

DC à la carte



Berkenlaan 54, 3970 Leopoldsburg
71034A1895/00A000

[Locatie](#)

[Omgeving](#)

[Kadaster](#)

[Gewestplan](#)

[Water](#)

[Natuur](#)

[Recht van voorkoop](#)

[Beschermd onroerend erfgoed](#)

[Vastgestelde inventarissen](#)

[Wetenschappelijke inventarissen](#)

[Unesco werelderfgoed](#)

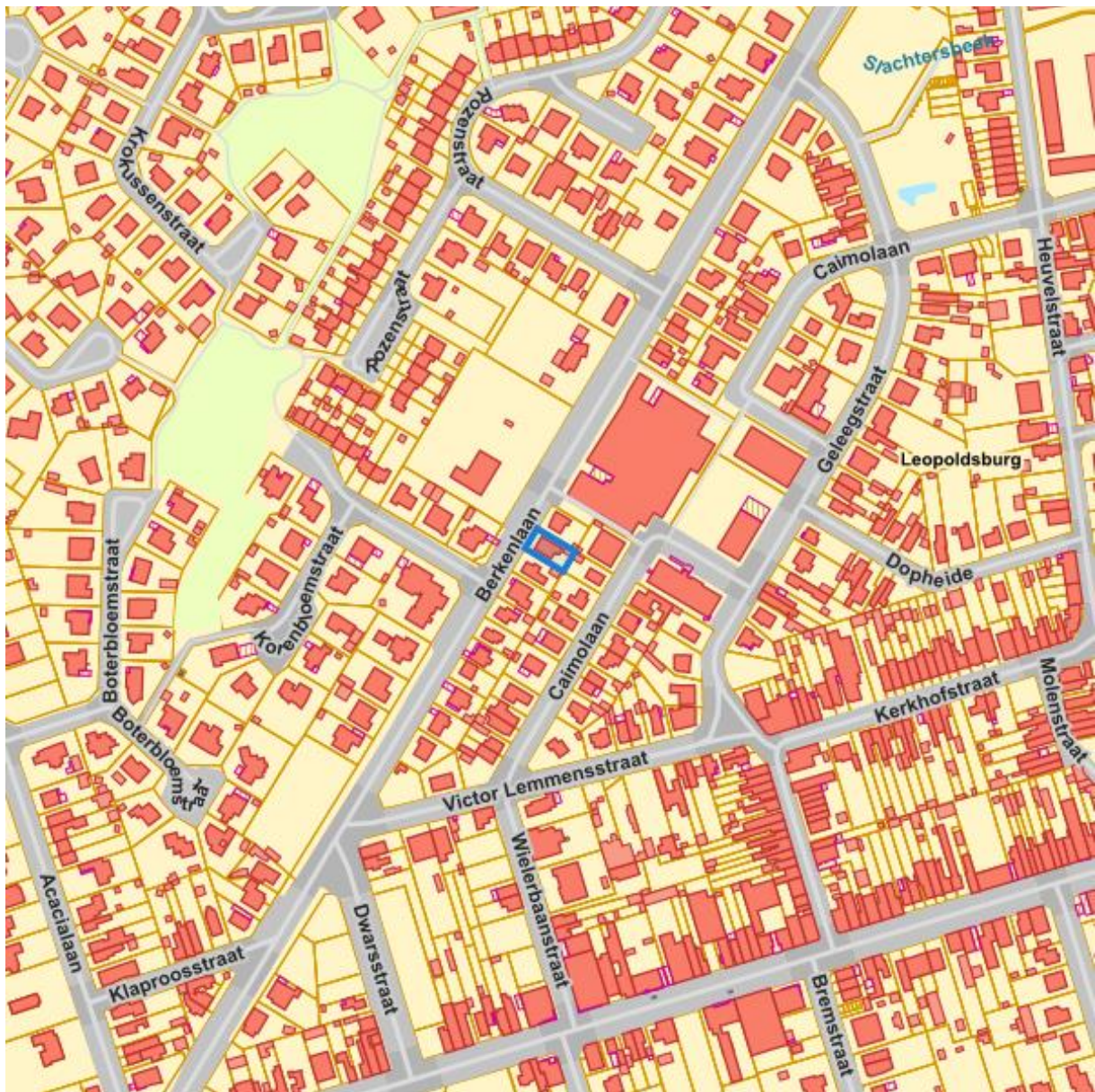
[Historische kaarten](#)

[Wonen](#)

Locatie



Omgeving



Kadaster

Meest recente toestand



eservices.minfin.fgov.be

Fiscale toestand



eservices.minfin.fgov.be

Gewestplan



www.geopunt.be
Gewestplan legende

Water

Overstromingsgevoelige gebieden pluviaal (door hevige neerslag)



Overstromingsgevoelige gebieden fluviaal (uit waterlopen)



Overstromingsgevoelige gebieden vanuit de zee

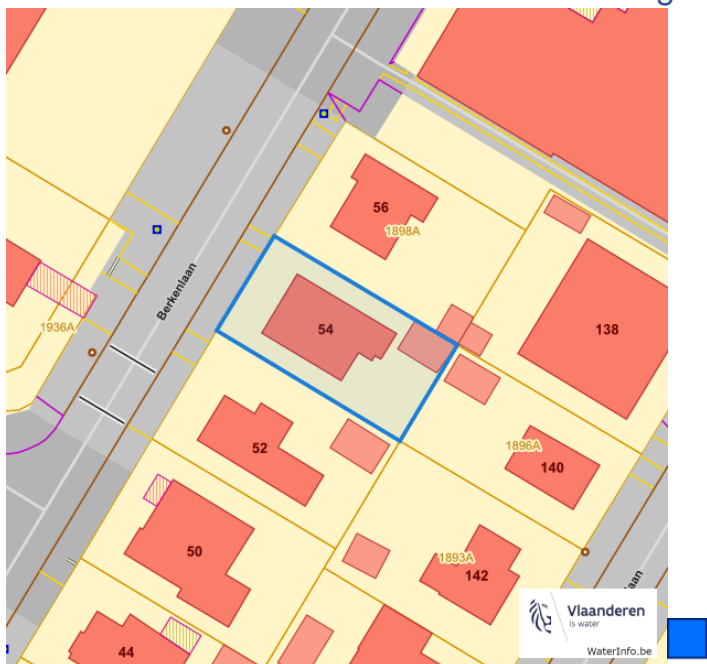


Signaalgebieden

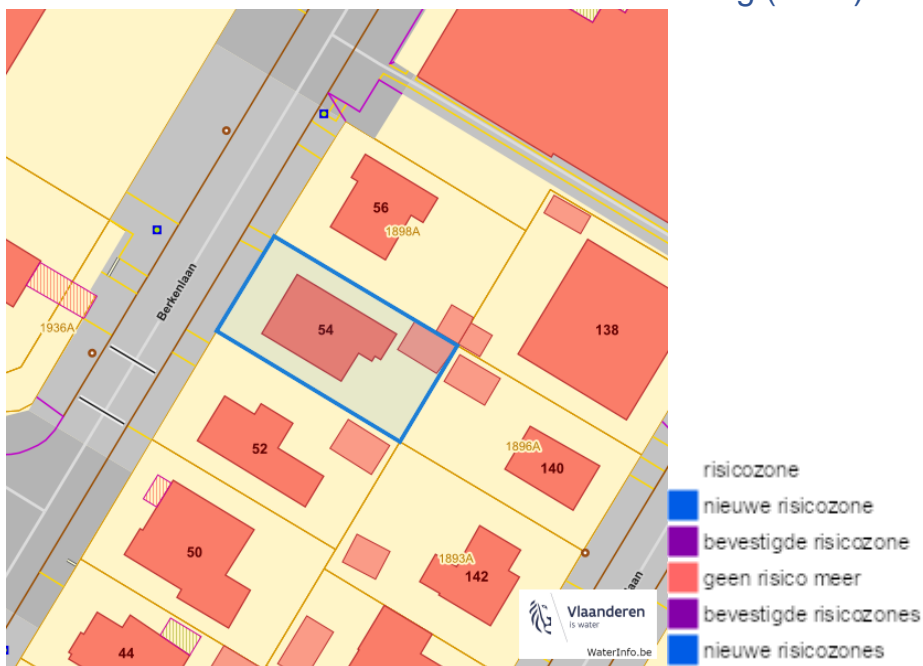


Berkenlaan 54, 3970 Leopoldsburg

Recent overstromde gebieden (2017)



Risicozones overstrooming (2017)



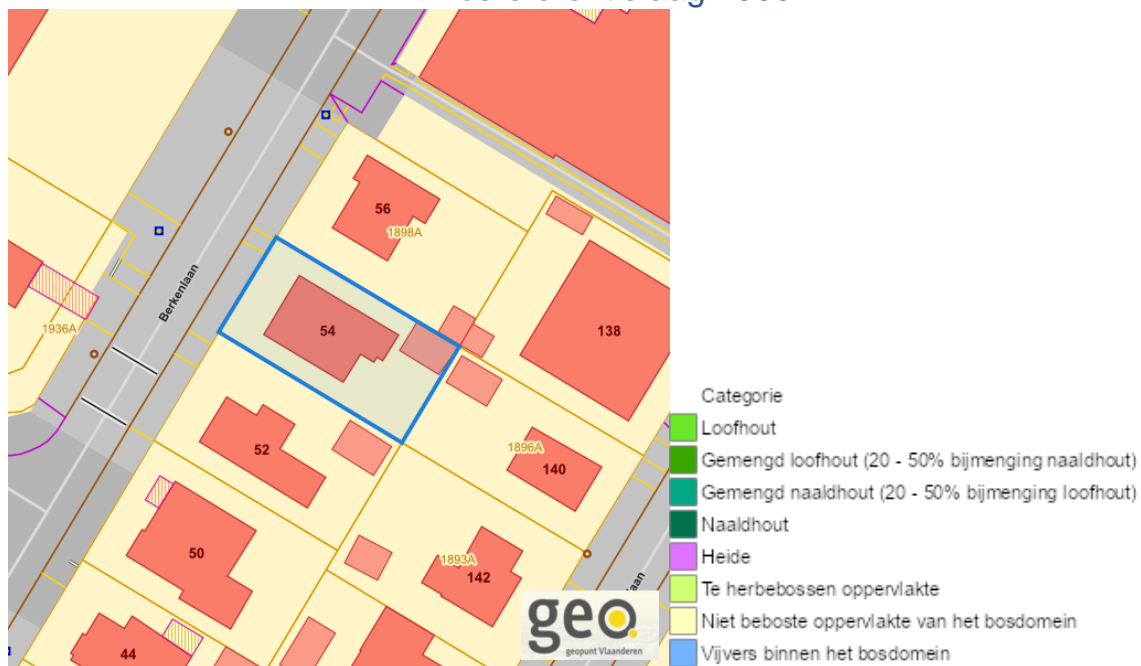
Berkenlaan 54, 3970 Leopoldsburg

Van nature overstroombare gebieden



 Natuur

Bosreferentielaag 2000

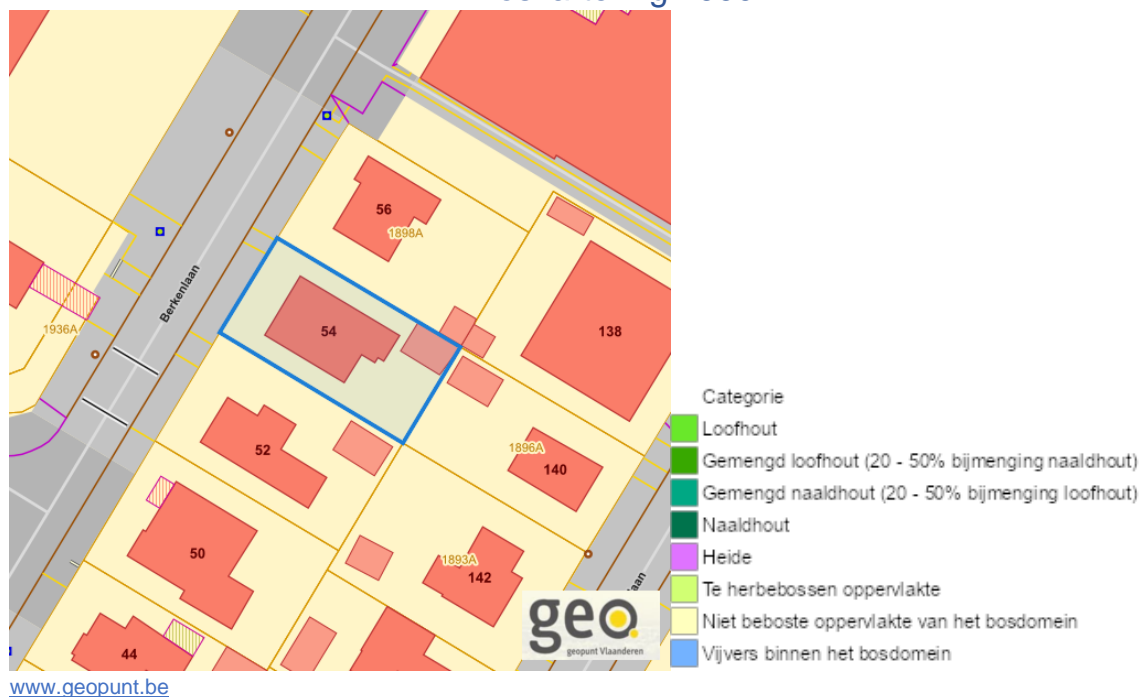


Groenkaart Vlaanderen (2021)



Berkenlaan 54, 3970 Leopoldsburg

Boskartering 1990



Digitale boswijzer 2021

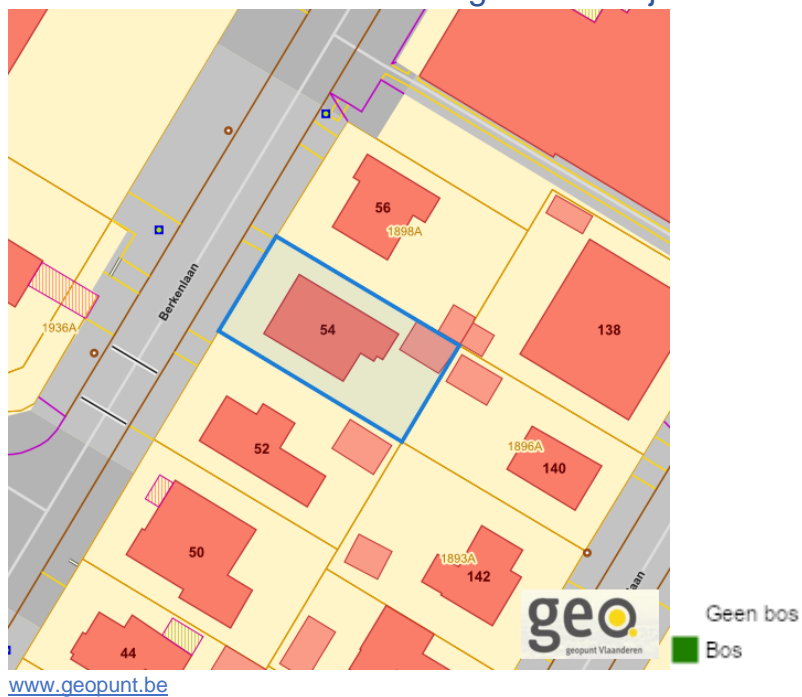


Berkenlaan 54, 3970 Leopoldsburg

Digitale boswijzer 2018



Digitale boswijzer 2015

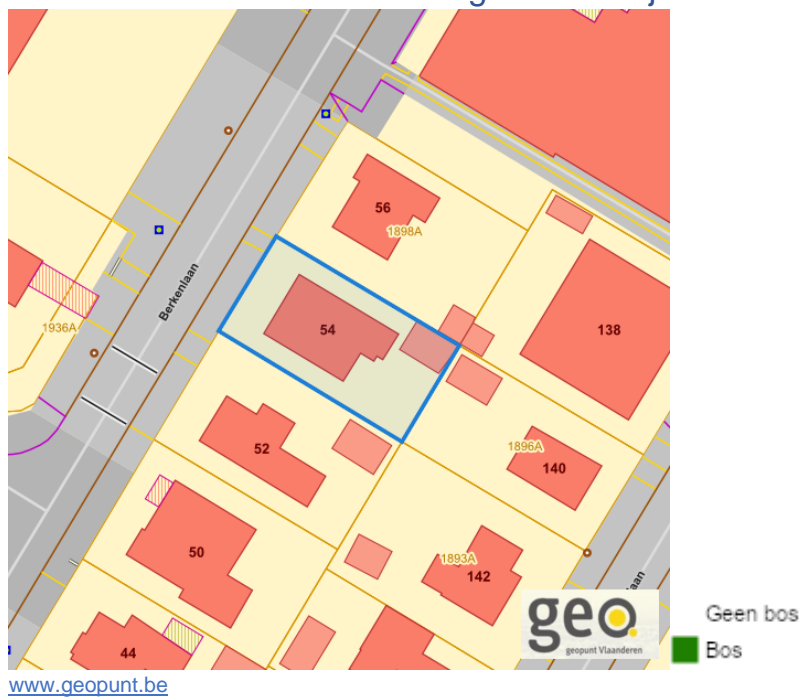


Berkenlaan 54, 3970 Leopoldsburg

Digitale boswijzer 2012

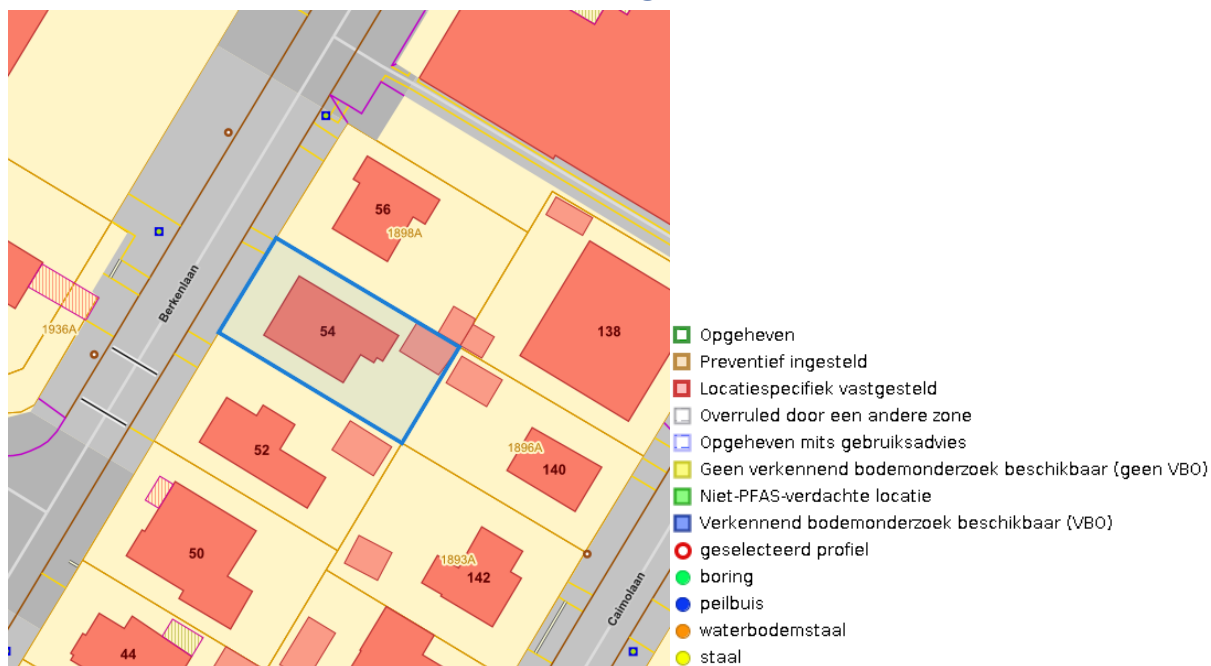


Digitale boswijzer 2009

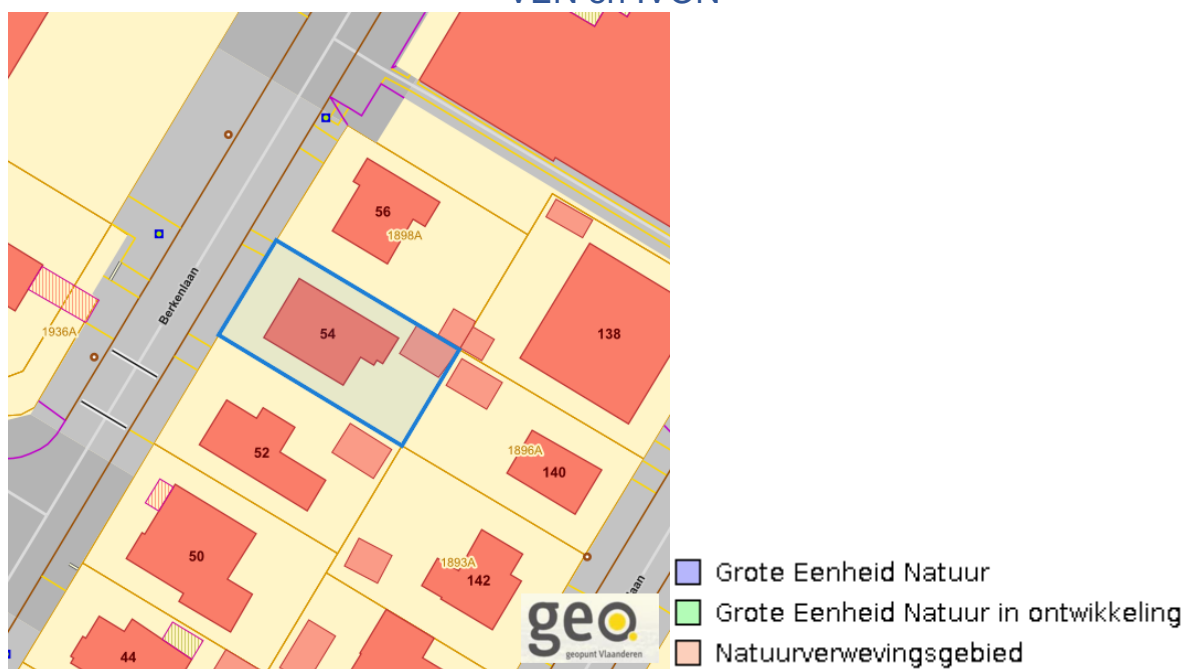


Berkenlaan 54, 3970 Leopoldsburg

PFAS

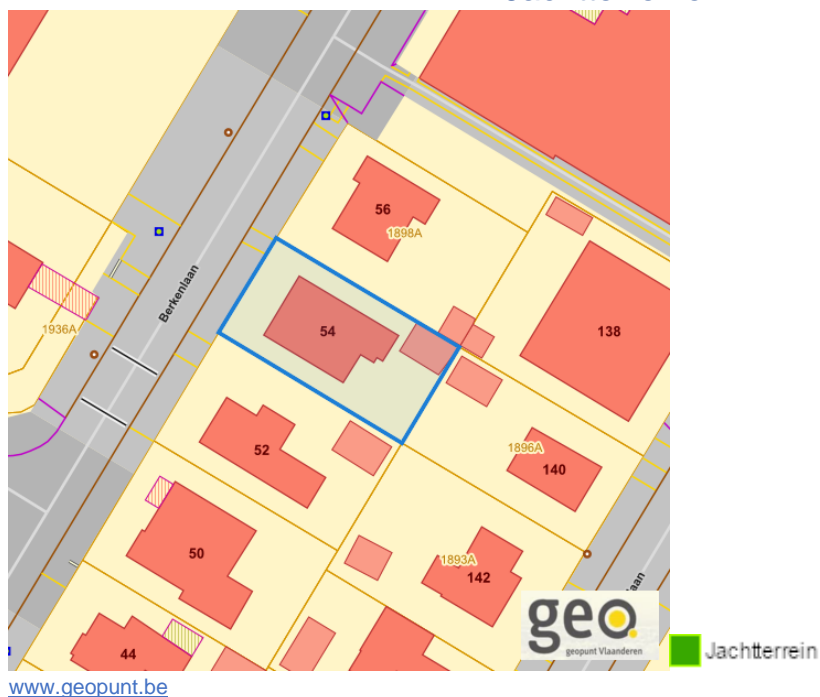


VEN en IVON

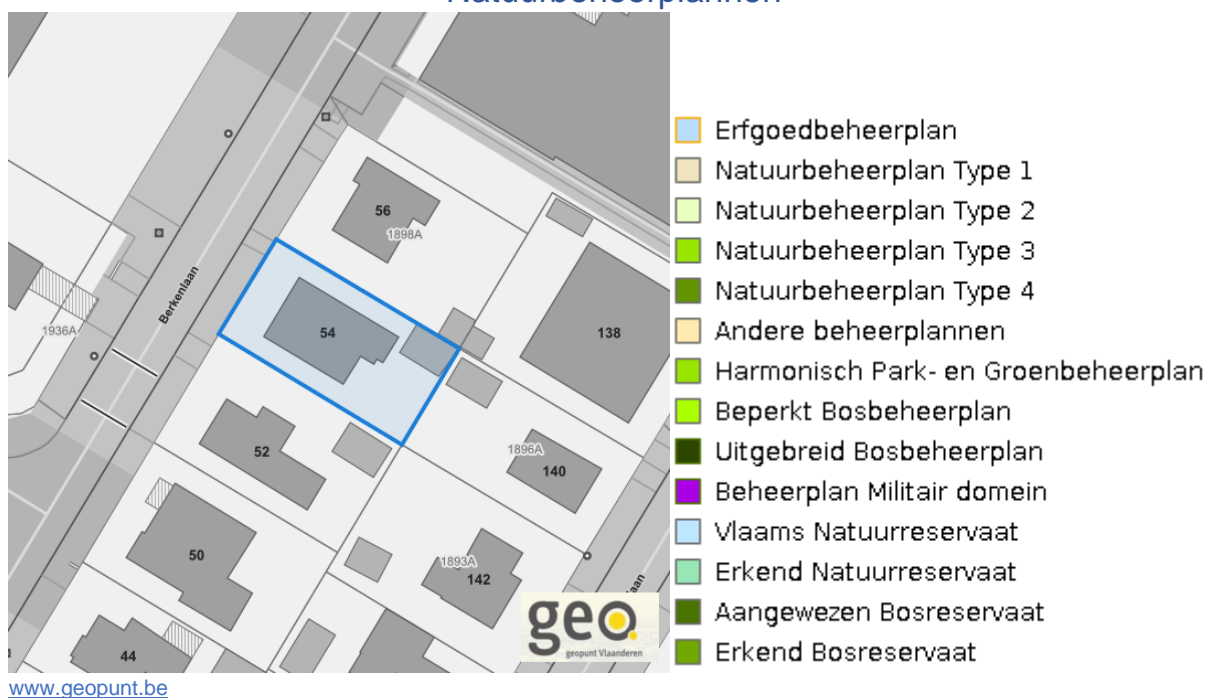

www.geopunt.be

Berkenlaan 54, 3970 Leopoldsburg

Jachtterreinen

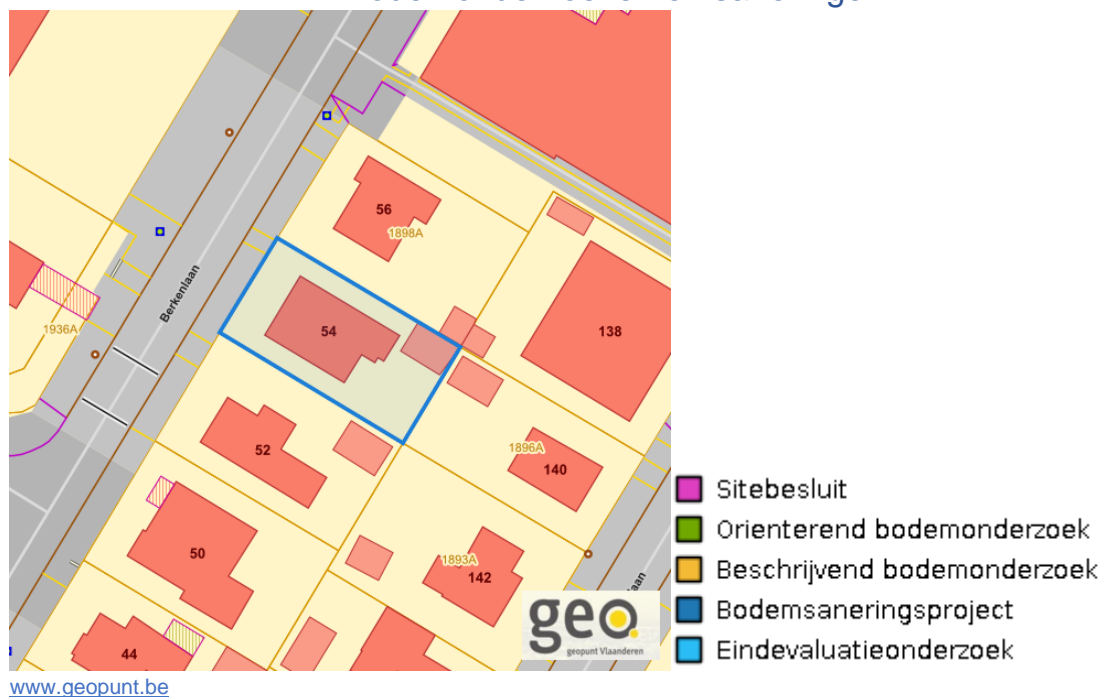


Natuurbeheerplannen



Berkenlaan 54, 3970 Leopoldsburg

Bodemonderzoeken en saneringen



Recht van voorkoop

Vlaams voorkooprecht



www.geopunt.be

Recht van voorkoop afbakening

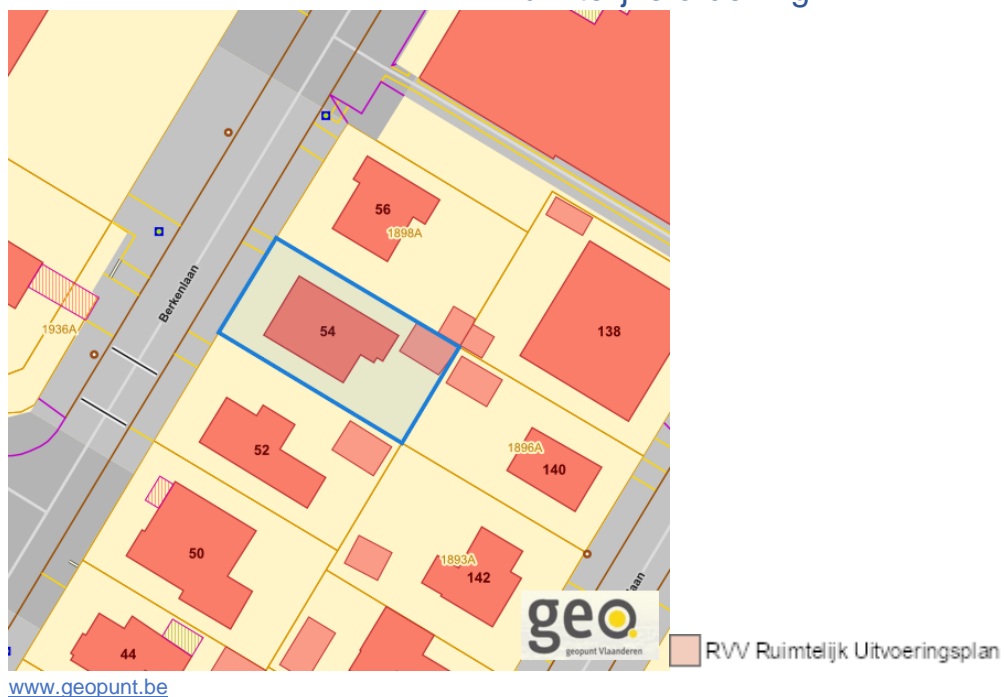


www.geopunt.be

Detailkaarten recht van voorkoop

Detailkaarten recht van voorkoop pagina 1

Rvv: Ruimtelijke ordening



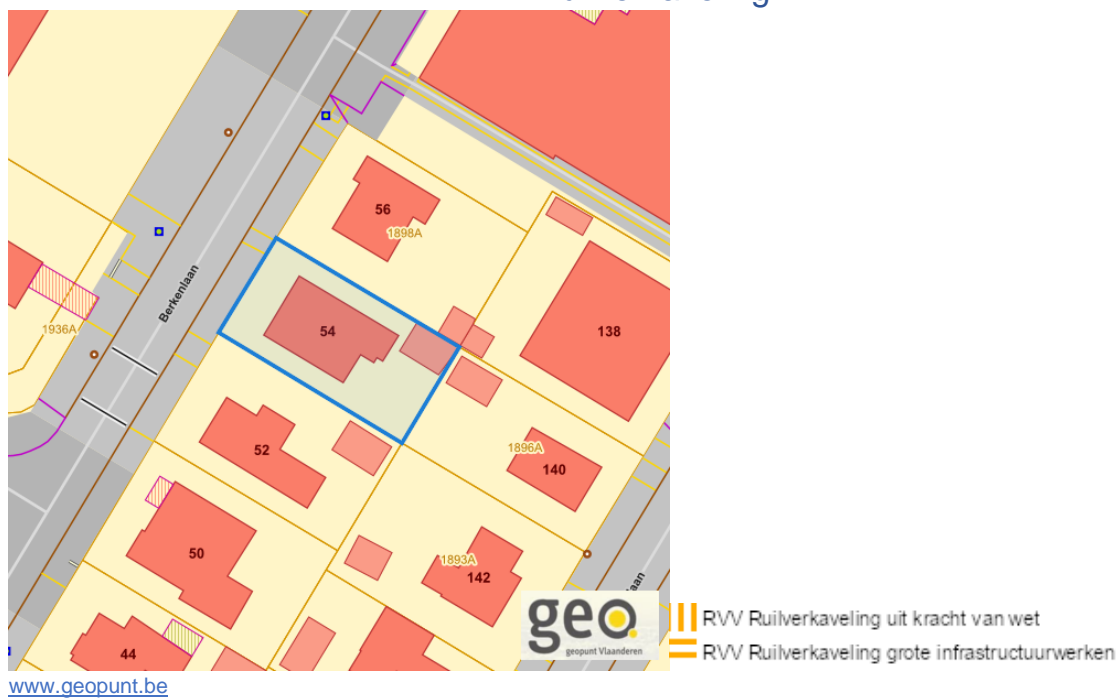
Rvv: Vlaamse wooncode



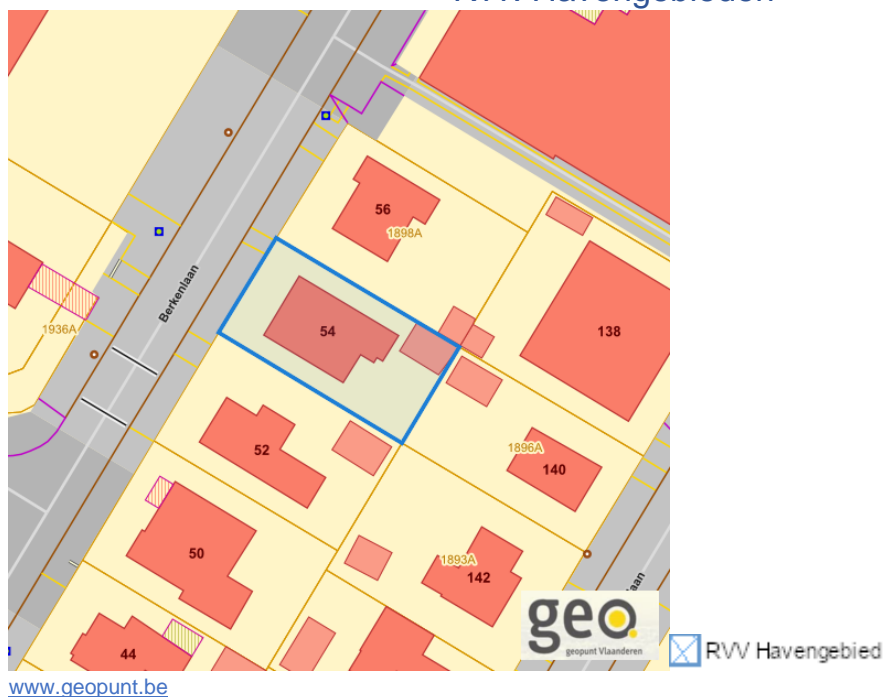
Berkenlaan 54, 3970 Leopoldsburg

Detailkaarten recht van voorkoop pagina 2

Rvv: Ruilverkaveling



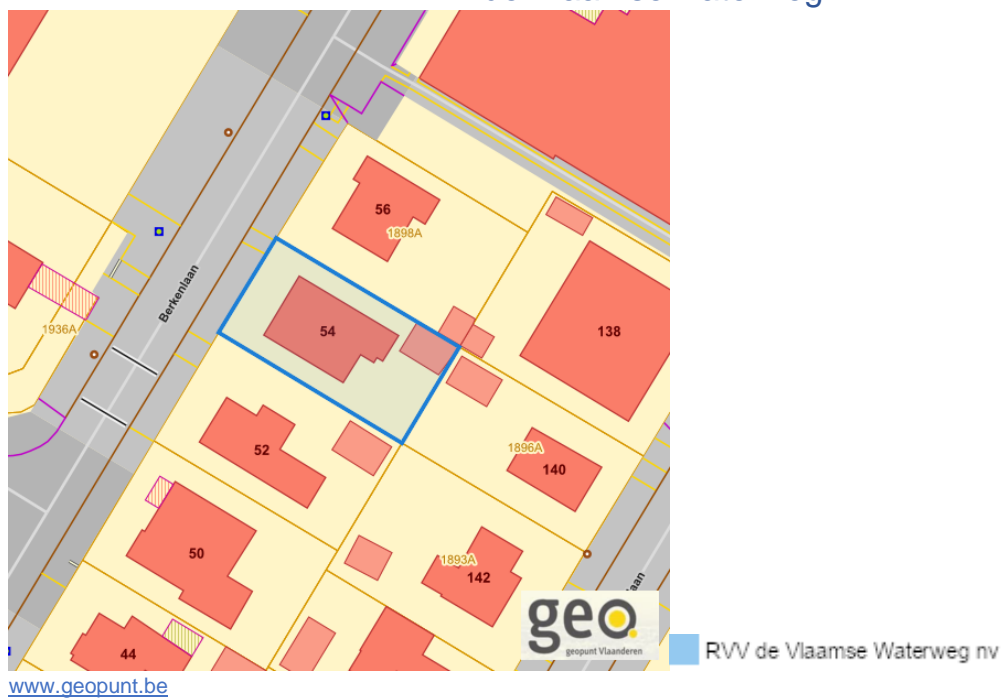
Rvv: Havengebieden



Berkenlaan 54, 3970 Leopoldsburg

Detailkaarten recht van voorkoop pagina 3

Rvv: de Vlaamse waterweg



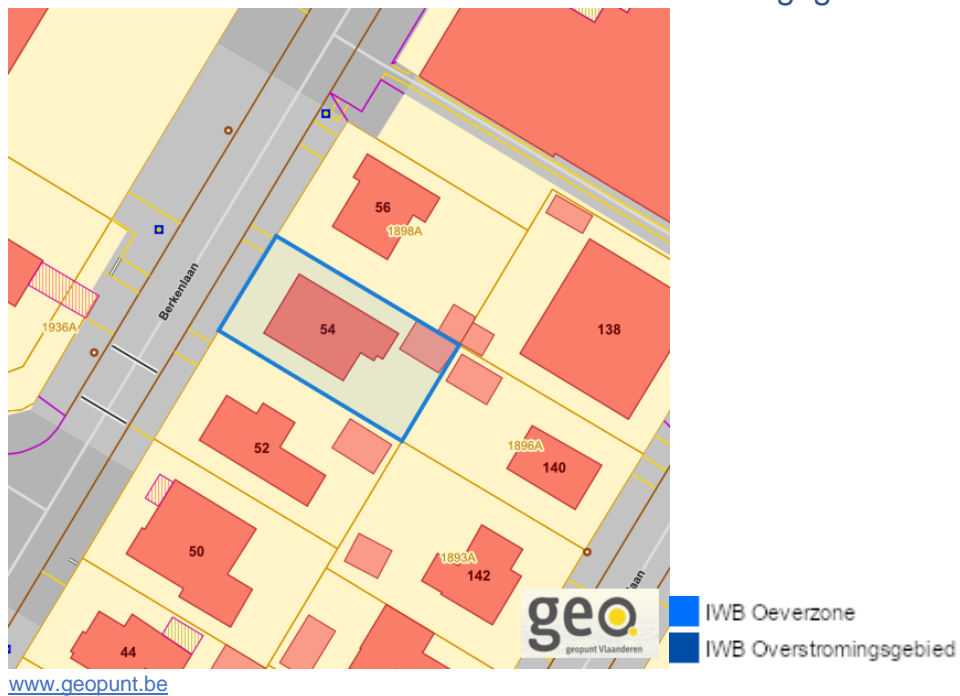
Rvv: Complexe Projecten



Berkenlaan 54, 3970 Leopoldsburg

Detailkaarten recht van voorkoop pagina 4

Rvv: Oeverzones en overstromingsgebieden



Rvv: Natuurreservaten



Berkenlaan 54, 3970 Leopoldsburg

Detailkaarten recht van voorkoop pagina 5

Rvv: Landinrichtingsplan en inrichtingsnota



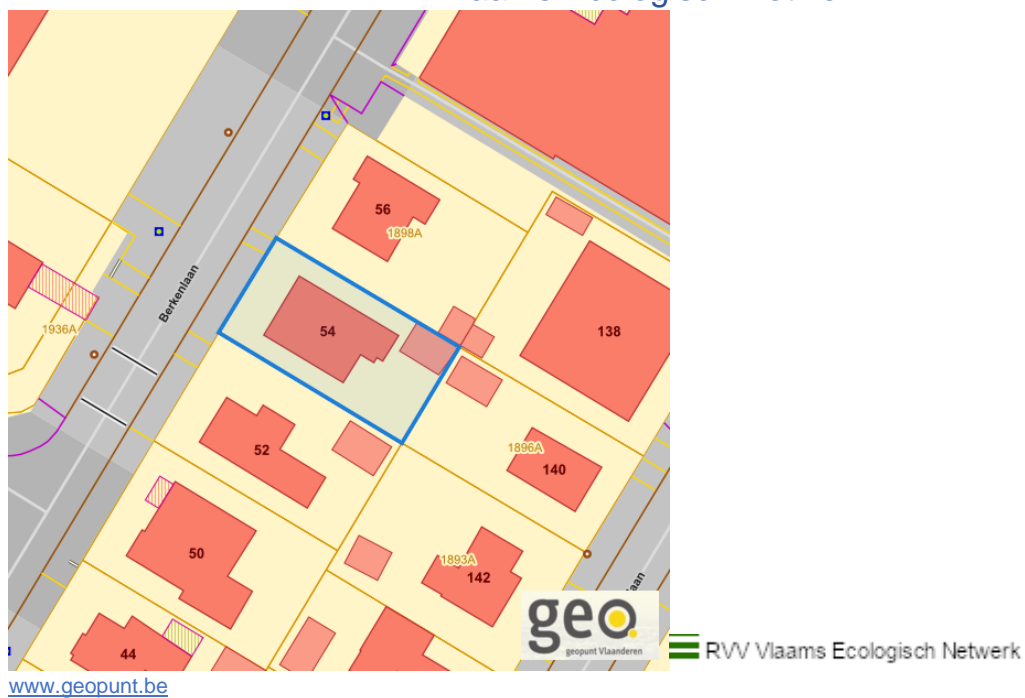
Rvv: Natuurinrichtingsprojecten



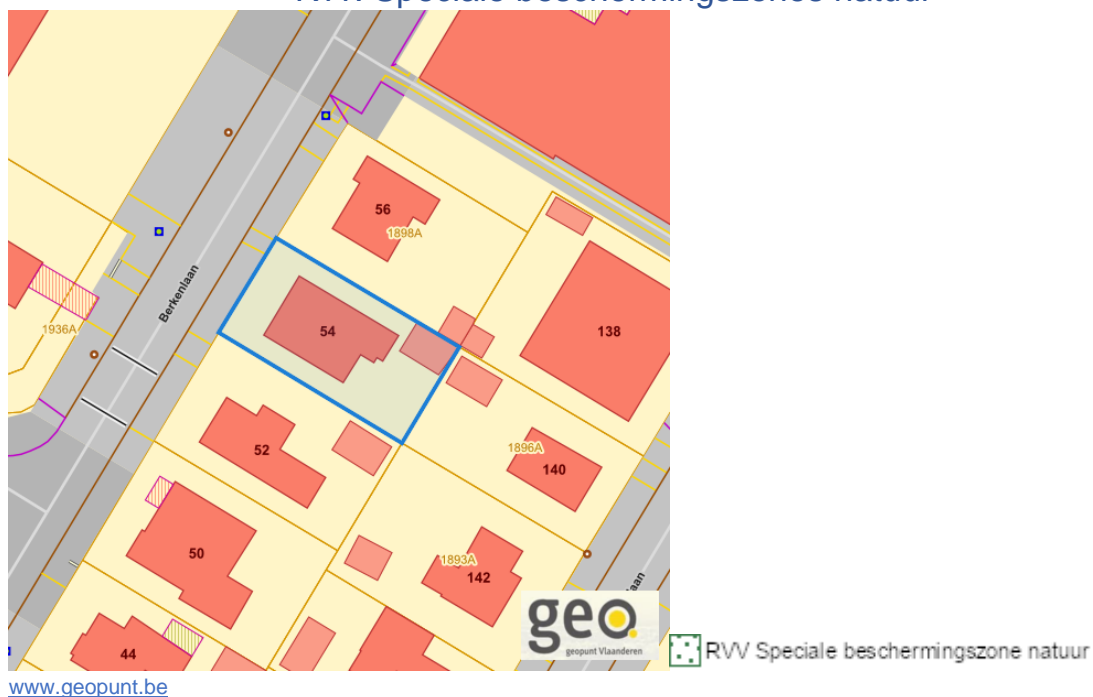
Berkenlaan 54, 3970 Leopoldsburg

Detailkaarten recht van voorkoop pagina 6

Rvv: Vlaams Ecologisch Network



Rvv: Speciale beschermingszones natuur



Beschermd onroerend erfgoed



Detailkaarten beschermd onroerend erfgoed

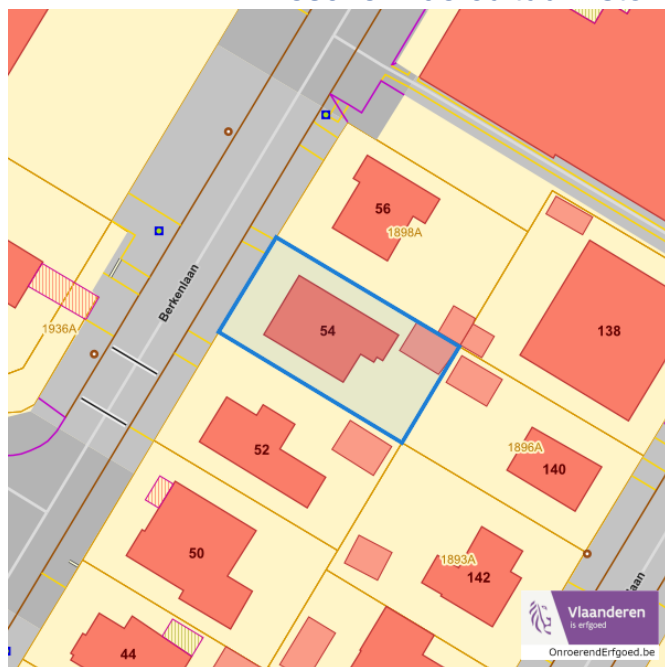
Detailkaarten beschermd onroerend erfgoed pagina 1

Beschermd archeologische sites



■ Beschermd archeologische site

Beschermd cultuurhistorische landschappen

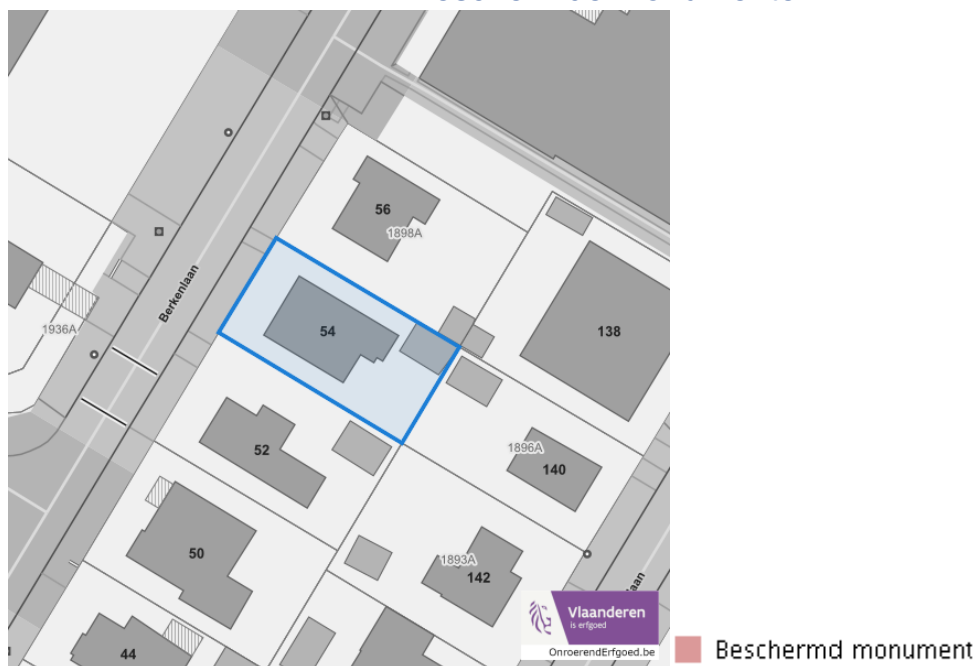


■ Beschermd landschap

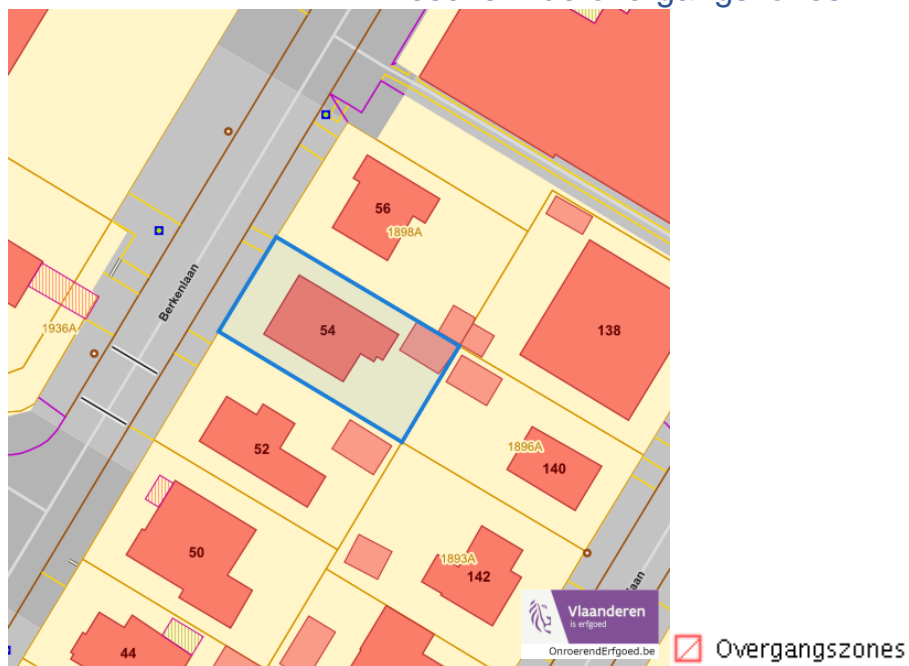
Berkenlaan 54, 3970 Leopoldsburg

Detailkaarten beschermd onroerend erfgoed pagina 2

Beschermd monumenten



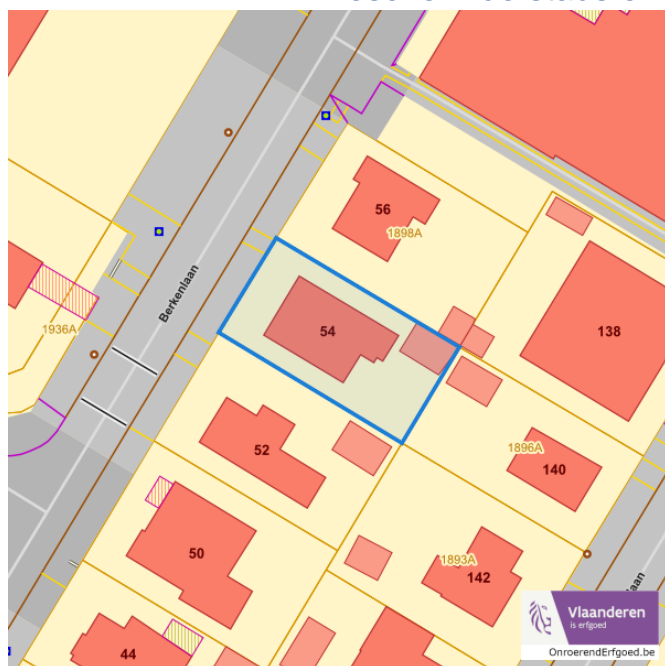
Beschermd overgangszones




Berkenlaan 54, 3970 Leopoldsburg

Detailkaarten beschermd onroerend erfgoed pagina 3

Beschermd stads en dorpsgezichten



 Beschermd stads- en dorpsgezicht

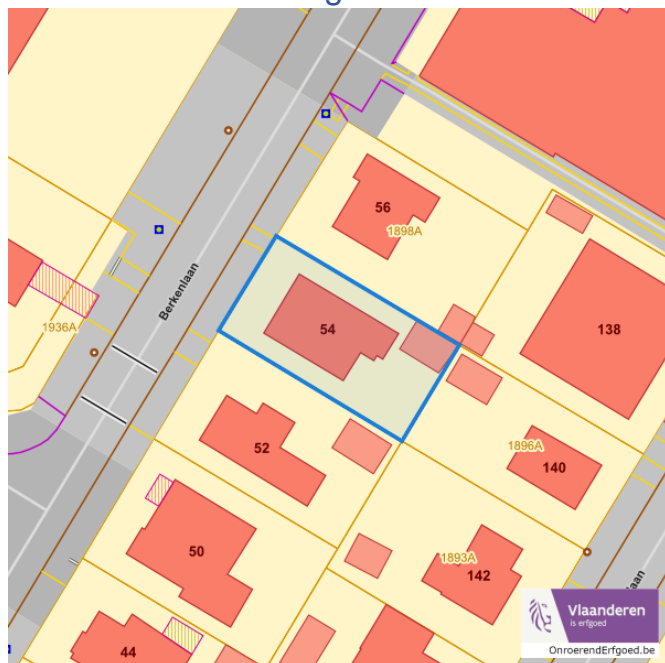
Vastgestelde inventarissen



Detailkaarten vastgestelde inventarissen

Detailkaarten vastgestelde inventaris pagina 1

Vastgestelde inventaris: Archeologische zones


 Vastgestelde afgebakende archeologische zone

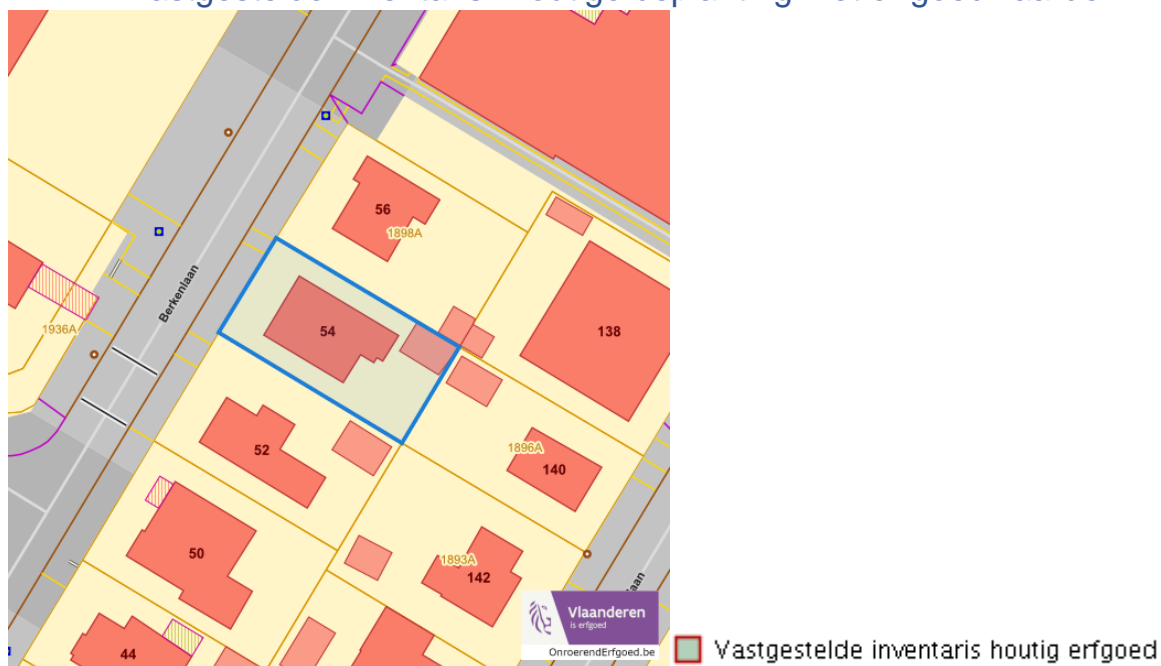
Vastgestelde inventaris: Bouwkundig erfgoed


 Item uit de vastgestelde inventaris bouwkundig erfgoed

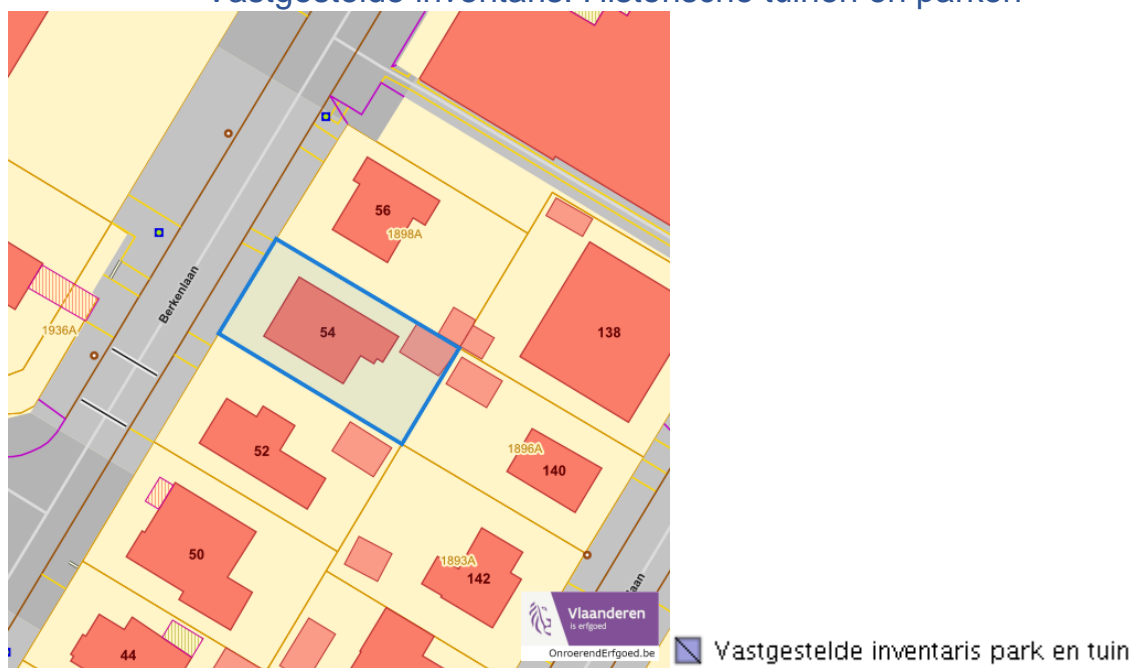
Berkenlaan 54, 3970 Leopoldsburg

Detailkaarten vastgestelde inventaris pagina 2

Vastgestelde inventaris: Houtige beplanting met erfgoedwaarde



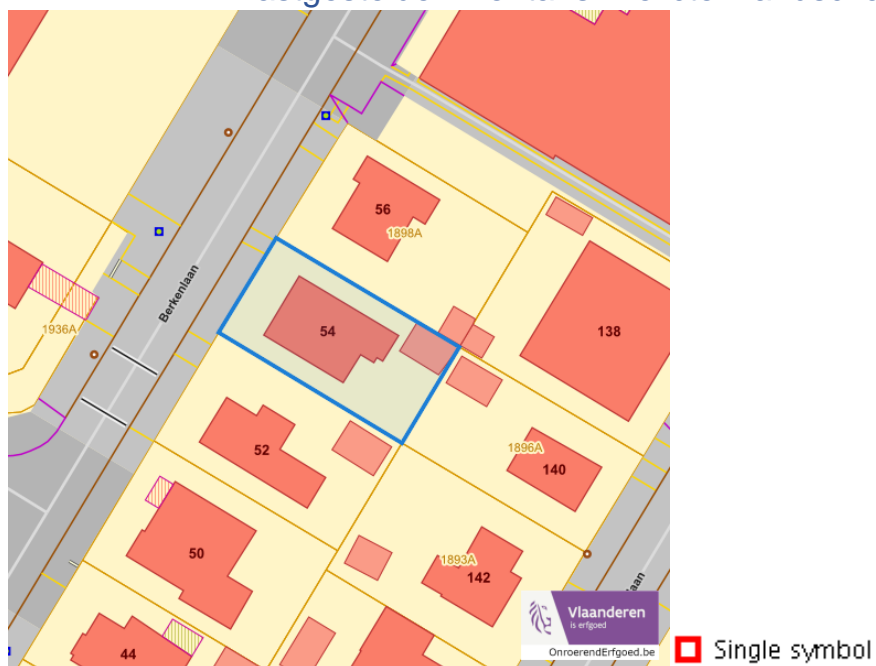
Vastgestelde inventaris: Historische tuinen en parken



Berkenlaan 54, 3970 Leopoldsburg

Detailkaarten vastgestelde inventaris pagina 3

Vastgestelde inventaris: Relicten landschapsatlas

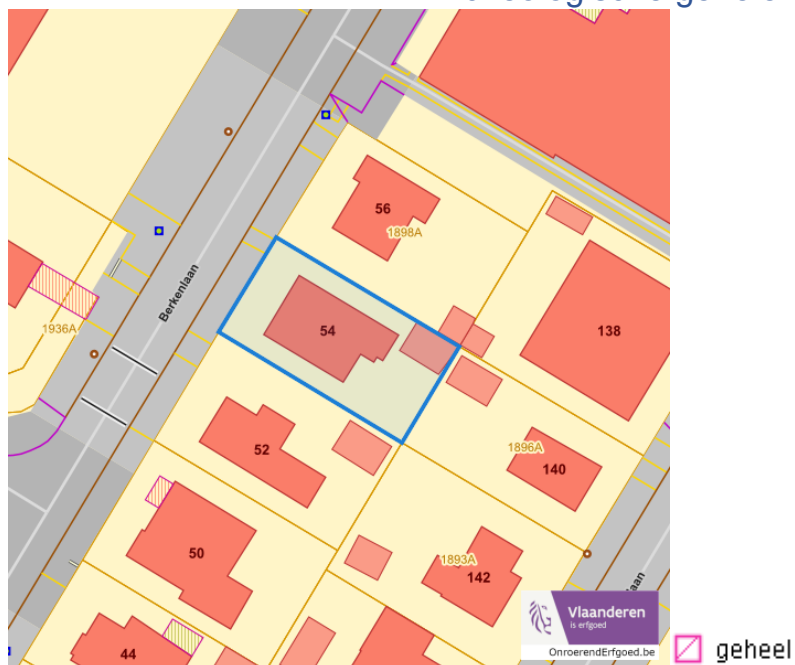


Wetenschappelijke inventarissen



Detailkaarten wetenschappelijke inventarissen

Detailkaarten wetenschappelijke inventarissen pagina 1

Bouwkundige elementen**Archeologische gehelen**

Berkenlaan 54, 3970 Leopoldsburg

Detailkaarten wetenschappelijke inventarissen pagina 2

Landschappelijke elementen



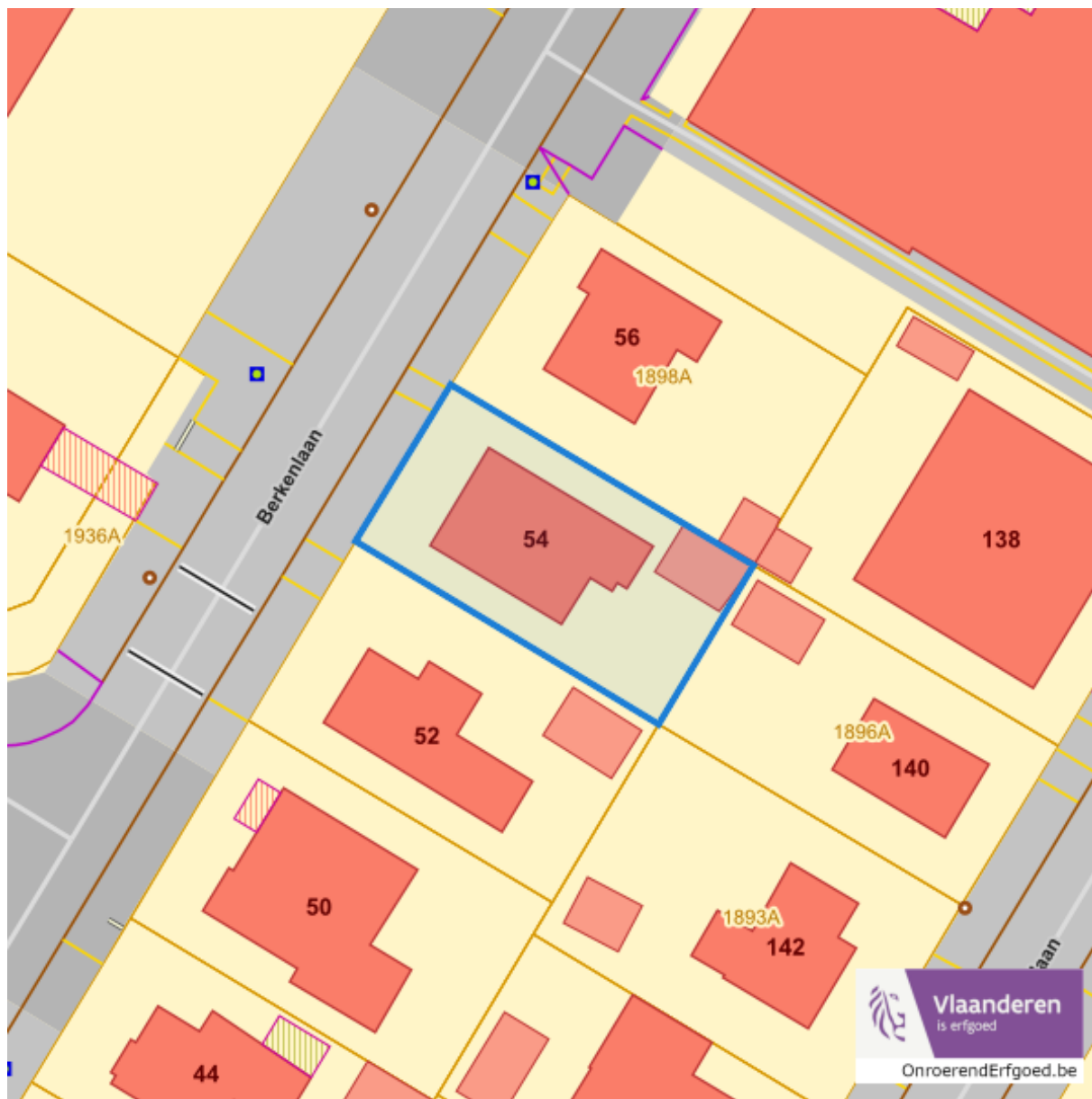
element

Landschappelijke gehelen



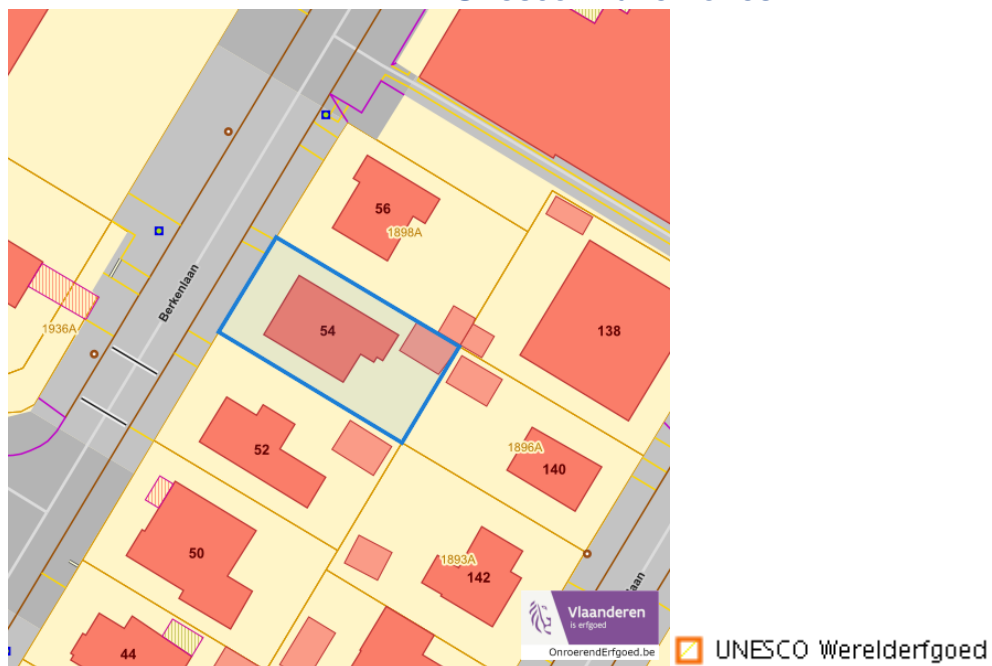
geheel

Unesco werelderfgoed

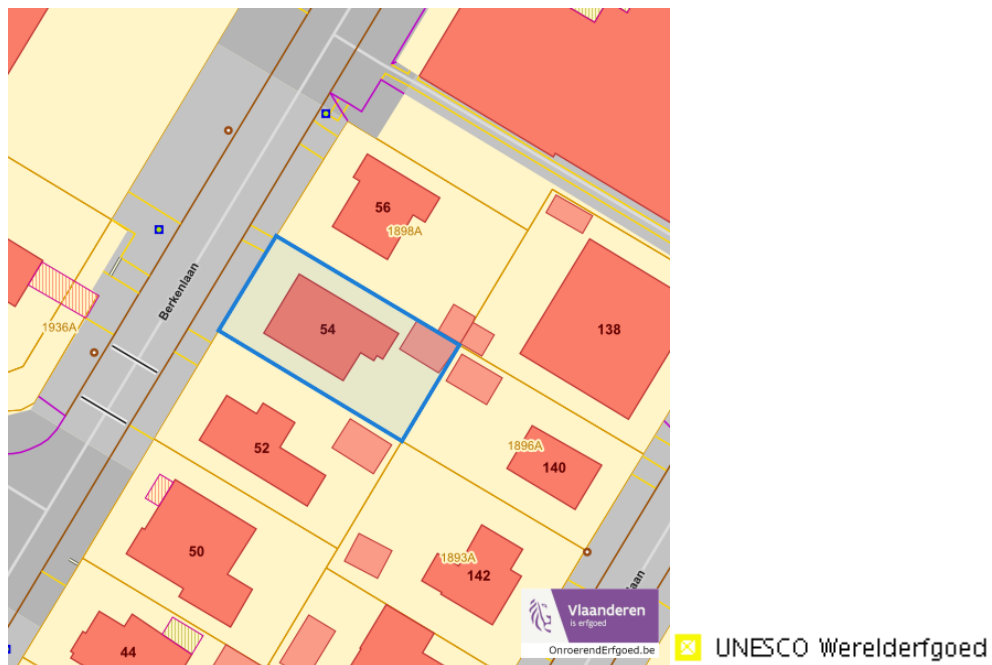


Detailkaarten Unesco werelderfgoed

Unesco: Bufferzones



Unesco: Kernzones



Historische kaarten

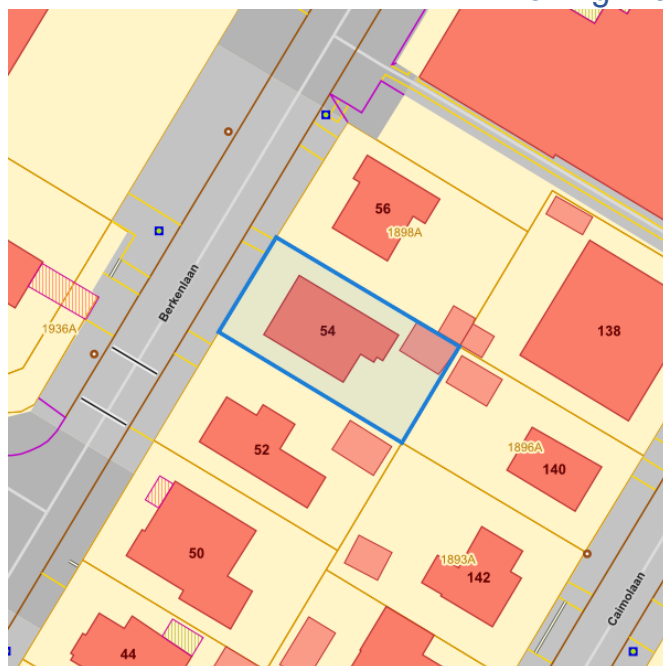
Atlas der Buurtwegen (ca 1840)



www.geopunt.be

Wonen

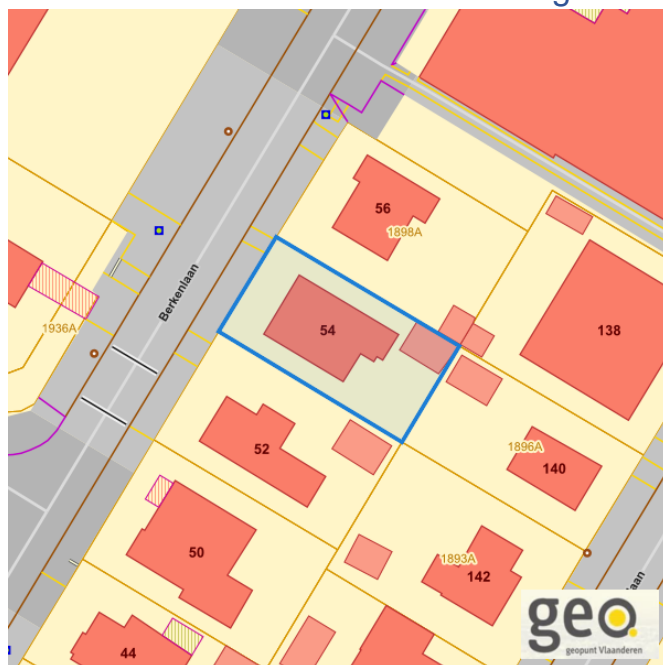
Woningkwaliteit



- Woningen met een conformiteitsattest
- Panden met een herstellordering
- Vlaamse inventaris van ongeschikte en onbewoonbare woningen

www.geopunt.be

Conformiteitsattest gemeente beperkte duurtijd



Conformiteitsattest beperkte duurtijd

- Nee
- Ja

www.geopunt.be

Berkenlaan 54, 3970 Leopoldsburg

Conformiteitsattest gemeente verplicht

