

Agentschap  
Onroerend  
Erfgoed

---

# PERCEELRAPPORT ONROEREND ERFGOED

Perceelnummer 71020C0492/00C000

---

Dit rapport is opgevraagd op 26-06-2024 om 11.06 uur via <https://geo.onroenderfgoed.be>.

De gegevens in dit perceelrapport zijn een momentopname van de situatie op het moment van de opvraging. Raadpleeg <https://geo.onroenderfgoed.be> voor de meest actuele juridische situatie. Deze kan nadien nog veranderen.

## INLEIDING

Het Perceelrapport Onroerend Erfgoed bevat gegevens van het agentschap Onroerend Erfgoed over het aanwezige erfgoed op een perceel. Het rapport biedt een overzicht van het erfgoed waaraan juridische gevolgen verbonden zijn.

Op [www.onroerenderfgoed.be](http://www.onroerenderfgoed.be) vindt u alle informatie over de soorten erfgoed, uw rechten en plichten en mogelijkheden tot financiële steun en fiscale voordelen.

## ADMINISTRATIEVE GEGEVENS

Postadres(sen): Niet gekend

Gemeente: Halen

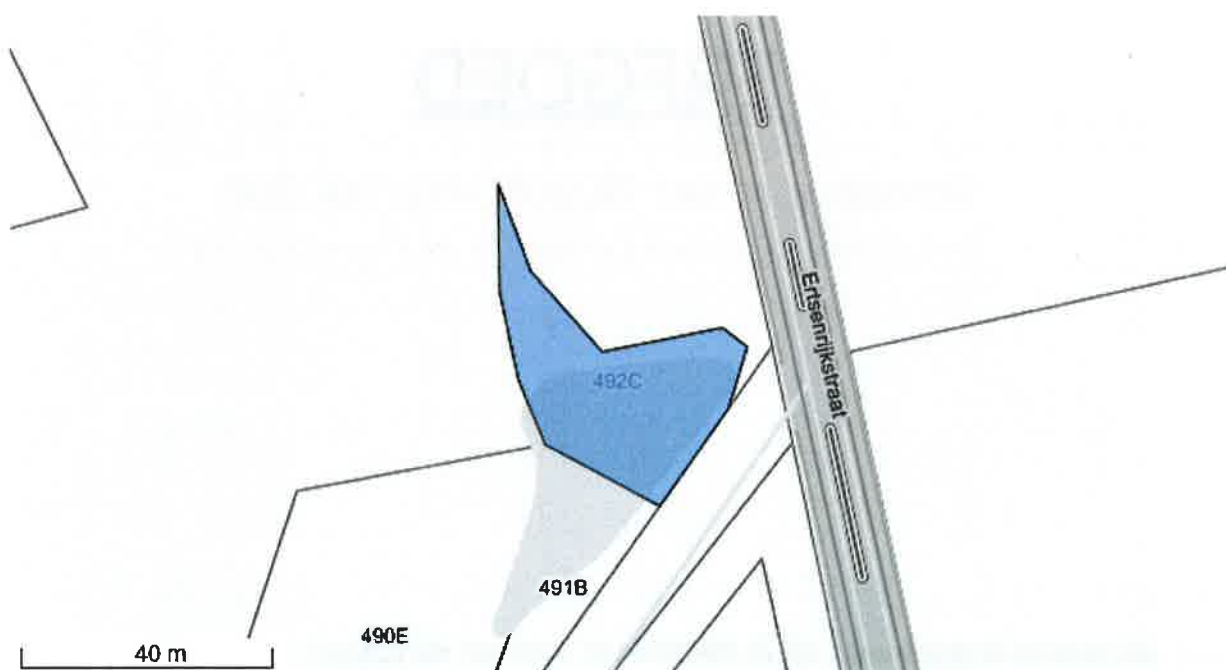
Kadastrale afdeling: HALEN 1 AFD

Kadastrale sectie: C

Perceel: 0492/00C000

Capakey: 71020C0492/00C000

Oppervlakte perceel: 798.77m<sup>2</sup>



## BESCHERMD ERFGOED

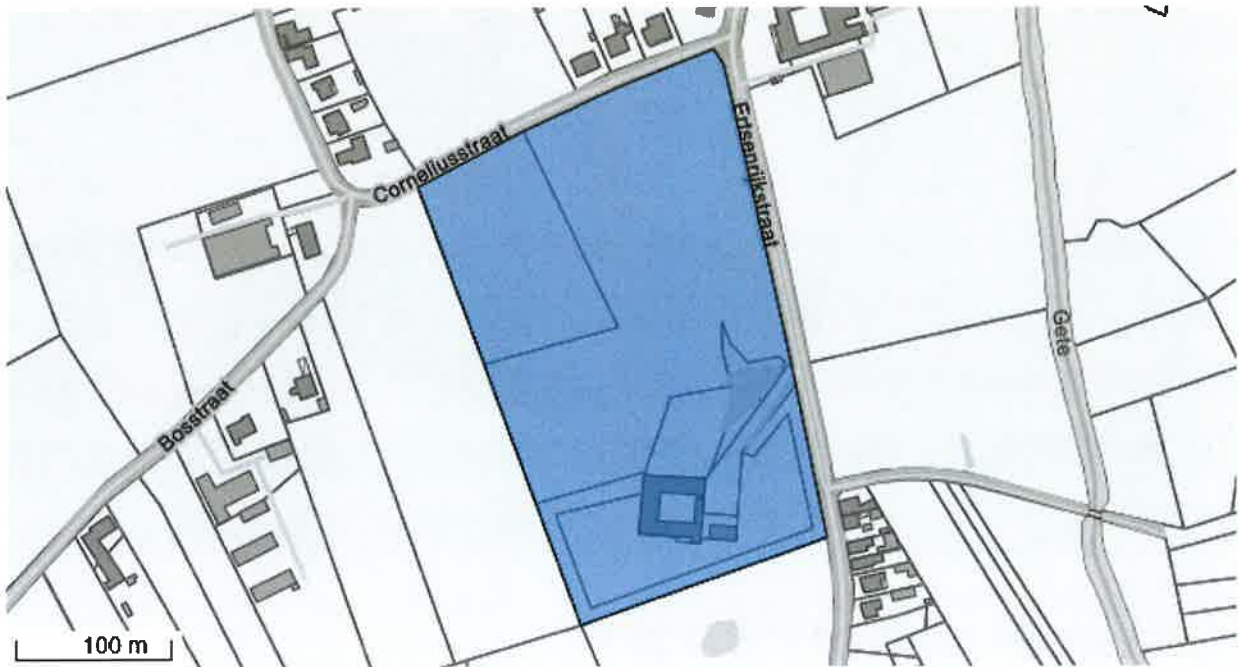
### BESCHERMD STADS- OF DORPSGEZICHT

Gesloten hoeve met omgeving

<https://id.erfgoed.net/aanduidingsobjecten/2720>

Besluiten:

<https://id.erfgoed.net/besluiten/2150>



## VASTGESTELD ERFGOED

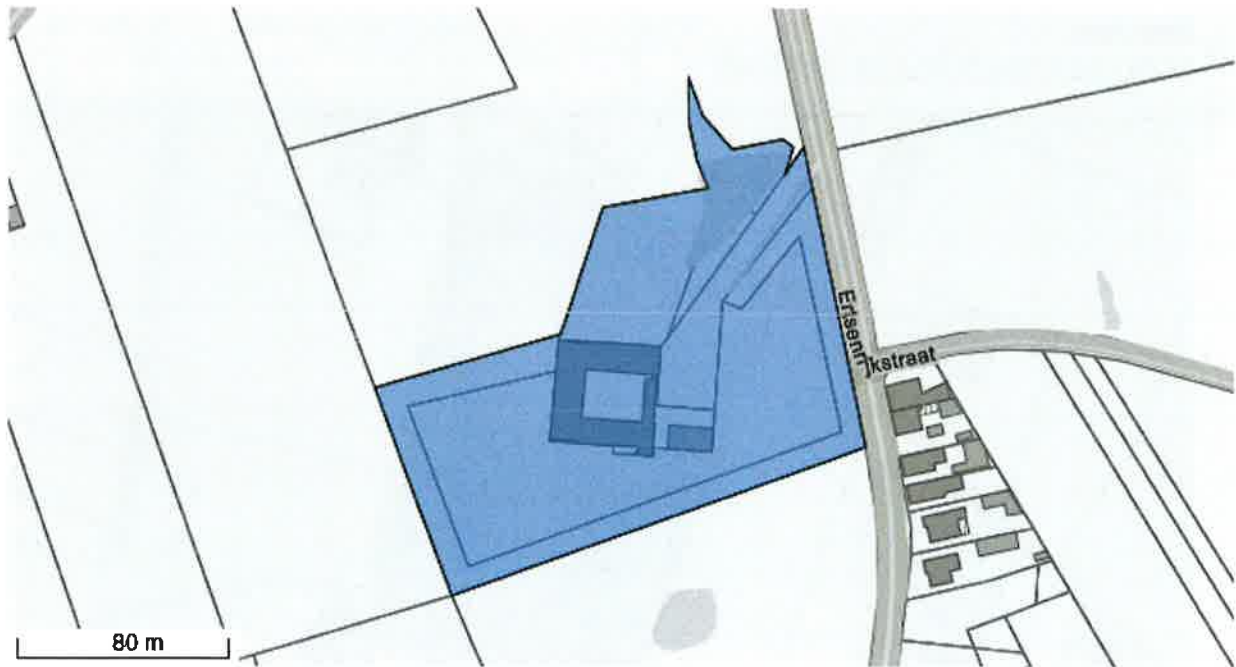
### VASTGESTELD BOUWKUNDIG ERFGOED

Gesloten hoeve

<https://id.erfgoed.net/aanduidingsobjecten/16677>

Besluiten:

<https://id.erfgoed.net/besluiten/14564>



## Het opgevraagde perceel is geen:

- Beschermd monument
- Overgangszone
- Beschermd cultuurhistorisch landschap
- Beschermd archeologische site
- Vastgestelde archeologische zone
- Vastgesteld landschappelijk erfgoed
- Vastgesteld landschapsatlasrelict
- Vastgestelde houtige beplanting met erfgoedwaarde
- Vastgestelde historische tuin of park
- Erfgoedlandschap
- Gebied geen archeologie
- Unesco werelderfgoed bufferzone
- Unesco werelderfgoed kernzone

Agentschap  
Onroerend  
Erfgoed

---

# PERCEELRAPPORT ONROEREND ERFGOED

Perceelnummer 71020C0489/00C000

---

Dit rapport is opgevraagd op 26-06-2024 om 11.06 uur via <https://geo.onroenderfgoed.be>.

De gegevens in dit perceelrapport zijn een momentopname van de situatie op het moment van de opvraging. Raadpleeg <https://geo.onroenderfgoed.be> voor de meest actuele juridische situatie. Deze kan nadien nog veranderen.

## INLEIDING

Het Perceelrapport Onroerend Erfgoed bevat gegevens van het agentschap Onroerend Erfgoed over het aanwezige erfgoed op een perceel. Het rapport biedt een overzicht van het erfgoed waaraan juridische gevolgen verbonden zijn.

Op [www.onroenderfgoed.be](http://www.onroenderfgoed.be) vindt u alle informatie over de soorten erfgoed, uw rechten en plichten en mogelijkheden tot financiële steun en fiscale voordelen.

## ADMINISTRATIEVE GEGEVENS

Postadres(sen): Niet gekend

Gemeente: Halen

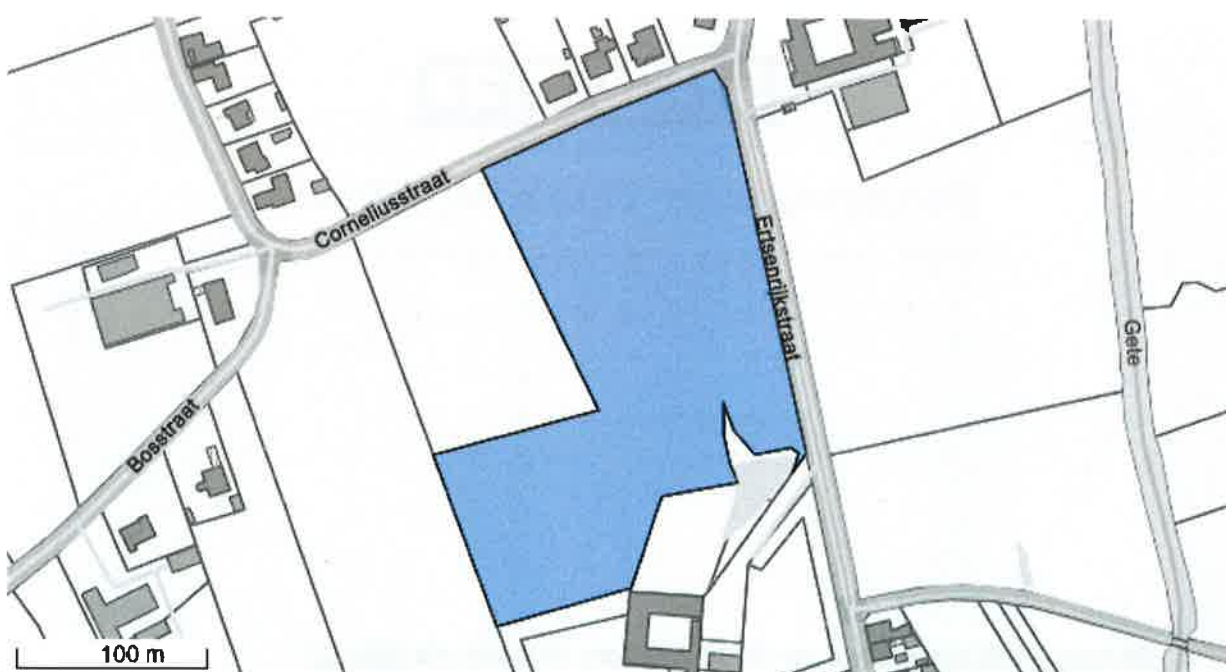
Kadastrale afdeling: HALEN 1 AFD

Kadastrale sectie: C

Perceel: 0489/00C000

Capakey: 71020C0489/00C000

Oppervlakte perceel: 30928.46m<sup>2</sup>



## BESCHERMD ERFGOED

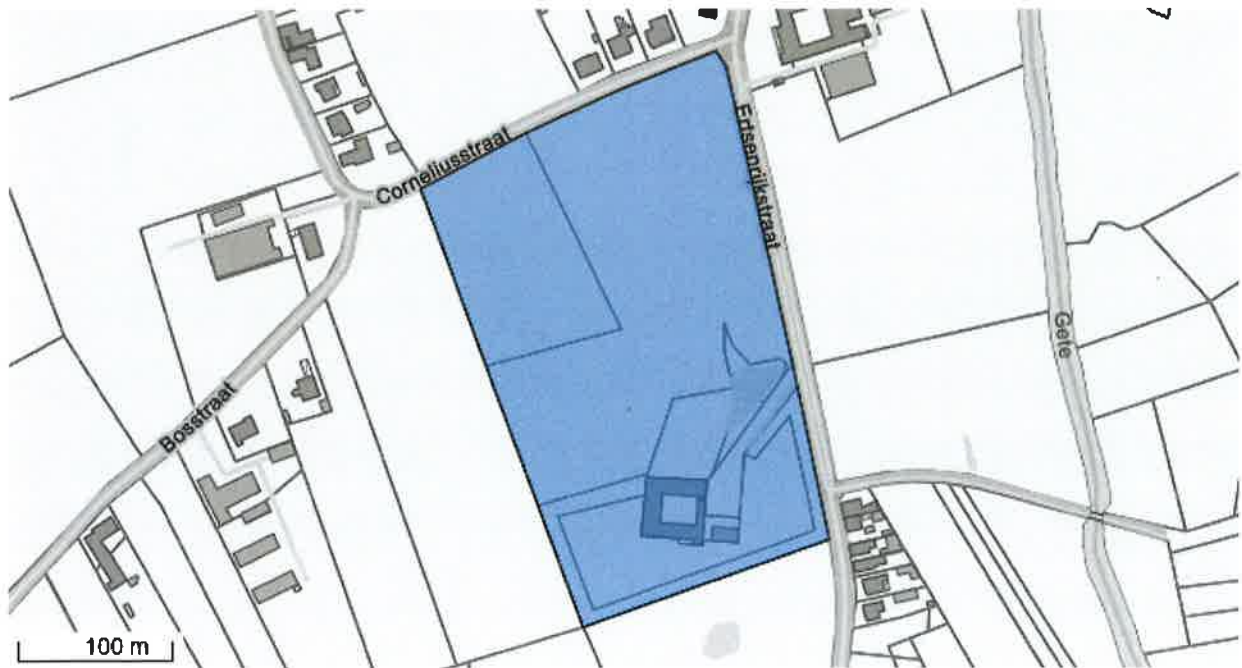
### BESCHERMD STADS- OF DORPSGEZICHT

Gesloten hoeve met omgeving

<https://id.erfgoed.net/aanduidingsobjecten/2720>

Besluiten:

<https://id.erfgoed.net/besluiten/2150>



## Het opgevraagde perceel is geen:

- Beschermd monument
- Overgangszone
- Beschermd cultuurhistorisch landschap
- Beschermd archeologische site
- Vastgestelde archeologische zone
- Vastgesteld bouwkundig erfgoed
- Vastgesteld landschappelijk erfgoed
- Vastgesteld landschapsatlasrelict
- Vastgestelde houtige beplanting met erfgoedwaarde
- Vastgestelde historische tuin of park
- Erfgoedlandschap
- Gebied geen archeologie
- Unesco werelderfgoed bufferzone
- Unesco werelderfgoed kernzone

[\(/\)](#)

# Inventaris



[Contact \(/contact\)](/contact)

[Downloads \(/downloads\)](/downloads)

[Hergebruik \(/hergebruik\)](/hergebruik)

[Over ons \(https://www.onroerenderfgoed.be/over-ons\)](https://www.onroerenderfgoed.be/over-ons)

[MENU](#)

---

BESCHERMD STADS- OF DORPSGEZICHT, INTRINSIEK

## Gesloten hoeve met omgeving

**Beschermde stads- of dorpsgezichten, intrinsiek van 12-06-1986 tot heden**

**ID:** 2720    **URI:** <https://id.erfgoed.net/aanduidingsobjecten/2720> 





## Besluiten

Hoevecomplex gedateerd 1852 (<https://id.erfgoed.net/besluiten/2150>)

**definitieve beschermingsbesluiten:** 12-06-1986 ID: 2150

## Rechtsgevolgen

**i** Meer informatie over de rechtsgevolgen van beschermingen vind je op [onze website](https://www.onroerenderfgoed.be/de-gevolgen-van-een-bescherming) (<https://www.onroerenderfgoed.be/de-gevolgen-van-een-bescherming>).

ALGEMEEN

BESCHRIJVING

KENMERKEN

Provincie  
**Limburg**

Gemeente  
**Halen**

Deelgemeente  
**Halen**

Straat

**Corneliusstraat, Ertsenrijkstraat**

Locatie

**Corneliusstraat, Ertsenrijkstraat (Halen)**

Nauwkeurigheid zone

**Tot op 15m**

Oppervlakte zone

**59 378m<sup>2</sup>**

Beschermingsdossiers

**4.02/71020/103.1****DL000299****OL001112**

---

Typologie: [afsluitingshagen](https://id.erfgoed.net/thesauri/erfgoedtypes/1682) (<https://id.erfgoed.net/thesauri/erfgoedtypes/1682>), [akkerlanden](https://id.erfgoed.net/thesauri/erfgoedtypes/1905) (<https://id.erfgoed.net/thesauri/erfgoedtypes/1905>), [boerenburgerhuizen](https://id.erfgoed.net/thesauri/erfgoedtypes/70) (<https://id.erfgoed.net/thesauri/erfgoedtypes/70>), [bossen](https://id.erfgoed.net/thesauri/erfgoedtypes/1841) (<https://id.erfgoed.net/thesauri/erfgoedtypes/1841>), [dreven](https://id.erfgoed.net/thesauri/erfgoedtypes/128) (<https://id.erfgoed.net/thesauri/erfgoedtypes/128>), [duiventorens](https://id.erfgoed.net/thesauri/erfgoedtypes/919) (<https://id.erfgoed.net/thesauri/erfgoedtypes/919>), [geschoren hagen](https://id.erfgoed.net/thesauri/erfgoedtypes/1671) (<https://id.erfgoed.net/thesauri/erfgoedtypes/1671>), [gesloten hoeven](https://id.erfgoed.net/thesauri/erfgoedtypes/1420) (<https://id.erfgoed.net/thesauri/erfgoedtypes/1420>), [hekkens](https://id.erfgoed.net/thesauri/erfgoedtypes/185) (<https://id.erfgoed.net/thesauri/erfgoedtypes/185>), [hekpijlers](https://id.erfgoed.net/thesauri/erfgoedtypes/186) (<https://id.erfgoed.net/thesauri/erfgoedtypes/186>), [melkhuizen \(agrarische gebouwen\)](https://id.erfgoed.net/thesauri/erfgoedtypes/286) (<https://id.erfgoed.net/thesauri/erfgoedtypes/286>), [paardenstallen](https://id.erfgoed.net/thesauri/erfgoedtypes/333) (<https://id.erfgoed.net/thesauri/erfgoedtypes/333>), [poorten \(bijgebouwen\)](https://id.erfgoed.net/thesauri/erfgoedtypes/350) (<https://id.erfgoed.net/thesauri/erfgoedtypes/350>), [schuren](https://id.erfgoed.net/thesauri/erfgoedtypes/381) (<https://id.erfgoed.net/thesauri/erfgoedtypes/381>), [weilanden](https://id.erfgoed.net/thesauri/erfgoedtypes/1911) (<https://id.erfgoed.net/thesauri/erfgoedtypes/1911>)

Datering: [derde kwart 19de eeuw](https://id.erfgoed.net/thesauri/dateringen/1065) (<https://id.erfgoed.net/thesauri/dateringen/1065>)

Project beschermingsdatabank 2013-2016

<https://inventaris.onroerenderfgoed.be/gebeurtenissen/1028> (beschermingen: van 01-01-2013 tot 30-06-2016)

## Beschrijving

De gesloten hoeve te Halen is met zijn onmiddellijke omgeving, bestaande uit een tuin, beboste percelen en wei- en akkerland, beschermd als dorpsgezicht.

## Waarden

Gesloten hoevecomplex met de onmiddellijke omgeving is beschermd als dorpsgezicht omwille van het algemeen belang omdat de landbouwgrond integrerend deel uitmaakt van deze hoeve.

## Aanduiding van Is de omvattende bescherming van Gesloten hoeve

<https://inventaris.onroenderfgoed.be/erfgoedobjecten/21749>



### **Ertsenrijkstraat 115 (Halen)**

Imposante gesloten hoeve, naar verluidt daterend van 1852. Belangrijk element in het landschap. Verankerde bakstenen gebouwen onder zadeldaken, gegroepeerd rondom het geplaveide erf.

Beheerder fiche: Agentschap Onroerend Erfgoed



## Contact

Heb je een vraag of opmerking over deze fiche? [Meld het ons via het contactformulier \(/contact?uri=https://id.erfgoed.net/aanduidingsobjecten/2720\)](#).



**Vlaanderen**  
verbeelding werkt

**Onroerenderfgoed.be is een officiële website van de  
Vlaamse overheid**

uitgegeven door [het agentschap Onroerend Erfgoed](#)  
(<https://www.onroenderfgoed.be/over-ons>)

**PRIVACYVERKLARING**

([HTTPS://WWW.ONROENDERFGOED.BE/PRIVACYVERKLARING](https://www.onroenderfgoed.be/privacyverklaring))

**JURIDISCHE INFORMATIE**

([HTTPS://WWW.ONROENDERFGOED.BE/JURIDISCHE-INFORMATIE](https://www.onroenderfgoed.be/juridische-informatie))

[\(/\)](#)

# Inventaris



[Contact \(/contact\)](/contact)

[Downloads \(/downloads\)](/downloads)

[Hergebruik \(/hergebruik\)](/hergebruik)

[Over ons \(https://www.onroenderfgoed.be/over-ons\)](https://www.onroenderfgoed.be/over-ons)

[MENU](#)

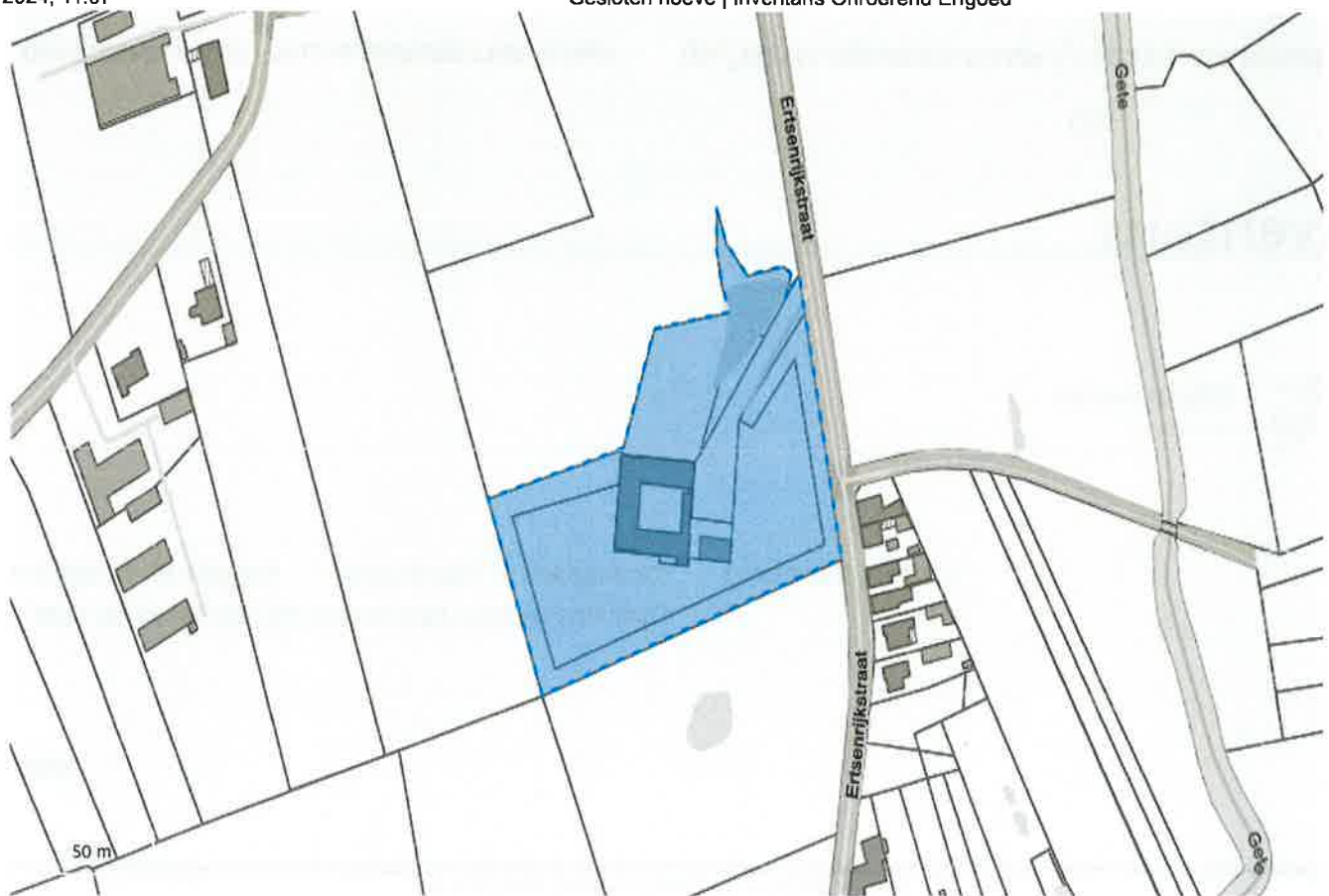
---

VASTGESTELD BOUWKUNDIG ERFGOED

## Gesloten hoeve

**Vastgesteld bouwkundig erfgoed van 01-02-2018 tot heden**

**ID:** 16677    **URI:** <https://id.erfgoed.net/aanduidingsobjecten/16677> 



## Besluiten

Besluit tot vaststelling van de inventaris bouwkundig erfgoed in de provincie Limburg  
(<https://id.erfgoed.net/besluiten/14564>)

**schraappingsbesluiten, vaststellingsbesluiten:** 16-01-2018 ID: 14564

## Rechtsgevolgen

**i** Meer informatie over de rechtsgevolgen van vaststellingen vind je op onze website  
(<https://www.onroenderfgoed.be/juridische-gevolgen-van-een-vaststelling>).

ALGEMEEN

BESCHRIJVING

OPMERKEN

Provincie  
**Limburg**

Gemeente  
**Halen**

Deelgemeente  
**Halen**

Straat

**Ertsenrijkstraat**

Locatie

**Ertsenrijkstraat 115 (Halen)**

Nauwkeurigheid zone

**Tot op 15m**

Oppervlakte zone

**17 595m<sup>2</sup>**

---

Typologie: [boerenburgerhuizen](https://id.erfgoed.net/thesauri/erfgoedtypes/70) (<https://id.erfgoed.net/thesauri/erfgoedtypes/70>), [duiventorens](https://id.erfgoed.net/thesauri/erfgoedtypes/919) (<https://id.erfgoed.net/thesauri/erfgoedtypes/919>), [gesloten hoeven](https://id.erfgoed.net/thesauri/erfgoedtypes/1420) (<https://id.erfgoed.net/thesauri/erfgoedtypes/1420>), [melkhuizen \(agrarische gebouwen\)](https://id.erfgoed.net/thesauri/erfgoedtypes/286) (<https://id.erfgoed.net/thesauri/erfgoedtypes/286>), [paardenstallen](https://id.erfgoed.net/thesauri/erfgoedtypes/333) (<https://id.erfgoed.net/thesauri/erfgoedtypes/333>), [poorten \(bijgebouwen\)](https://id.erfgoed.net/thesauri/erfgoedtypes/350) (<https://id.erfgoed.net/thesauri/erfgoedtypes/350>), [schuren](https://id.erfgoed.net/thesauri/erfgoedtypes/381) (<https://id.erfgoed.net/thesauri/erfgoedtypes/381>), [stallen](https://id.erfgoed.net/thesauri/erfgoedtypes/411) (<https://id.erfgoed.net/thesauri/erfgoedtypes/411>)

Datering: [derde kwart 19de eeuw](https://id.erfgoed.net/thesauri/dateringen/1065) (<https://id.erfgoed.net/thesauri/dateringen/1065>)

[Vaststelling van de inventaris bouwkundig erfgoed in de provincie Limburg](https://inventaris.onroerenderfgoed.be/gebeurtenissen/1246) (<https://inventaris.onroerenderfgoed.be/gebeurtenissen/1246>) (vaststellingen: van 2016 tot 2018)

## Beschrijving

Imposante gesloten hoeve, naar verluidt daterend van 1852. Belangrijk element in het landschap. Verankerde bakstenen gebouwen onder zadeldaken, gegroepeerd rondom het geplaveide erf.

## Waarden

historische waarde

-

architecturale waarde

-

Aanduiding van  
Is de vaststelling van

**Gesloten hoeve**

<https://inventaris.onroenderfgoed.be/erfgoedobjecten/21749>

### Ertsenrijkstraat 115 (Halen)



Imposante gesloten hoeve, naar verluidt daterend van 1852. Belangrijk element in het landschap. Verankerde bakstenen gebouwen onder zadeldaken, gegroepeerd rondom het geplaveide erf.

Beheerder fiche: Agentschap Onroerend Erfgoed



## Contact

Heb je een vraag of opmerking over deze fiche? [Meld het ons via het contactformulier \(/contact?uri=https://id.erfgoed.net/aanduidingsobjecten/16677\)](#).



**Vlaanderen**  
verbeelding werkt

## Onroerenderfgoed.be is een officiële website van de Vlaamse overheid

uitgegeven door [het agentschap Onroerend Erfgoed](#)  
(<https://www.onroenderfgoed.be/over-ons>)

### PRIVACYVERKLARING

([HTTPS://WWW.ONROENDERFGOED.BE/PRIVACYVERKLARING](https://www.onroenderfgoed.be/privacyverklaring))

### JURIDISCHE INFORMATIE

([HTTPS://WWW.ONROENDERFGOED.BE/JURIDISCHE-INFORMATIE](https://www.onroenderfgoed.be/juridische-informatie))

# Plannen



Vlaanderen  
is erfgoed

[MENU](#)

## Halen - Gesloten hoeve (Ertsenrijkstraat 115)

URI : <https://id.erfgoed.net/plannen/1616>

### Onroerend Erfgoed Beheersplan

#### Erfgoedobjecten

**i** Indien je op de kaart geen polygonen te zien krijgt, beschik je mogelijk over een verouderde browser. We raden je aan om de meest recente versie van Firefox, Edge of Chrome te gebruiken.





### Gesloten hoeve (<https://id.erfgoed.net/aanduidingsobjecten/2718>)

ID : 2718

- Ertsenrijkstraat 115 (Halen)

De gesloten hoeve te Halen, is beschermd als monument.

### Gesloten hoeve met omgeving (<https://id.erfgoed.net/aanduidingsobjecten/2720>)

ID : 2720

- Corneliusstraat, Ertsenrijkstraat (Halen)

De gesloten hoeve te Halen is met zijn onmiddellijke omgeving, bestaande uit een tuin, beboste percelen en wei- en akkerland, beschermd als dorpsgezicht.

## Downloads

 [Alle bestanden downloaden](#)

### Bijlage

Bestand: Goedgekeurd voorblad beheersplan Halen-gesloten hoeve.pdf

 [Downloaden \(/plannen/1616/bestanden/10803\)](#)

### Bijlage

Bestand: Goedkeuring beheersplan Halen-gesloten hoeve.pdf

 [Downloaden \(/plannen/1616/bestanden/10804\)](#)

### Bijlage

Bestand: BijlageBeheersplanErtsenrijkstraat.pdf

 [Downloaden \(/plannen/1616/bestanden/10808\)](#)

### Beheersplan

Bestand: 01022022BEHEERSPLANERTSENRIJKSTRAAT115.pdf

 [Downloaden \(/plannen/1616/bestanden/10809\)](#)

Het agentschap Onroerend Erfgoed publiceert deze documenten op basis van het Onroerenderfgoeddecreet en het Onroerenderfgoedbesluit, maar staat in geen geval in en kan niet aansprakelijk gesteld worden voor de juistheid of rechtmatigheid van de inhoud van deze documenten. Bij opmerkingen of vragen over de rechtmatigheid van de inhoud van de dossiers of uw privacy, kan u contact opnemen met [informatieveiligheid.oe@vlaanderen.be](mailto:informatieveiligheid.oe@vlaanderen.be) (<mailto:informatieveiligheid.oe@vlaanderen.be>). Daarnaast vindt u meer informatie in onze privacyverklaring.

ID 1616

Startdatum

11-03-2022

Einddatum

11-03-2046

Datum goedkeuring

11-03-2022

## DOWNLOADS

[Bijlage : Goedgekeurd voorblad beheersplan Halen-gesloten hoeve.pdf](#)

Formaat : application/pdf (/plannen/1616/bestanden/10803)

[Bijlage : Goedkeuring beheersplan Halen-gesloten hoeve.pdf](#)

Formaat : application/pdf (/plannen/1616/bestanden/10804)

[Bijlage : BijlageBeheersplanErtsenrijkstraat.pdf](#)

Formaat : application/pdf (/plannen/1616/bestanden/10808)

[Beheersplan : 01022022BEHEERSPLANERTSENRIJKSTRAAT115.pdf](#)

Formaat : application/pdf (/plannen/1616/bestanden/10809)






(<https://www.vlaanderen.be>)

**ONROEREND ERFGOED** ([HTTPS://WWW.ONROENDERFGOED.BE](https://www.onroenderfgoed.be))

## Onroenderfgoed.be is een officiële website van de Vlaamse overheid

Agentschap  
Onroerend  
Erfgoed

uitgegeven door [het agentschap Onroerend Erfgoed](https://www.onroenderfgoed.be/)   
(<https://www.onroenderfgoed.be/>)

Privacyverklaring

(<https://www.onroenderfgoed.be/privacyverklaring>)

Juridische informatie

(<https://www.onroenderfgoed.be/juridische-informatie>)

[\(/\)](#)

# Inventaris



Vlaanderen  
is erfgoed

[Contact \(/contact\)](/contact)

[Downloads \(/downloads\)](/downloads)

[Hergebruik \(/hergebruik\)](/hergebruik)

[Over ons \(https://www.onroenderfgoed.be/over-ons\)](https://www.onroenderfgoed.be/over-ons)

[MENU](#)

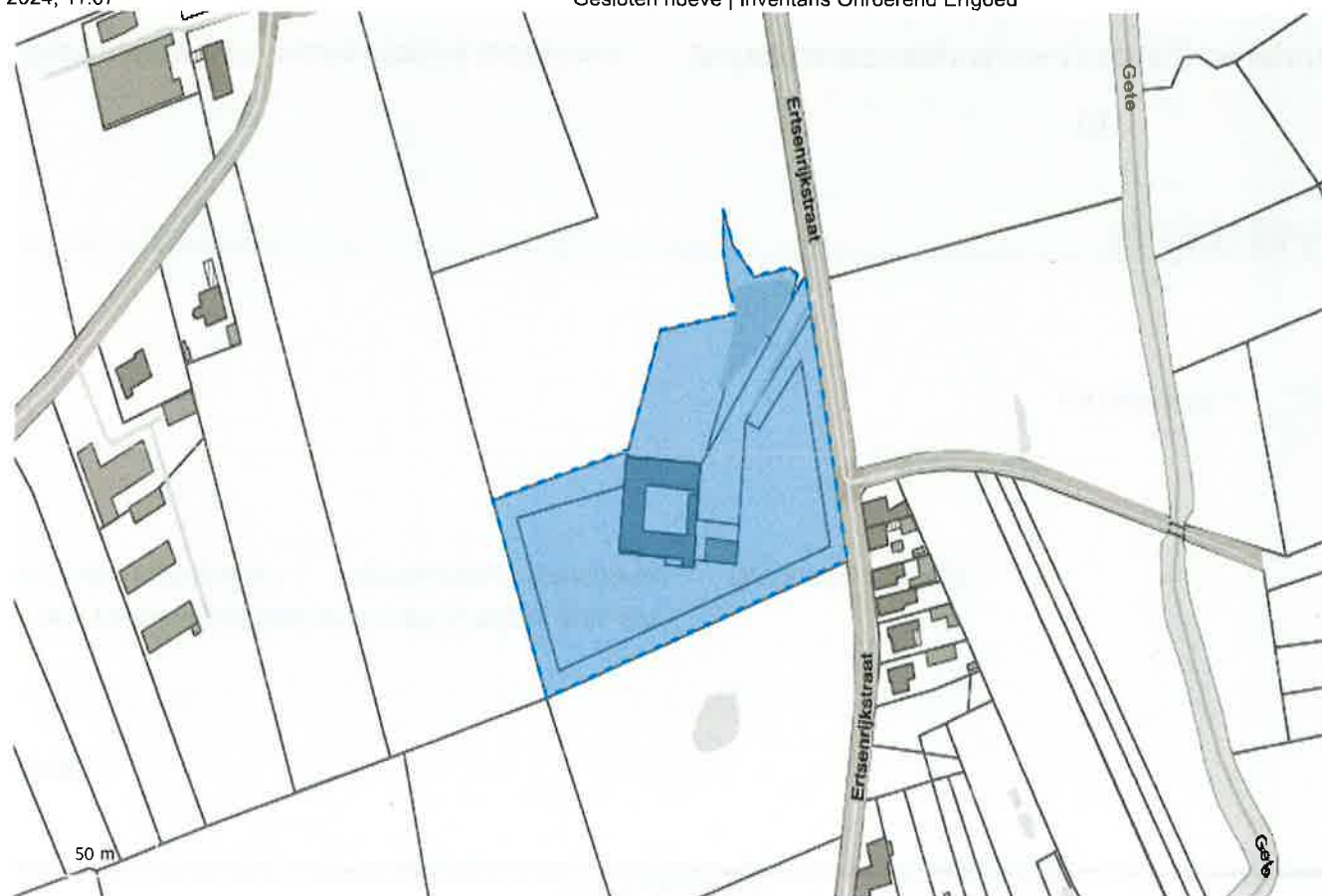
---

ERFGOEDOBJECT

## Gesloten hoeve

bouwkundig element

**ID:** 21749    **URI:** <https://id.erfgoed.net/erfgoedobjecten/21749> 



## Juridische gevolgen

- is aangeduid als vastgesteld bouwkundig erfgoed Gesloten hoeve (<https://inventaris.onroerenderfgoed.be/aanduidingsobjecten/16677>)  
Deze vaststelling is geldig sinds 01-02-2018
- is aangeduid als beschermd monument Gesloten hoeve (<https://inventaris.onroerenderfgoed.be/aanduidingsobjecten/2718>)  
Deze bescherming is geldig sinds 12-06-1986
- is deel van de aanduiding als beschermd stads- of dorpsgezicht, intrinsiek Gesloten hoeve met omgeving (<https://inventaris.onroerenderfgoed.be/aanduidingsobjecten/2720>)  
Deze bescherming is geldig sinds 12-06-1986

Provincie

**Limburg**

Gemeente

**Halen**

Deelgemeente

**Halen**

Straat

**Ertsenrijkstraat**

Locatie

**Ertsenrijkstraat 115 (Halen)**

Nauwkeurigheid zone

**Tot op 15m**

Oppervlakte zone

**17 595m<sup>2</sup>**

Bewaringstoestand

**Bewaard**

Erfgoedwaarde

**Aanwezig**

Typologie: [boerenburgerhuizen \(https://id.erfgoed.net/thesauri/erfgoedtypes/70\)](https://id.erfgoed.net/thesauri/erfgoedtypes/70), [duifhuizen \(https://id.erfgoed.net/thesauri/erfgoedtypes/2252\)](https://id.erfgoed.net/thesauri/erfgoedtypes/2252), [gesloten hoeven \(https://id.erfgoed.net/thesauri/erfgoedtypes/1420\)](https://id.erfgoed.net/thesauri/erfgoedtypes/1420), [melkhuizen \(agrарische gebouwen\) \(https://id.erfgoed.net/thesauri/erfgoedtypes/286\)](https://id.erfgoed.net/thesauri/erfgoedtypes/286), [paardenstallen \(https://id.erfgoed.net/thesauri/erfgoedtypes/333\)](https://id.erfgoed.net/thesauri/erfgoedtypes/333), [poorten \(bijgebouwen\) \(https://id.erfgoed.net/thesauri/erfgoedtypes/350\)](https://id.erfgoed.net/thesauri/erfgoedtypes/350), [schuren \(https://id.erfgoed.net/thesauri/erfgoedtypes/381\)](https://id.erfgoed.net/thesauri/erfgoedtypes/381), [stallen \(https://id.erfgoed.net/thesauri/erfgoedtypes/411\)](https://id.erfgoed.net/thesauri/erfgoedtypes/411)

Datering: [derde kwart 19de eeuw \(https://id.erfgoed.net/thesauri/dateringen/1065\)](https://id.erfgoed.net/thesauri/dateringen/1065)

## Beschrijving

Imposante gesloten hoeve, naar verluidt daterend van 1852. Belangrijk element in het landschap. Verankerde bakstenen gebouwen onder zadeldaken (Vlaamse pannen), gegroepeerd rondom het geplaveide erf.

Ten oosten, inrijpoort met duifhuis, geflankeerd door de varkensstal en de melkplaats; verankerde korfboogpoort in een vlakke, kalkstenen omlijsting verrijkt met negblokken; afdekking door middel van een pannen schilddakje.

Ten noorden, boerenburgerhuis (nok loodrecht op de straat) van vijf traveeën en twee bouwlagen. Verhoogde begane grond met een gecementeerde plint en kalkstenen keldervensters. Rechthoekige vensters voorzien van kalkstenen dorpels. Rechthoekige deur in een vlakke kalkstenen omlijsting; kleine steektrap. Identieke achtergevel; de benedenvensters zijn beluikt en getralied. Zijgevel met schouderstukken en vlechtingen, aanleunende paardenstal met een rechthoekig deur in een vlakke, kalkstenen omlijsting. Sterk aangepaste stallingen in de zuidvleugel.

Ruime dwarsschuur in de westvleugel; verankerde korfboogpoorten in vlakke, kalkstenen omlijstingen en een rechthoekige, kalkstenen deur. Zijgevels voorzien van vlechtingen, top- en schouderstukken.

Bron: SCHLUSMANS F. met medewerking van GYSELINCK J., LINTERS A., WISSELS R., BUYLE M. & DE GRAEVE M.-C. 1981: *Inventaris van het cultuurbezit in België, Architectuur, Provincie Limburg, Arrondissement Hasselt*, Bouwen door de eeuwen heen in Vlaanderen 6n1 (A-Ha), Brussel - Gent. Auteurs: Schlusmans, Frieda (<https://id.erfgoed.net/auteurs/36>)

Datum: 1981

De tekst wordt ter beschikking gesteld door: Agentschap Onroerend Erfgoed (AOE) (<https://id.erfgoed.net/auteurs/501>)

## Relaties



Is deel van

**Halen** (<https://inventaris.onroerenderfgoed.be/themas/13869>)

Je kan deze pagina citeren als:

INVENTARIS ONROEREND ERFGOED 2024: *Gesloten hoeve* [online], <https://id.erfgoed.net/erfgoedobjecten/21749> (<https://id.erfgoed.net/erfgoedobjecten/21749>) (geraadpleegd op 26 juni 2024).

Beheerder fiche: **Agentschap Onroerend Erfgoed**



## Contact

Heb je een vraag of opmerking over deze fiche?  
Meld het ons via het contactformulier (</contact?uri=https://id.erfgoed.net/erfgoedobjecten/21749>).



**Vlaanderen**  
verbeelding werkt

**Onroerenderfgoed.be is een officiële website van de Vlaamse overheid**

uitgegeven door het agentschap Onroerend Erfgoed  
(<https://www.onroerenderfgoed.be/over-ons>)

**PRIVACYVERKLARING**

([HTTPS://WWW.ONROERENDERFGOED.BE/PRIVACYVERKLARING](https://www.onroerenderfgoed.be/privacyverklaring))

**JURIDISCHE INFORMATIE**

([HTTPS://WWW.ONROERENDERFGOED.BE/JURIDISCHE-INFORMATIE](https://www.onroerenderfgoed.be/juridische-informatie))