

DClot1



Dennenbosstraat 12, 3450 Geetbets
24028E0106/00D000, 24028E0107/00L000,
24028E0107/00M000

[Locatie](#)
[Omgeving](#)
[Kadaster](#)
[Gewestplan](#)
[Water](#)
[Natuur](#)
[Recht van voorkoop](#)
[Beschermd onroerend erfgoed](#)
[Vastgestelde inventarissen](#)
[Wetenschappelijke inventarissen](#)
[Unesco werelderfgoed](#)
[Historische kaarten](#)
[Wonen](#)

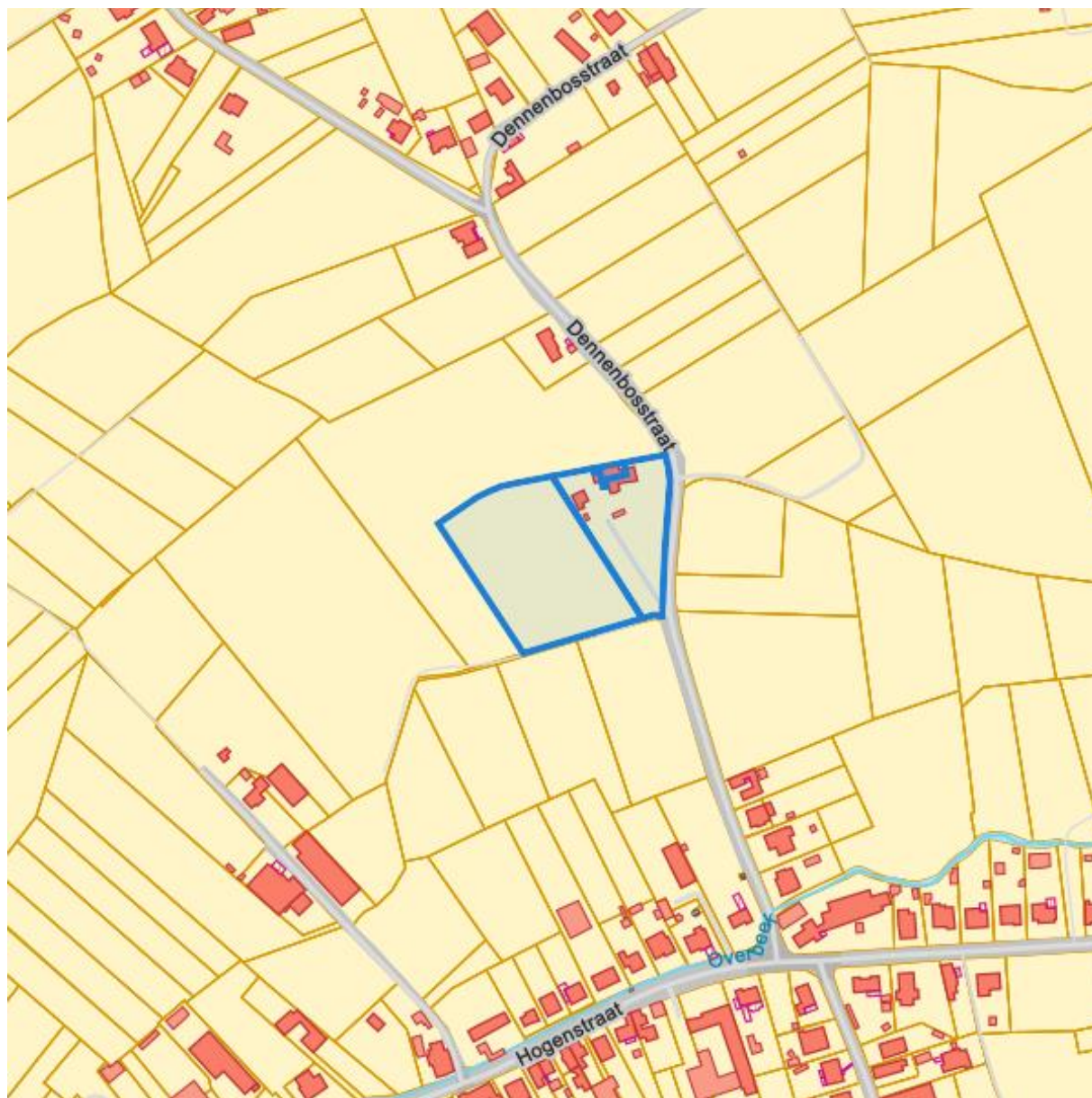
Dossier: 00-01-0739/001

Locatie



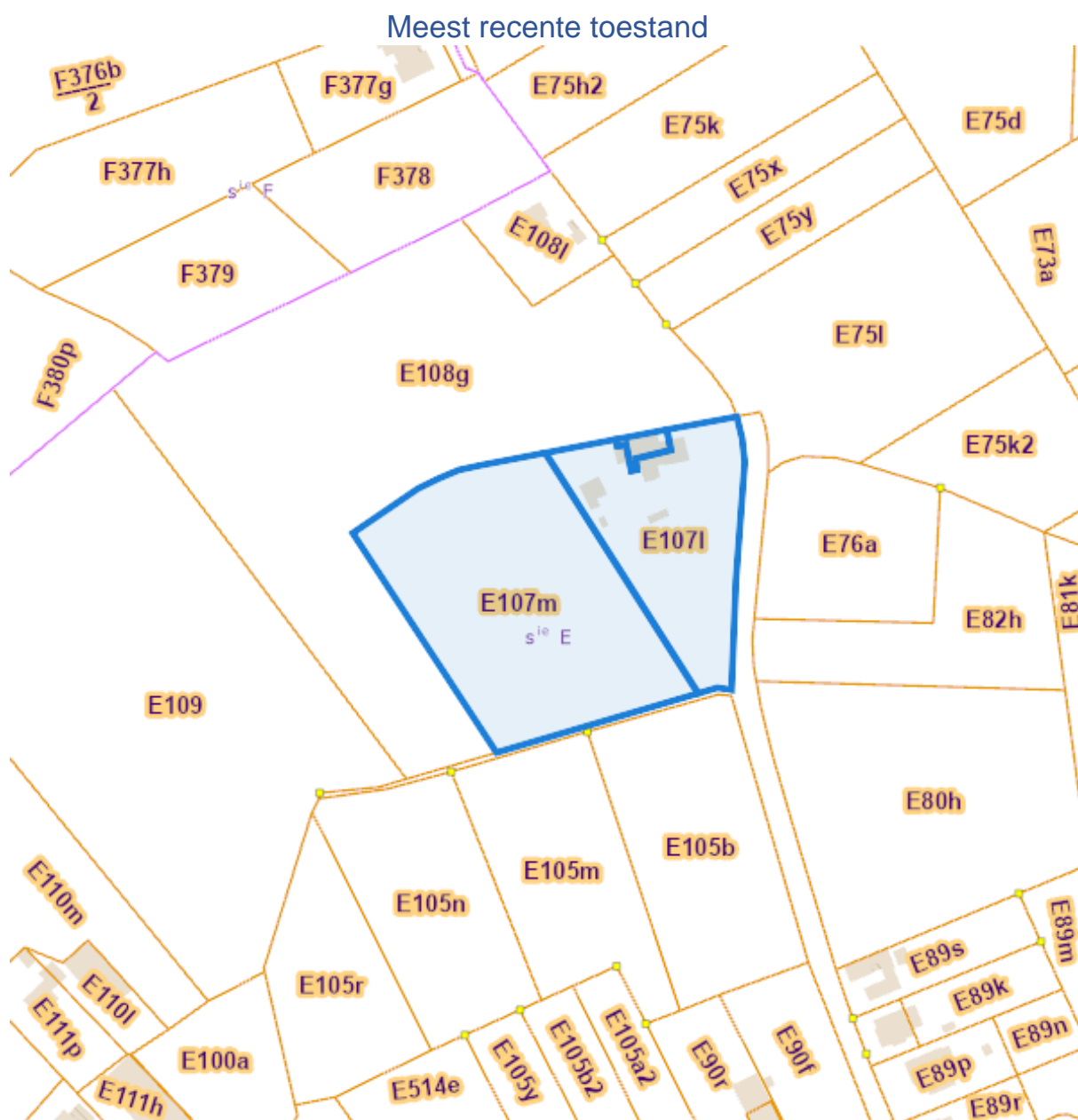
Dossier: 00-01-0739/001

Omgeving



Dossier: 00-01-0739/001

Kadaster



eservices.minfin.fgov.be

Dossier: 00-01-0739/001

Gewestplan



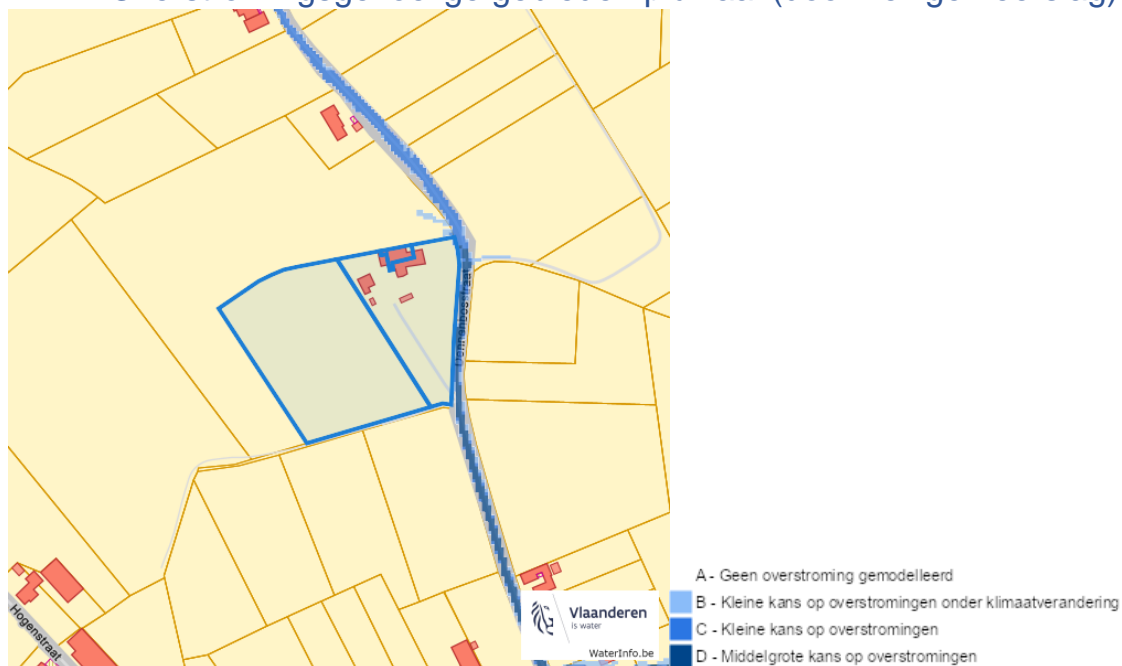
www.geopunt.be

[Gewestplan legende](#)

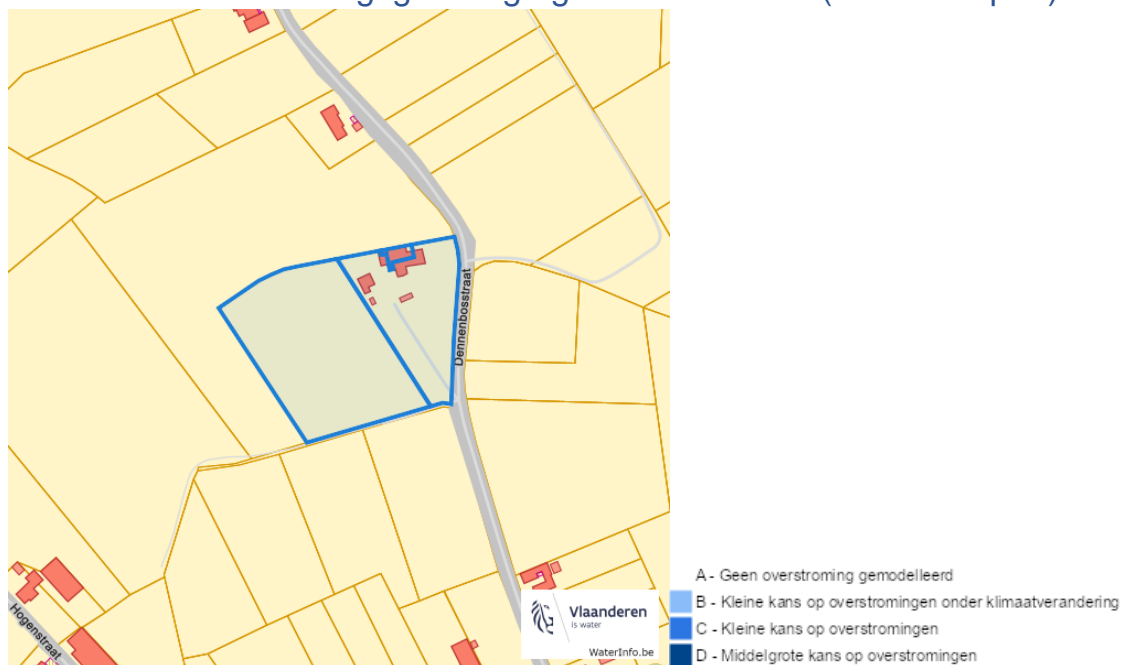
Dossier: 00-01-0739/001

 Water

Overstromingsgevoelige gebieden pluviaal (door hevige neerslag)



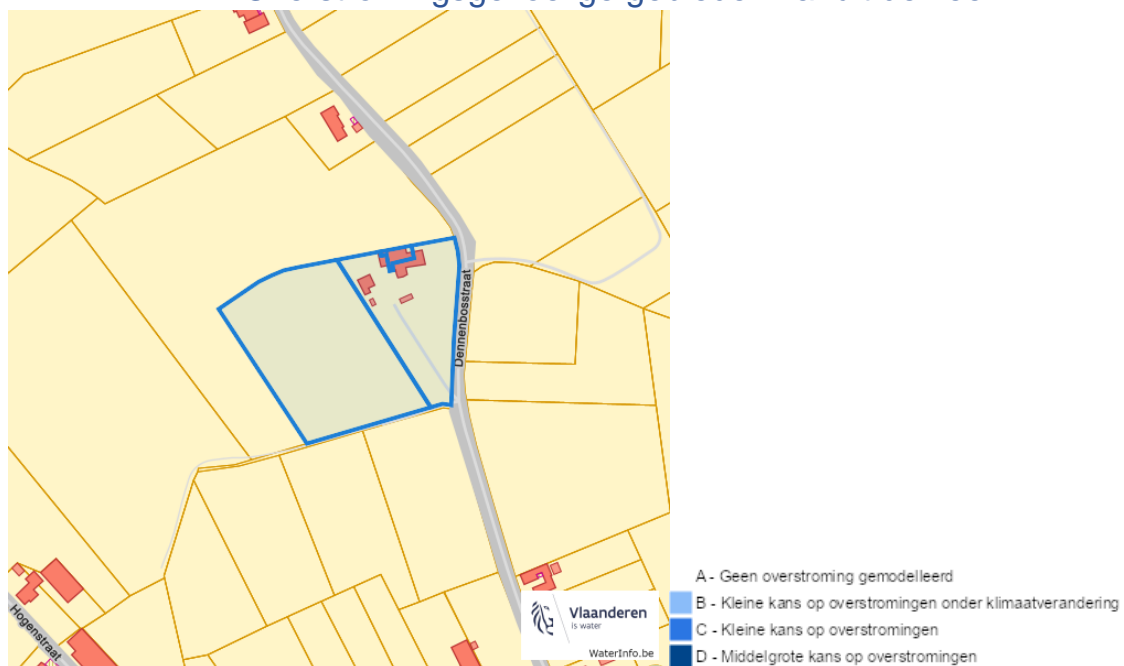
Overstromingsgevoelige gebieden fluviaal (uit waterlopen)



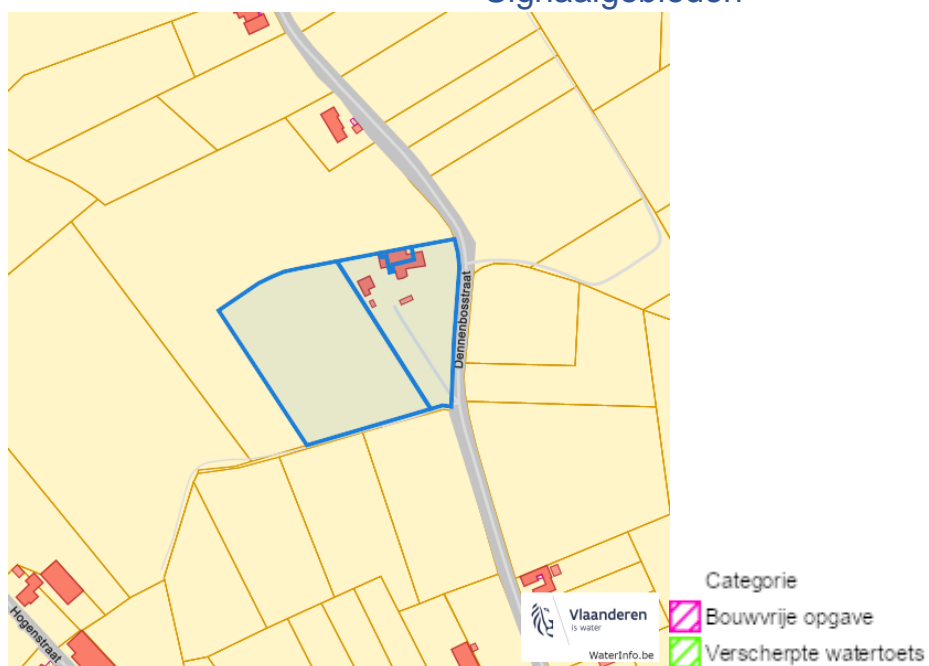
Dossier: 00-01-0739/001

Dennenbosstraat 12, 3450 Geetbets

Overstromingsgevoelige gebieden vanuit de zee



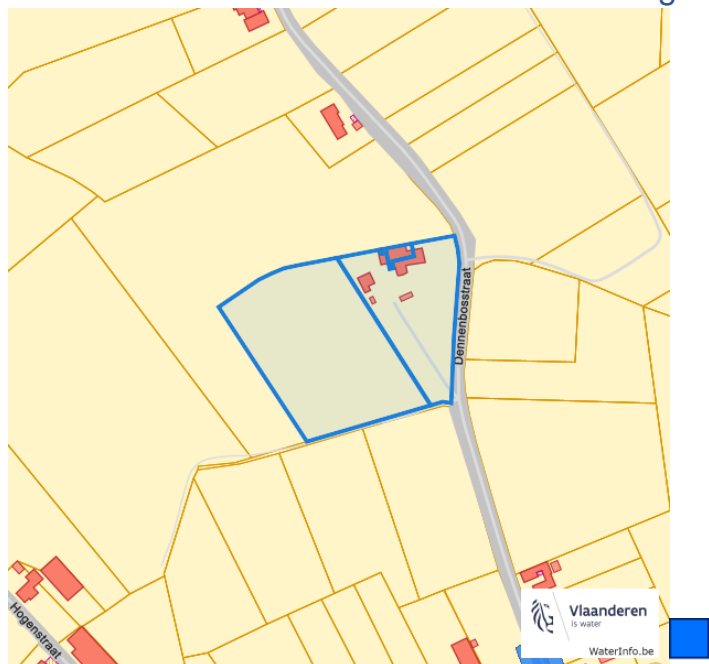
Signaalgebieden



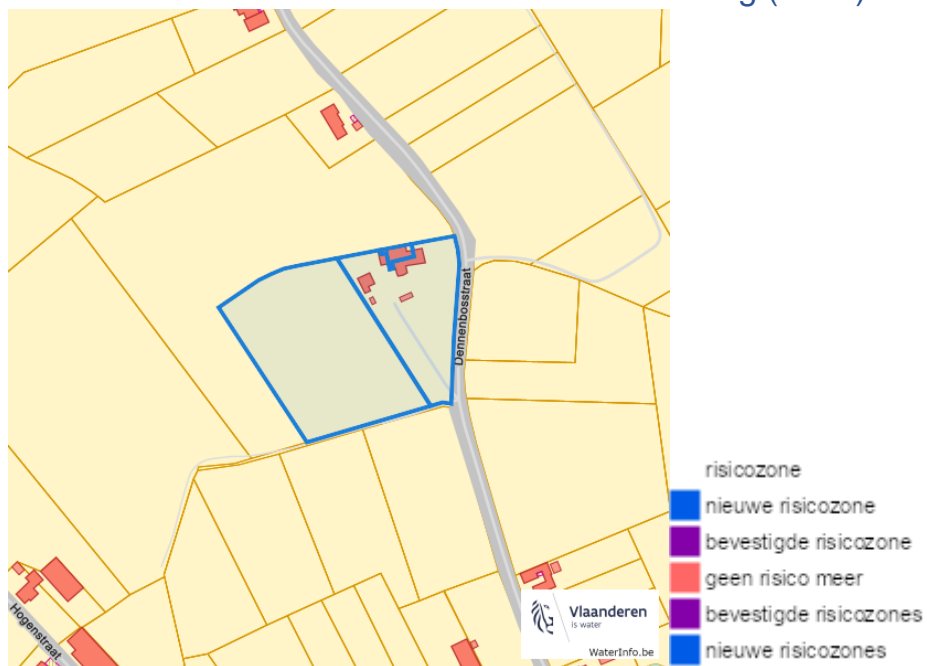
Dossier: 00-01-0739/001

Dennenbosstraat 12, 3450 Geetbets

Recent overstromde gebieden (2017)



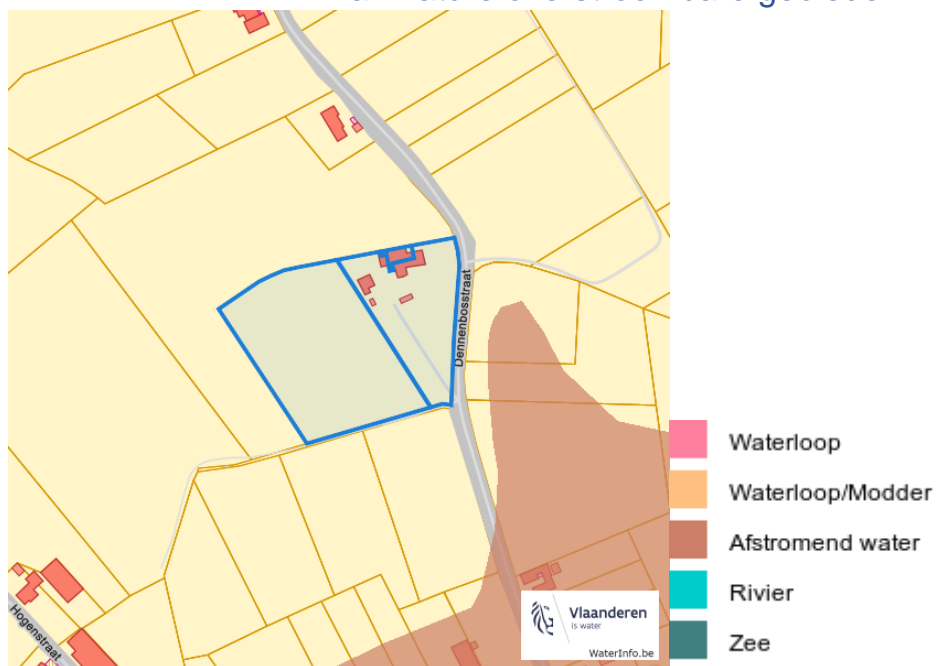
Risicozones overstrooming (2017)



Dossier: 00-01-0739/001

Dennenbosstraat 12, 3450 Geetbets

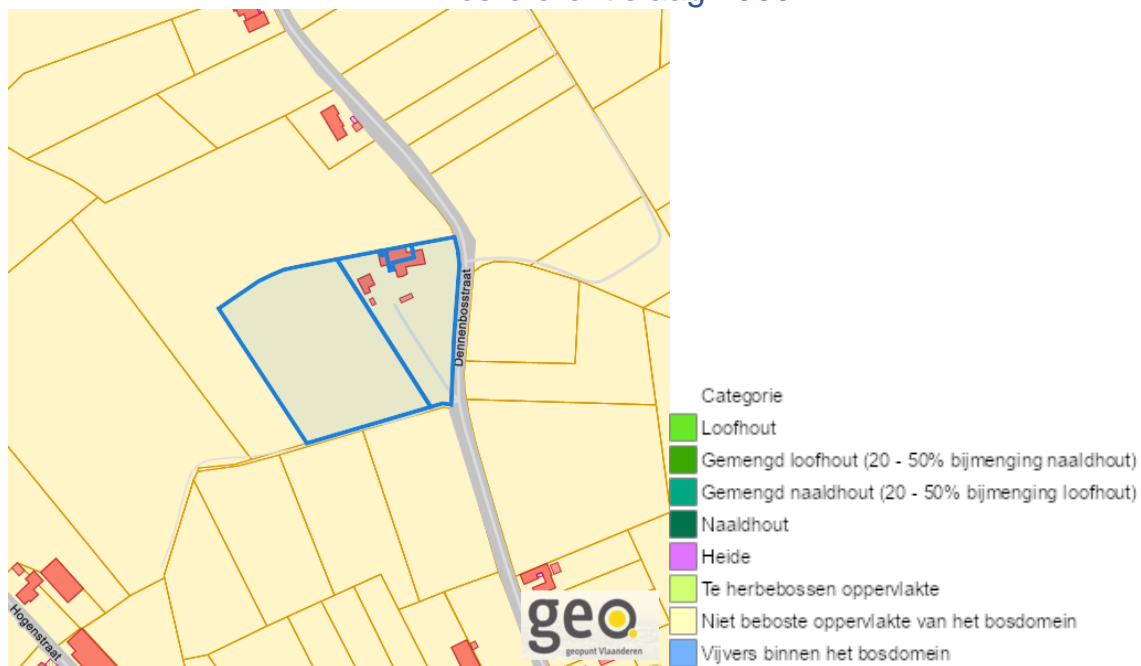
Van nature overstroombare gebieden



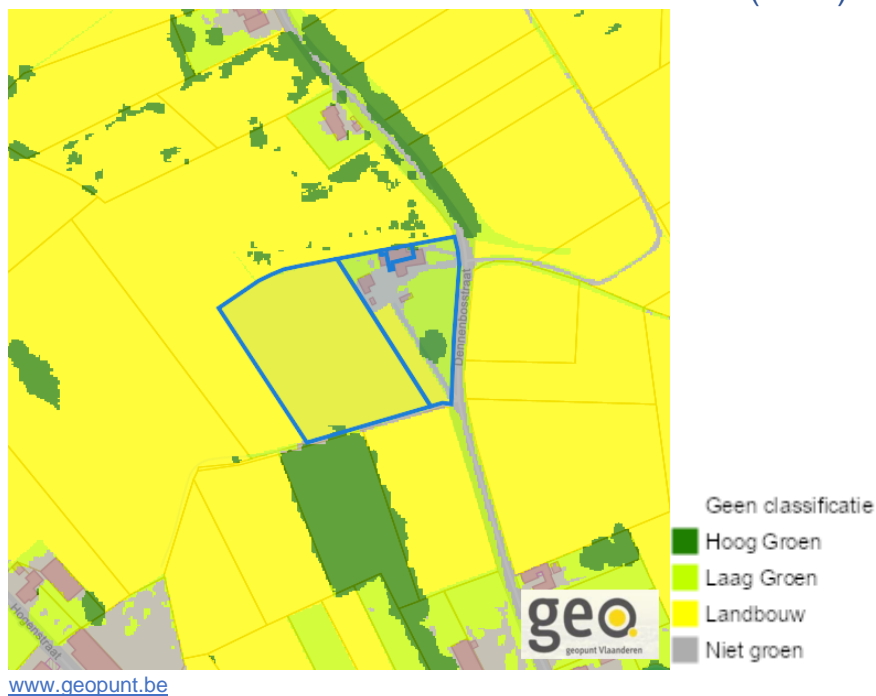
Dossier: 00-01-0739/001

 Natuur

Bosreferentielaag 2000



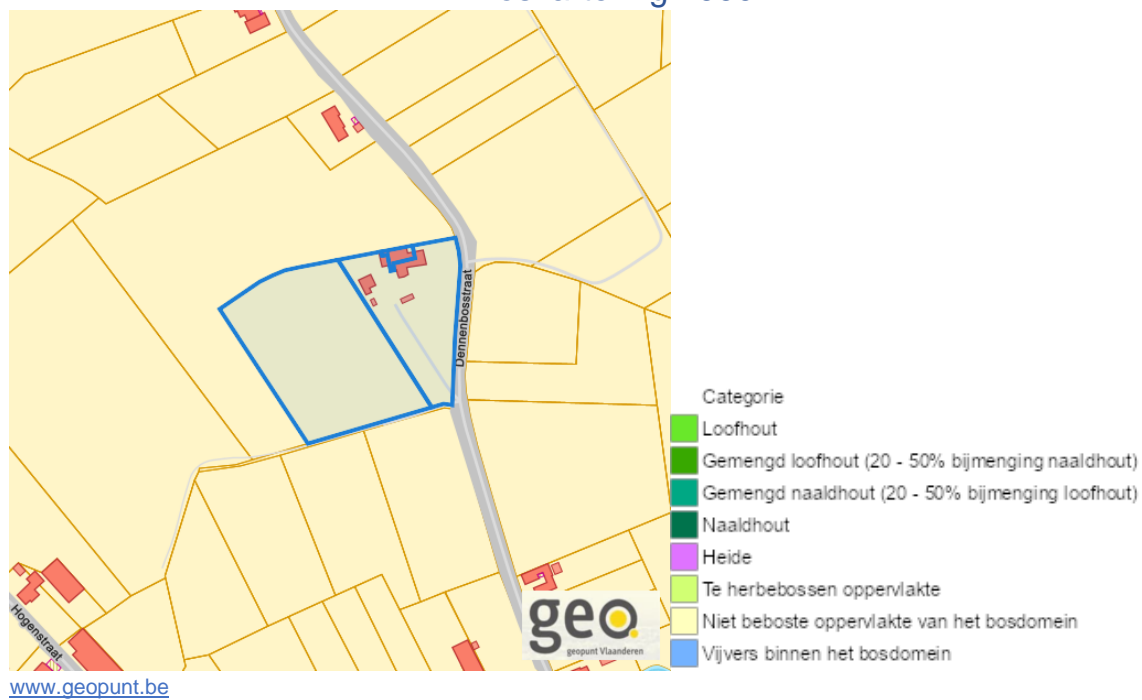
Groenkaart Vlaanderen (2021)



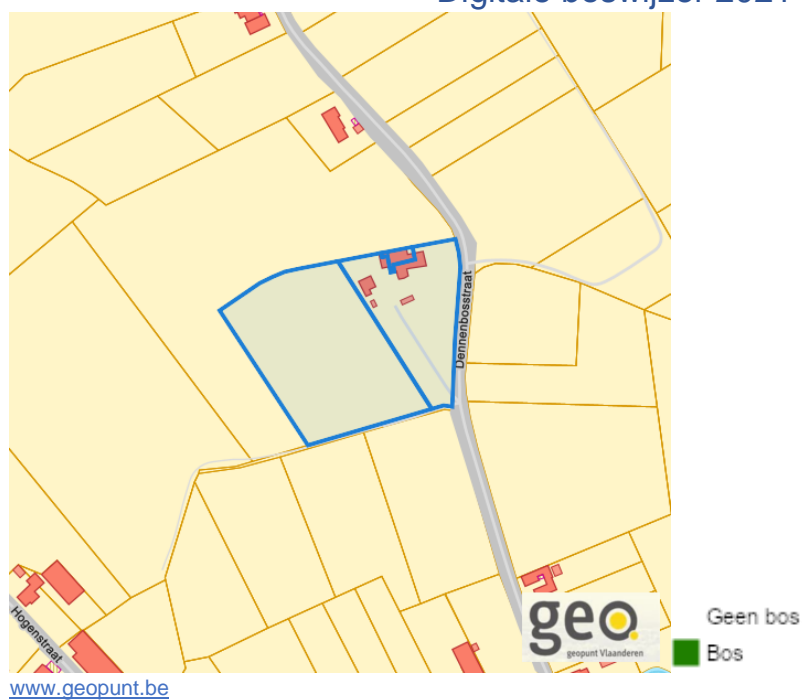
Dossier: 00-01-0739/001

Dennenbosstraat 12, 3450 Geetbets

Boskartering 1990



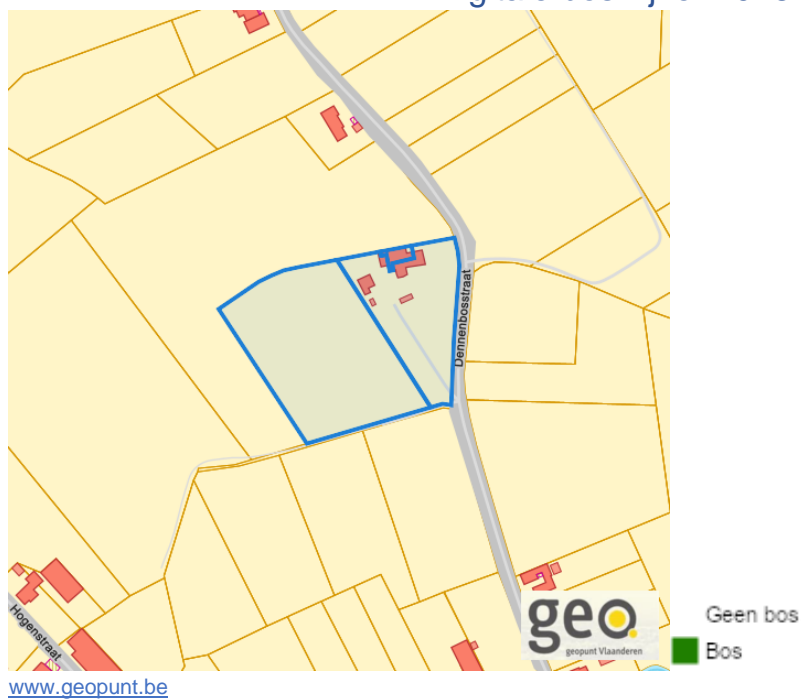
Digitale boswijzer 2021



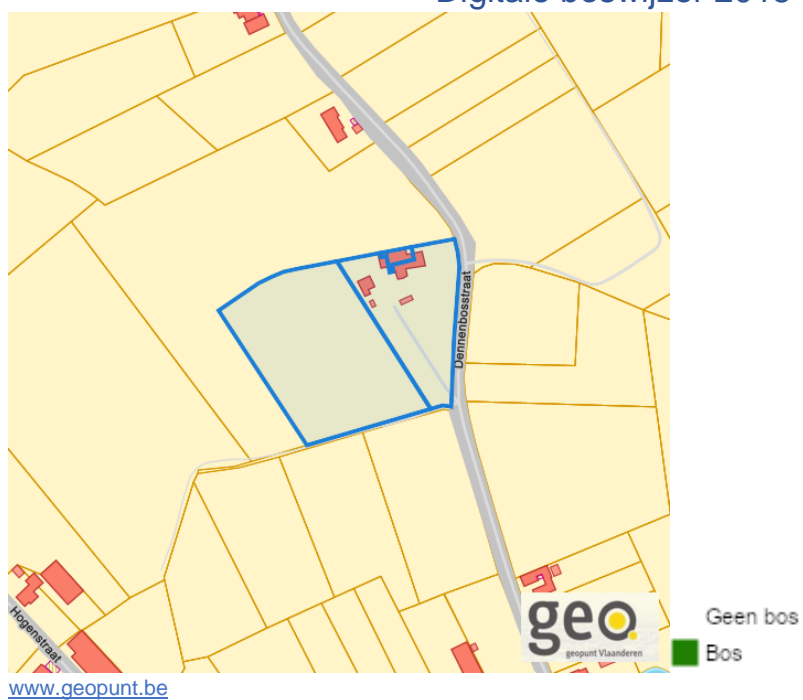
Dossier: 00-01-0739/001

Dennenbosstraat 12, 3450 Geetbets

Digitale boswijzer 2018



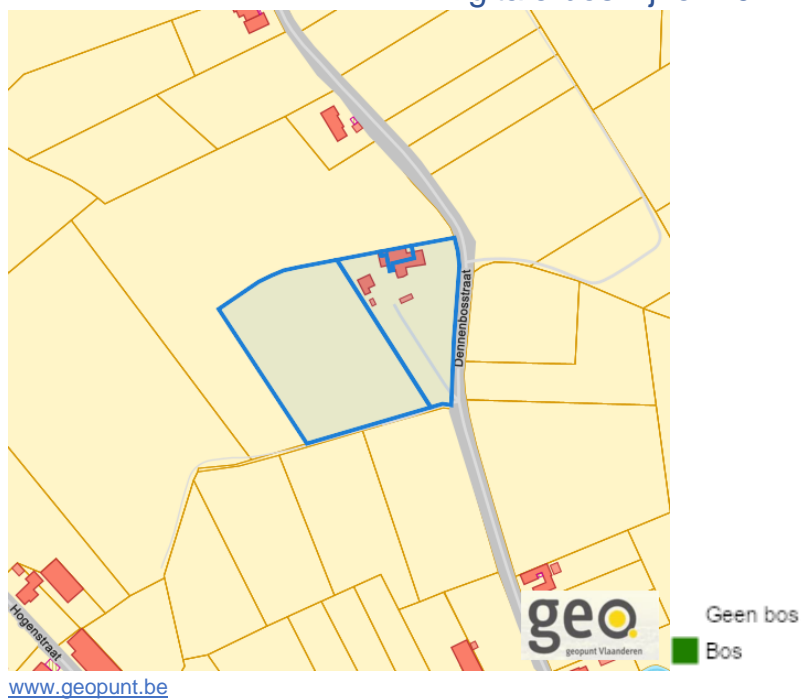
Digitale boswijzer 2015



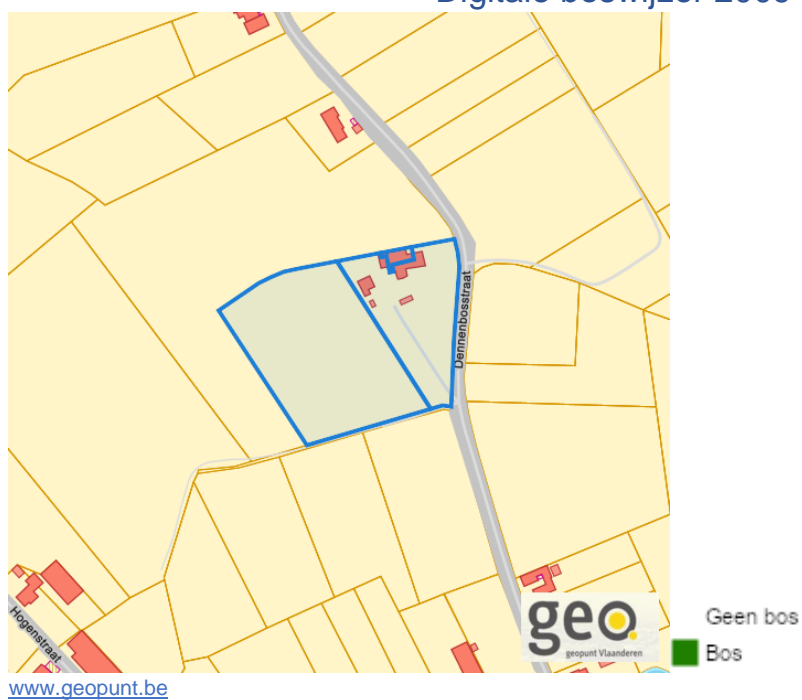
Dossier: 00-01-0739/001

Dennenbosstraat 12, 3450 Geetbets

Digitale boswijzer 2012



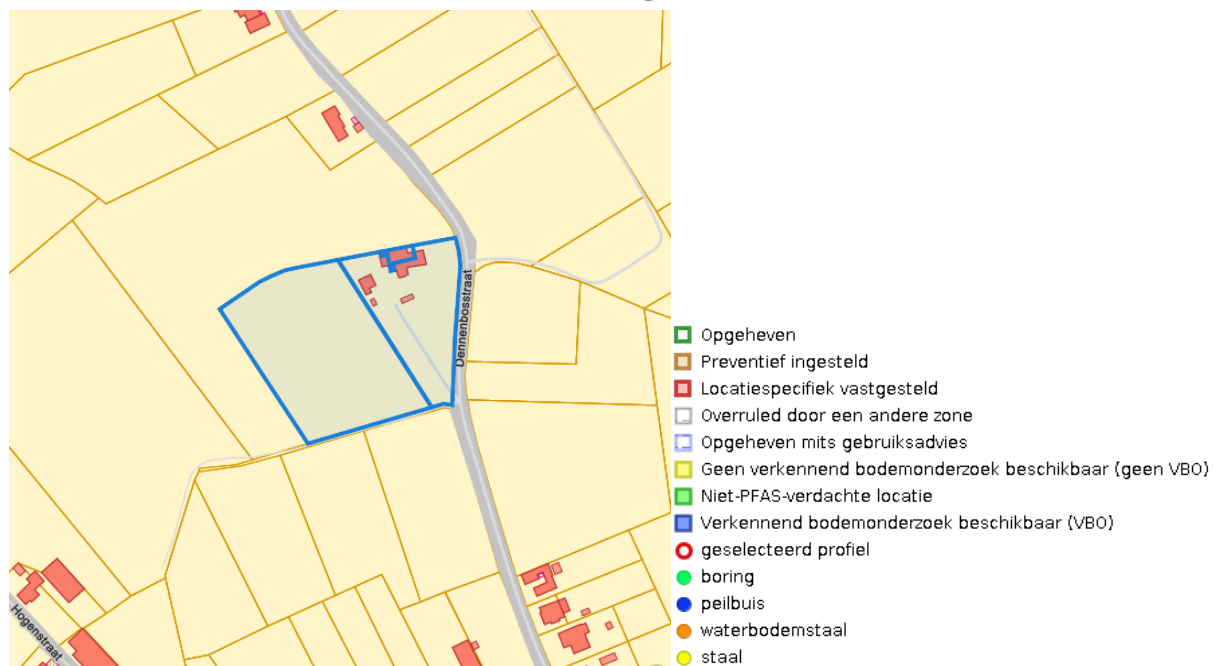
Digitale boswijzer 2009



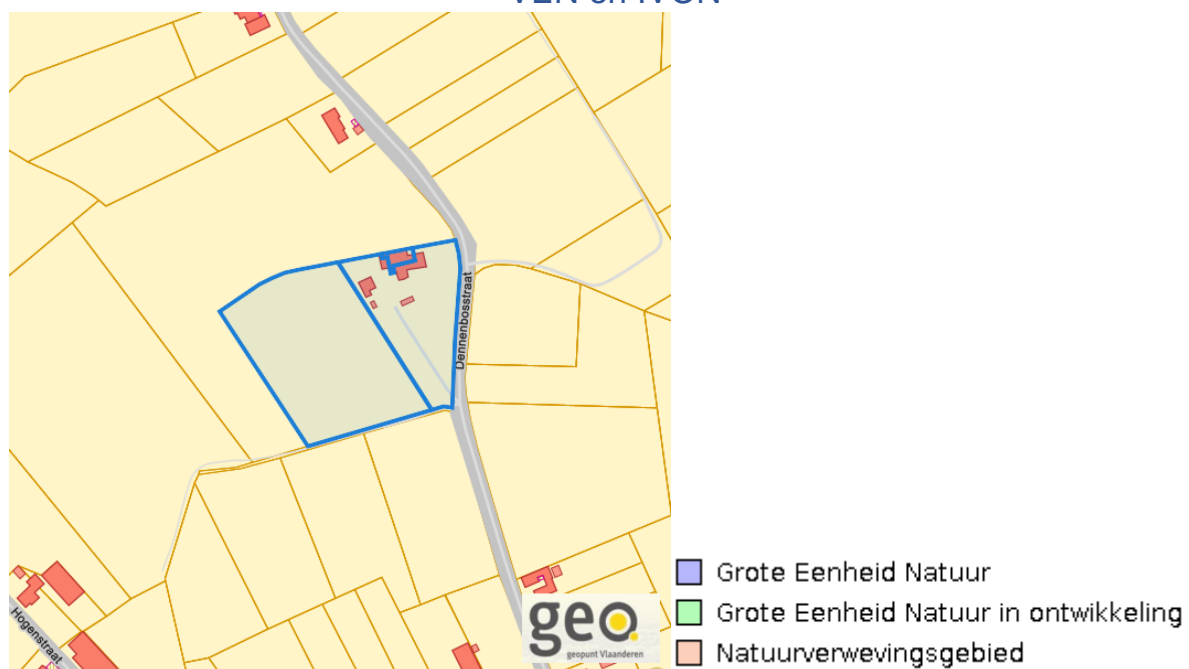
Dossier: 00-01-0739/001

Dennenbosstraat 12, 3450 Geetbets

PFAS



VEN en IVON


www.geopunt.be

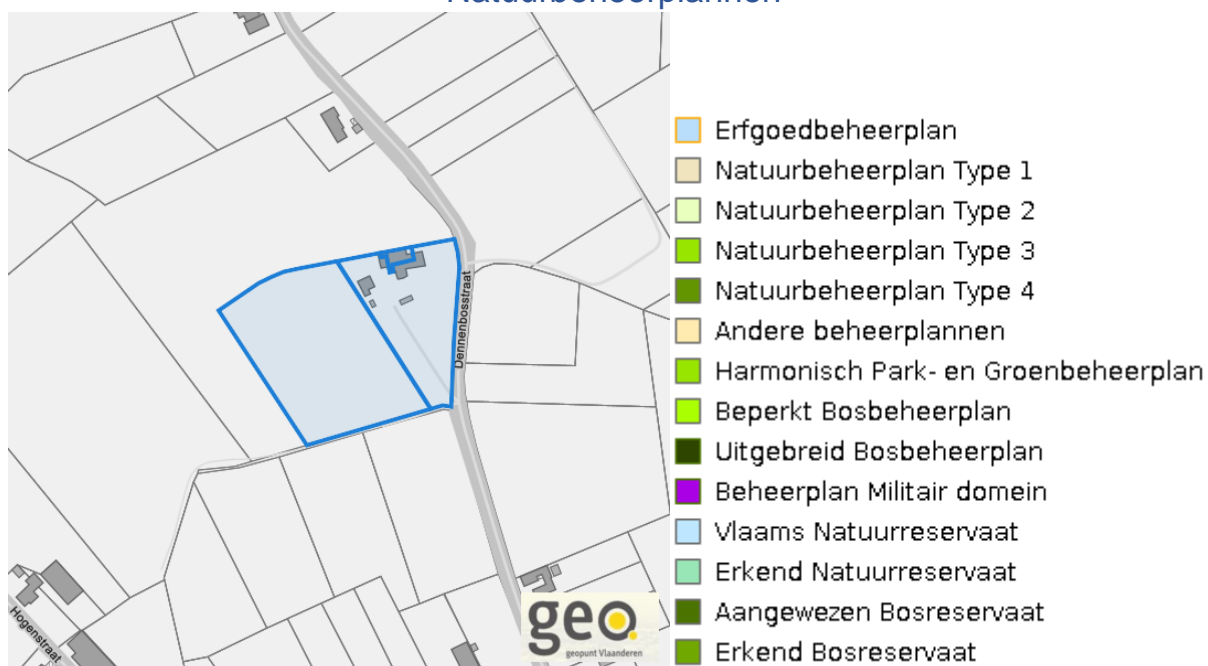
Dossier: 00-01-0739/001

Dennenbosstraat 12, 3450 Geetbets

Jachtterreinen

www.geopunt.be

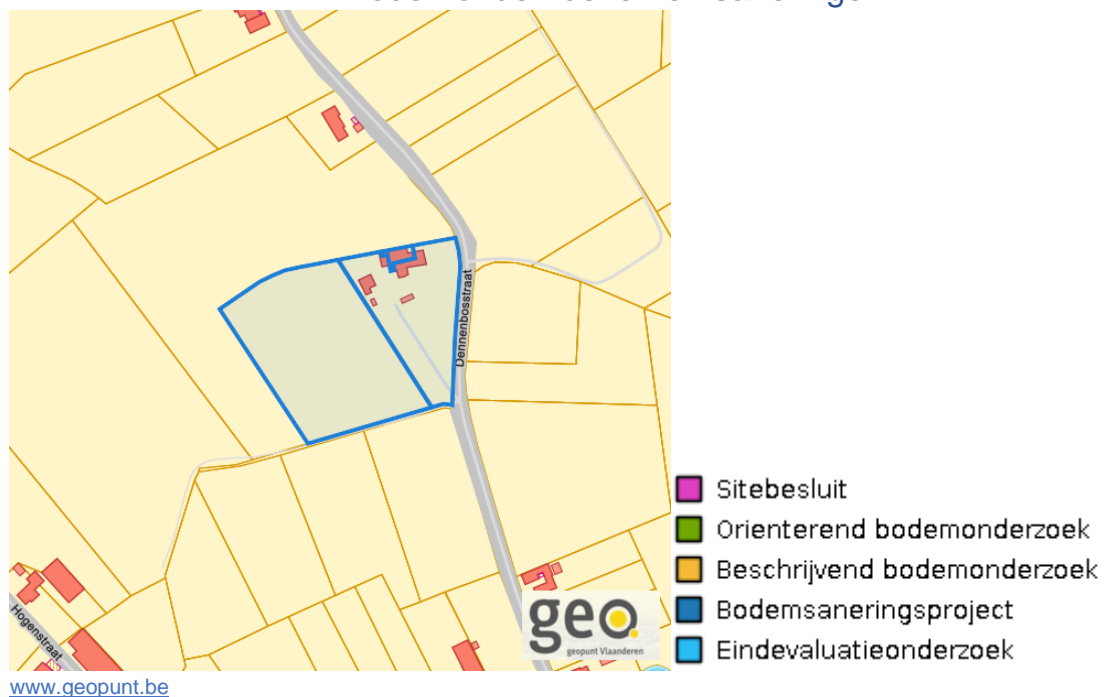
Natuurbeheerplannen

www.geopunt.be

Dossier: 00-01-0739/001

Dennenbosstraat 12, 3450 Geetbets

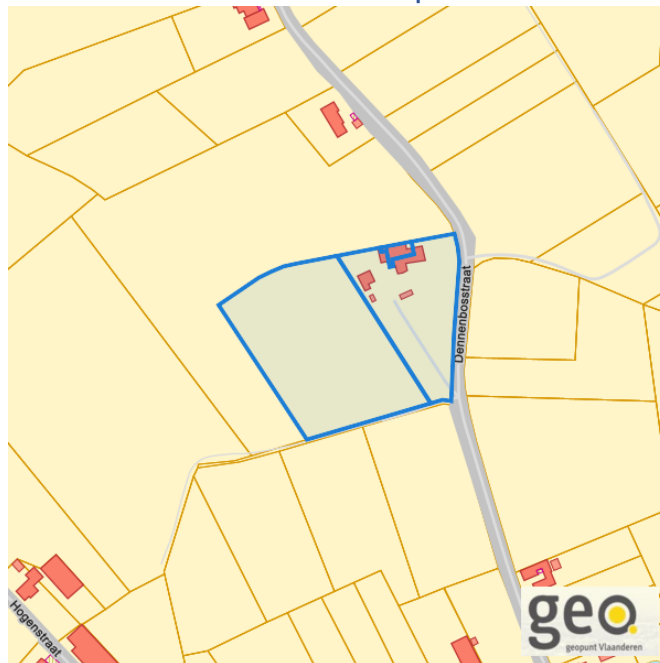
Bodemonderzoeken en saneringen



Dossier: 00-01-0739/001

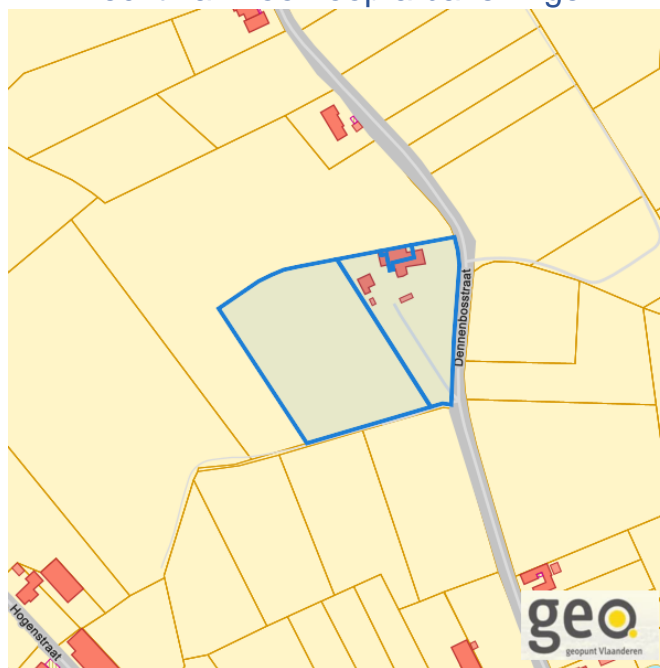
Recht van voorkoop

Vlaams voorkooprecht



www.geopunt.be

Recht van voorkoop afbakening

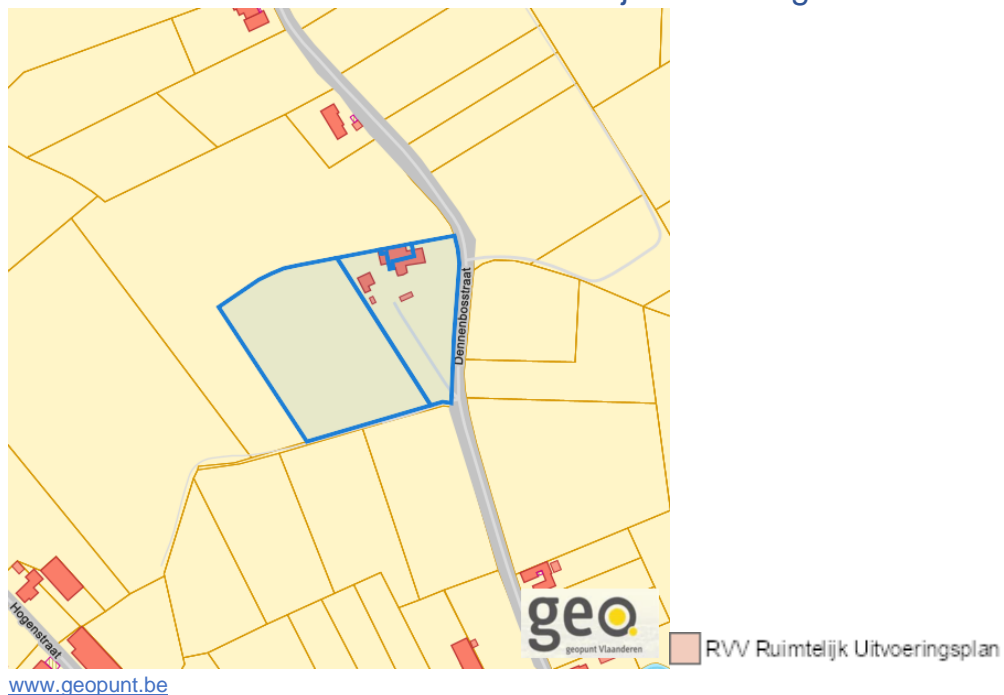
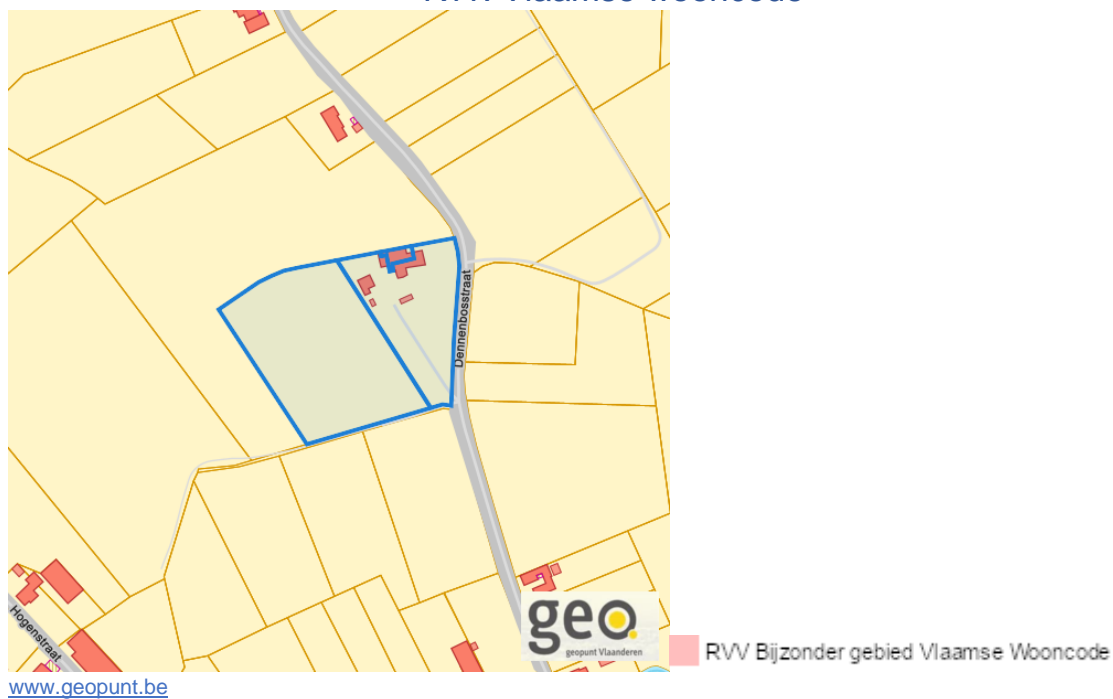


www.geopunt.be

Dossier: 00-01-0739/001

Detailkaarten recht van voorkoop

Detailkaarten recht van voorkoop pagina 1

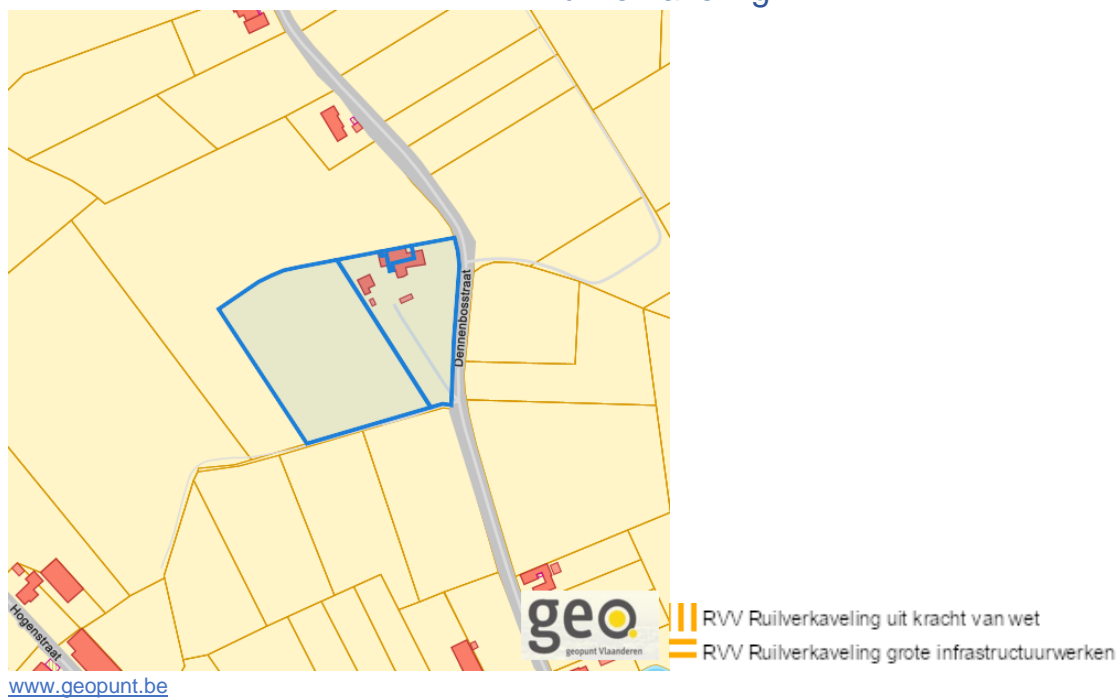
Rvv: Ruimtelijke ordening**Rvv: Vlaamse wooncode**

Dossier: 00-01-0739/001

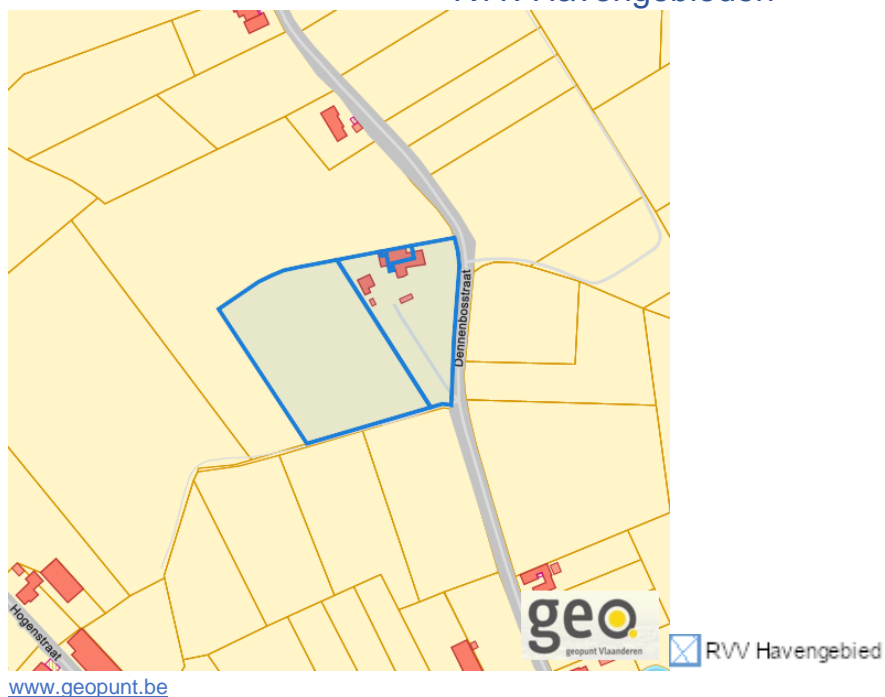
Dennenbosstraat 12, 3450 Geetbets

Detailkaarten recht van voorkoop pagina 2

Rvv: Ruilverkaveling



Rvv: Havengebieden

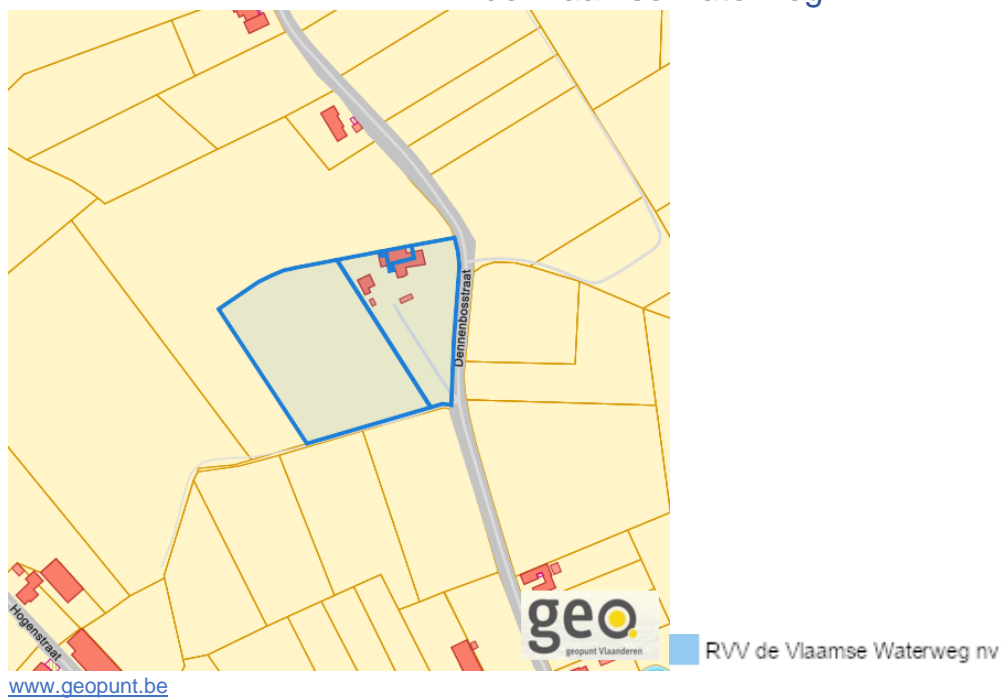


Dossier: 00-01-0739/001

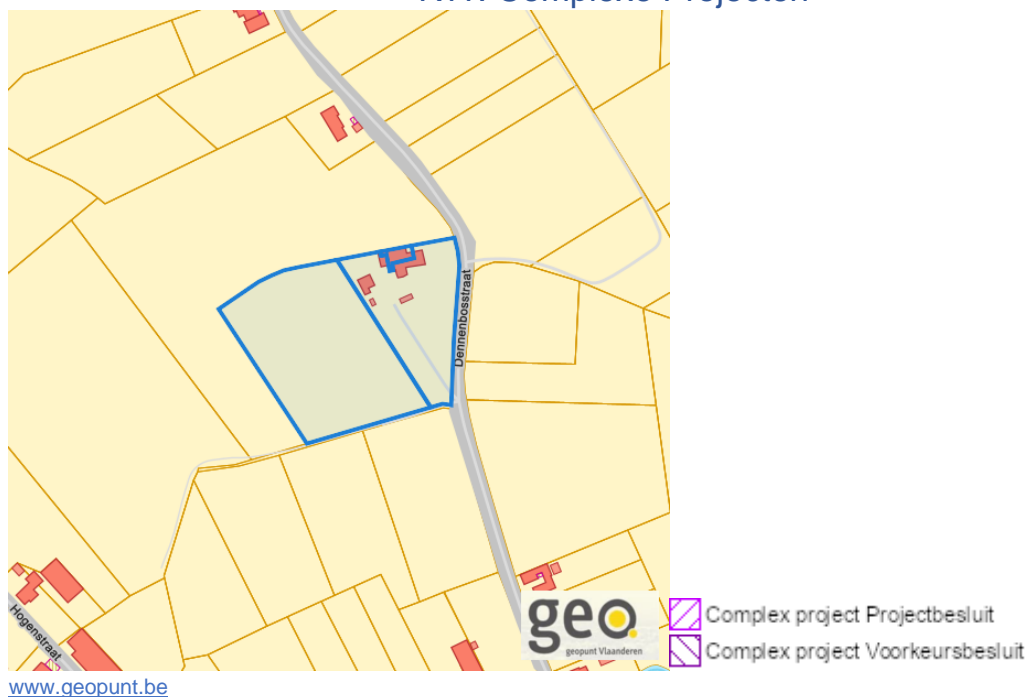
Dennenbosstraat 12, 3450 Geetbets

Detailkaarten recht van voorkoop pagina 3

Rvv: de Vlaamse waterweg



Rvv: Complexe Projecten

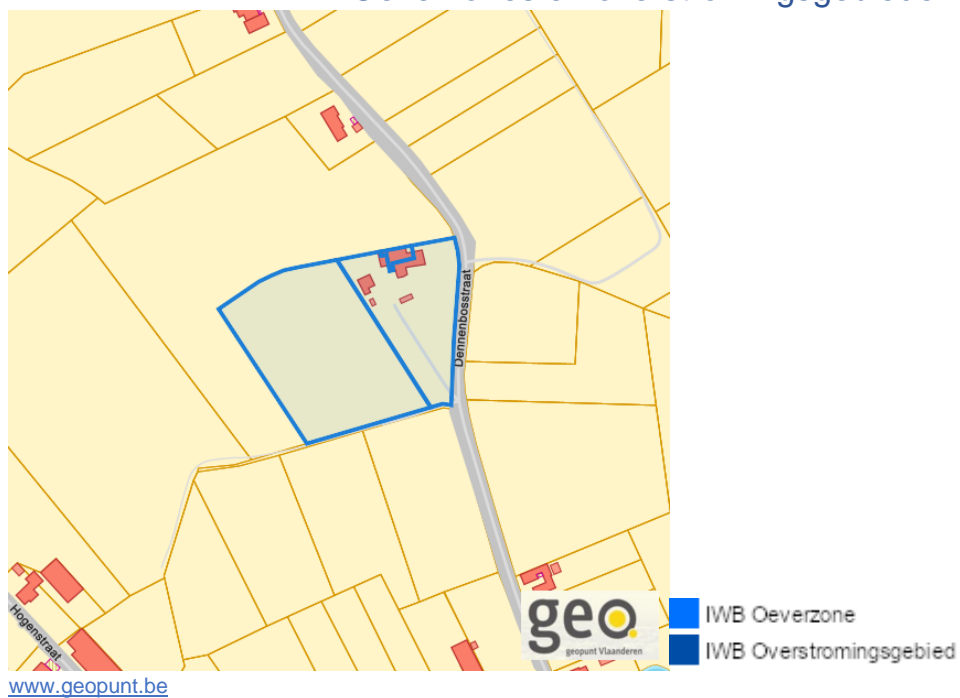


Dossier: 00-01-0739/001

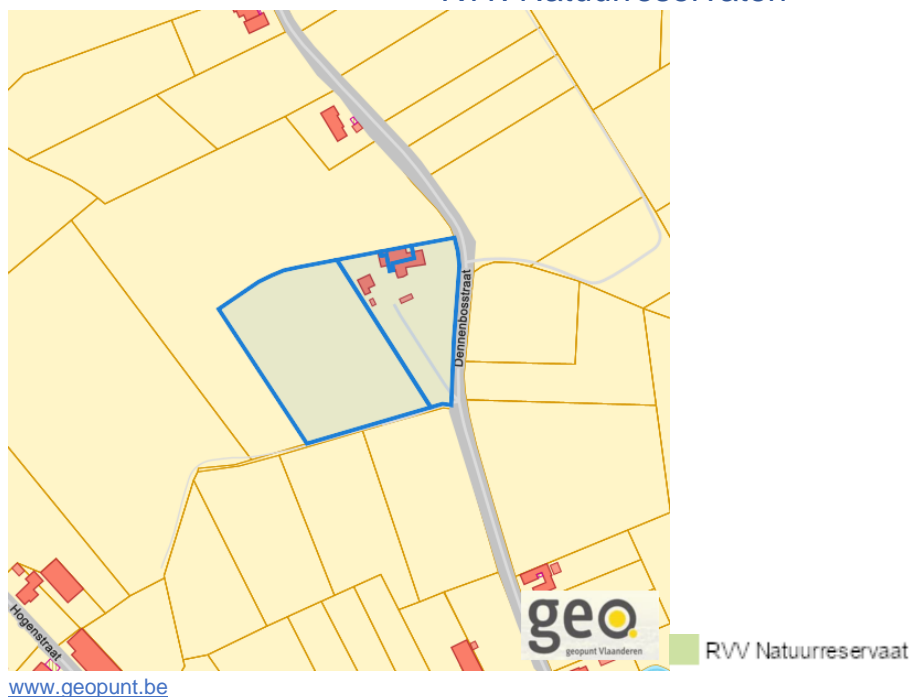
Dennenbosstraat 12, 3450 Geetbets

Detailkaarten recht van voorkoop pagina 4

Rvv: Oeverzones en overstromingsgebieden



Rvv: Natuurreservaten



Dossier: 00-01-0739/001

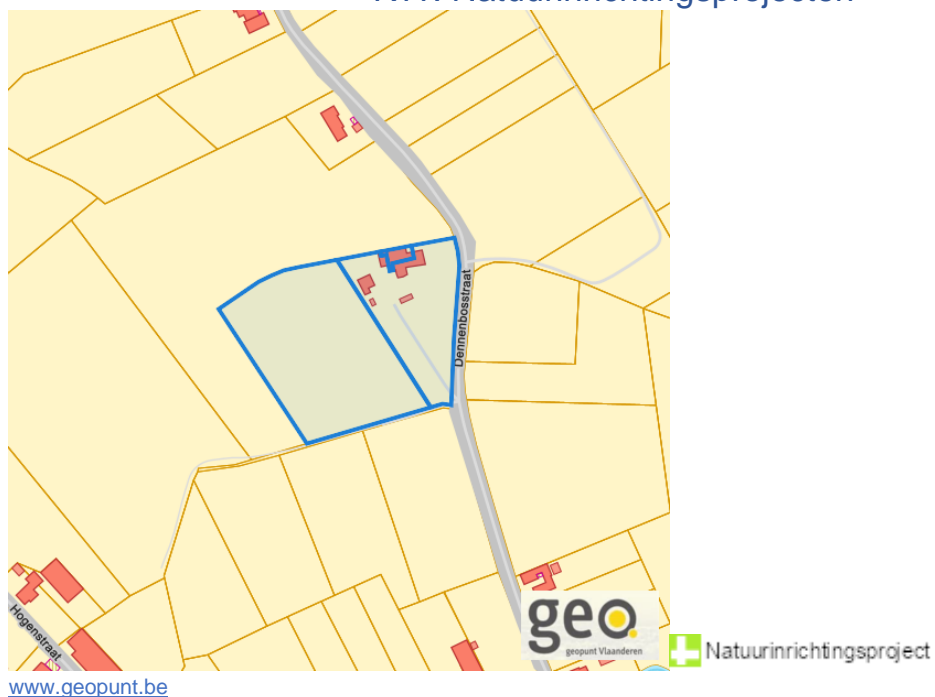
Dennenbosstraat 12, 3450 Geetbets

Detailkaarten recht van voorkoop pagina 5

Rvv: Landinrichtingsplan en inrichtingsnota



Rvv: Natuurinrichtingsprojecten



Dossier: 00-01-0739/001

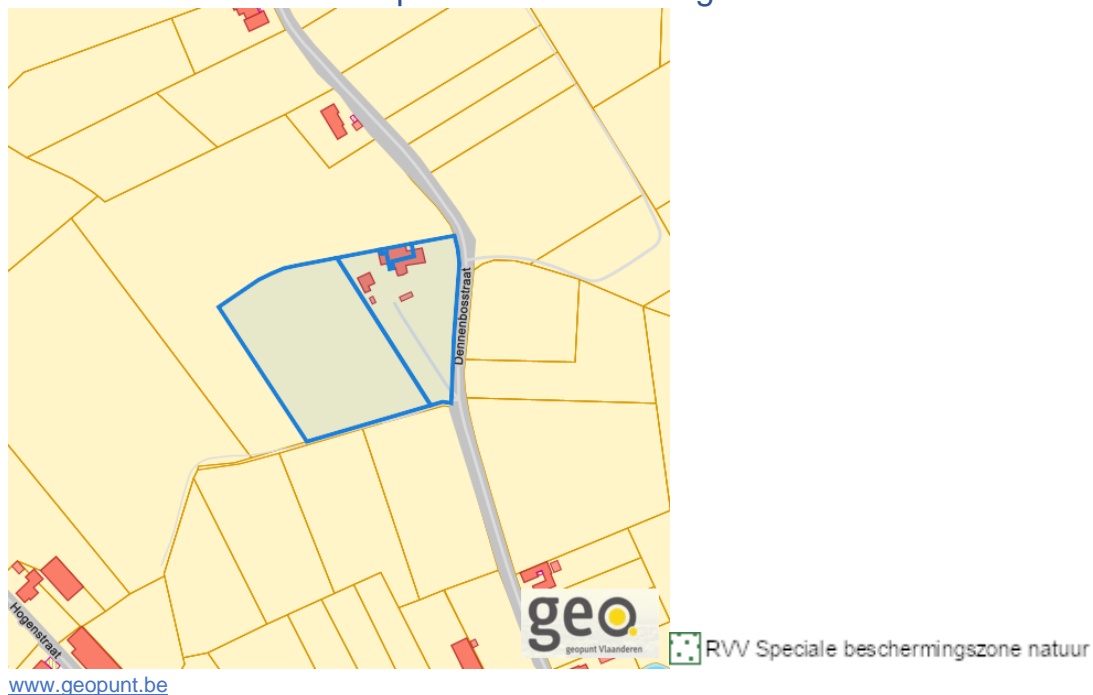
Dennenbosstraat 12, 3450 Geetbets

Detailkaarten recht van voorkoop pagina 6

Rvv: Vlaams Ecologisch Netwerk

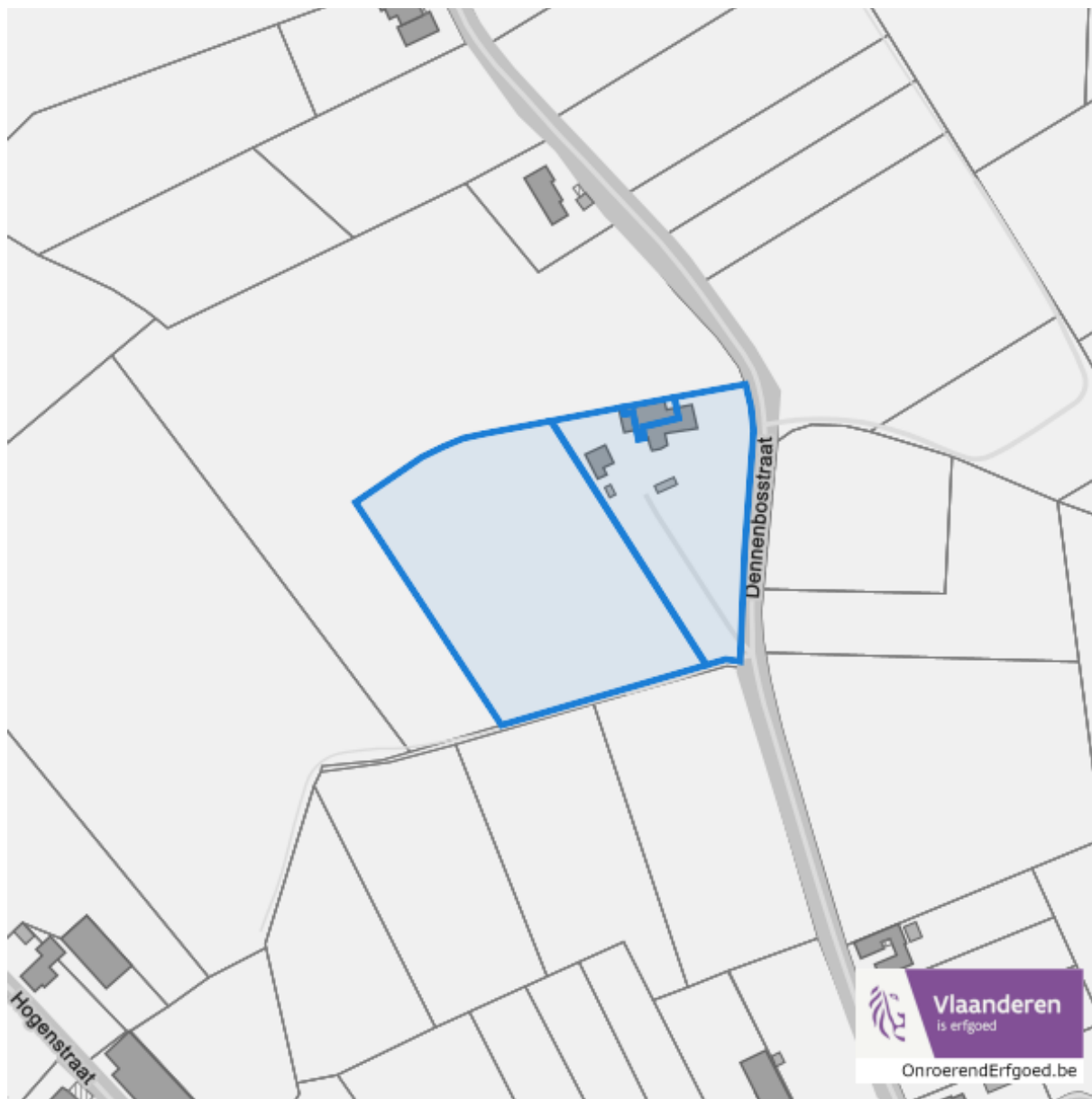


Rvv: Speciale beschermingszones natuur



Dossier: 00-01-0739/001

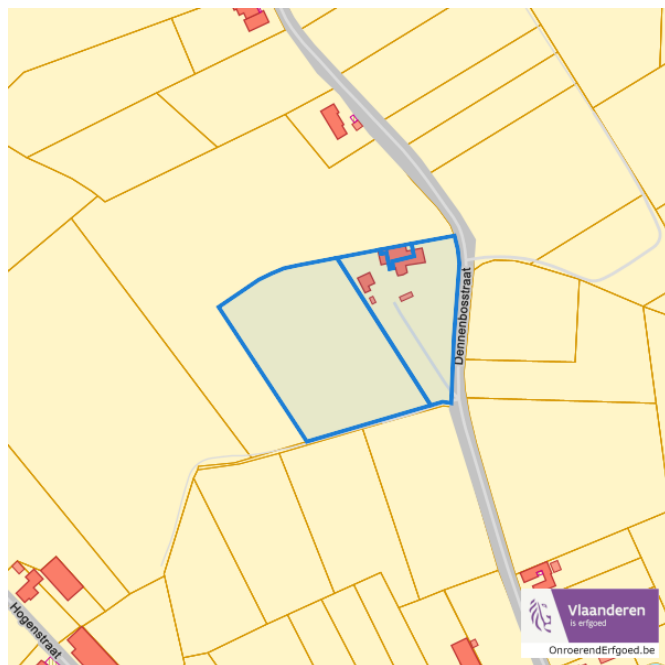
Beschermd onroerend erfgoed



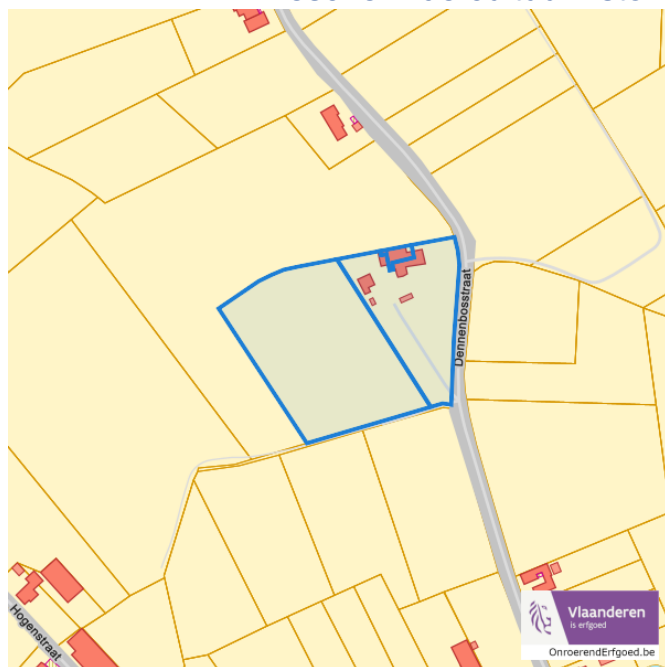
Dossier: 00-01-0739/001

Detailkaarten beschermd onroerend erfgoed

Detailkaarten beschermd onroerend erfgoed pagina 1

Beschermdde archeologische sites

■ Beschermdde archeologische site

Beschermdde cultuurhistorische landschappen

■ Beschermdde landschap

Dossier: 00-01-0739/001

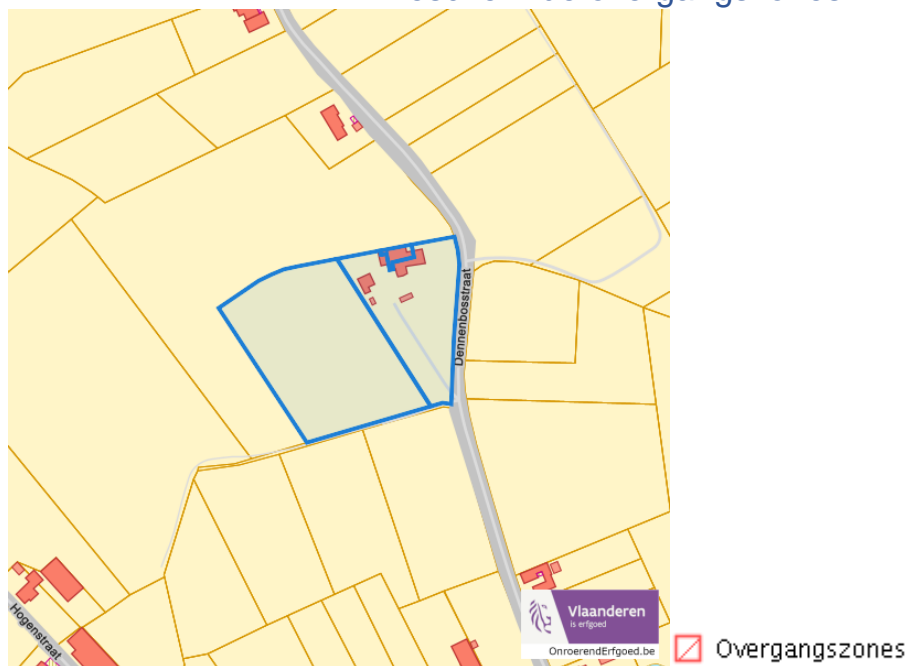
Dennenbosstraat 12, 3450 Geetbets

Detailkaarten beschermd onroerend erfgoed pagina 2

Beschermd monumenten



Beschermd overgangszones

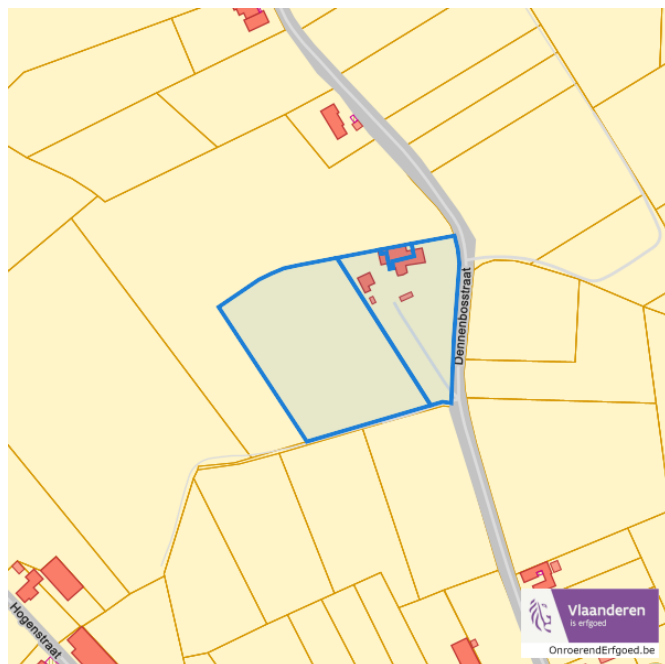


Dossier: 00-01-0739/001

Dennenbosstraat 12, 3450 Geetbets

Detailkaarten beschermd onroerend erfgoed pagina 3

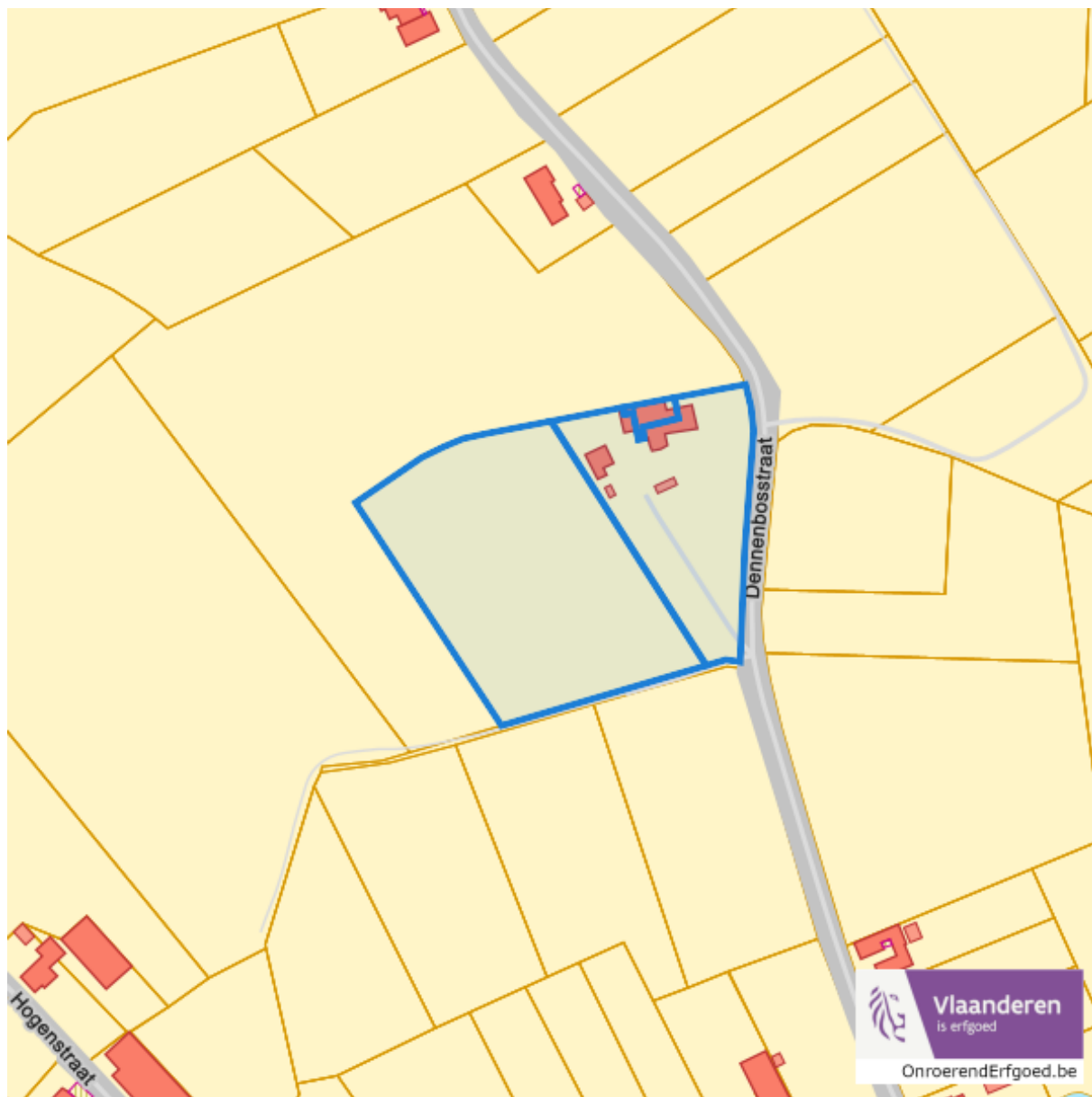
Beschermd stads en dorpsgezichten



■ Beschermd stads- en dorpsgezicht

Dossier: 00-01-0739/001

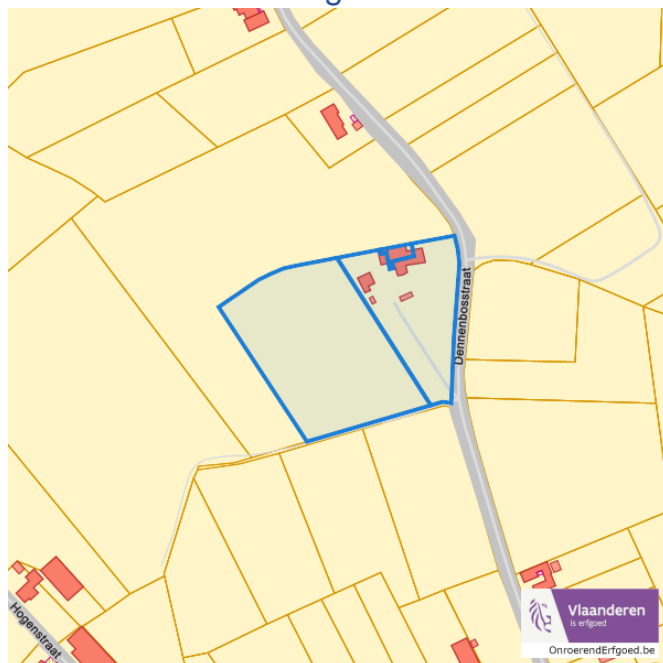
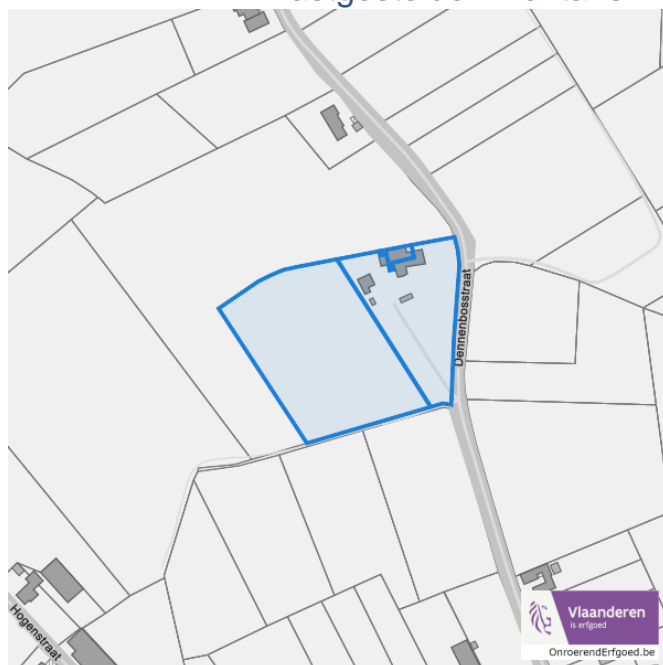
Vastgestelde inventarissen



Dossier: 00-01-0739/001

Detailkaarten vastgestelde inventarissen

Detailkaarten vastgestelde inventaris pagina 1

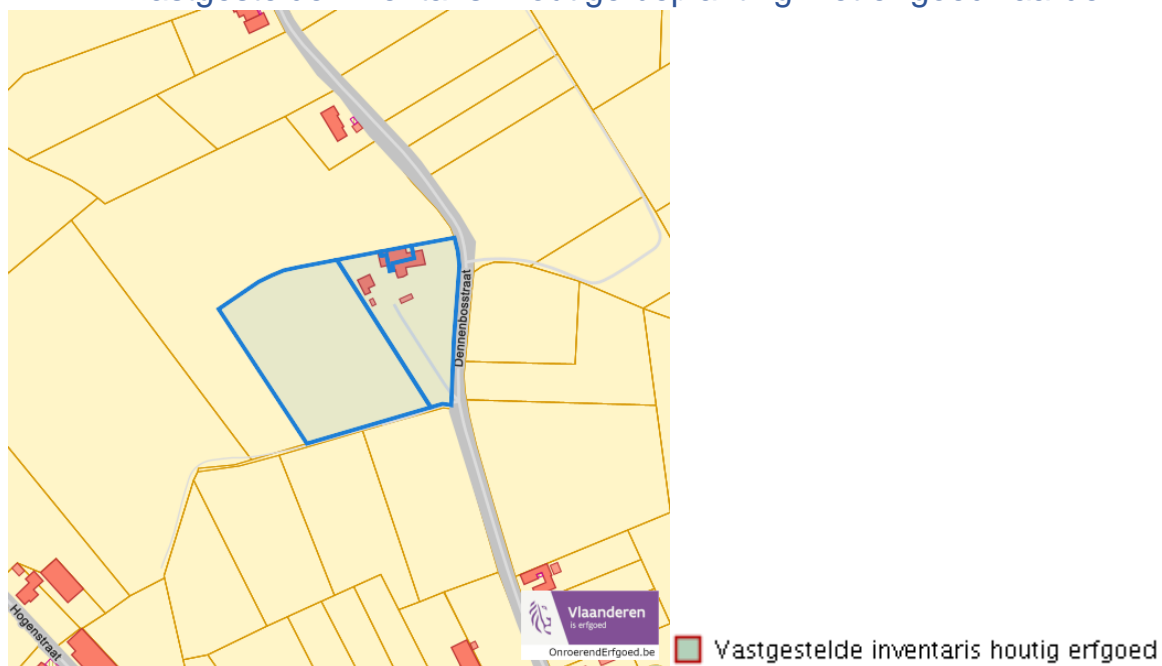
Vastgestelde inventaris: Archeologische zones Vastgestelde afgebakende archeologische zone**Vastgestelde inventaris: Bouwkundig erfgoed** Item uit de vastgestelde inventaris bouwkundig erfgoed

Dossier: 00-01-0739/001

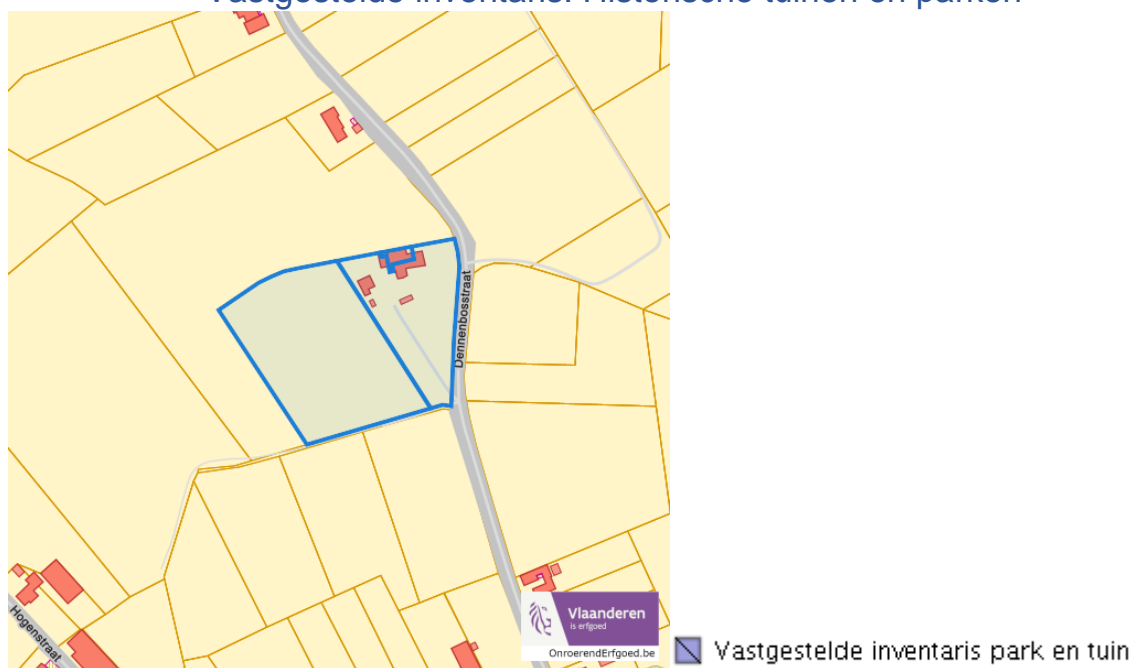
Dennenbosstraat 12, 3450 Geetbets

Detailkaarten vastgestelde inventaris pagina 2

Vastgestelde inventaris: Houtige beplanting met erfgoedwaarde



Vastgestelde inventaris: Historische tuinen en parken

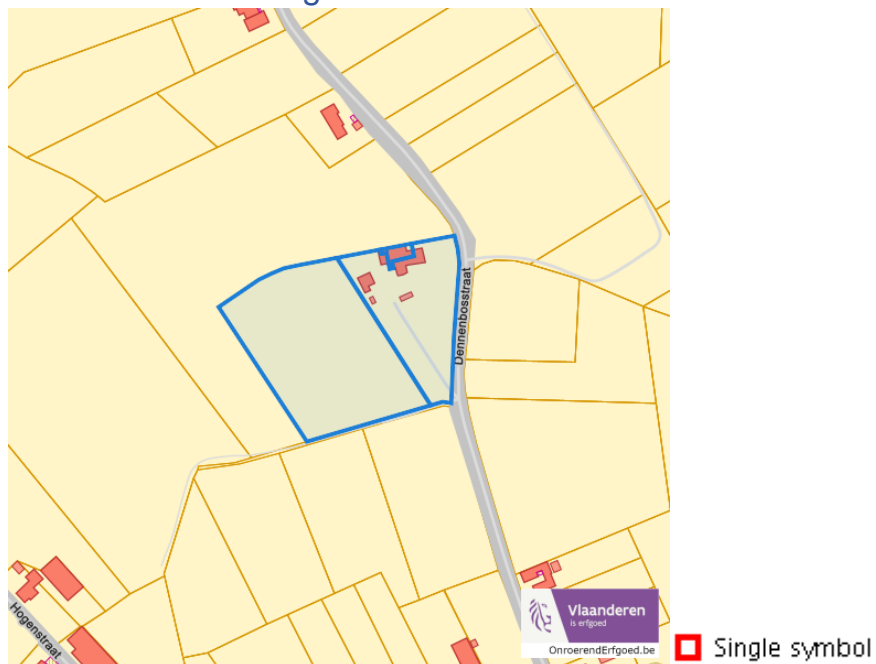


Dossier: 00-01-0739/001

Dennenbosstraat 12, 3450 Geetbets

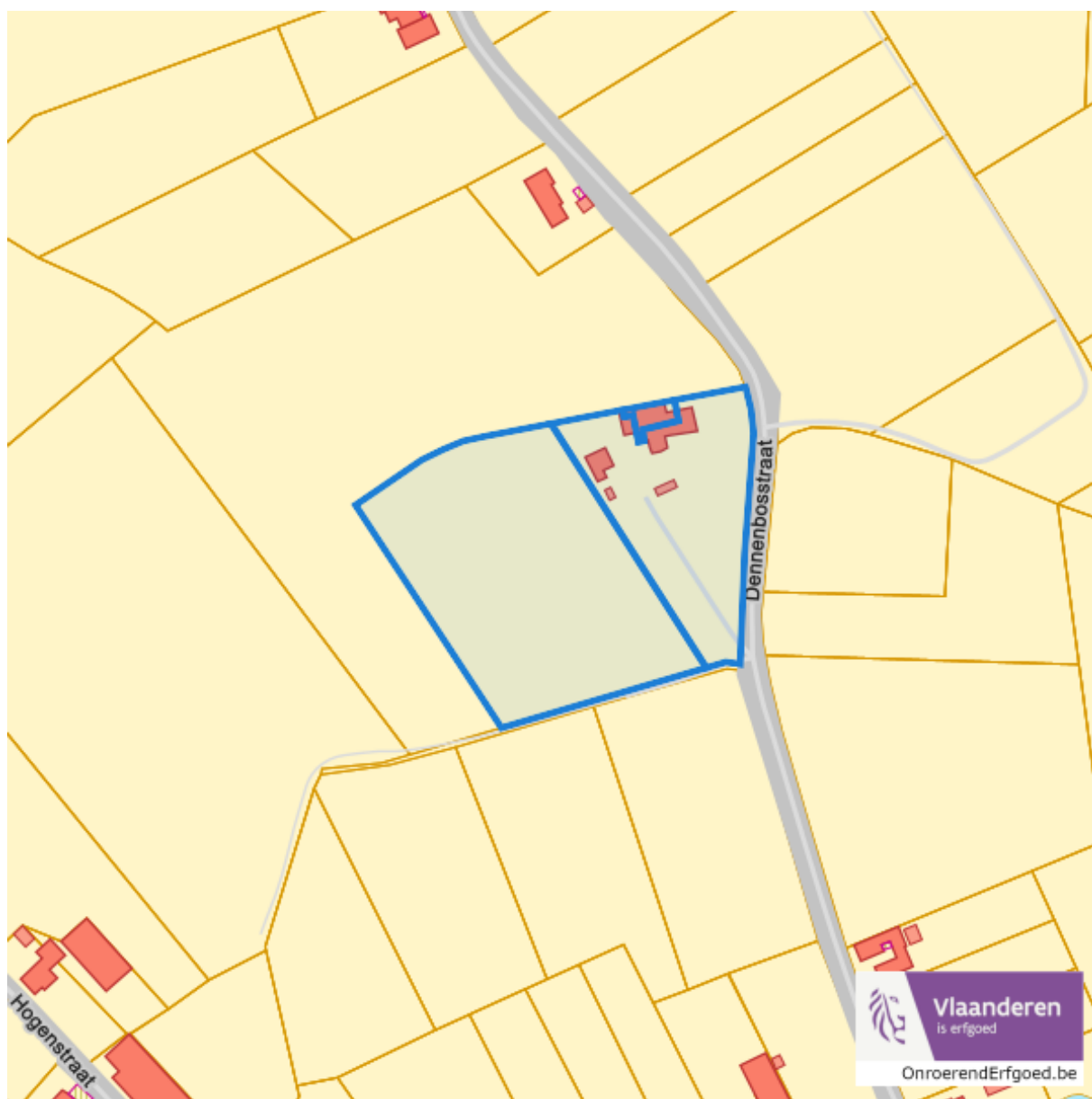
Detailkaarten vastgestelde inventaris pagina 3

Vastgestelde inventaris: Relicten landschapsatlas



Dossier: 00-01-0739/001

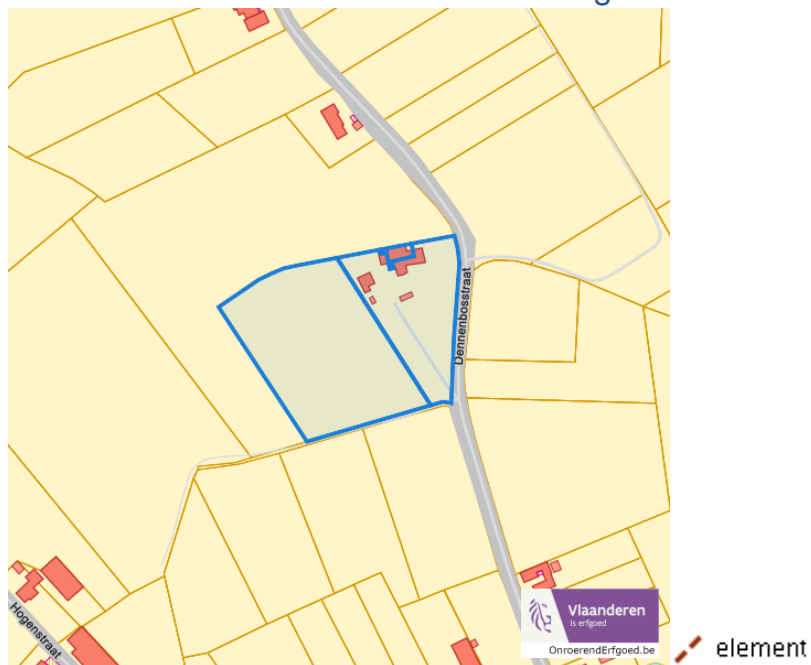
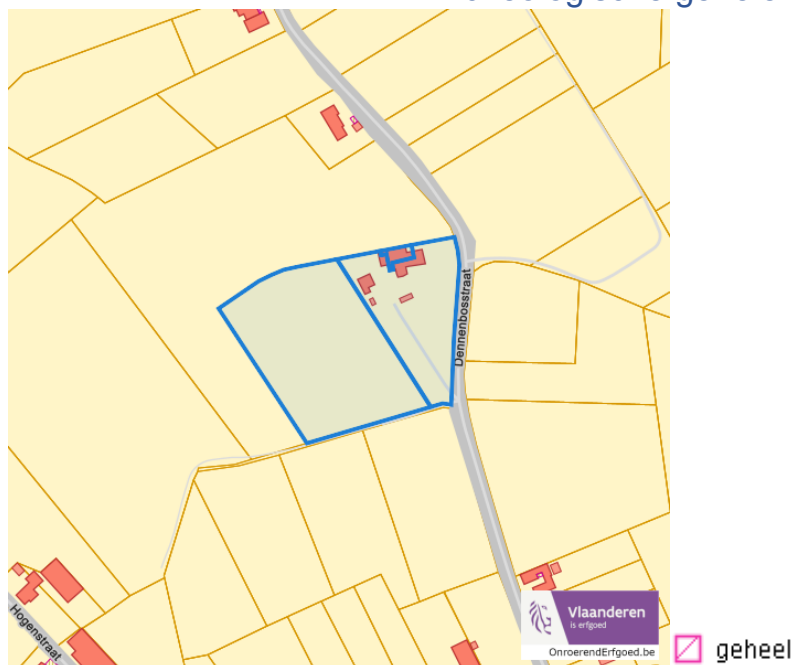
Wetenschappelijke inventarissen



Dossier: 00-01-0739/001

Detailkaarten wetenschappelijke inventarissen

Detailkaarten wetenschappelijke inventarissen pagina 1

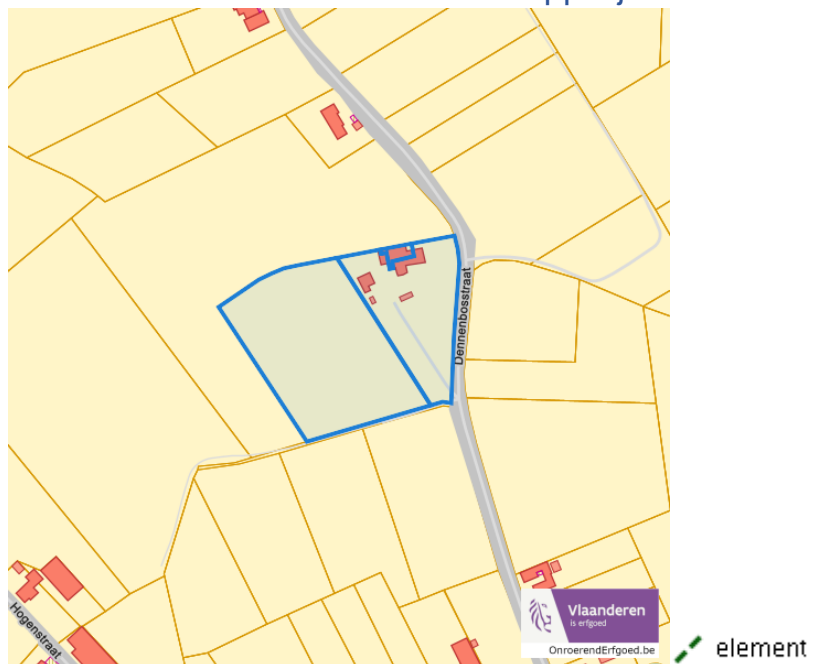
Bouwkundige elementen**Archeologische gehelen**

Dossier: 00-01-0739/001

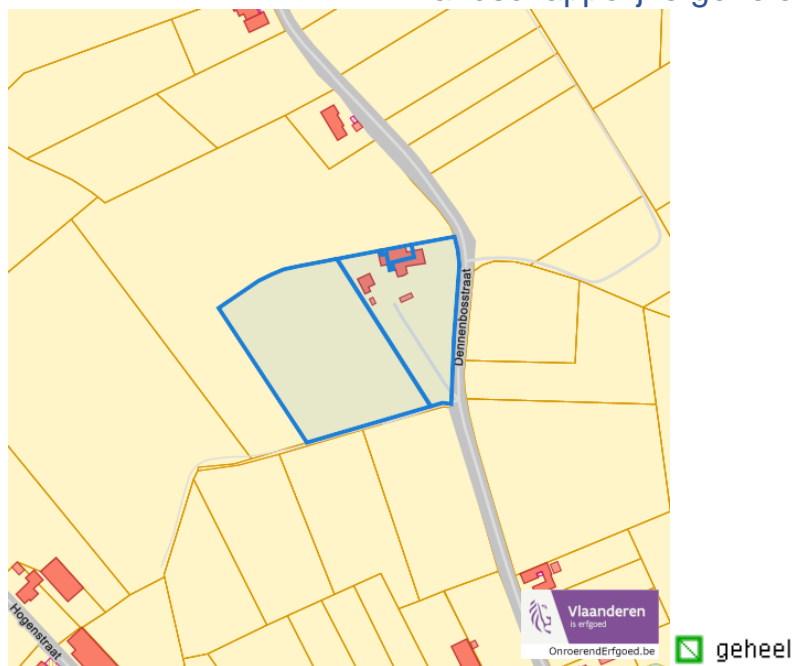
Dennenbosstraat 12, 3450 Geetbets

Detailkaarten wetenschappelijke inventarissen pagina 2

Landschappelijke elementen



Landschappelijke gehelen



Dossier: 00-01-0739/001

Unesco werelderfgoed



Dossier: 00-01-0739/001

Detailkaarten Unesco werelderfgoed

Unesco: Bufferzones



Unesco: Kernzones



Dossier: 00-01-0739/001

Historische kaarten

Atlas der Buurtwegen (ca 1840)

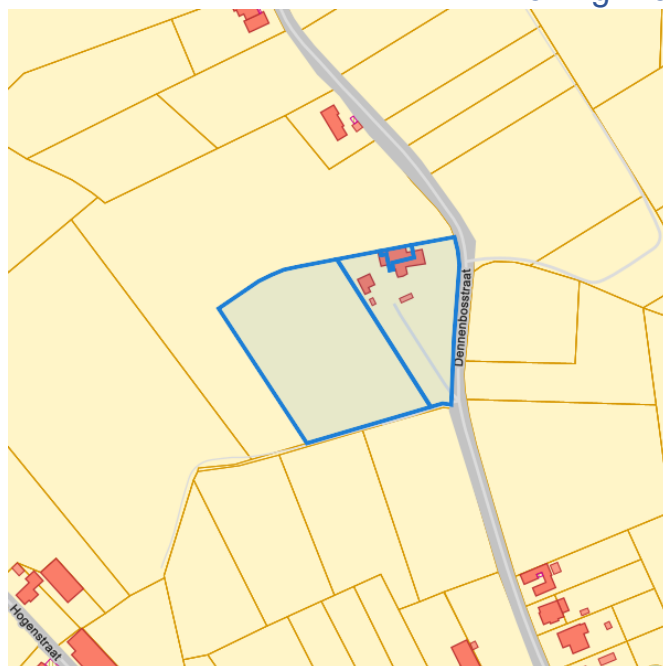


www.geopunt.be

Dossier: 00-01-0739/001

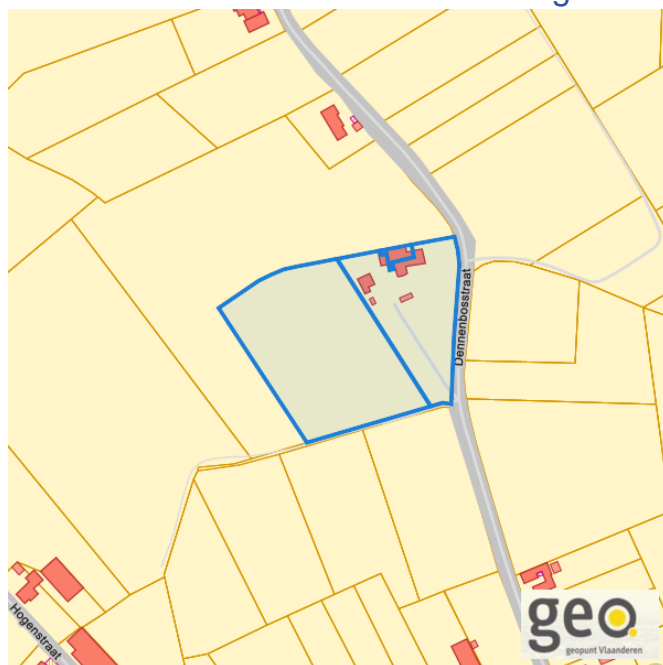
Wonen

Woningkwaliteit



www.geopunt.be

Conformiteitsattest gemeente beperkte duurtijd

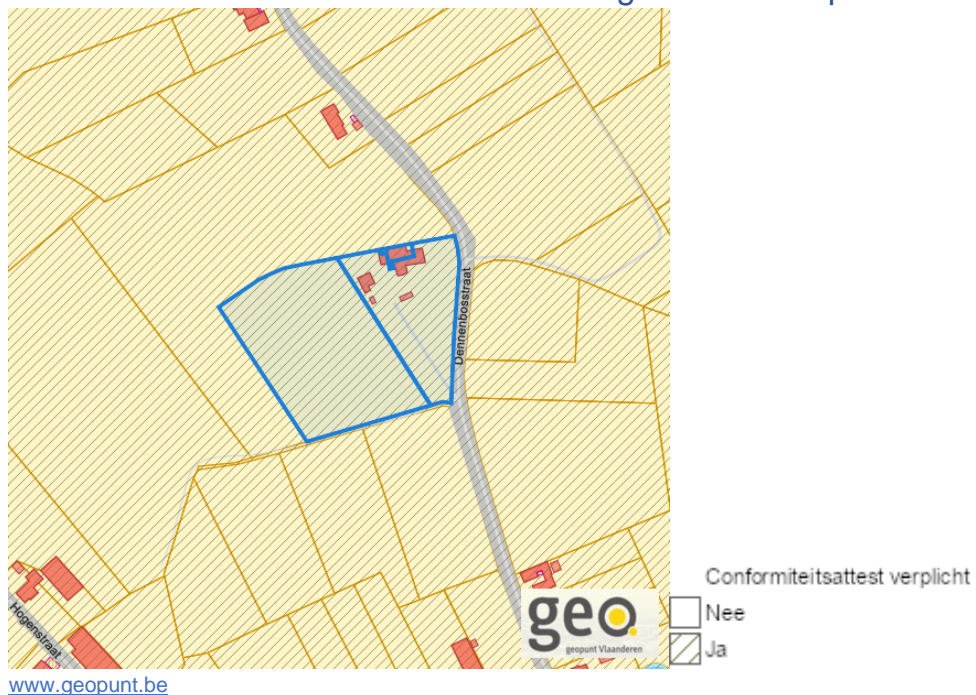


www.geopunt.be

Dossier: 00-01-0739/001

Dennenbosstraat 12, 3450 Geetbets

Conformiteitsattest gemeente verplicht



Dossier: 00-01-0739/001