

DC à la carte



De Biezen 14, 2370 Arendonk
13001B0892/00B000

[Locatie](#)
[Omgeving](#)
[Kadaster](#)
[Gewestplan](#)
[Water](#)
[Natuur](#)
[Recht van voorkoop](#)
[Beschermd onroerend erfgoed](#)
[Vastgestelde inventarissen](#)
[Wetenschappelijke inventarissen](#)
[Unesco werelderfgoed](#)
[Historische kaarten](#)
[Wonen](#)

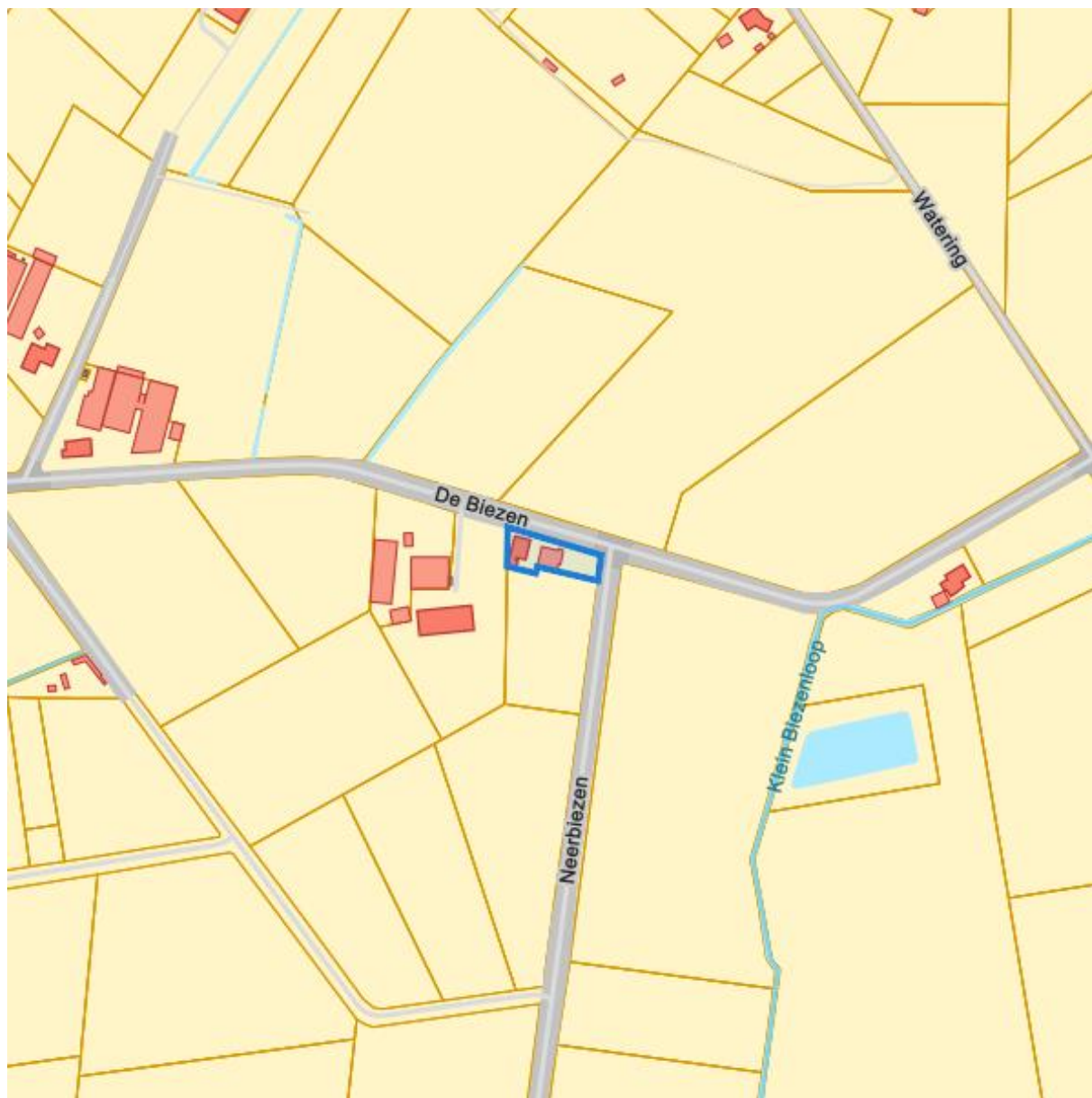
Dossier: 00-01-6824/009

Locatie



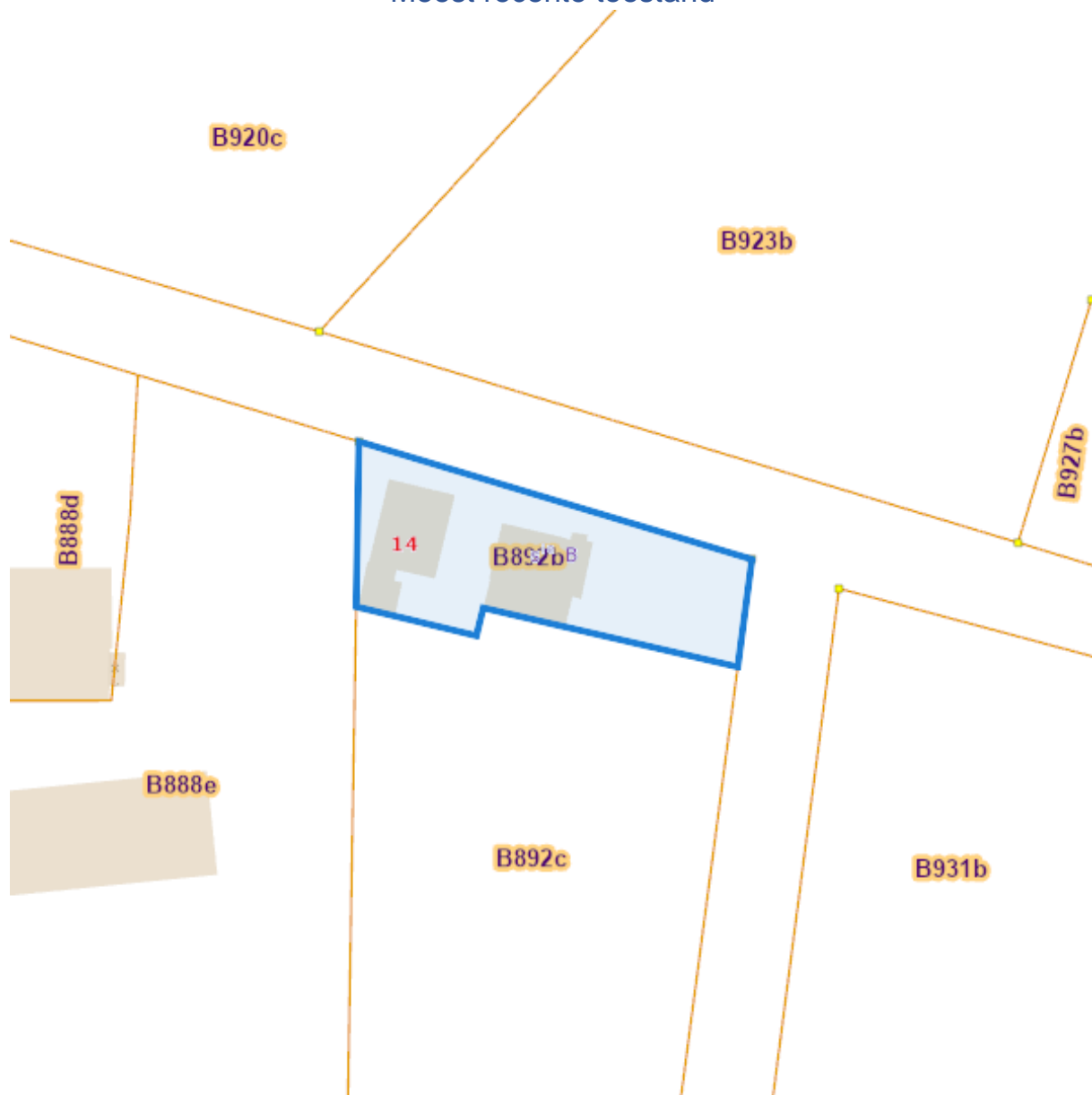
Dossier: 00-01-6824/009

Omgeving



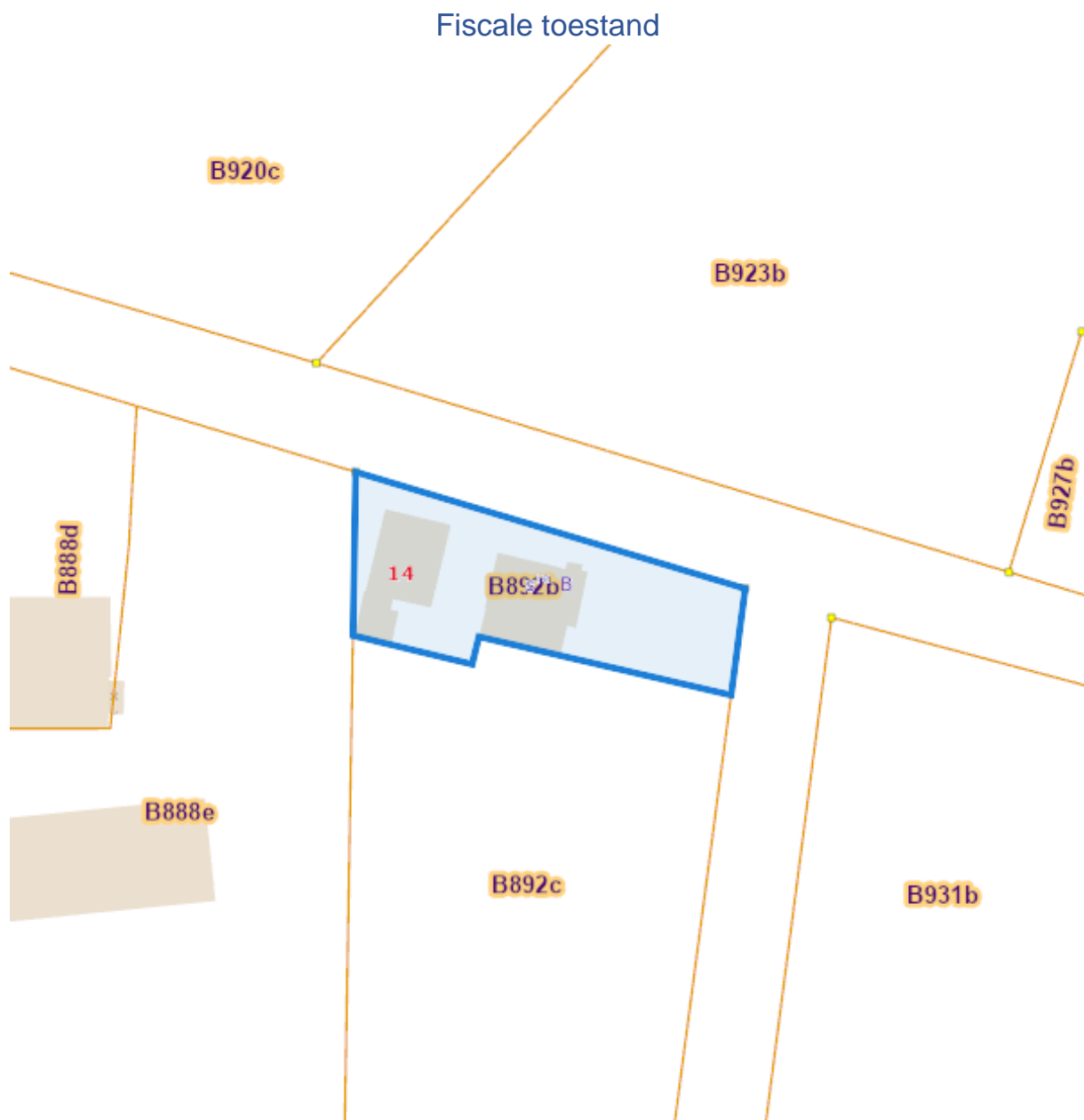
Kadaster

Meest recente toestand



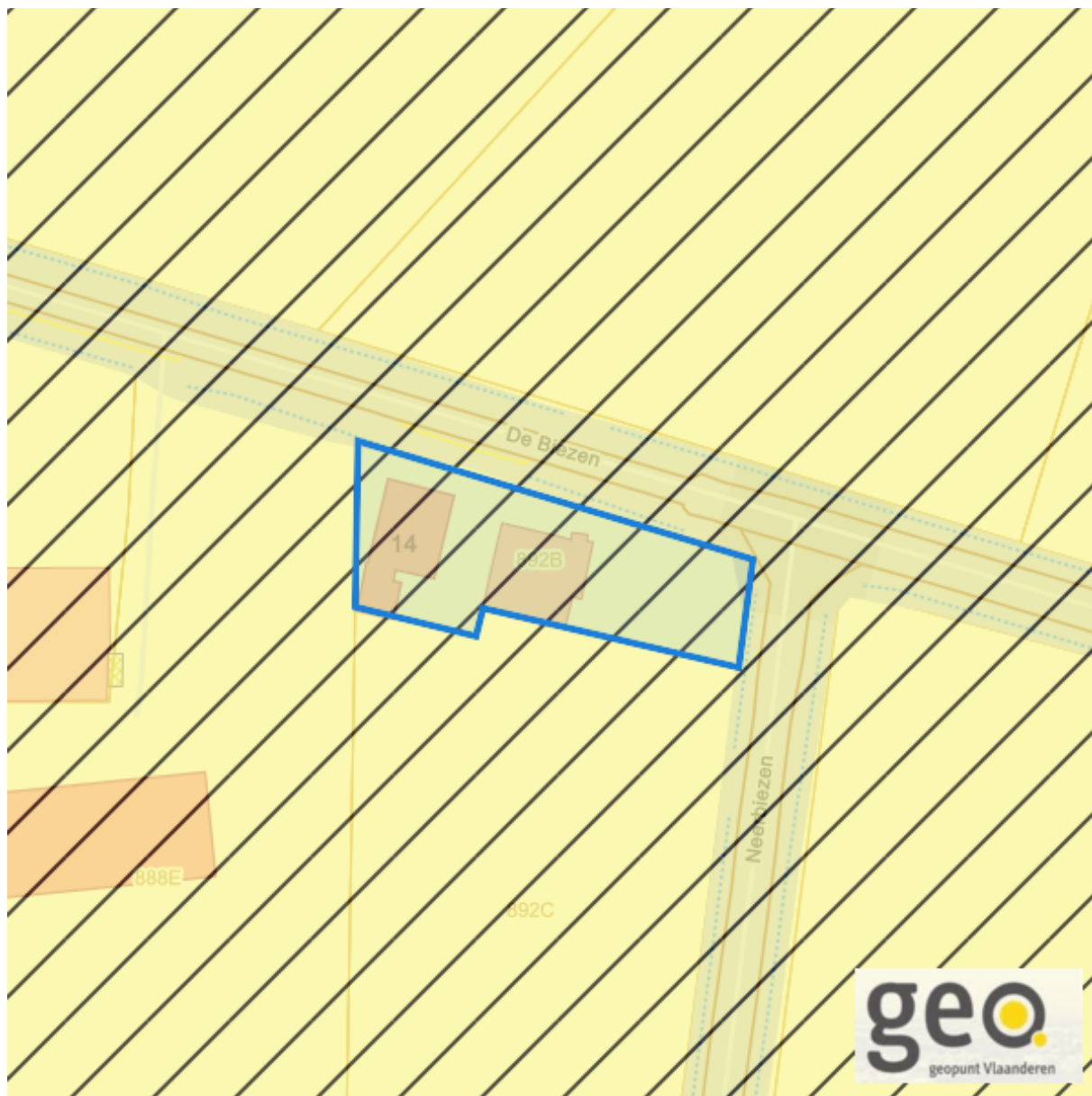
eservices.minfin.fgov.be

Dossier: 00-01-6824/009



eservices.minfin.fgov.be

Gewestplan



www.geopunt.be

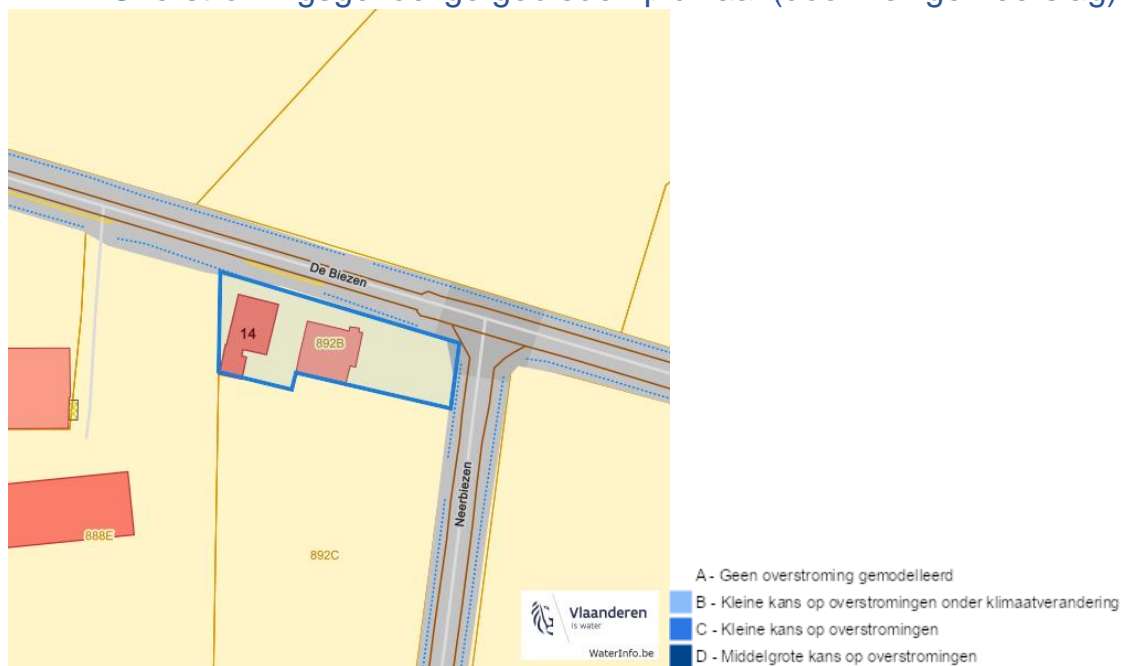
[Gewestplan legende](#)

Dossier: 00-01-6824/009

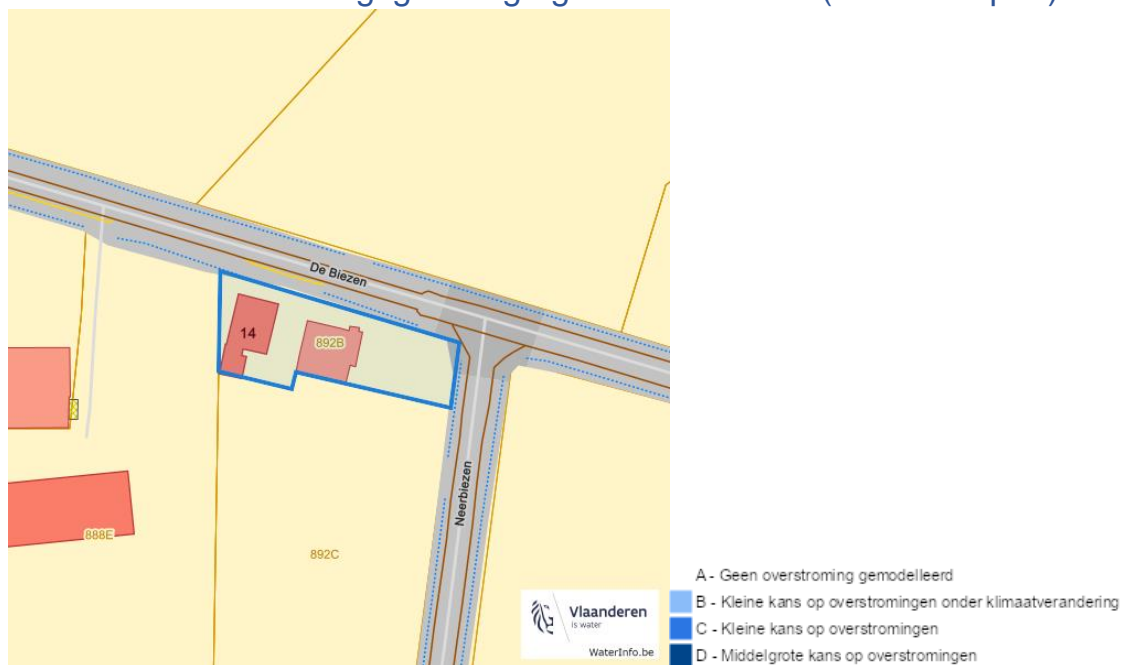
Document: DC à la carte - VLANED - DC
Kaarten: 07/05/2024 - 0b4tg14sw1wafjq5xc2edq11wn3qivquaxtzc05

 Water

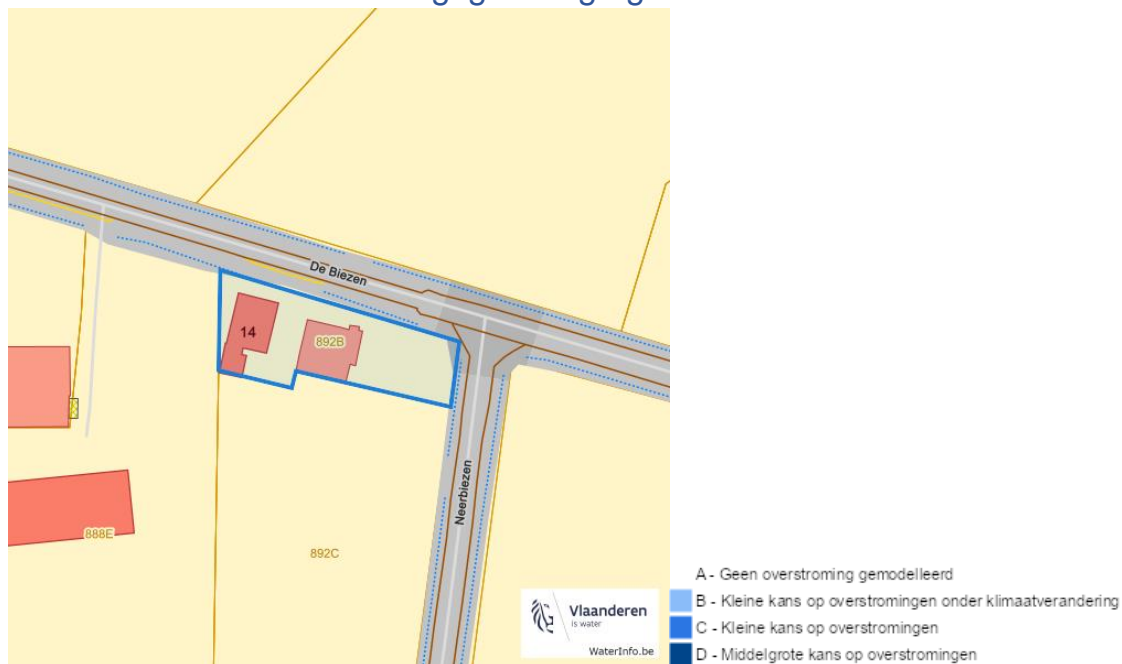
Overstromingsgevoelige gebieden pluviaal (door hevige neerslag)



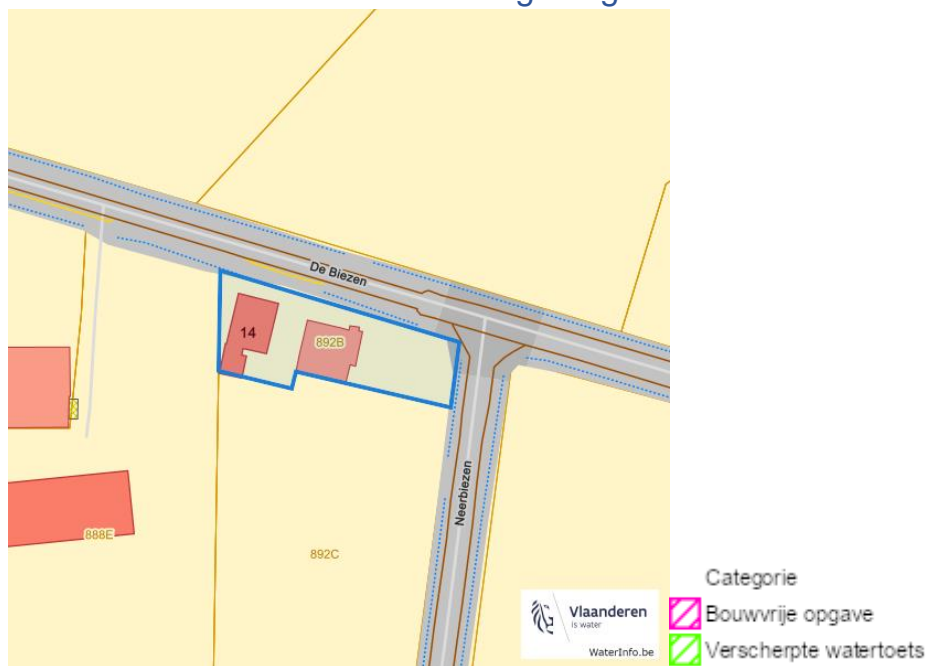
Overstromingsgevoelige gebieden fluviaal (uit waterlopen)



Overstromingsgevoelige gebieden vanuit de zee



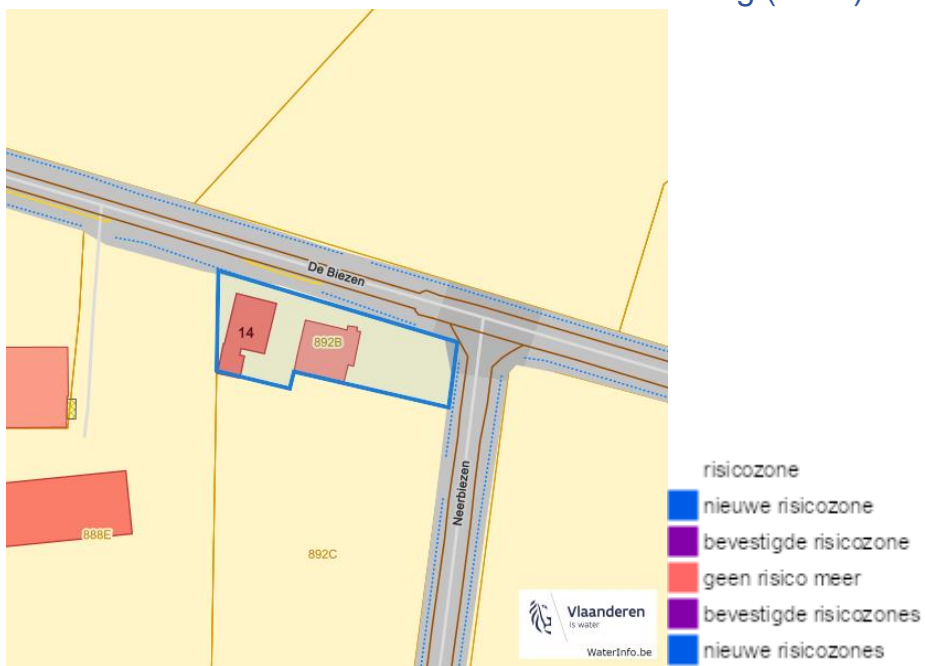
Signaalgebieden



Recent overstromde gebieden (2017)

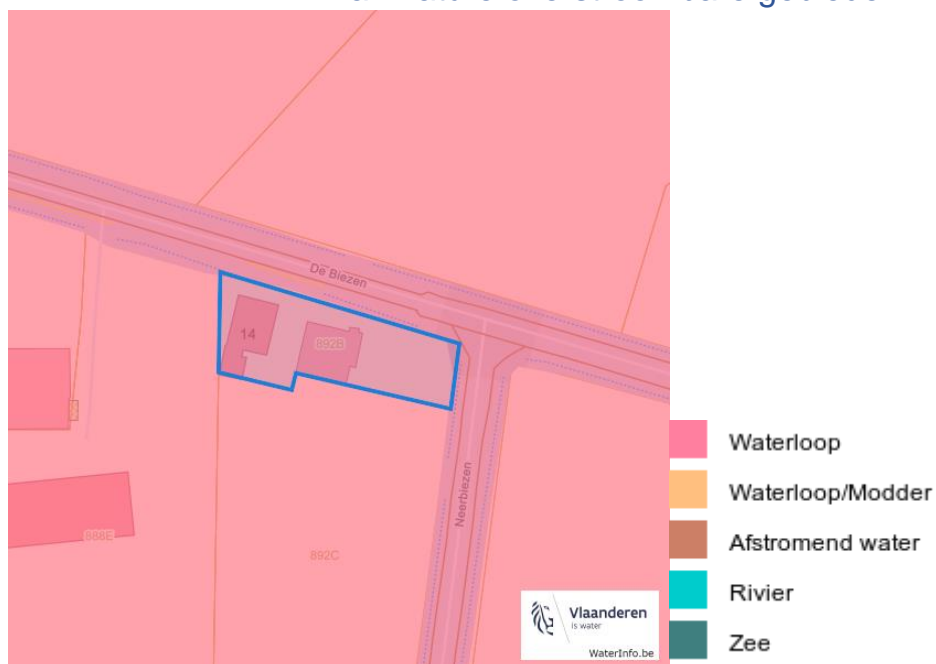


Risicozones overstrooming (2017)



De Biezen 14, 2370 Arendonk

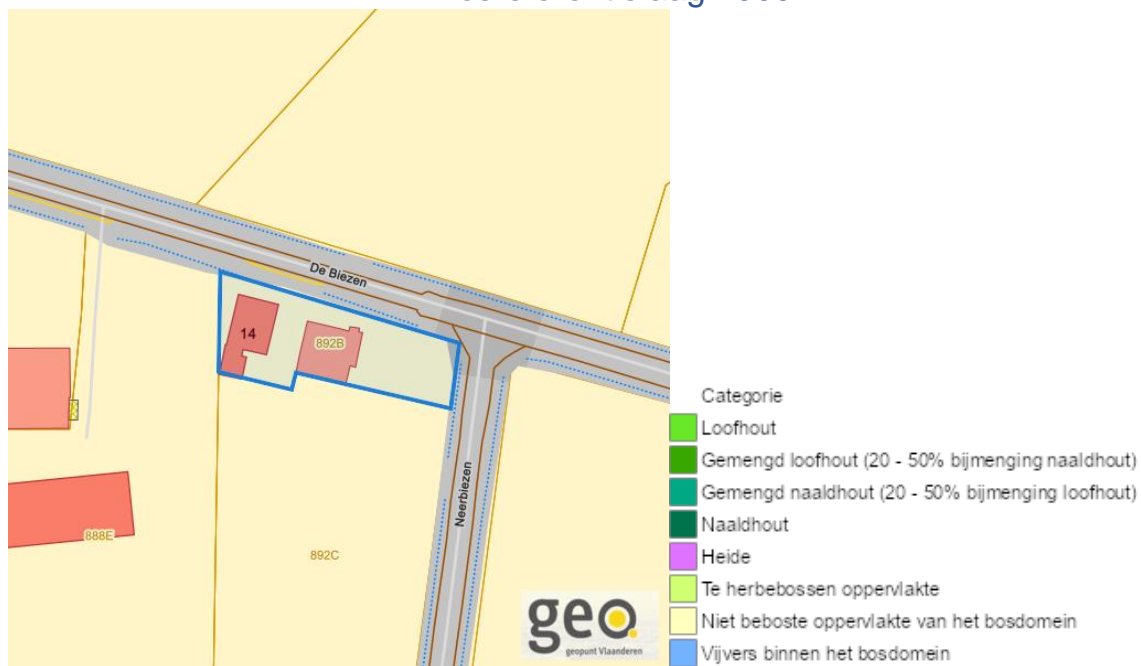
Van nature overstroombare gebieden



Dossier: 00-01-6824/009

Natuur

Bosreferentielaag 2000



Groenkaart Vlaanderen (2021)



Dossier: 00-01-6824/009

De Biezen 14, 2370 Arendonk

Boskartering 1990

www.geopunt.be

Digitale boswijzer 2021

www.geopunt.be

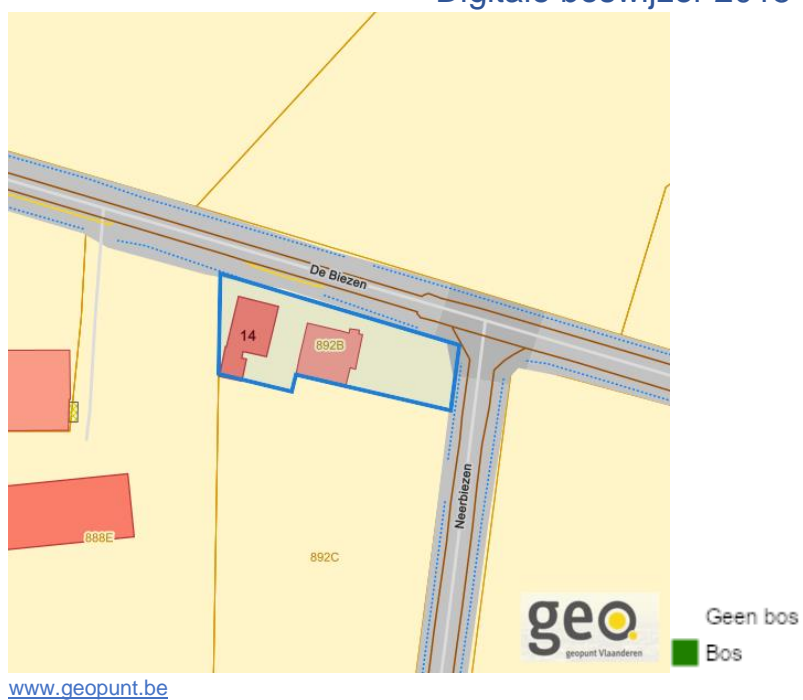
Dossier: 00-01-6824/009

De Biezen 14, 2370 Arendonk

Digitale boswijzer 2018



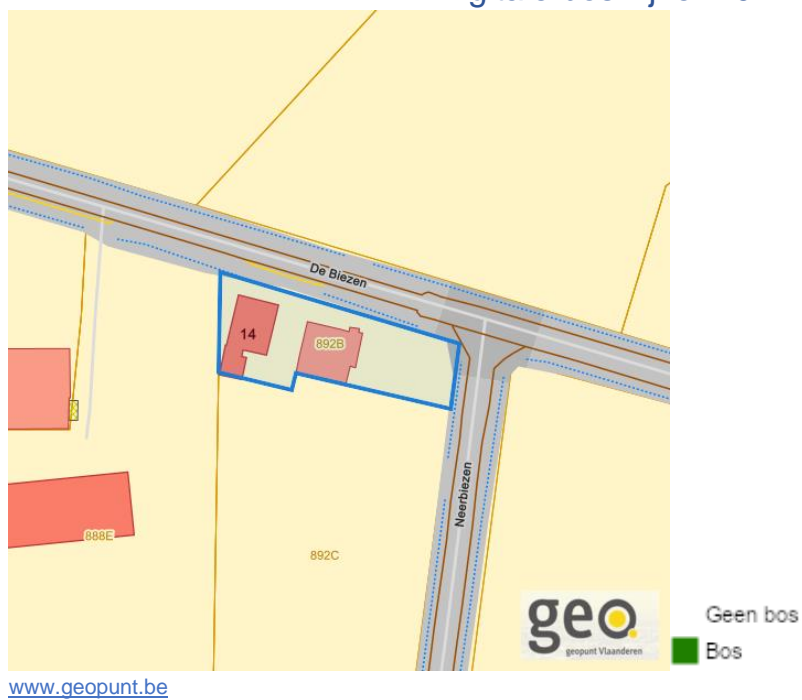
Digitale boswijzer 2015



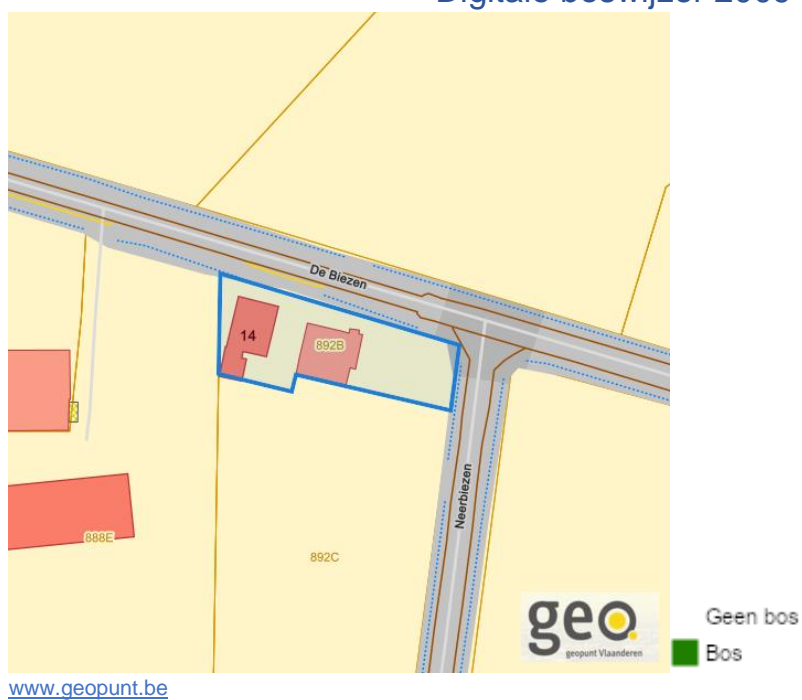
Dossier: 00-01-6824/009

De Biezen 14, 2370 Arendonk

Digitale boswijzer 2012

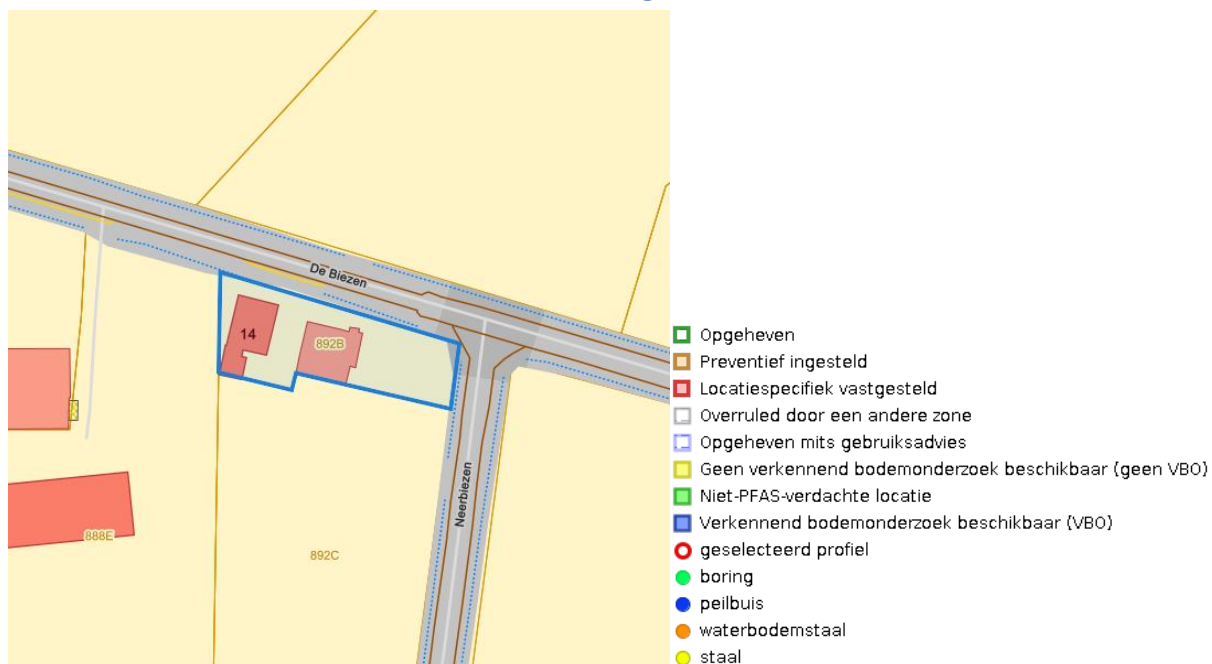


Digitale boswijzer 2009

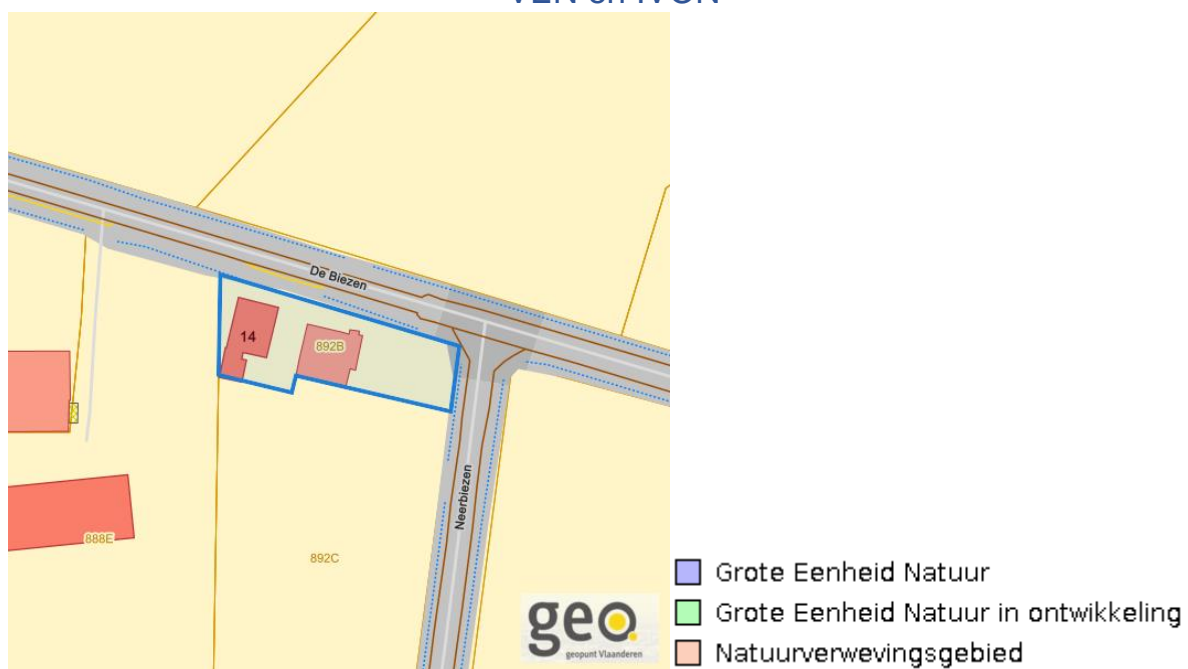


Dossier: 00-01-6824/009

PFAS



VEN en IVON



www.geopunt.be

Dossier: 00-01-6824/009

Jachtterreinen



www.geopunt.be

Natuurbeheerplannen



www.geopunt.be

De Biezen 14, 2370 Arendonk

Bodemonderzoeken en saneringen



Dossier: 00-01-6824/009

Document: DC à la carte - VLANED - DC
Kaarten: 07/05/2024 - 0b4tg14sw1wafjq5xc2edq11wn3qivquaxtzc05

Recht van voorkoop

Vlaams voorkooprecht



www.geopunt.be

Recht van voorkoop afbakening



www.geopunt.be

Dossier: 00-01-6824/009

Detailkaarten recht van voorkoop

Detailkaarten recht van voorkoop pagina 1

Rvv: Ruimtelijke ordening



Rvv: Vlaamse wooncode



Dossier: 00-01-6824/009

De Biezen 14, 2370 Arendonk

Detailkaarten recht van voorkoop pagina 2

Rvv: Ruilverkaveling



Rvv: Havengebieden



Dossier: 00-01-6824/009

De Biezen 14, 2370 Arendonk

Detailkaarten recht van voorkoop pagina 3

Rvv: de Vlaamse waterweg



Rvv: Complexe Projecten



Dossier: 00-01-6824/009

De Biezen 14, 2370 Arendonk

Detailkaarten recht van voorkoop pagina 4

Rvv: Oeverzones en overstromingsgebieden



Rvv: Natuurreservaten



Dossier: 00-01-6824/009

De Biezen 14, 2370 Arendonk

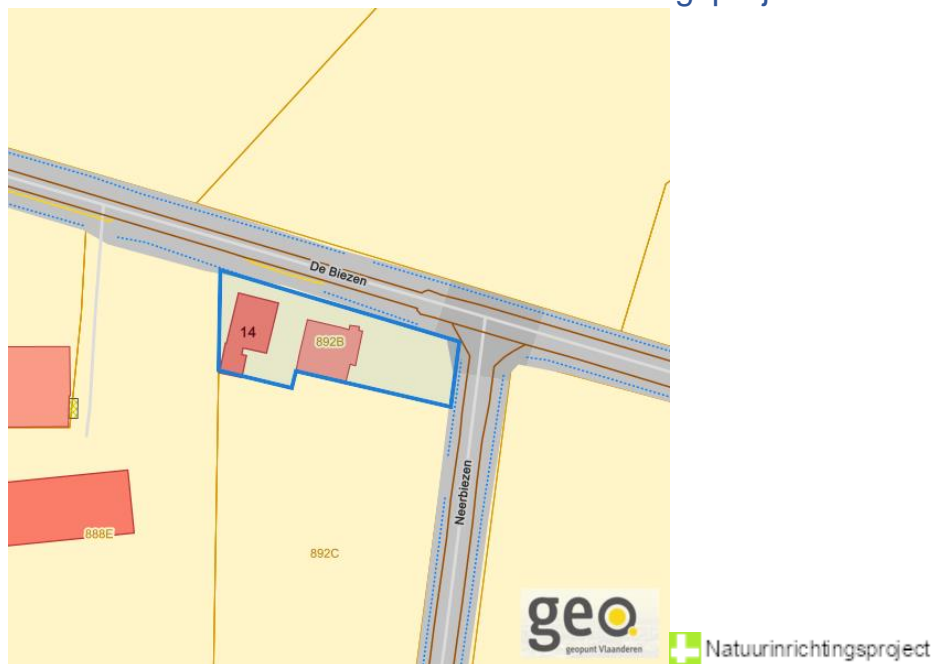
Detailkaarten recht van voorkoop pagina 5

Rvv: Landinrichtingsplan en inrichtingsnota



www.geopunt.be

Rvv: Natuurinrichtingsprojecten



www.geopunt.be

Dossier: 00-01-6824/009

De Biezen 14, 2370 Arendonk

Detailkaarten recht van voorkoop pagina 6

Rvv: Vlaams Ecologisch Netwerk



Rvv: Speciale beschermingszones natuur



Dossier: 00-01-6824/009

Beschermd onroerend erfgoed



Dossier: 00-01-6824/009

Detailkaarten beschermd onroerend erfgoed

Detailkaarten beschermd onroerend erfgoed pagina 1

Beschermd archeologische sites



Beschermd archeologische site

Beschermd cultuurhistorische landschappen



Beschermd landschap

Dossier: 00-01-6824/009

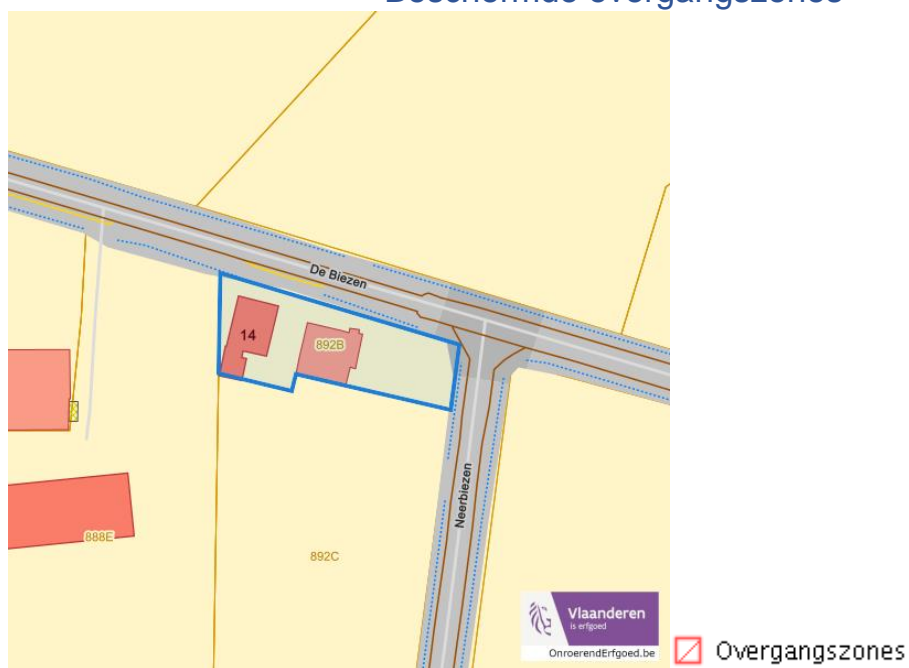
De Biezen 14, 2370 Arendonk

Detailkaarten beschermd onroerend erfgoed pagina 2

Beschermd monumenten



Beschermd overgangszones




Dossier: 00-01-6824/009

De Biezen 14, 2370 Arendonk

Detailkaarten beschermd onroerend erfgoed pagina 3

Beschermdde stads en dorpsgezichten



 Beschermd stads- en dorpsgezicht

Dossier: 00-01-6824/009

Vastgestelde inventarissen

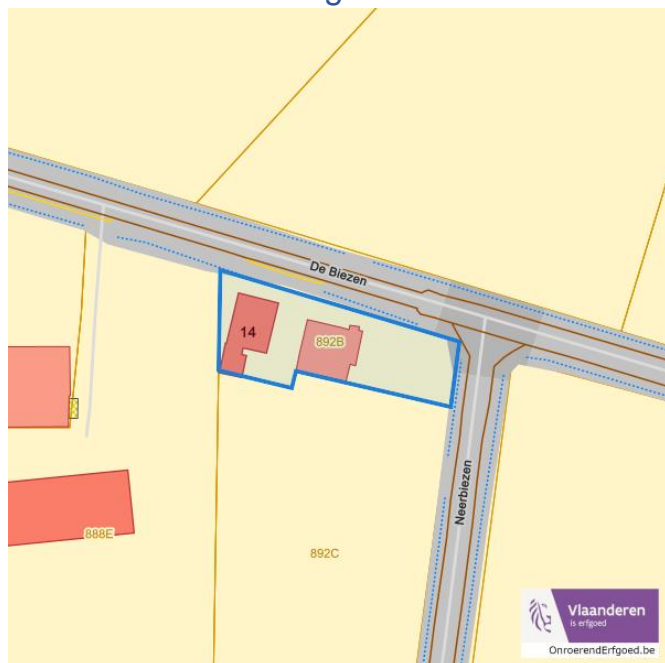


Dossier: 00-01-6824/009

Detailkaarten vastgestelde inventarissen

Detailkaarten vastgestelde inventaris pagina 1

Vastgestelde inventaris: Archeologische zones

 Vastgestelde afgebakende archeologische zone

Vastgestelde inventaris: Bouwkundig erfgoed

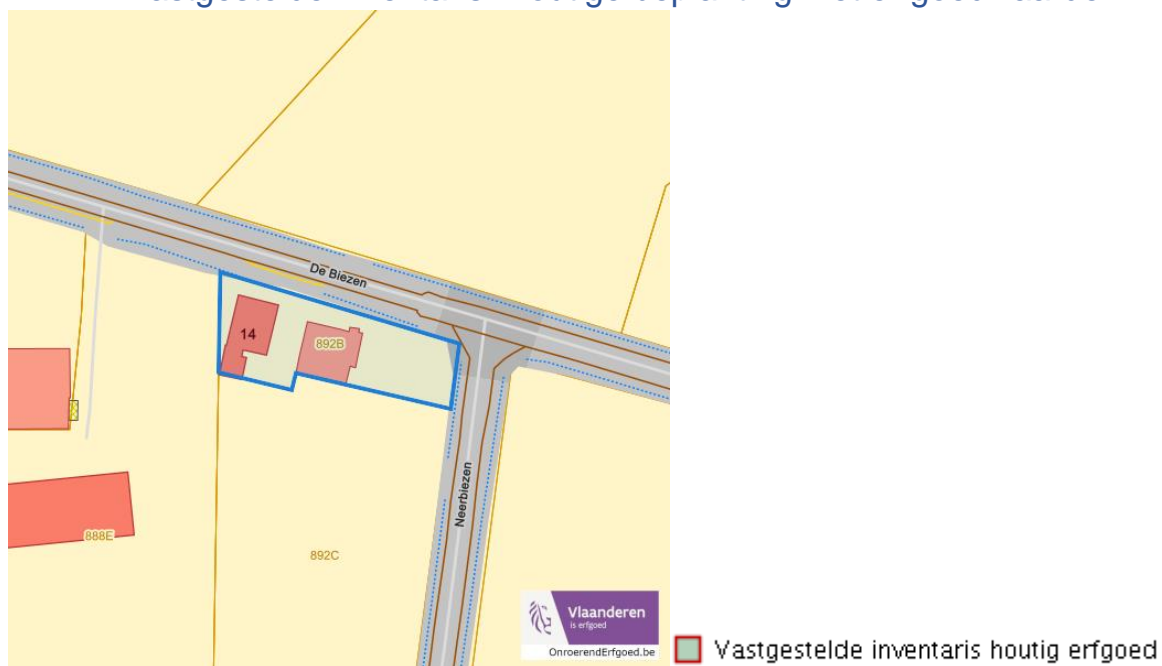
 Item uit de vastgestelde inventaris bouwkundig erfgoed

Dossier: 00-01-6824/009

De Biezen 14, 2370 Arendonk

Detailkaarten vastgestelde inventaris pagina 2

Vastgestelde inventaris: Houtige beplanting met erfgoedwaarde



Vastgestelde inventaris: Historische tuinen en parken

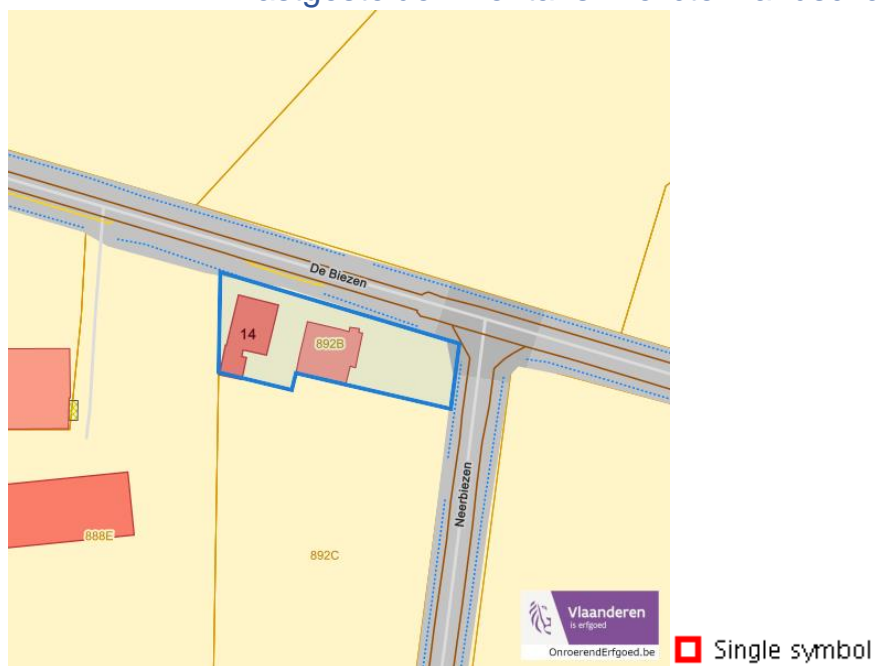


Dossier: 00-01-6824/009

De Biezen 14, 2370 Arendonk

Detailkaarten vastgestelde inventaris pagina 3

Vastgestelde inventaris: Relicten landschapsatlas



Dossier: 00-01-6824/009

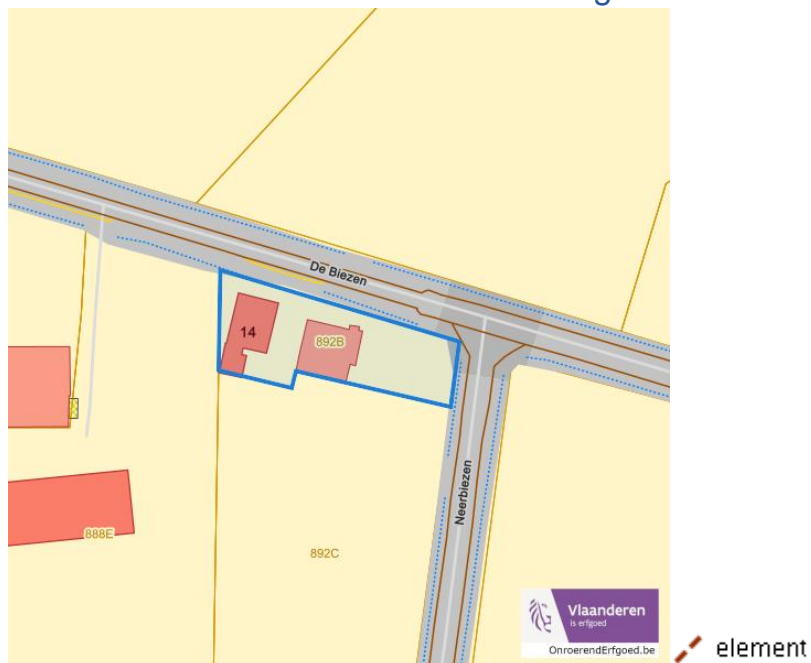
Wetenschappelijke inventarissen



Dossier: 00-01-6824/009

Detailkaarten wetenschappelijke inventarissen

Detailkaarten wetenschappelijke inventarissen pagina 1

Bouwkundige elementen**Archeologische gehelen**

Dossier: 00-01-6824/009

De Biezen 14, 2370 Arendonk

Detailkaarten wetenschappelijke inventarissen pagina 2

Landschappelijke elementen



Landschappelijke gehelen



Dossier: 00-01-6824/009

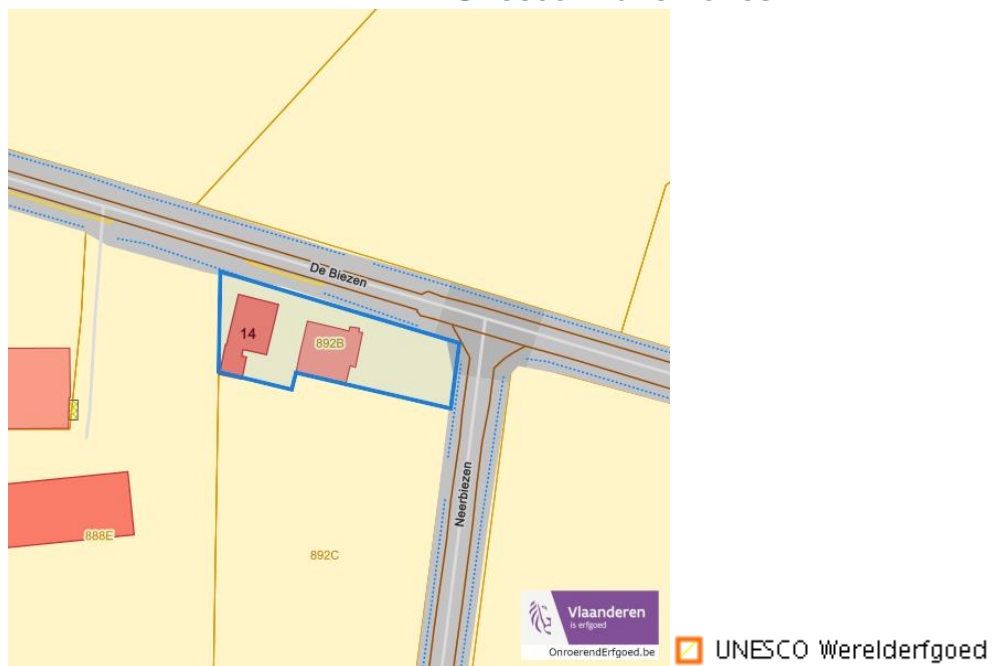
Unesco werelderfgoed



Dossier: 00-01-6824/009

Detailkaarten Unesco werelderfgoed

Unesco: Bufferzones

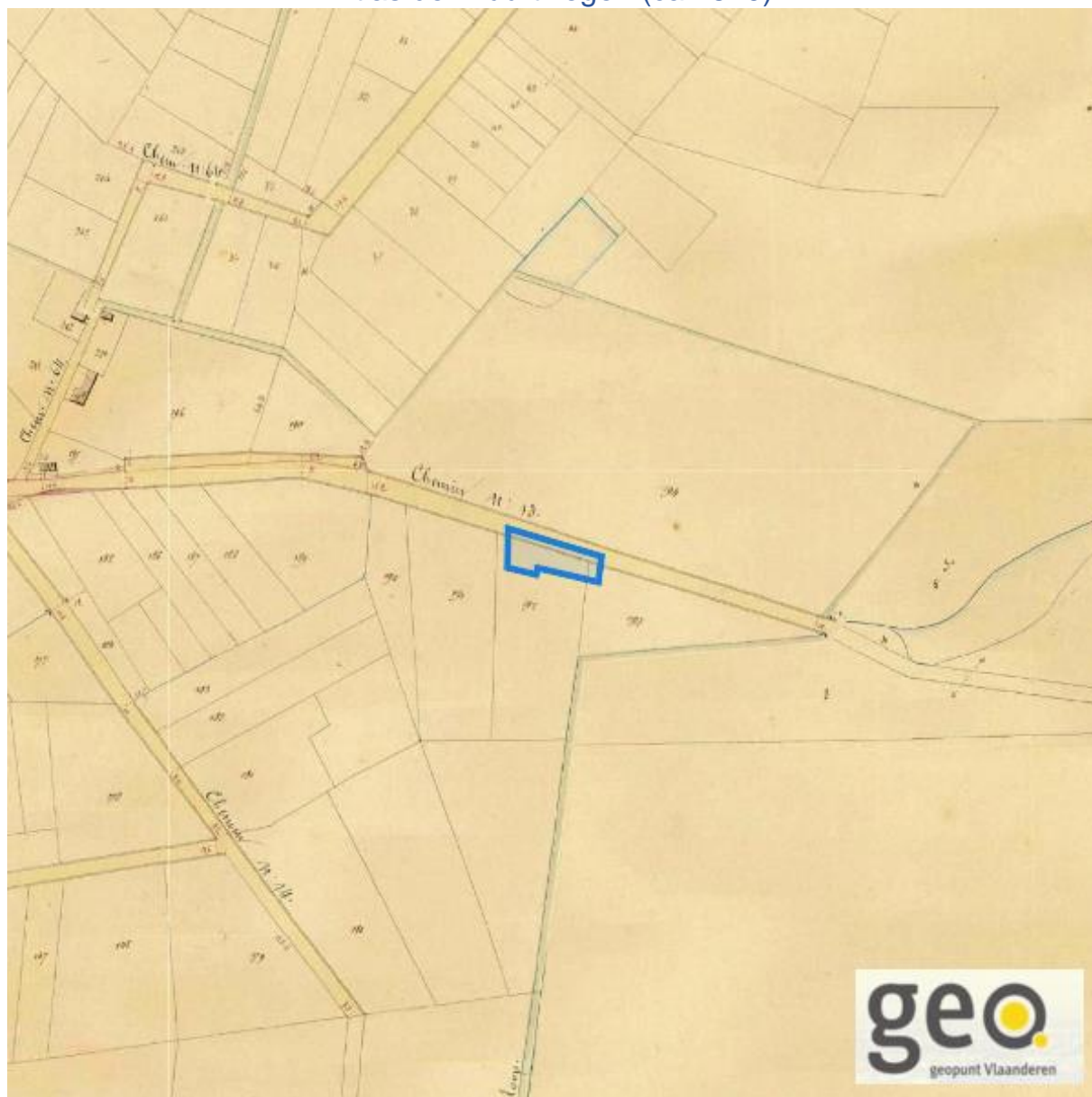


Unesco: Kernzones



Historische kaarten

Atlas der Buurtwegen (ca 1840)



www.geopunt.be

Dossier: 00-01-6824/009

Document: DC à la carte - VLANED - DC
Kaarten: 07/05/2024 - 0b4tg14sw1wafjq5xc2edq11wn3qivquaxtzc05

 Wonen

Woningkwaliteit



Conformiteitsattest gemeente beperkte duurtijd



Dossier: 00-01-6824/009

De Biezen 14, 2370 Arendonk

Conformiteitsattest gemeente verplicht



Dossier: 00-01-6824/009