

DC à la carte



Neerbiesen, 2370 Arendonk
13001B0897/00A000

[Locatie](#)

[Omgeving](#)

[Kadaster](#)

[Gewestplan](#)

[Water](#)

[Natuur](#)

[Recht van voorkoop](#)

[Beschermd onroerend erfgoed](#)

[Vastgestelde inventarissen](#)

[Wetenschappelijke inventarissen](#)

[Unesco werelderfgoed](#)

[Historische kaarten](#)

[Wonen](#)

Dossier: 00-01-6824/009

Locatie



Dossier: 00-01-6824/009

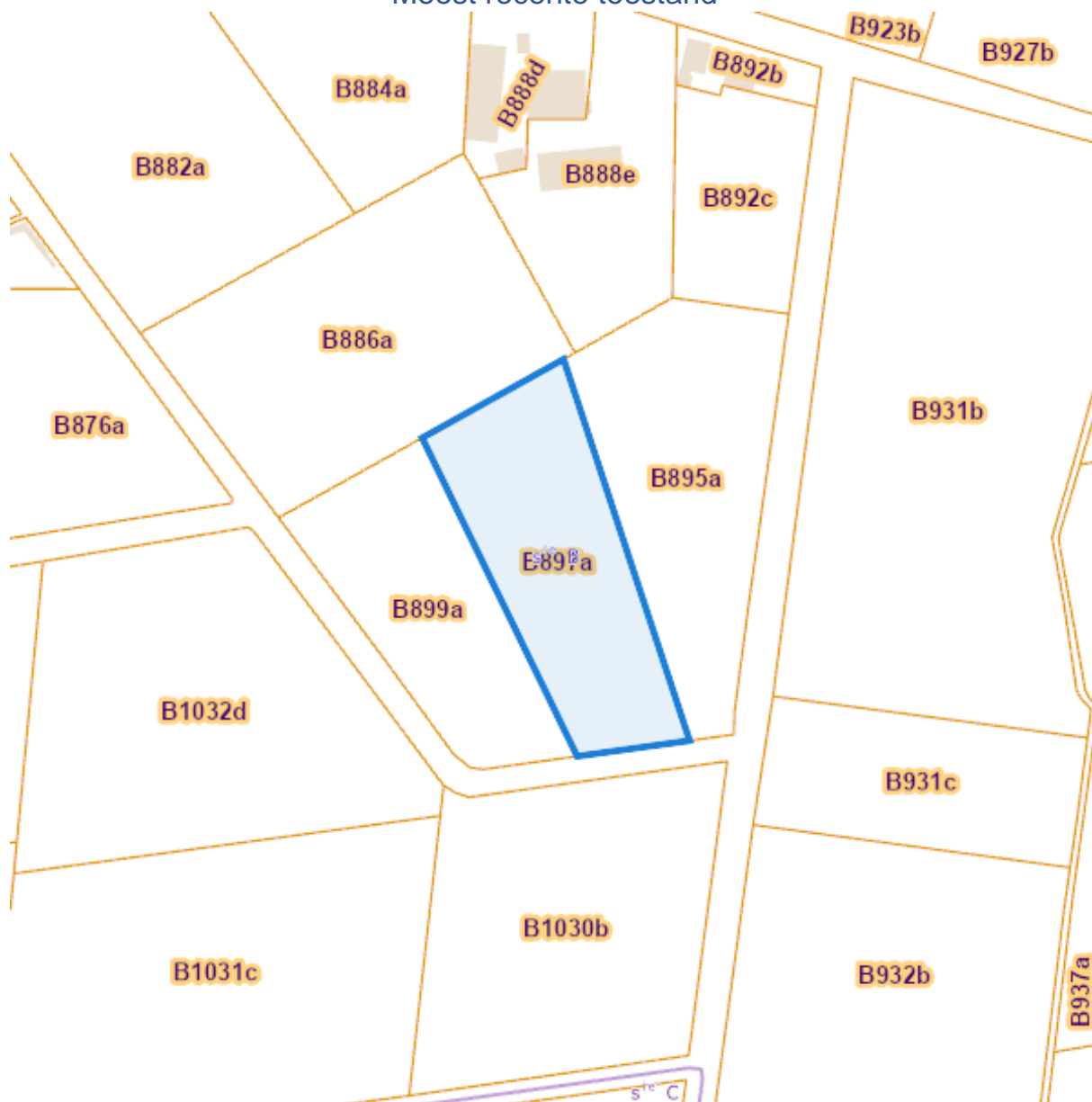
Document: DC à la carte - VLANED - DC
Kaarten: 07/05/2024 - gf0vklko4os7y8j5t4gqjsza8w3k811488lx38q8

Omgeving



Kadaster

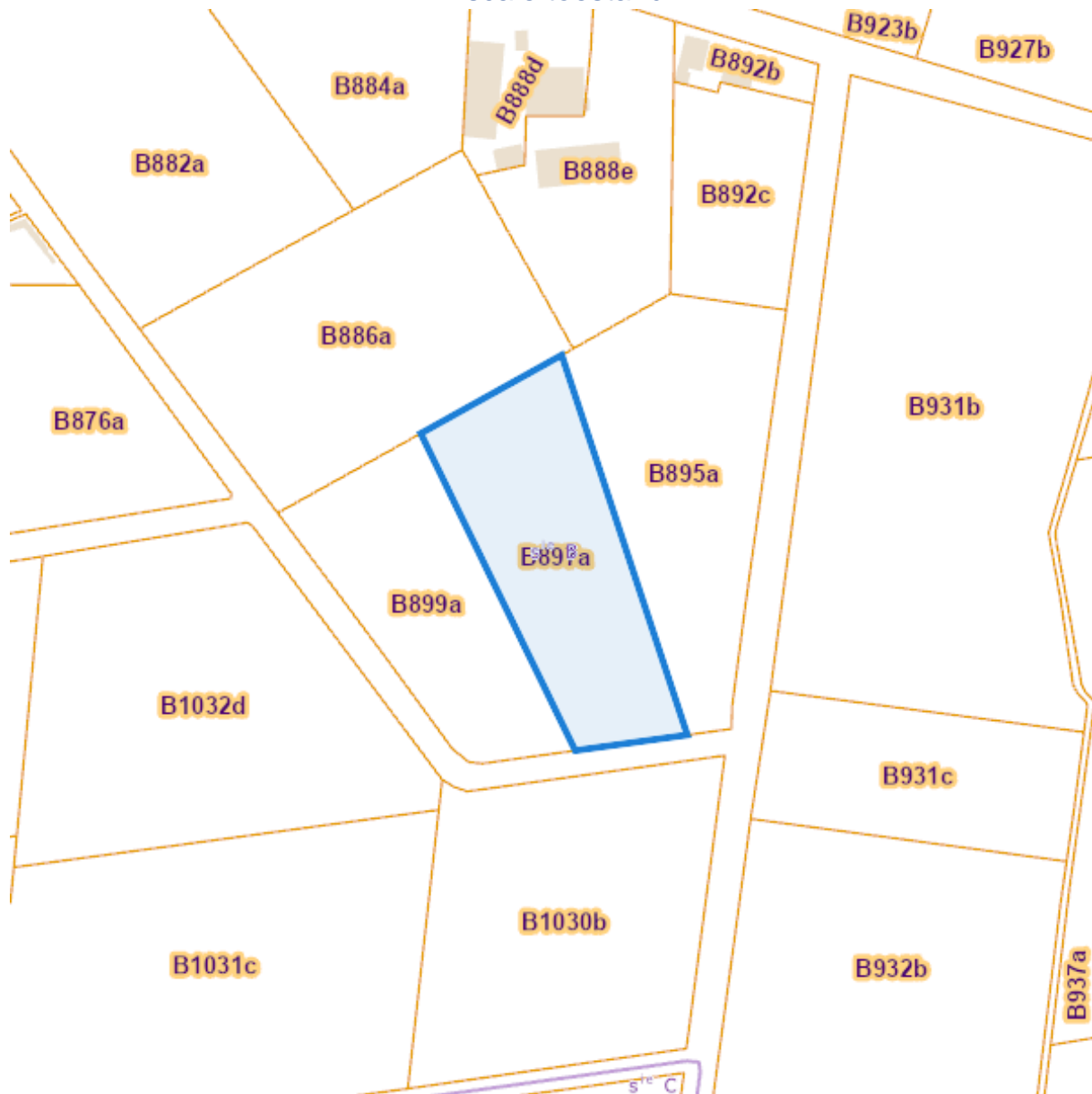
Meest recente toestand



eservices.minfin.fgov.be

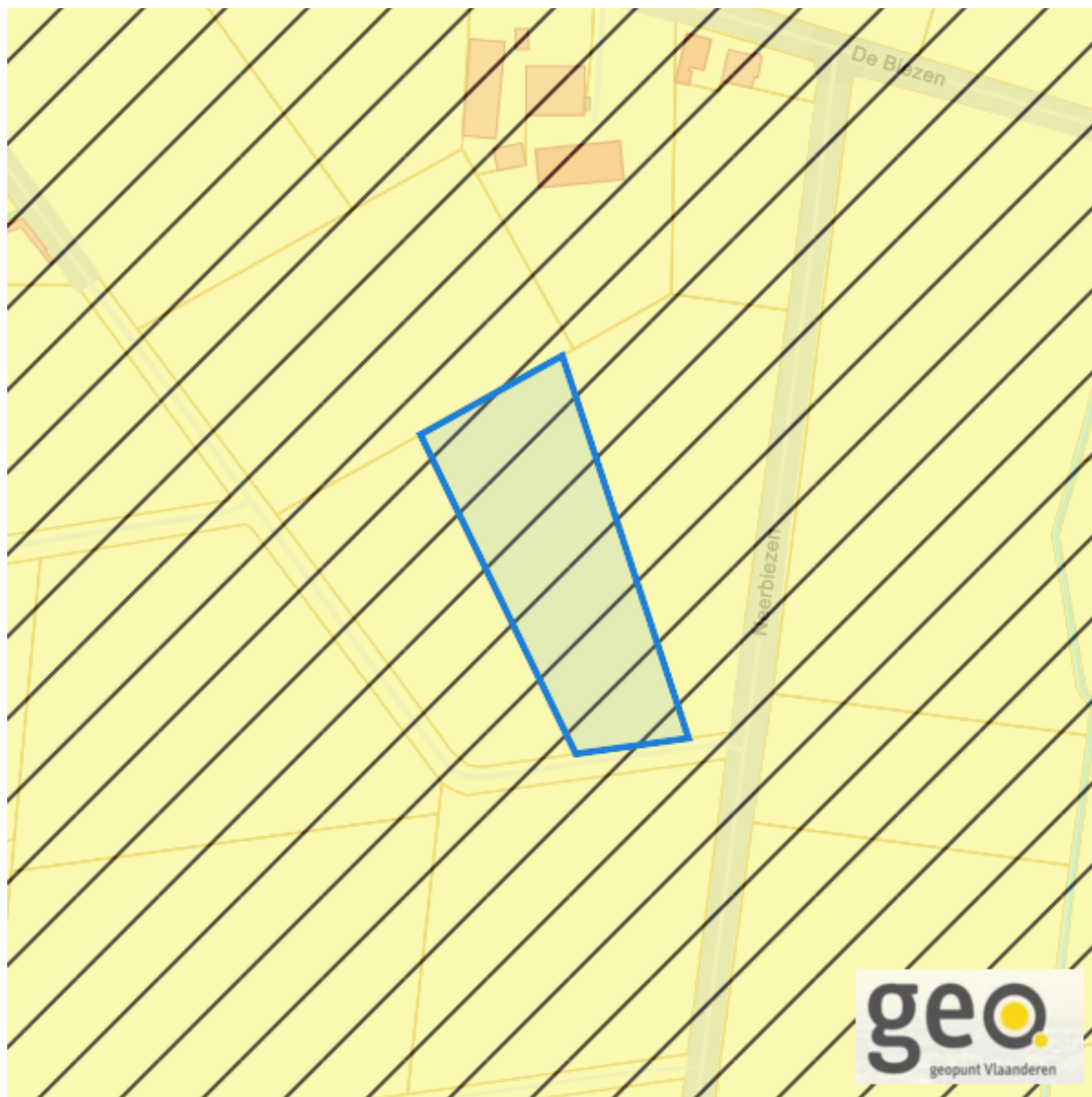
Dossier: 00-01-6824/009

Fiscale toestand



eservices.minfin.fgov.be

Gewestplan



www.geopunt.be
[Gewestplan legende](#)

Dossier: 00-01-6824/009

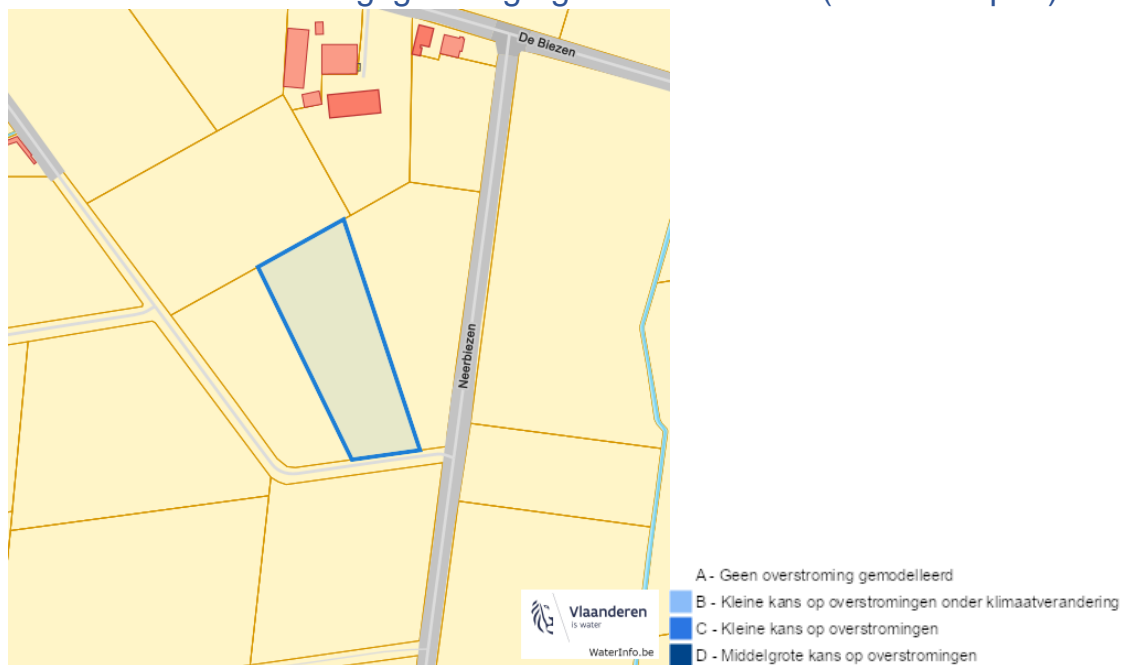
Document: DC à la carte - VLANED - DC
Kaarten: 07/05/2024 - gf0vklko4os7y8j5t4gqjsza8w3k811488lx38q8

Water

Overstromingsgevoelige gebieden pluviaal (door hevige neerslag)

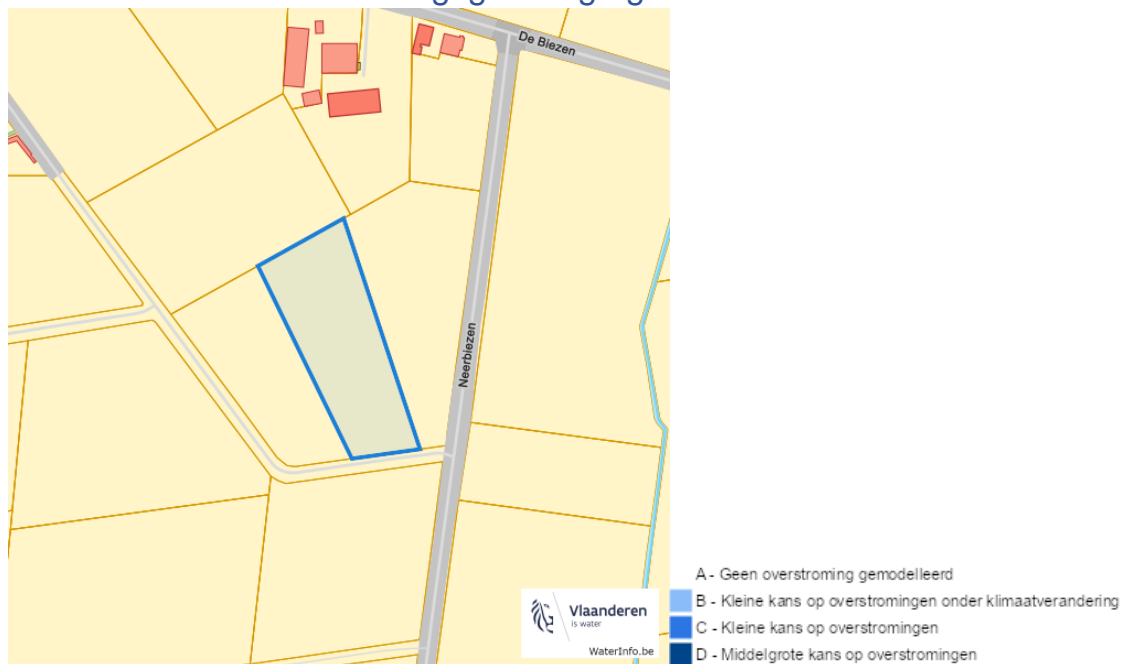


Overstromingsgevoelige gebieden fluviaal (uit waterlopen)

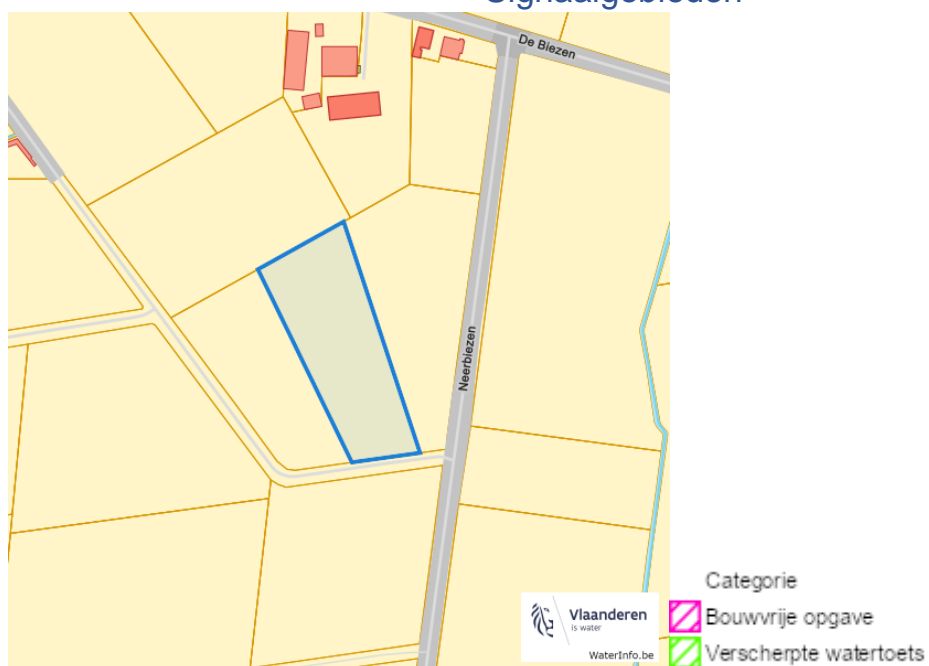


Neerbiesen, 2370 Arendonk

Overstromingsgevoelige gebieden vanuit de zee

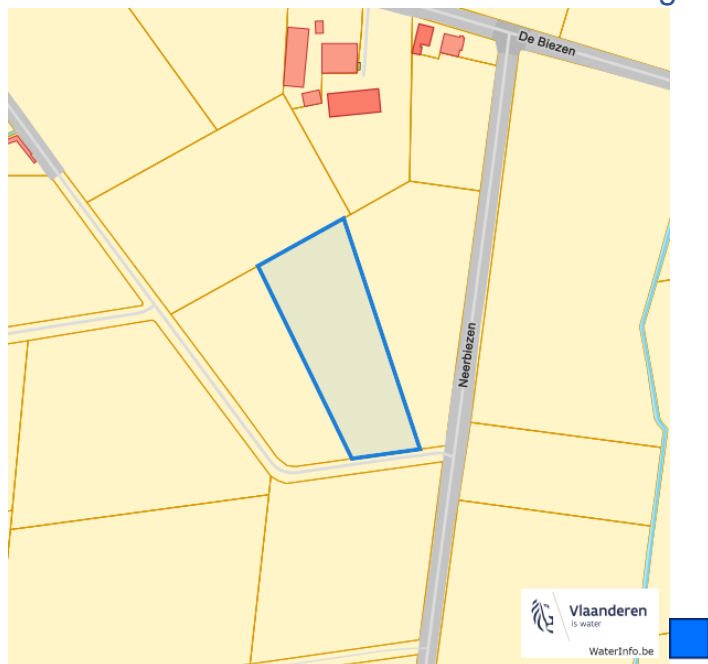


Signaalgebieden

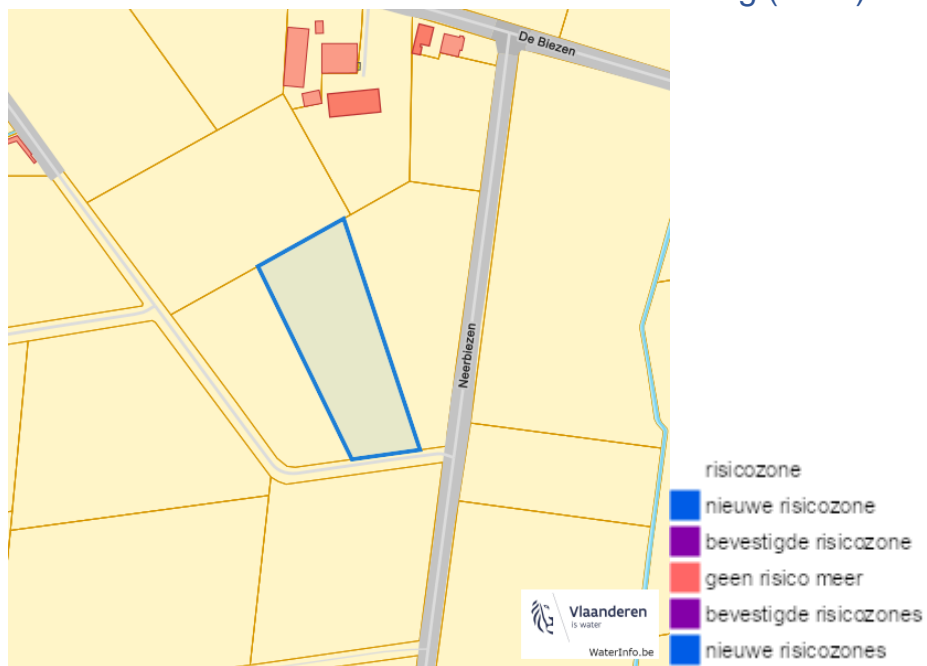


Dossier: 00-01-6824/009

Recent overstromde gebieden (2017)

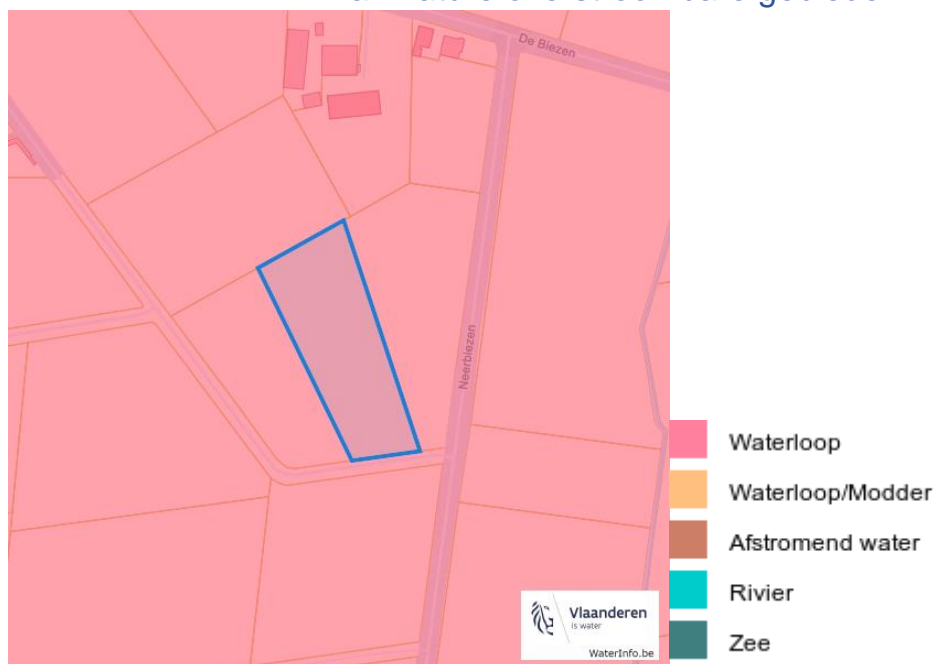


Risicozones overstrooming (2017)



Neerbiesen, 2370 Arendonk

Van nature overstroombare gebieden

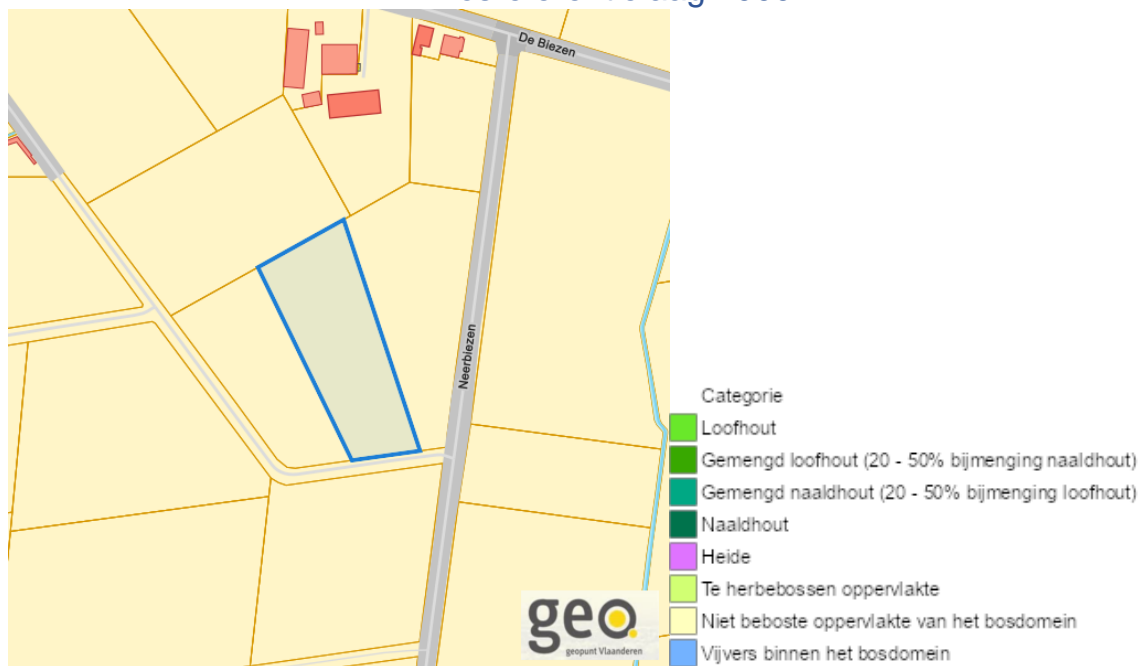


Dossier: 00-01-6824/009

Document: DC à la carte - VLANED - DC
Kaarten: 07/05/2024 - gf0vklko4os7y8j5t4gqjsza8w3k811488lx38q8

Natuur

Bosreferentielaag 2000



www.geopunt.be

Groenkaart Vlaanderen (2021)

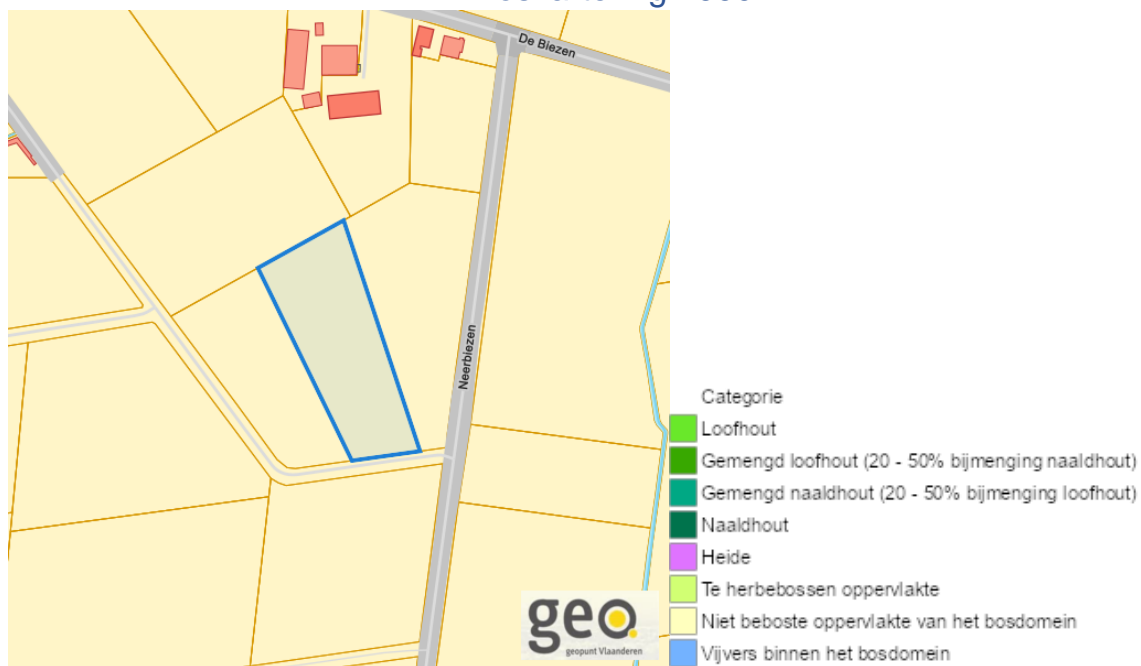


www.geopunt.be

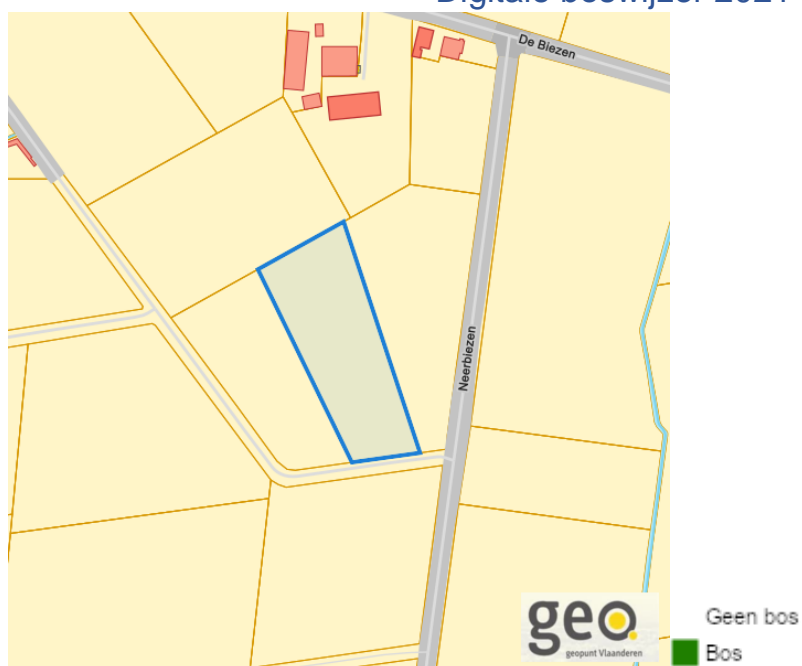
Dossier: 00-01-6824/009

Neerbiesen, 2370 Arendonk

Boskartering 1990

www.geopunt.be

Digitale boswijzer 2021

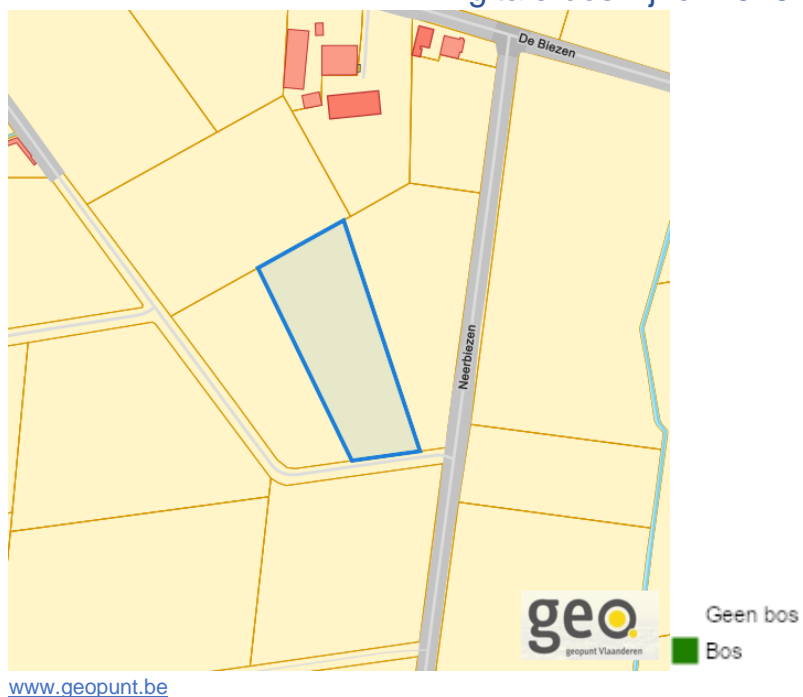
www.geopunt.be

Dossier: 00-01-6824/009

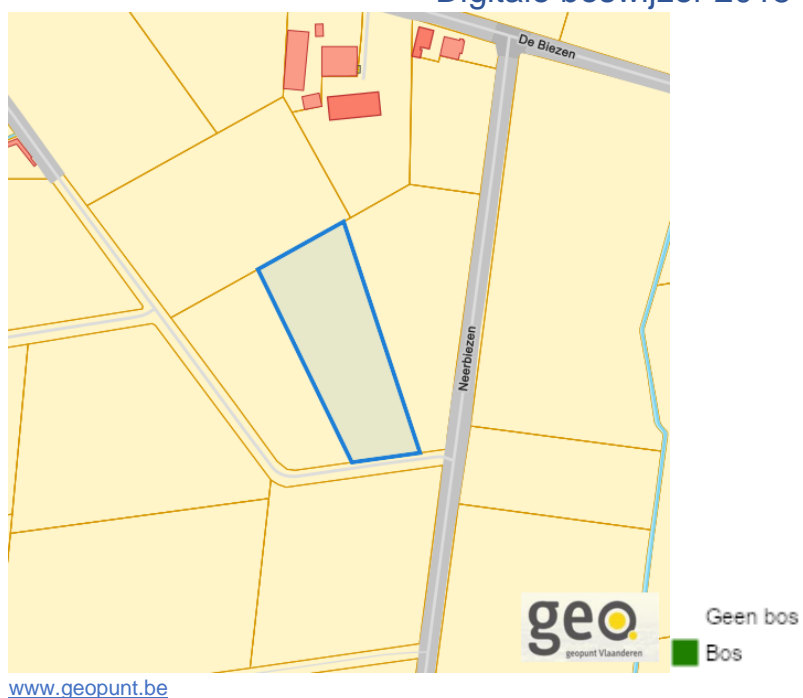
Document: DC à la carte - VLANED - DC
 Kaarten: 07/05/2024 - gf0vklko4os7y8j5t4gqisza8w3k811488lx38q8

Neerbiesen, 2370 Arendonk

Digitale boswijzer 2018



Digitale boswijzer 2015

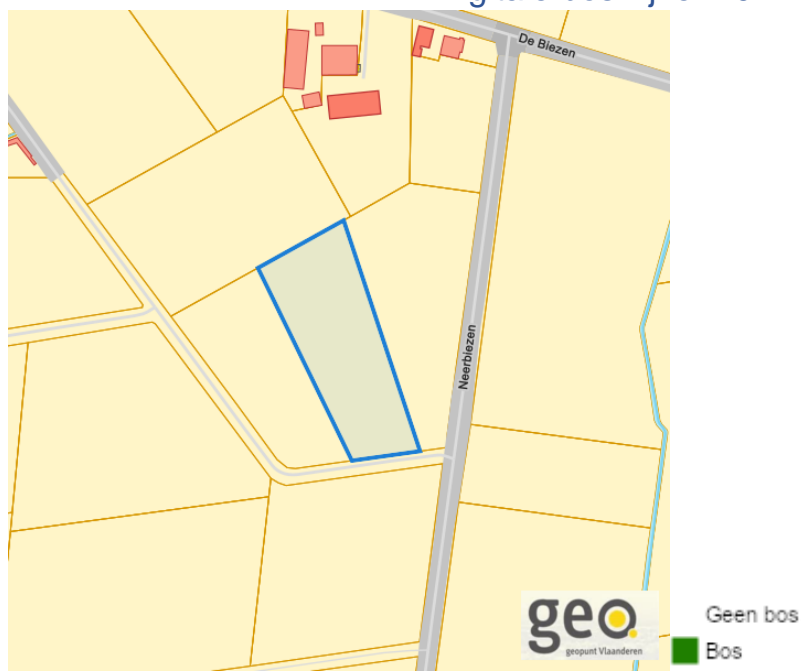


Dossier: 00-01-6824/009

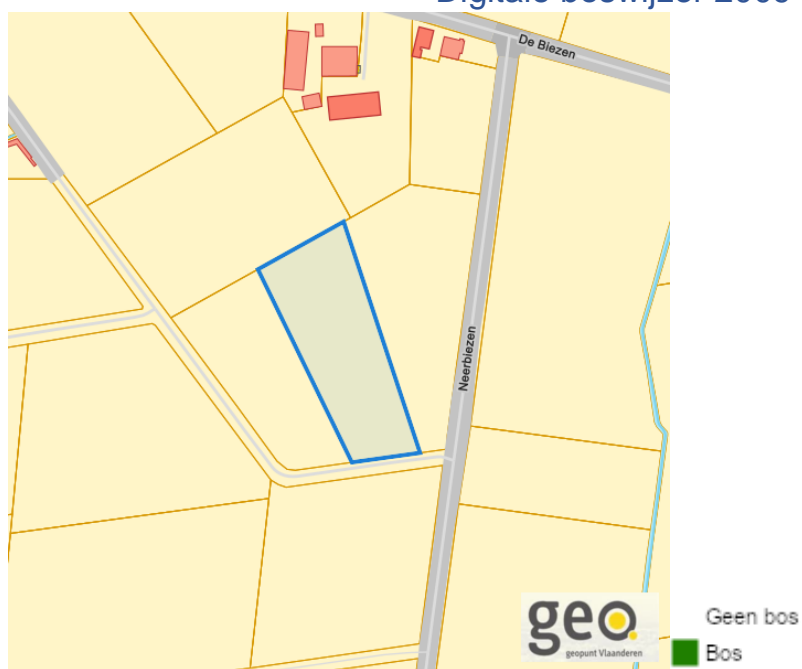
Document: DC à la carte - VLANED - DC
Kaarten: 07/05/2024 - gf0vklko4os7y8j5t4gqjsza8w3k811488lx38q8

Neerbiesen, 2370 Arendonk

Digitale boswijzer 2012

www.geopunt.be

Digitale boswijzer 2009

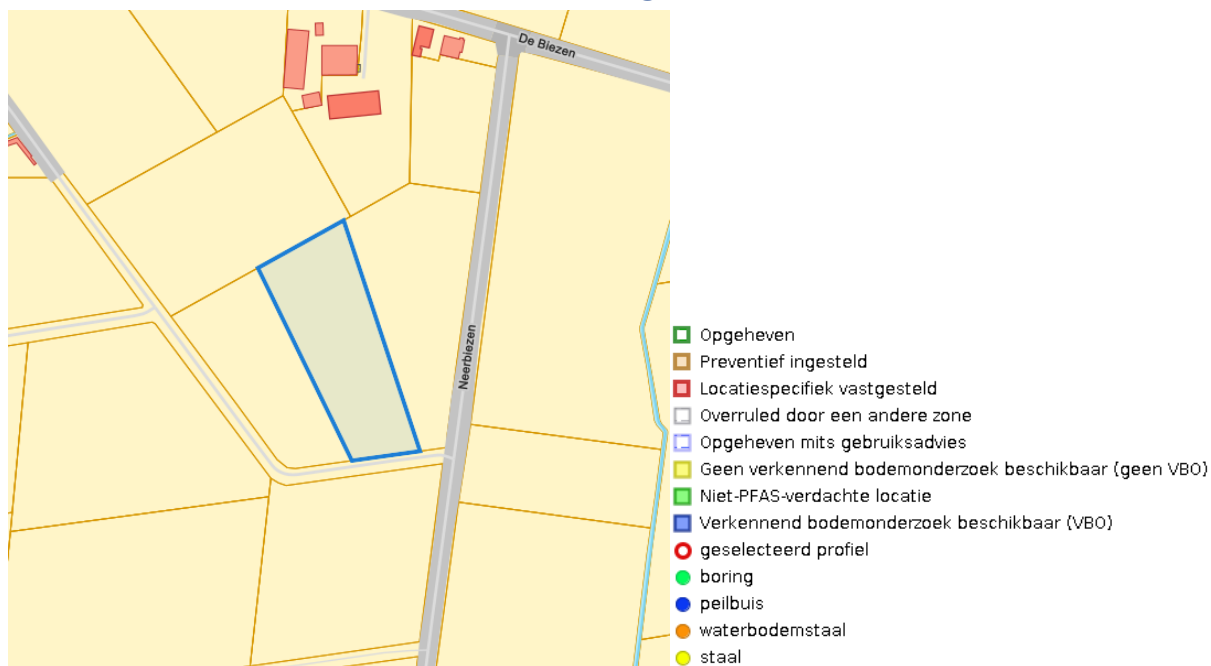
www.geopunt.be

Dossier: 00-01-6824/009

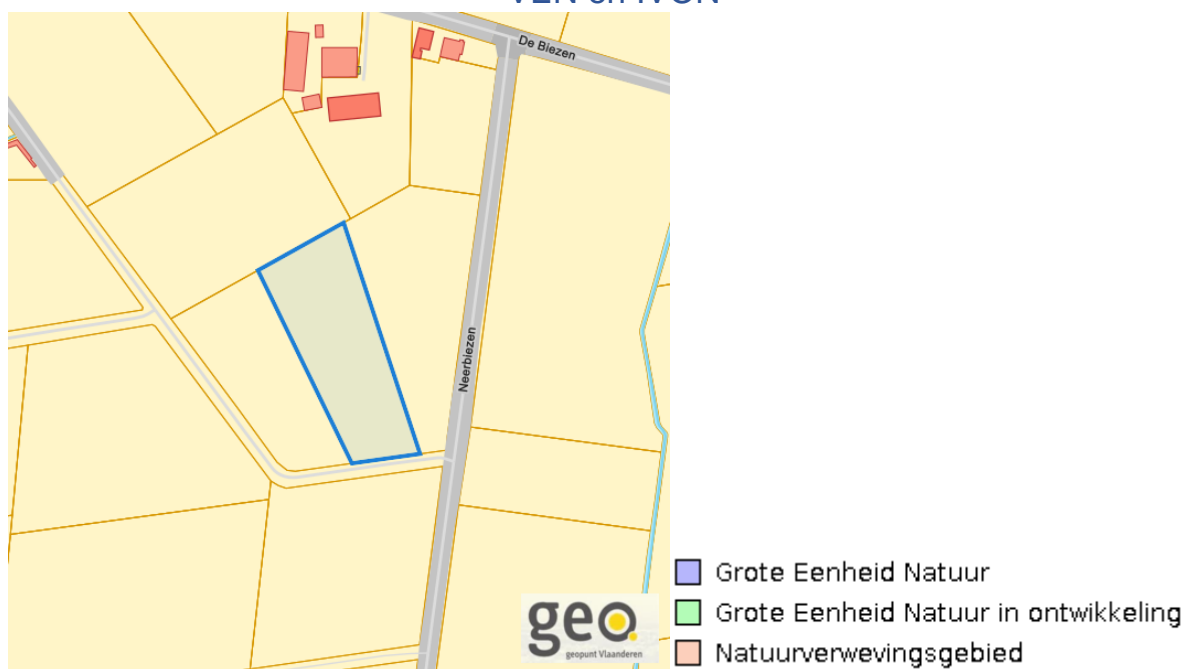
Document: DC à la carte - VLANED - DC
Kaarten: 07/05/2024 - gf0vklko4os7y8j5t4gqjsza8w3k811488lx38q8

Neerbiesen, 2370 Arendonk

PFAS



VEN en IVON



www.geopunt.be

Dossier: 00-01-6824/009

Document: DC à la carte - VLANED - DC
Kaarten: 07/05/2024 - gf0vklko4os7y8j5t4gqjsza8w3k811488lx38q8

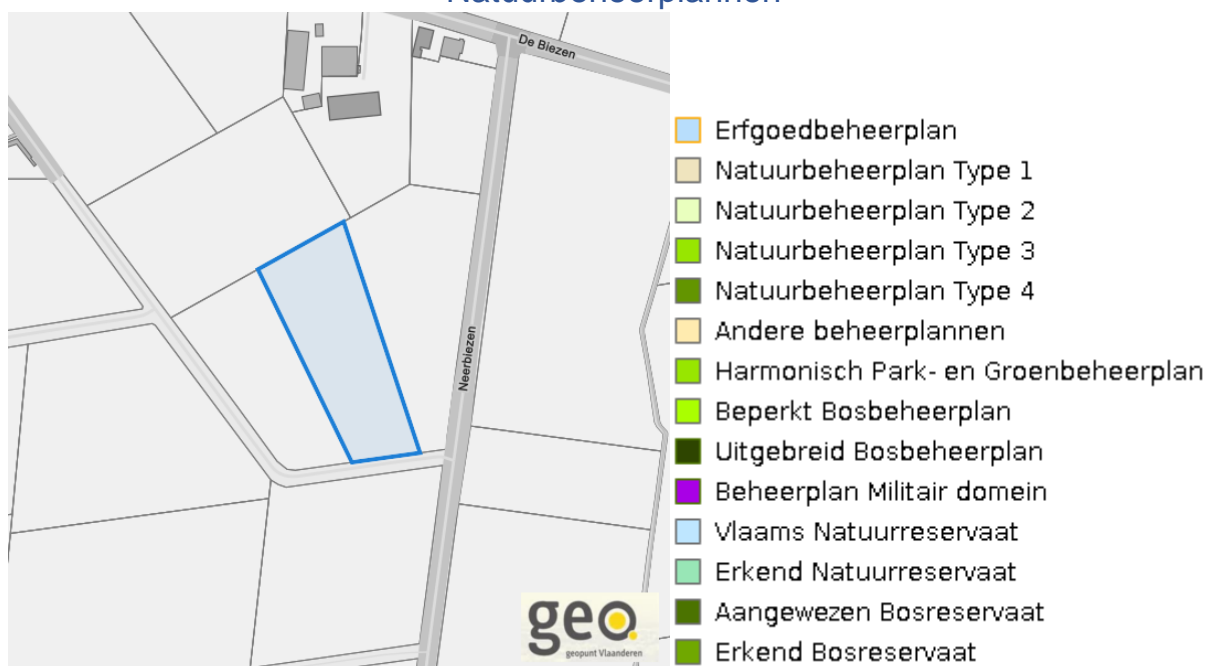
Neerbiesen, 2370 Arendonk

Jachtterreinen



www.geopunt.be

Natuurbeheerplannen

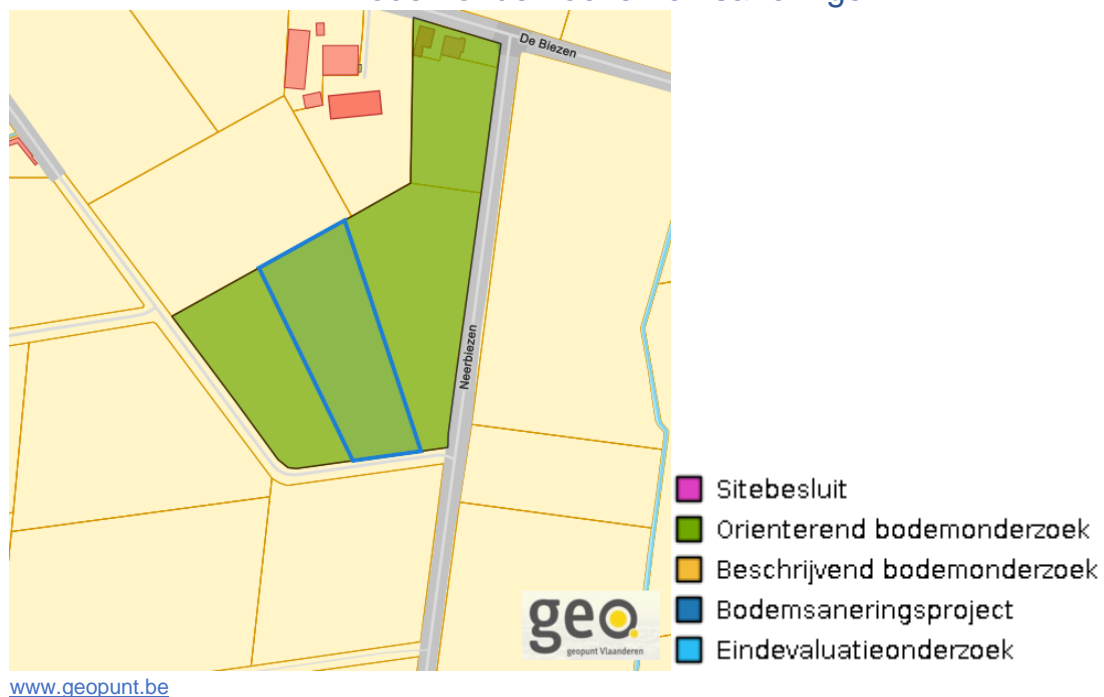


www.geopunt.be

Dossier: 00-01-6824/009

Neerbiesen, 2370 Arendonk

Bodemonderzoeken en saneringen

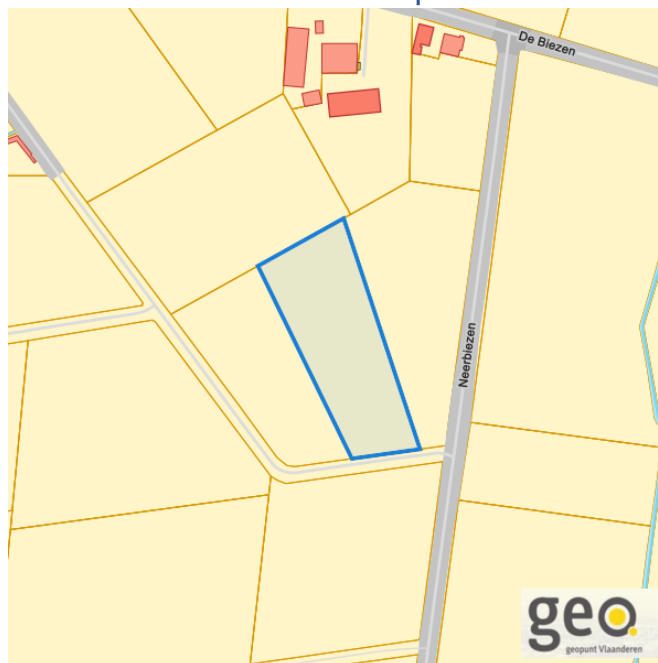


Dossier: 00-01-6824/009

Document: DC à la carte - VLANED - DC
Kaarten: 07/05/2024 - gf0vklko4os7y8j5t4gqisza8w3k811488lx38q8

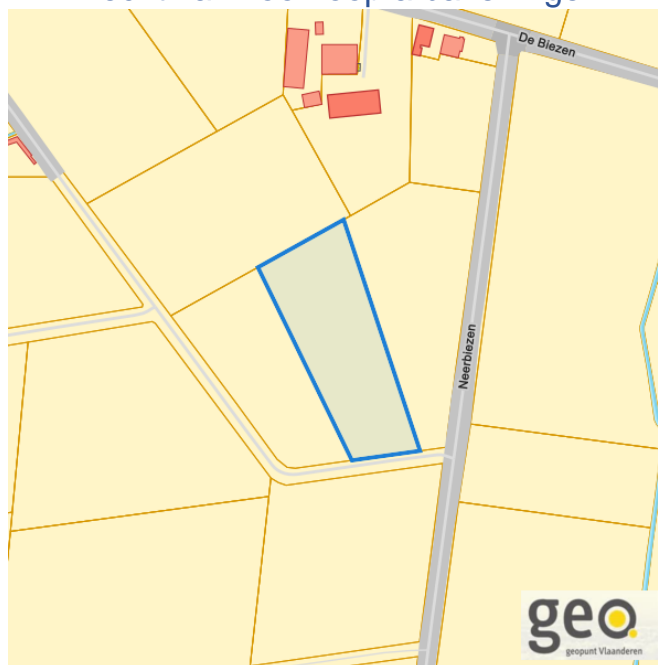
Recht van voorkoop

Vlaams voorkooprecht



www.geopunt.be

Recht van voorkoop afbakening

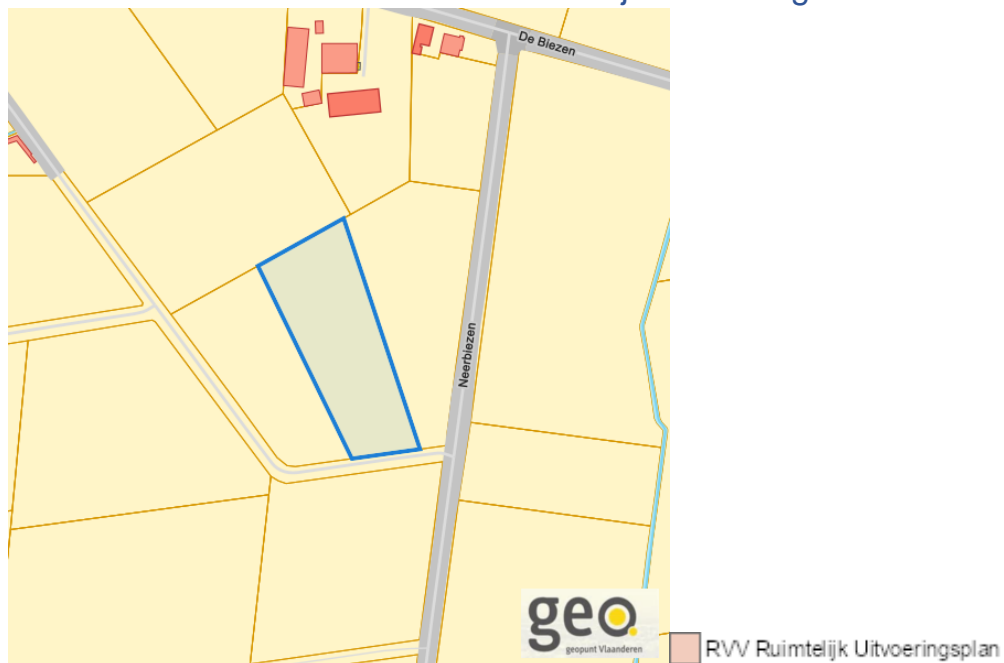
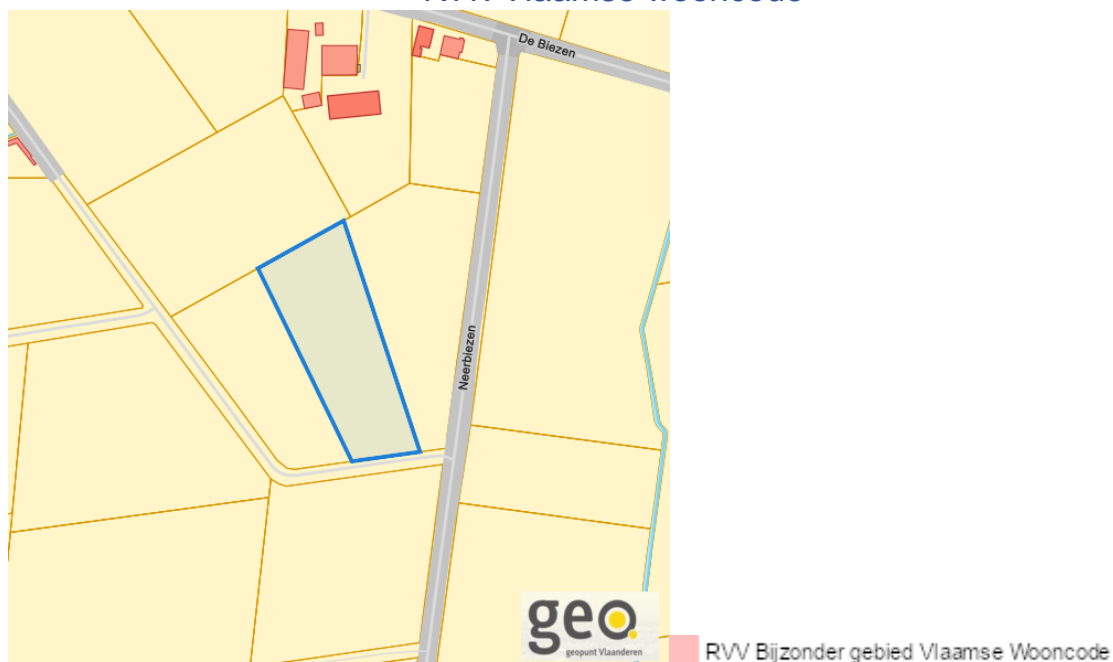


www.geopunt.be

Dossier: 00-01-6824/009

Detailkaarten recht van voorkoop

Detailkaarten recht van voorkoop pagina 1

Rvv: Ruimtelijke ordening**Rvv: Vlaamse wooncode**

Dossier: 00-01-6824/009

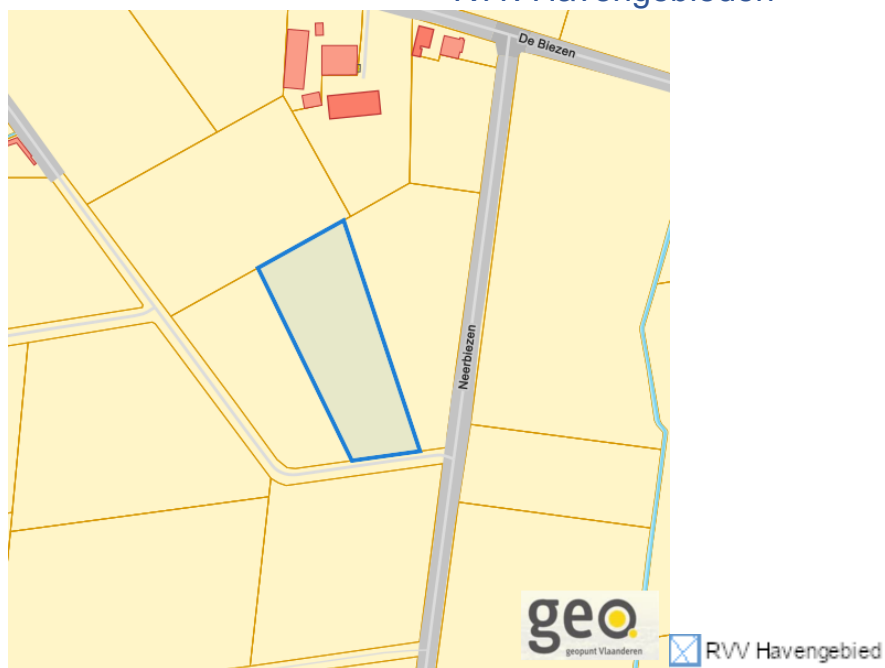
Neerbiesen, 2370 Arendonk

Detailkaarten recht van voorkoop pagina 2

Rvv: Ruilverkaveling



Rvv: Havengebieden



Dossier: 00-01-6824/009

Neerbiesen, 2370 Arendonk

Detailkaarten recht van voorkoop pagina 3

Rvv: de Vlaamse waterweg



Rvv: Complexe Projecten

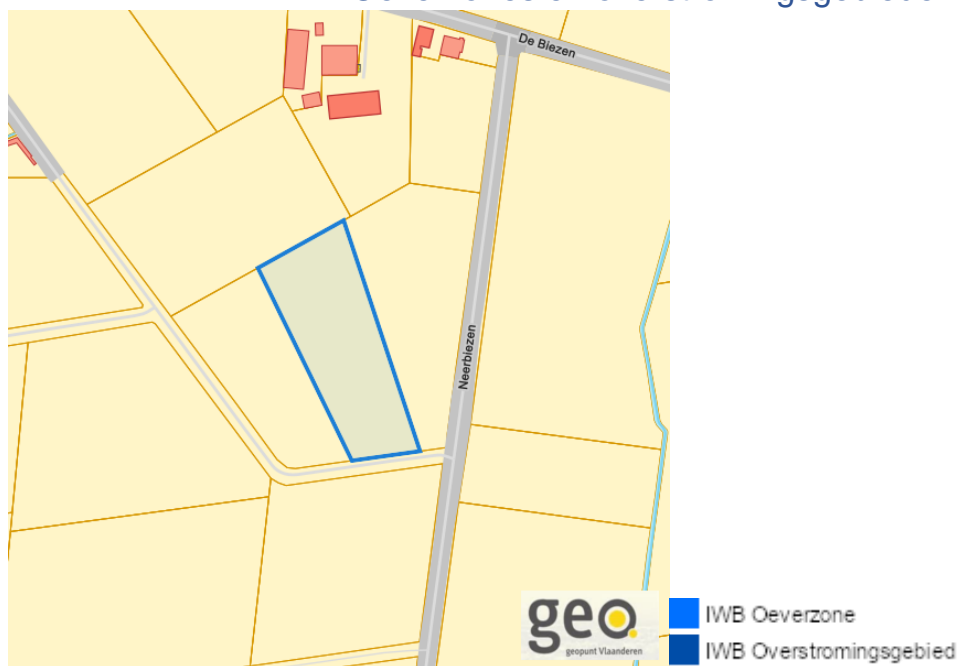


Dossier: 00-01-6824/009

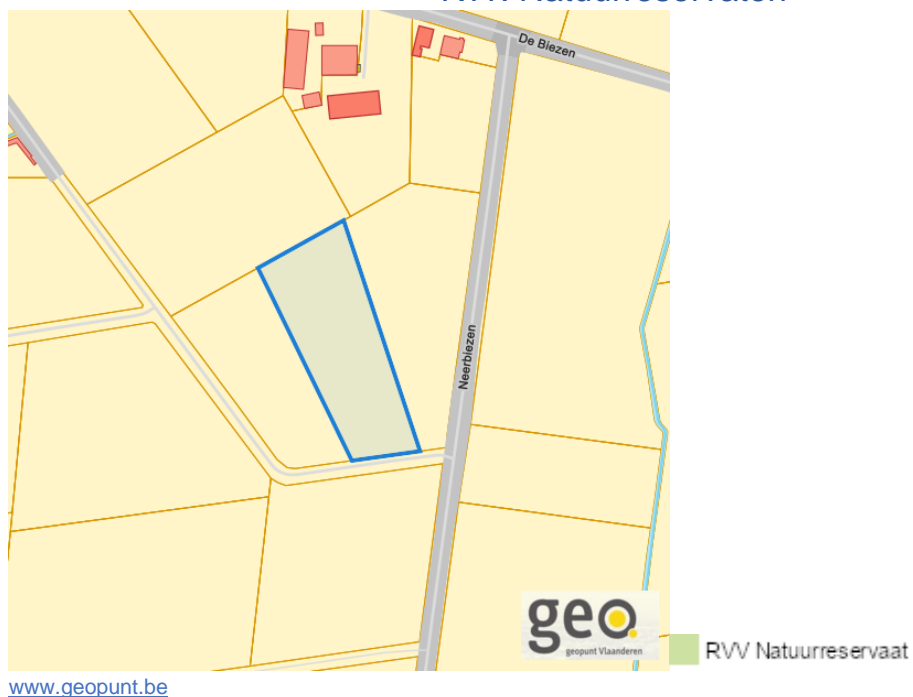
Neerbiesen, 2370 Arendonk

Detailkaarten recht van voorkoop pagina 4

Rvw: Oeverzones en overstromingsgebieden



Rvw: Natuurreservaten

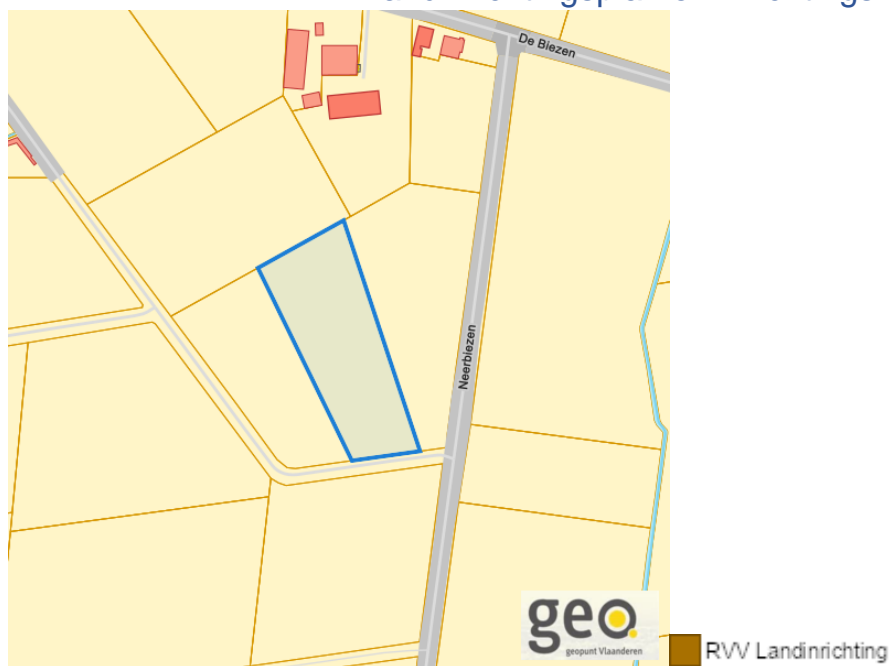


Dossier: 00-01-6824/009

Neerbiesen, 2370 Arendonk

Detailkaarten recht van voorkoop pagina 5

Rvv: Landinrichtingsplan en inrichtingsnota



Rvv: Natuurinrichtingsprojecten

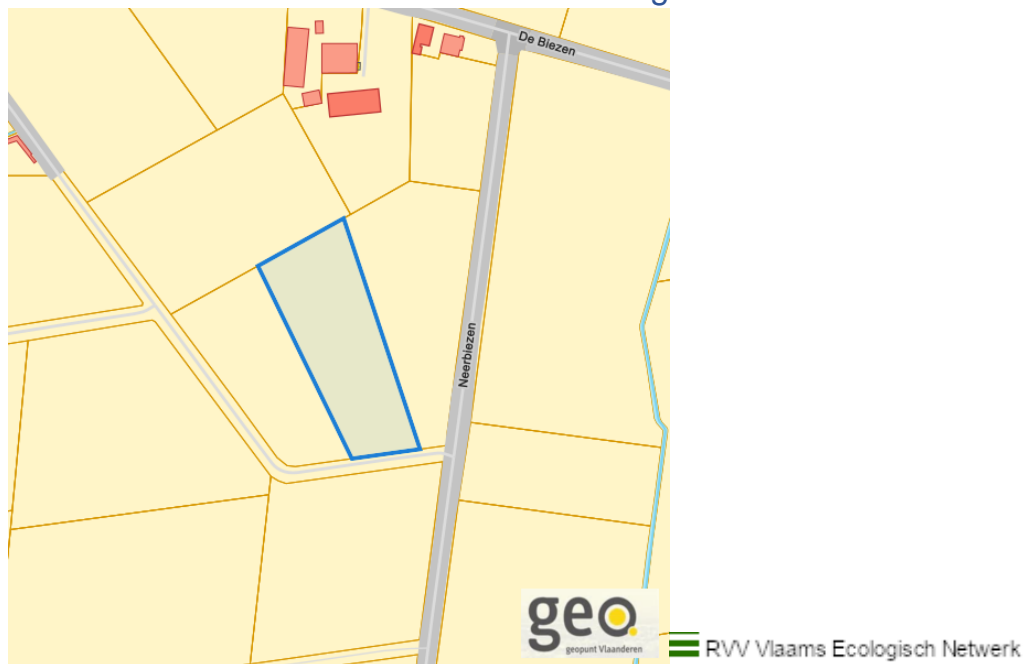


Dossier: 00-01-6824/009

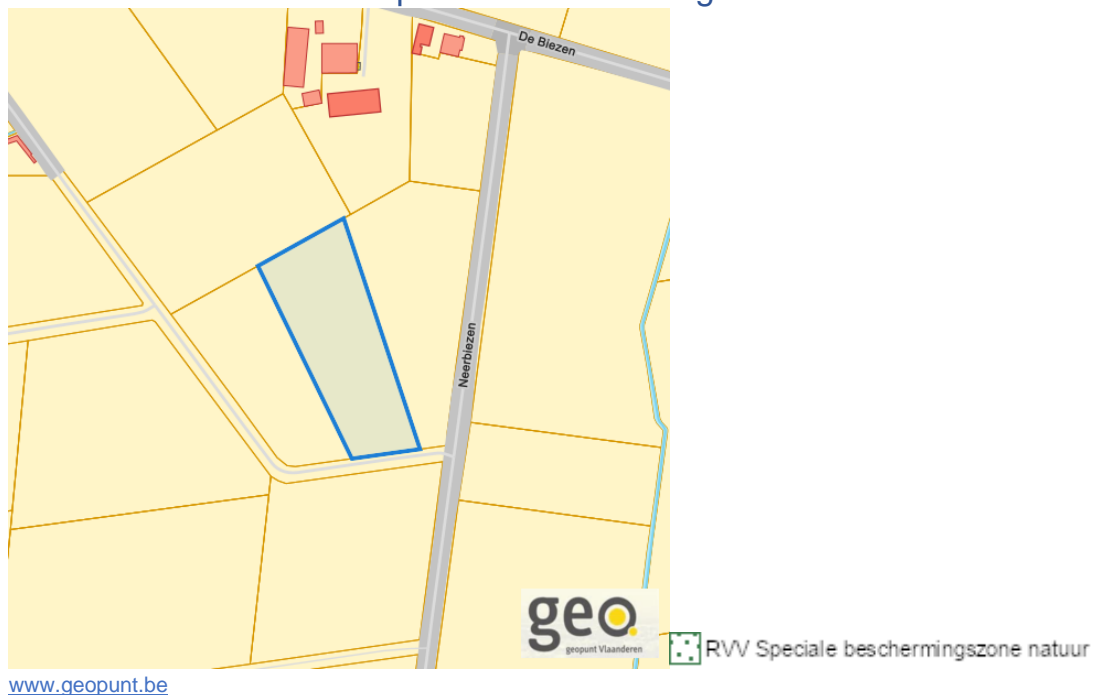
Neerbiesen, 2370 Arendonk

Detailkaarten recht van voorkoop pagina 6

Rvv: Vlaams Ecologisch Network

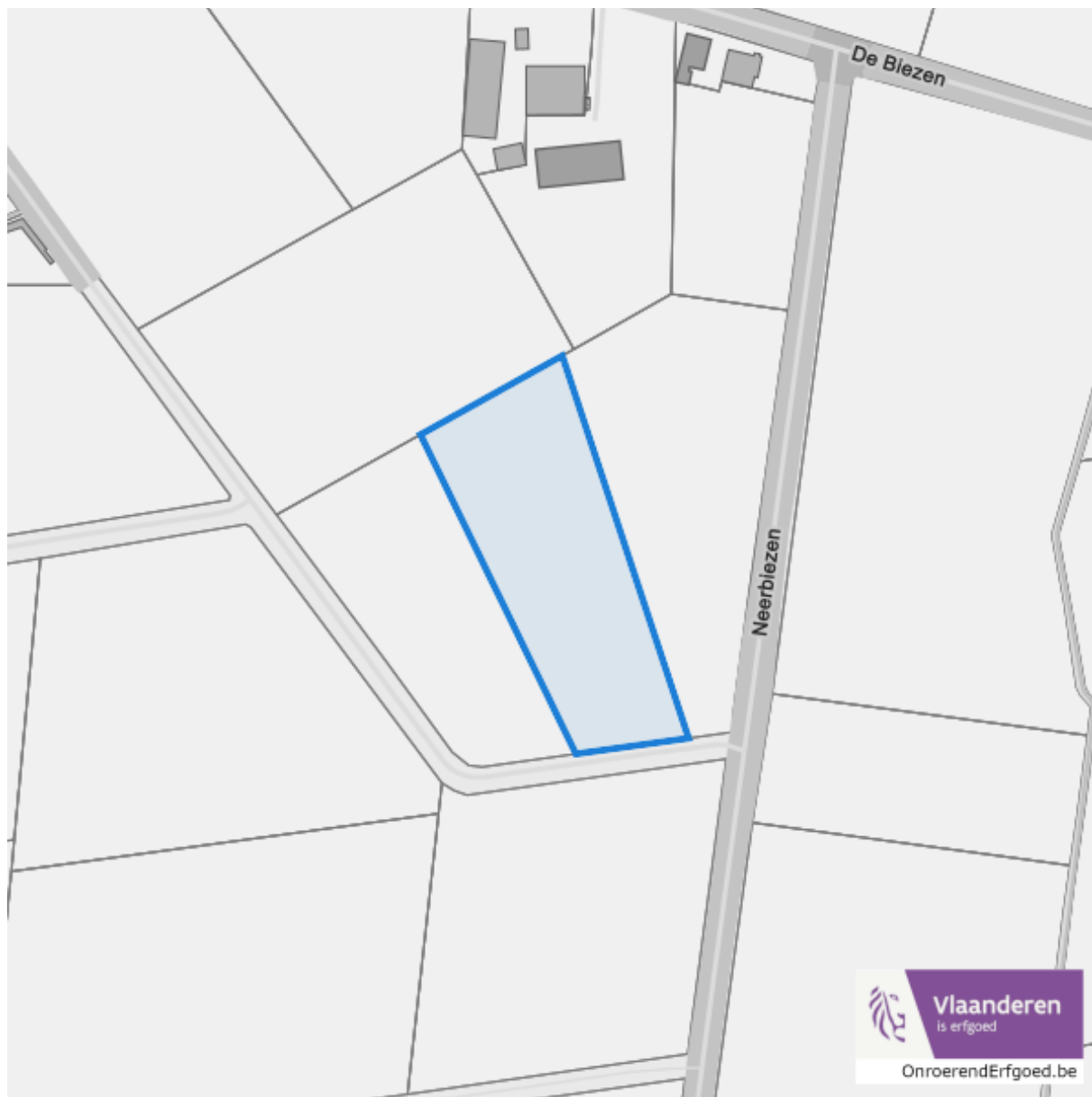


Rvv: Speciale beschermingszones natuur



Dossier: 00-01-6824/009

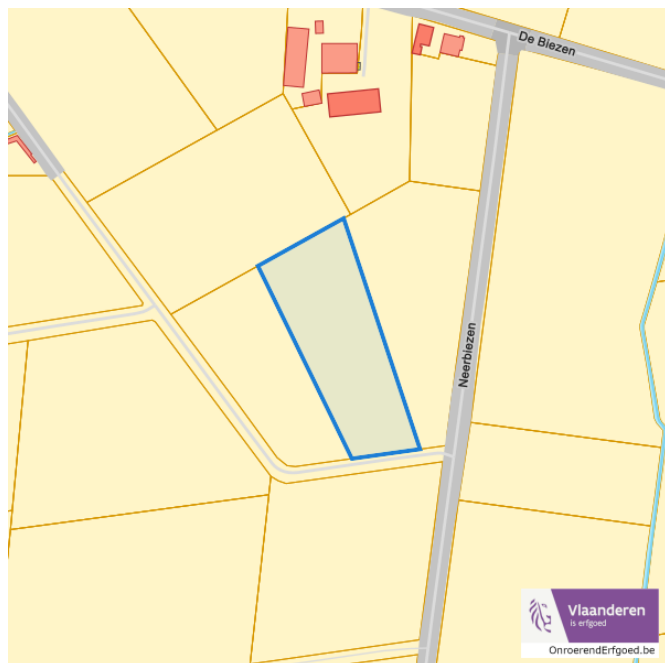
Beschermd onroerend erfgoed



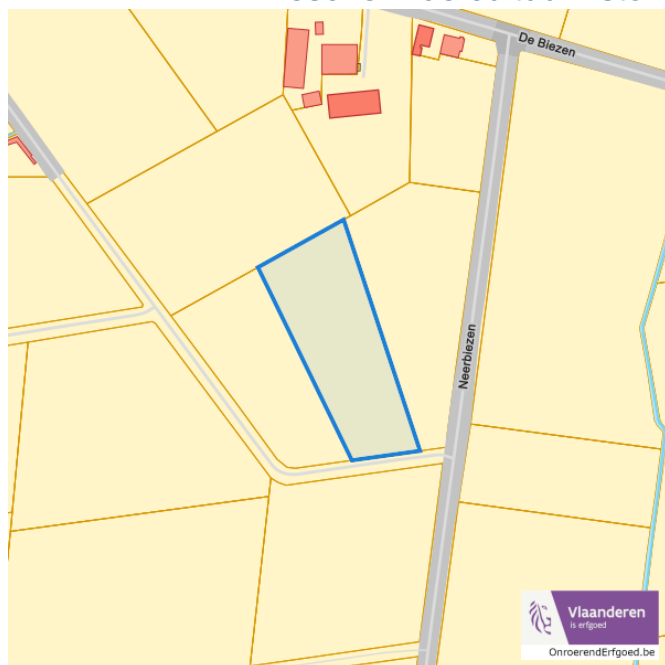
Dossier: 00-01-6824/009

Detailkaarten beschermd onroerend erfgoed

Detailkaarten beschermd onroerend erfgoed pagina 1

Beschermde archeologische sites

■ Beschermde archeologische site

Beschermde cultuurhistorische landschappen

■ Beschermde landschap

Dossier: 00-01-6824/009

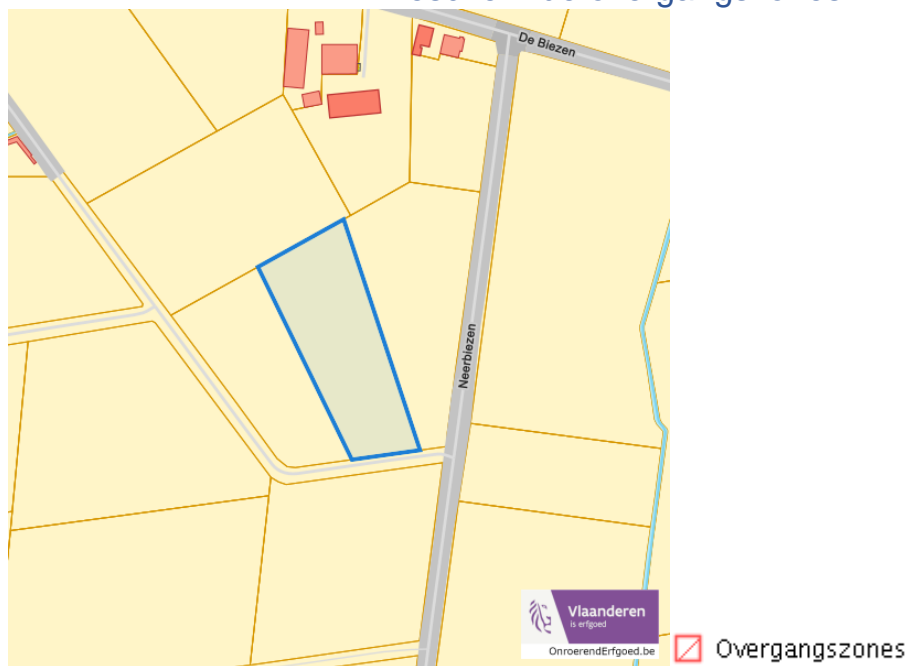
Neerbiesen, 2370 Arendonk

Detailkaarten beschermd onroerend erfgoed pagina 2

Beschermd monumenten



Beschermd overgangszones

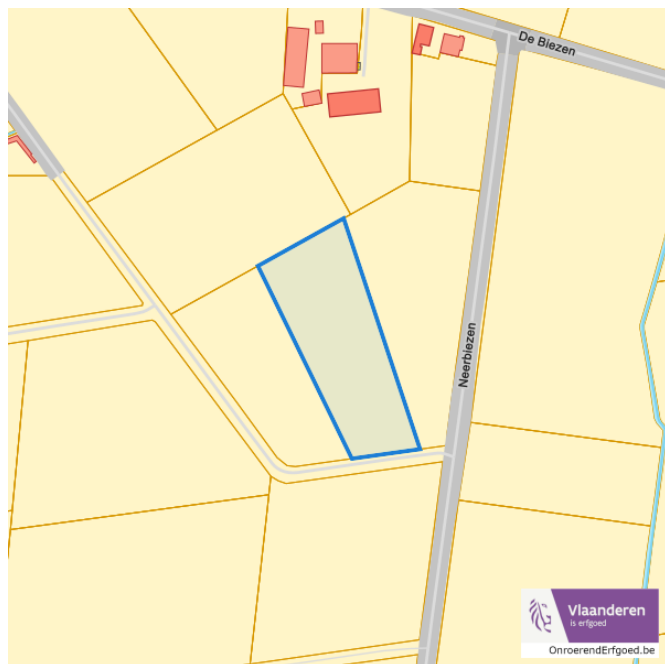



Dossier: 00-01-6824/009

Neerbiesen, 2370 Arendonk

Detailkaarten beschermd onroerend erfgoed pagina 3

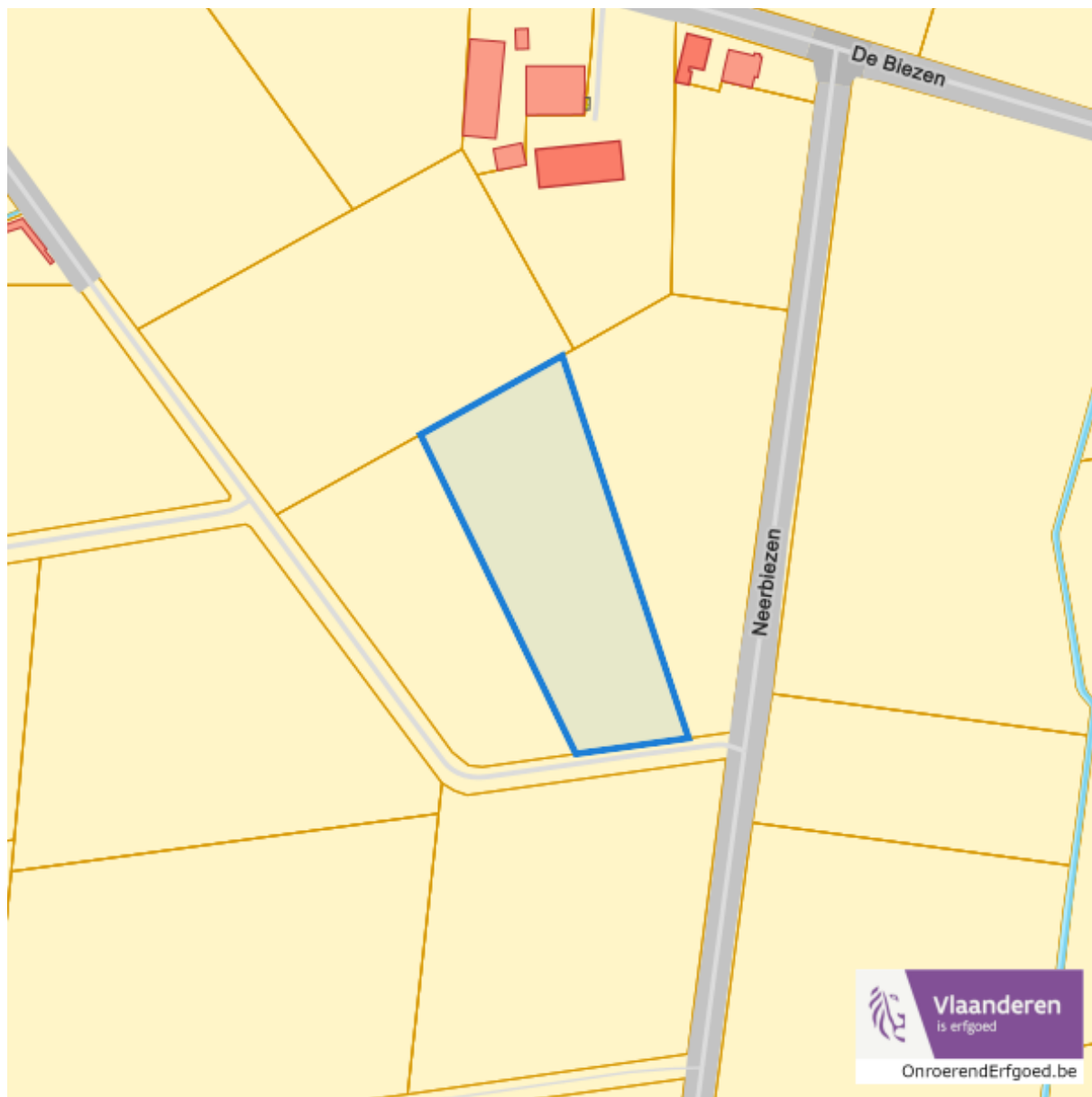
Beschermdde stads en dorpsgezichten



 Beschermd stads- en dorpsgezicht

Dossier: 00-01-6824/009

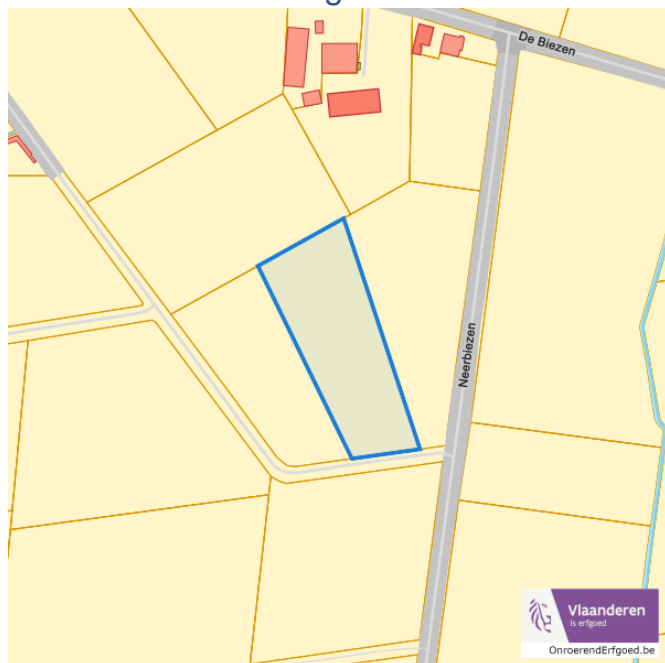
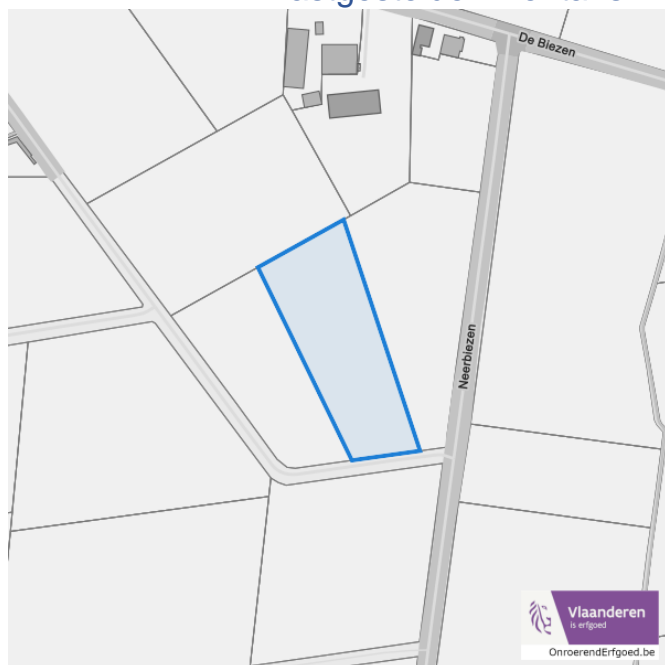
Vastgestelde inventarissen



Dossier: 00-01-6824/009

Detailkaarten vastgestelde inventarissen

Detailkaarten vastgestelde inventaris pagina 1

Vastgestelde inventaris: Archeologische zones Vastgestelde afgebakende archeologische zone**Vastgestelde inventaris: Bouwkundig erfgoed** Item uit de vastgestelde inventaris bouwkundig erfgoed

Dossier: 00-01-6824/009

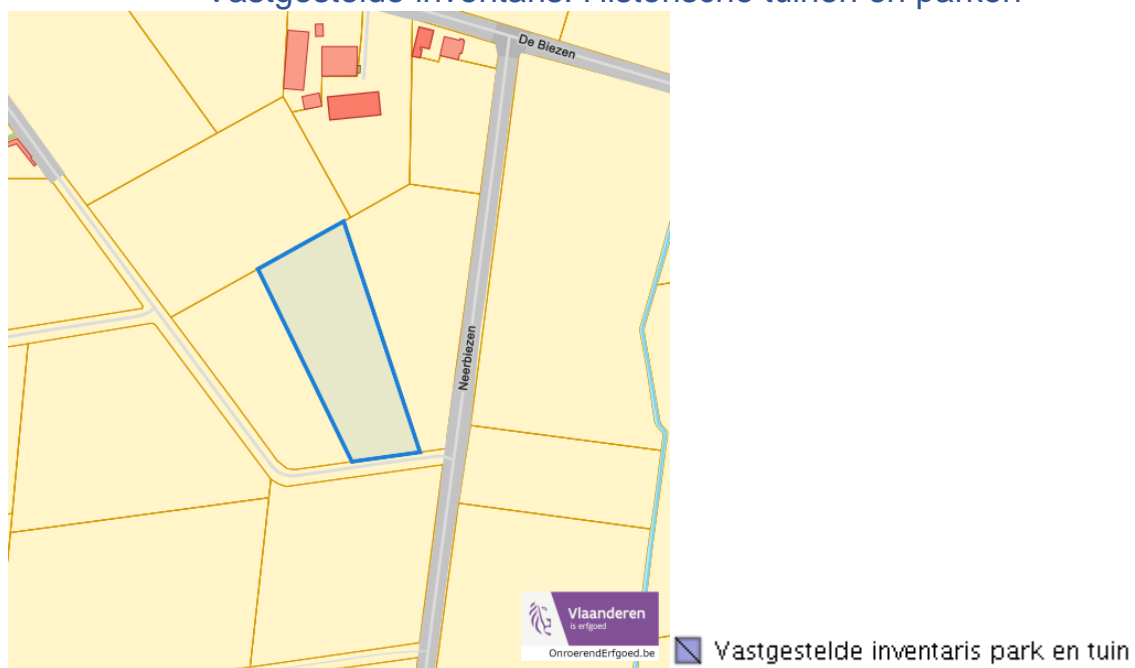
Neerbiesen, 2370 Arendonk

Detailkaarten vastgestelde inventaris pagina 2

Vastgestelde inventaris: Houtige beplanting met erfgoedwaarde



Vastgestelde inventaris: Historische tuinen en parken

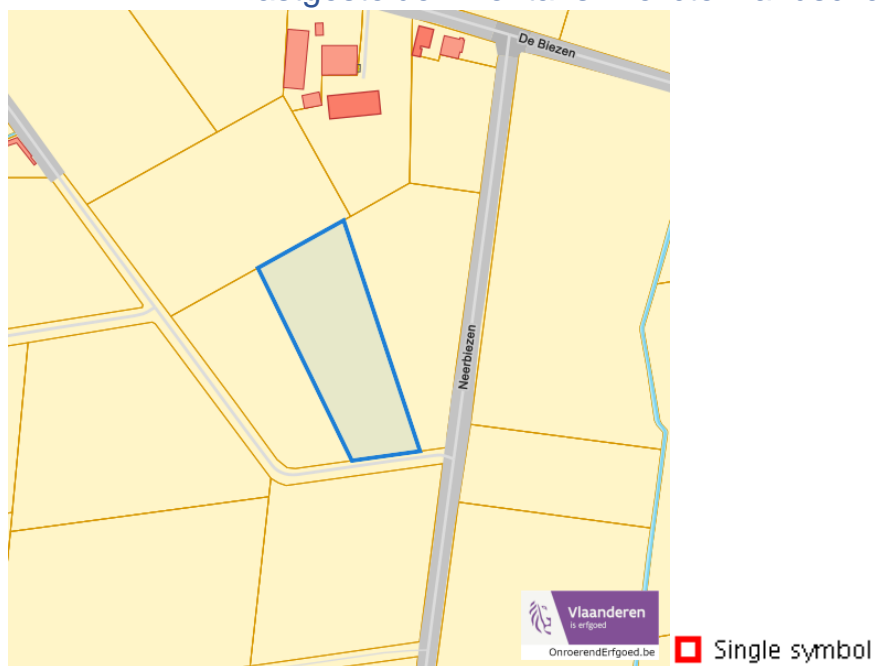


Dossier: 00-01-6824/009

Neerbiesen, 2370 Arendonk

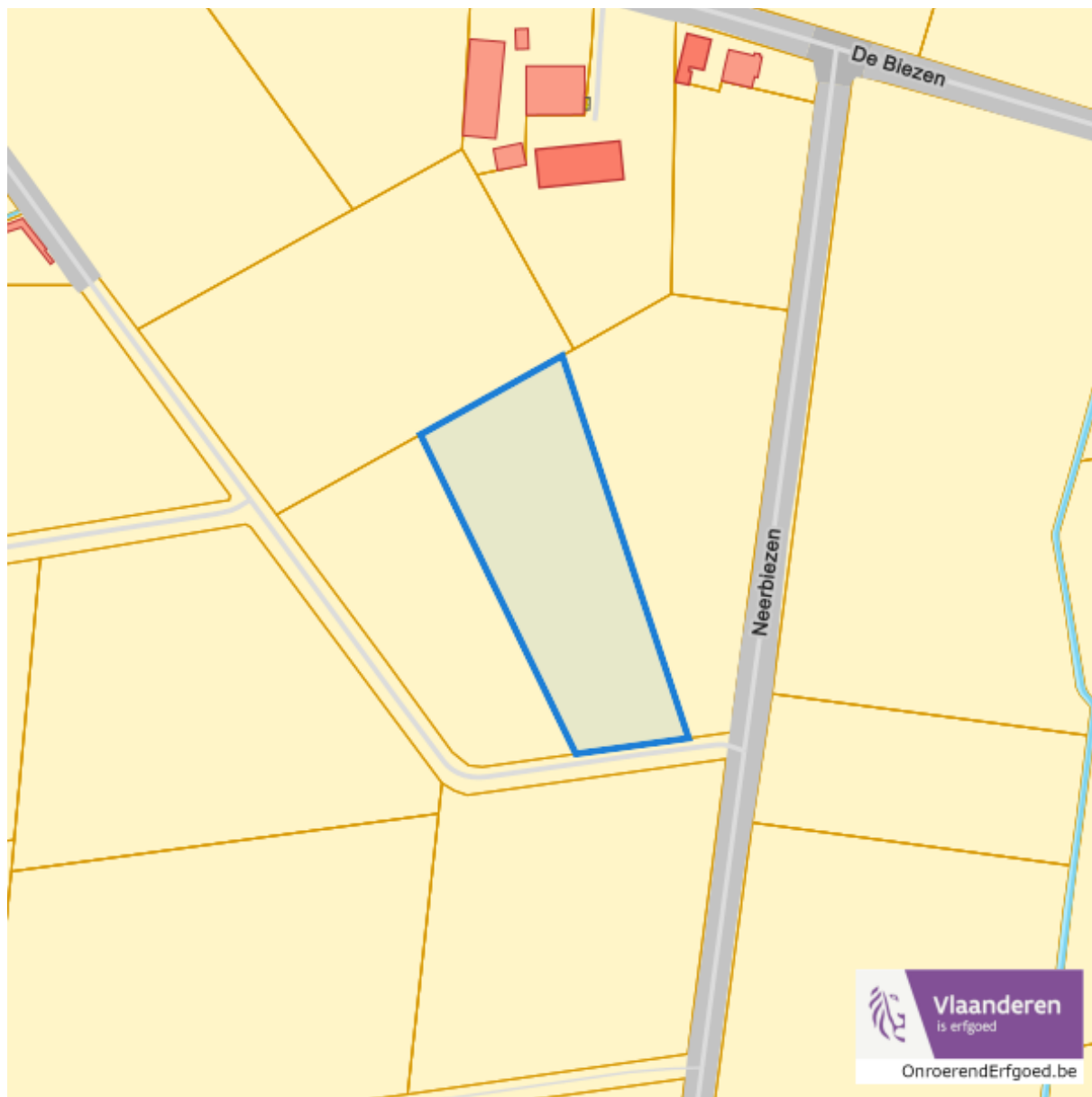
Detailkaarten vastgestelde inventaris pagina 3

Vastgestelde inventaris: Relicten landschapsatlas



Dossier: 00-01-6824/009

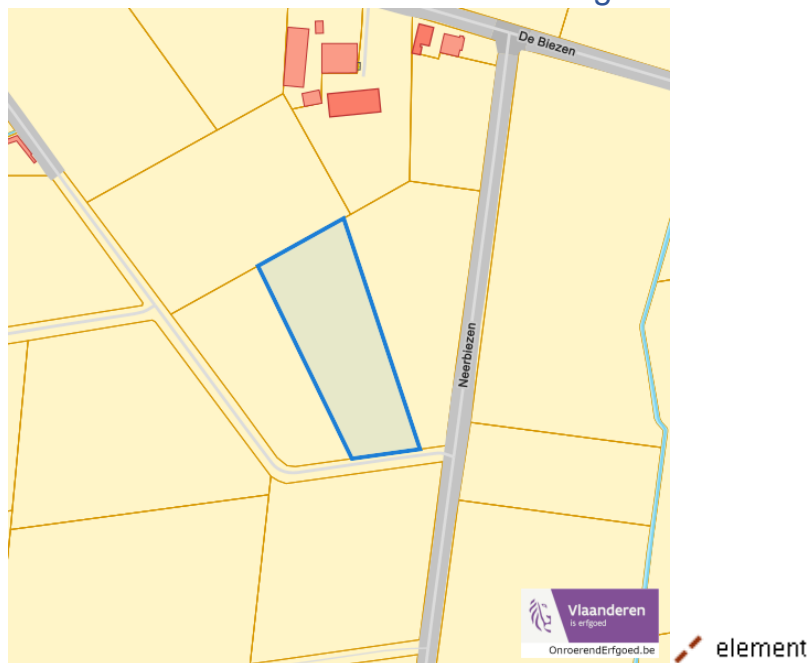
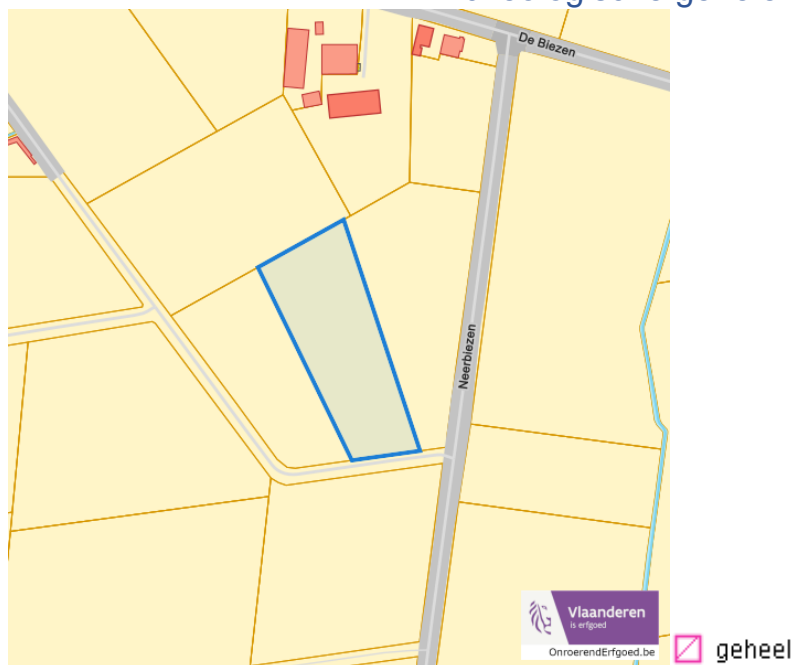
Wetenschappelijke inventarissen



Dossier: 00-01-6824/009

Detailkaarten wetenschappelijke inventarissen

Detailkaarten wetenschappelijke inventarissen pagina 1

Bouwkundige elementen**Archeologische gehelen**

Dossier: 00-01-6824/009

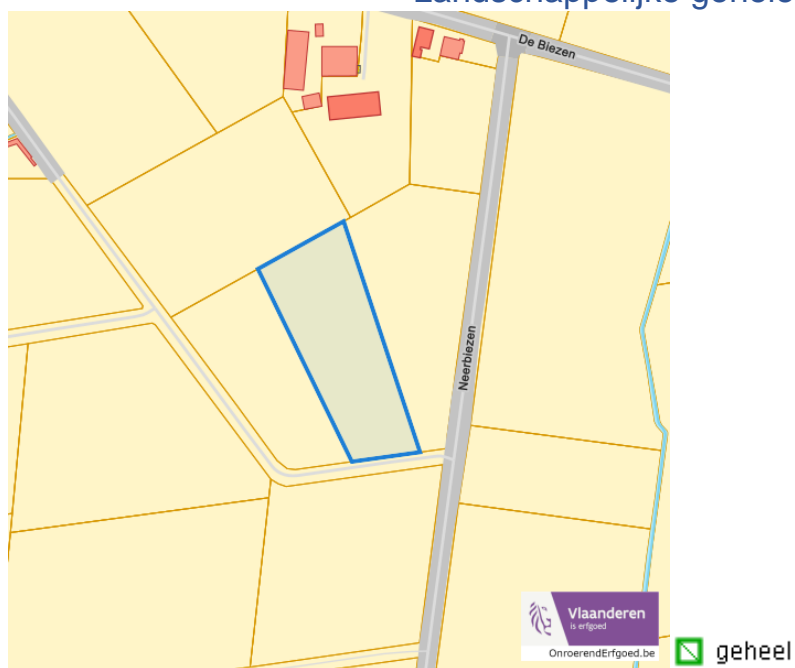
Neerbiesen, 2370 Arendonk

Detailkaarten wetenschappelijke inventarissen pagina 2

Landschappelijke elementen

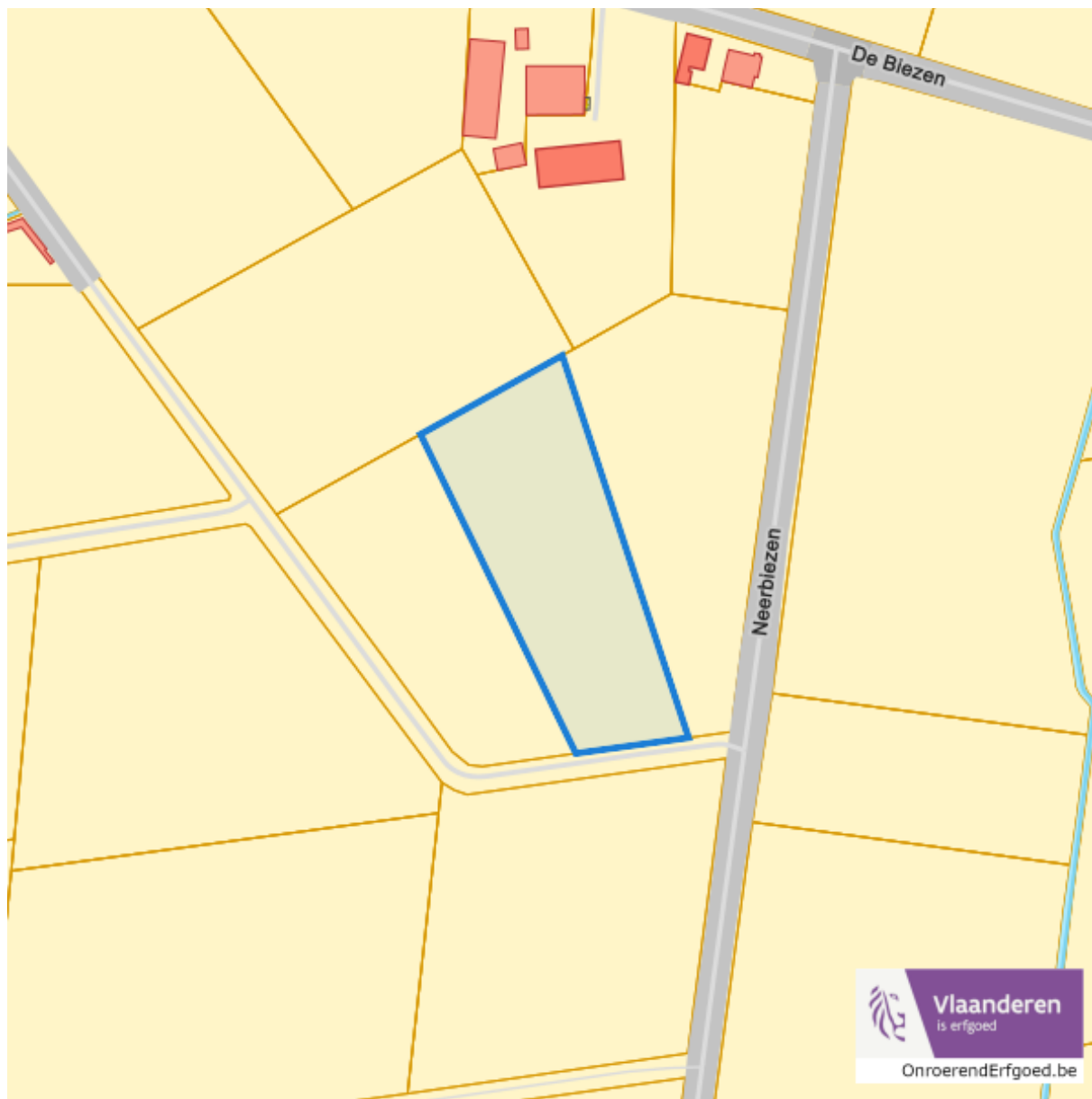


Landschappelijke gehelen



Dossier: 00-01-6824/009

Unesco werelderfgoed

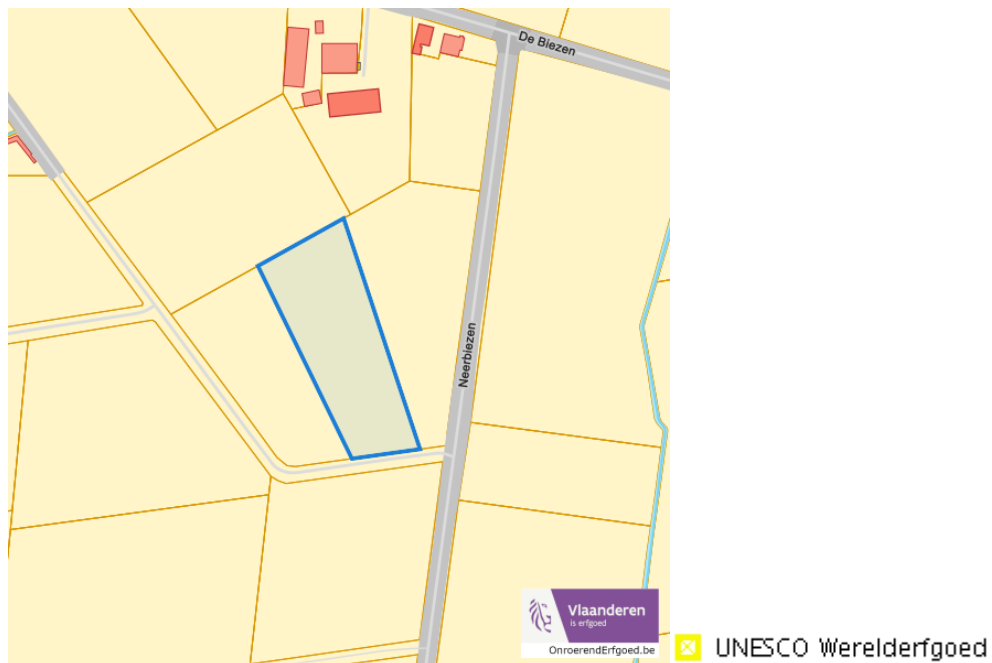


Detailkaarten Unesco werelderfgoed

Unesco: Bufferzones



Unesco: Kernzones



Historische kaarten

Atlas der Buurtwegen (ca 1840)



www.geopunt.be

Dossier: 00-01-6824/009

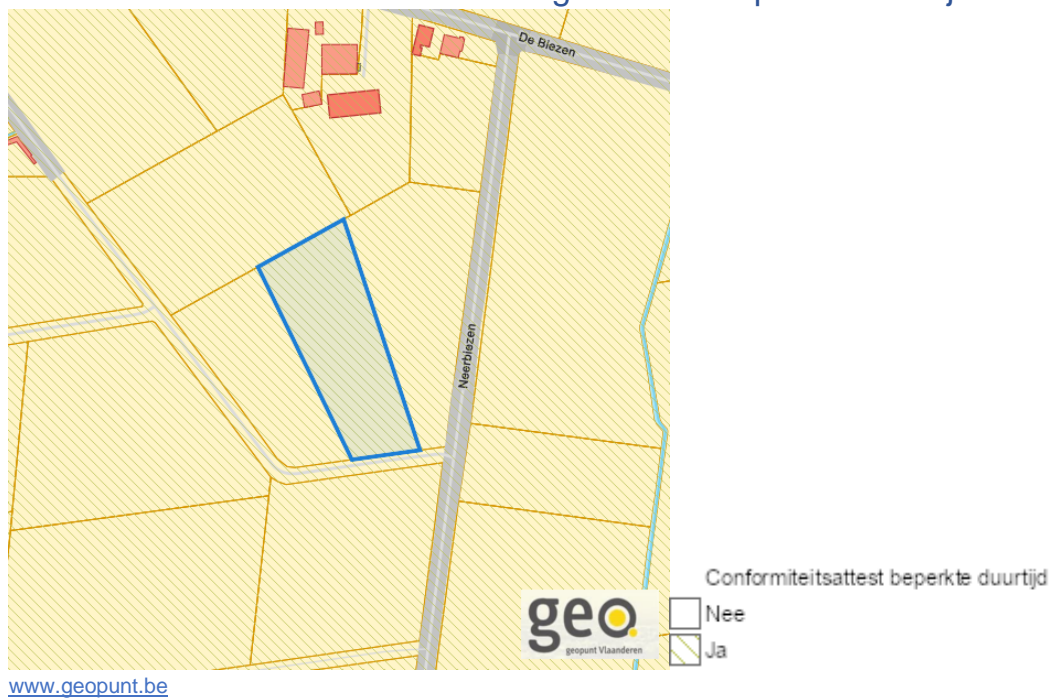
Document: DC à la carte - VLANED - DC
Kaarten: 07/05/2024 - gf0vklko4os7y8j5t4gqjsza8w3k811488lx38q8

 Wonen

Woningkwaliteit



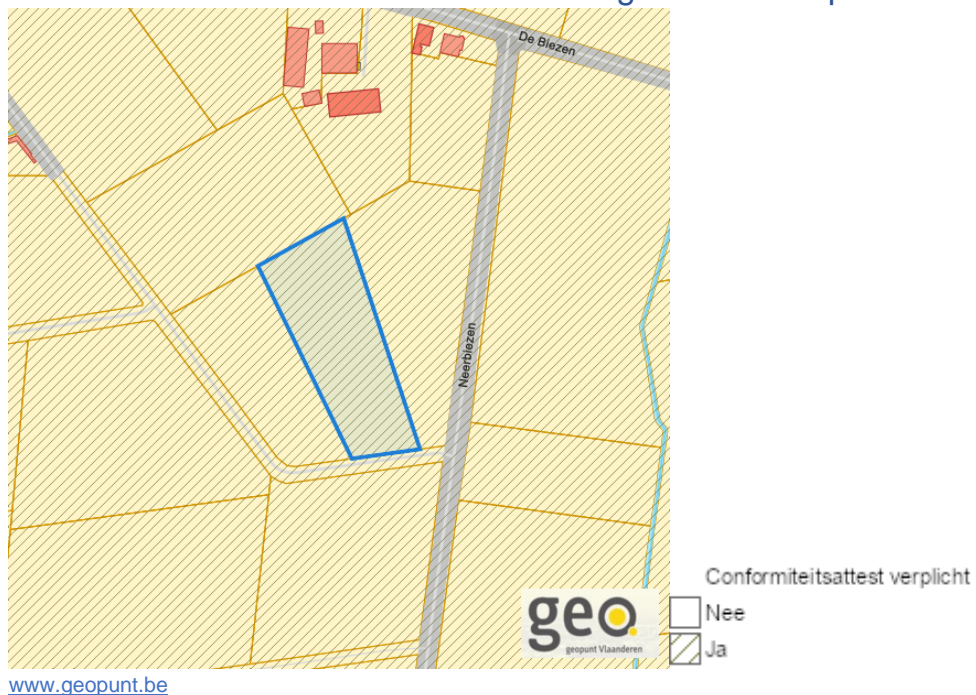
Conformiteitsattest gemeente beperkte duurtijd



Dossier: 00-01-6824/009

Neerbiesen, 2370 Arendonk

Conformiteitsattest gemeente verplicht



Dossier: 00-01-6824/009