

DC à la carte



Hoidonkse Bemden, 2470 Retie
13036C1010/00_000

[Locatie](#)

[Omgeving](#)

[Kadaster](#)

[Gewestplan](#)

[Water](#)

[Natuur](#)

[Recht van voorkoop](#)

[Beschermd onroerend erfgoed](#)

[Vastgestelde inventarissen](#)

[Wetenschappelijke inventarissen](#)

[Unesco werelderfgoed](#)

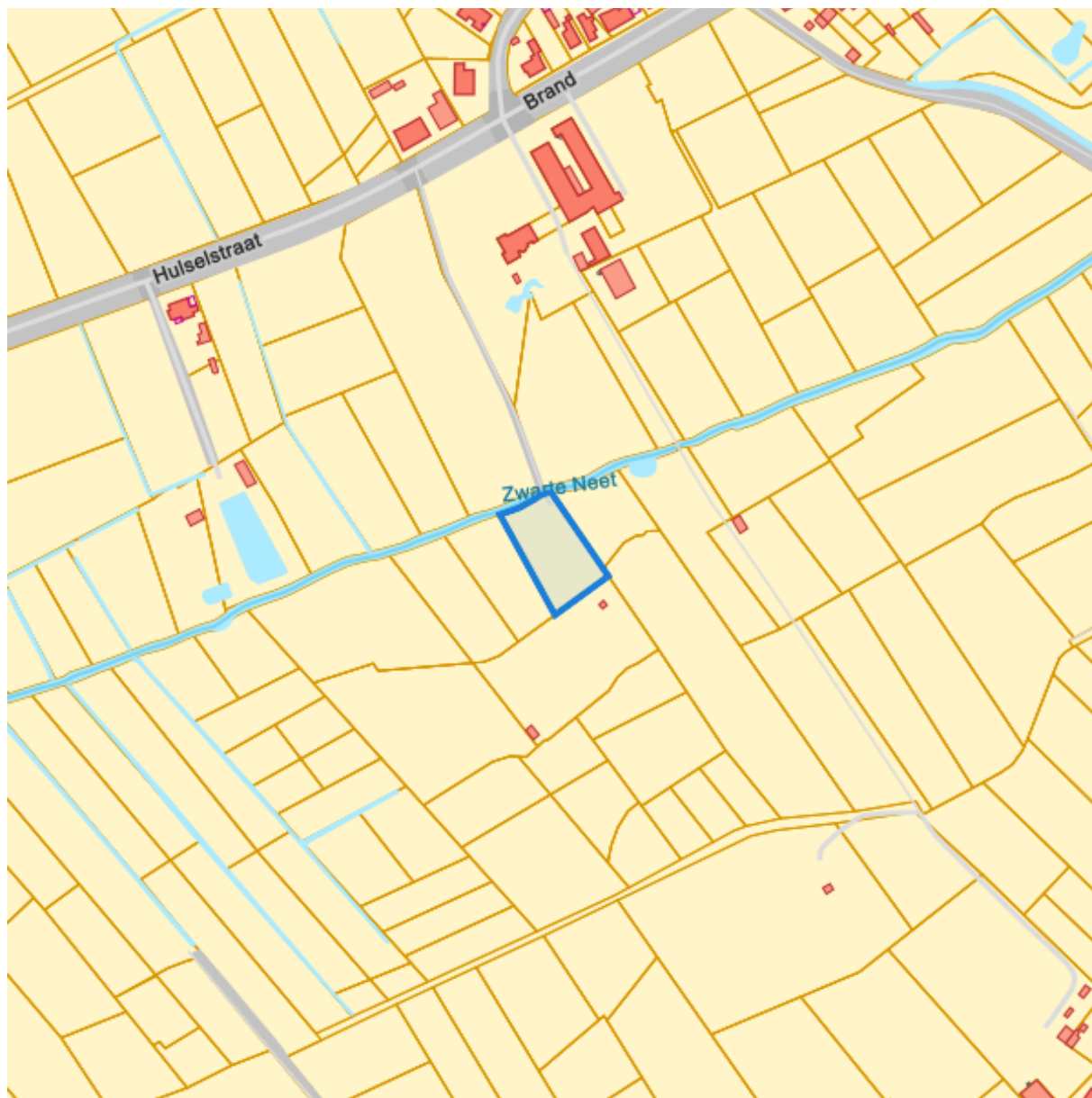
[Historische kaarten](#)

[Wonen](#)

Locatie

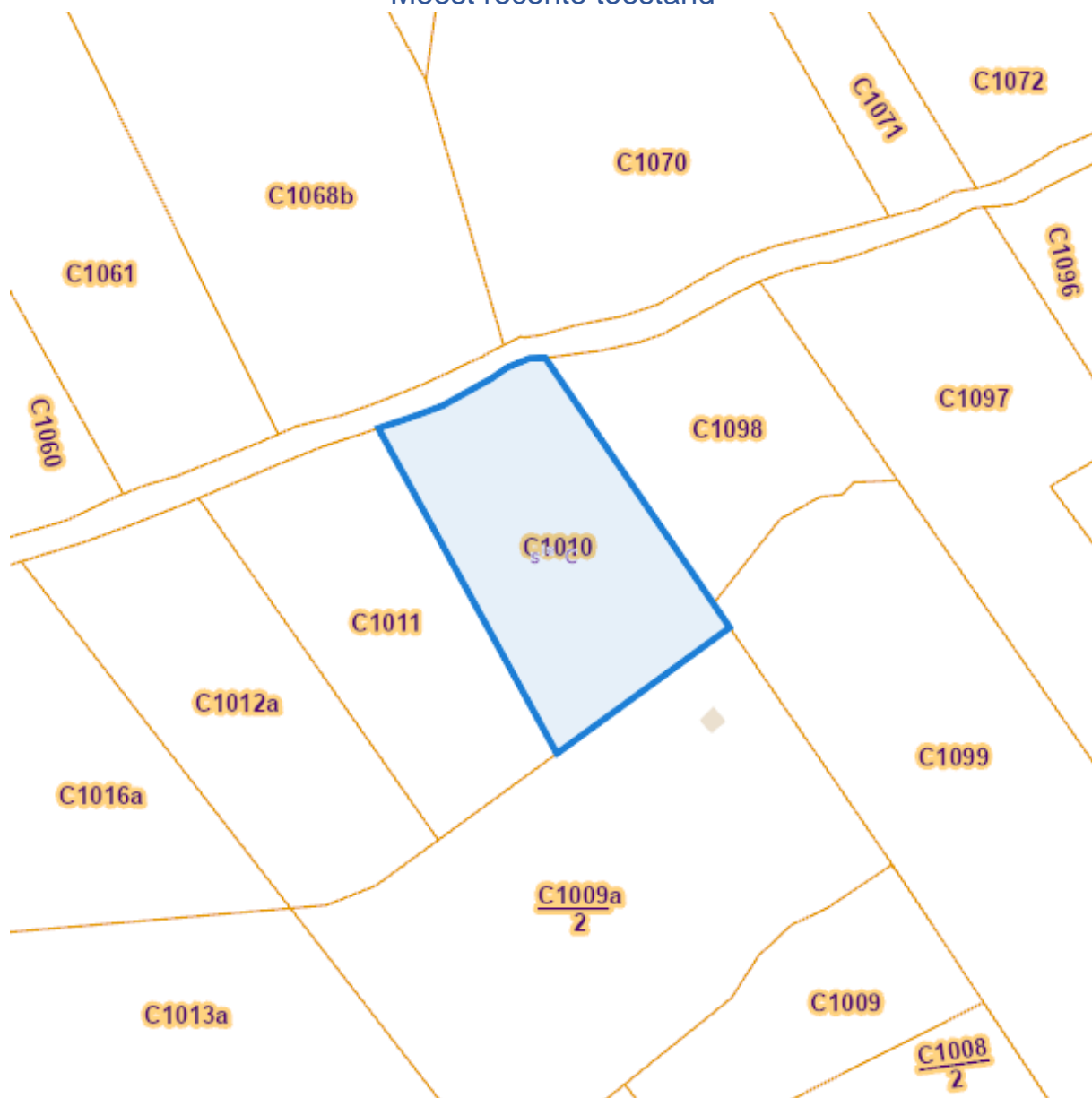


Omgeving



Kadaster

Meest recente toestand



eservices.minfin.fgov.be

Fiscale toestand



eservices.minfin.fgov.be

Gewestplan



www.geopunt.be
Gewestplan legende

Water

Overstromingsgevoelige gebieden pluviaal (door hevige neerslag)



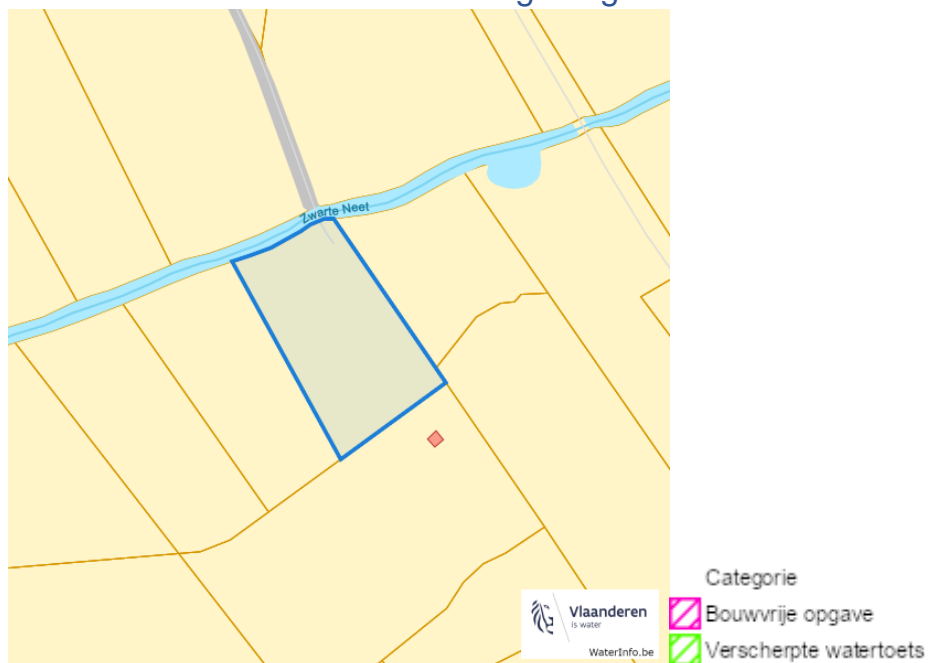
Overstromingsgevoelige gebieden fluviaal (uit waterlopen)



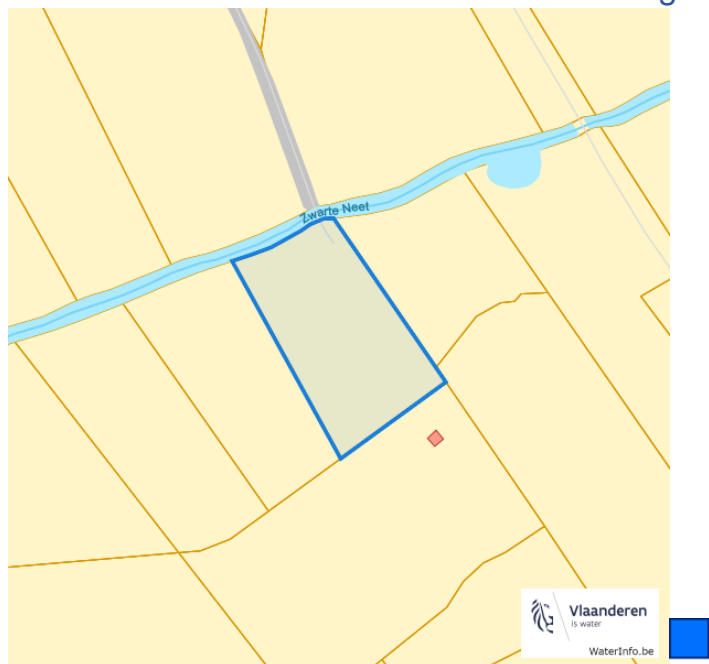
Overstromingsgevoelige gebieden vanuit de zee



Signaalgebieden



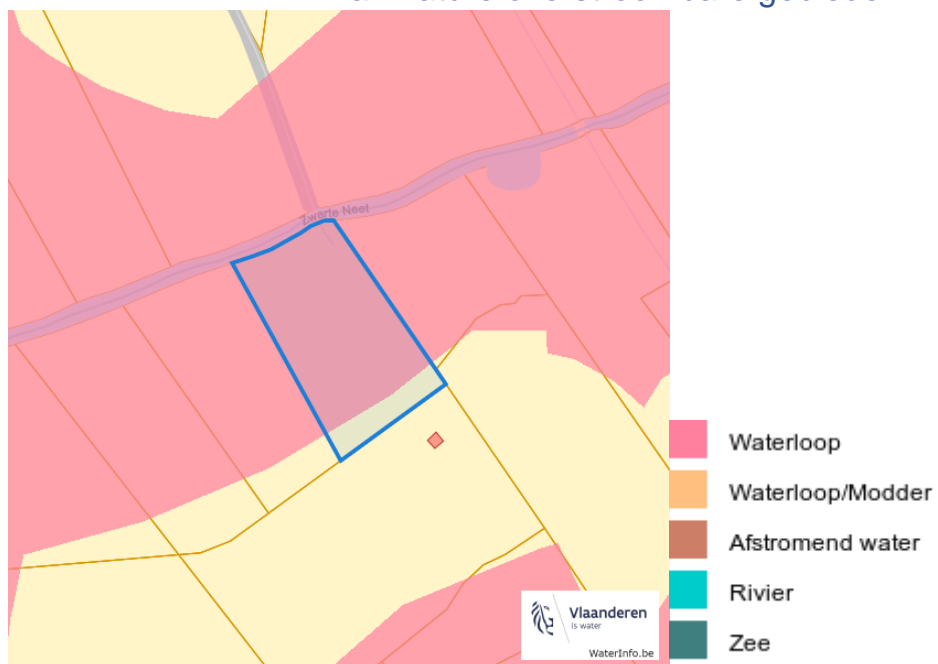
Recent overstromde gebieden (2017)



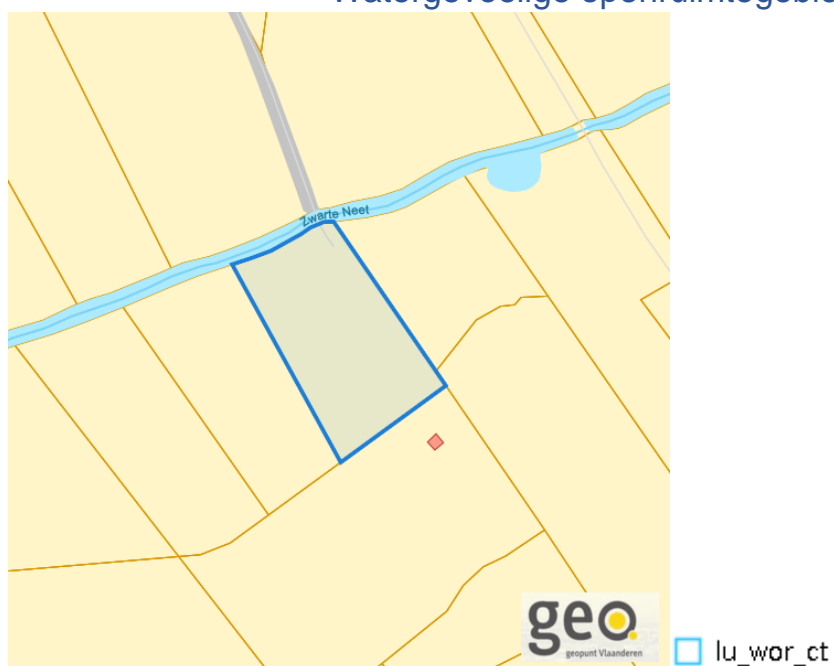
Risicozones overstrooming (2017)



Van nature overstroombare gebieden



Watergevoelige openruimtegebieden



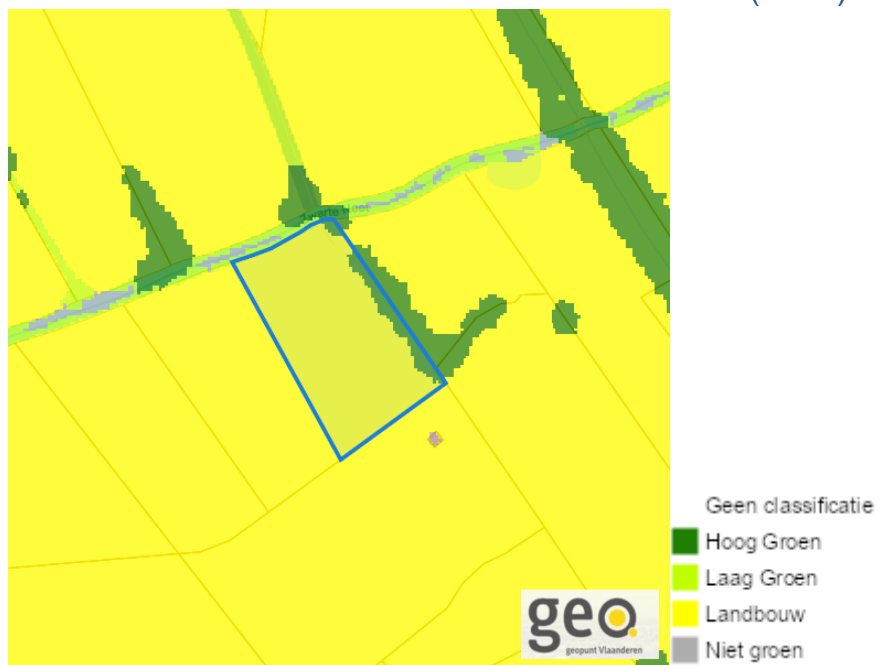
Natuur

Bosreferentielaag 2000



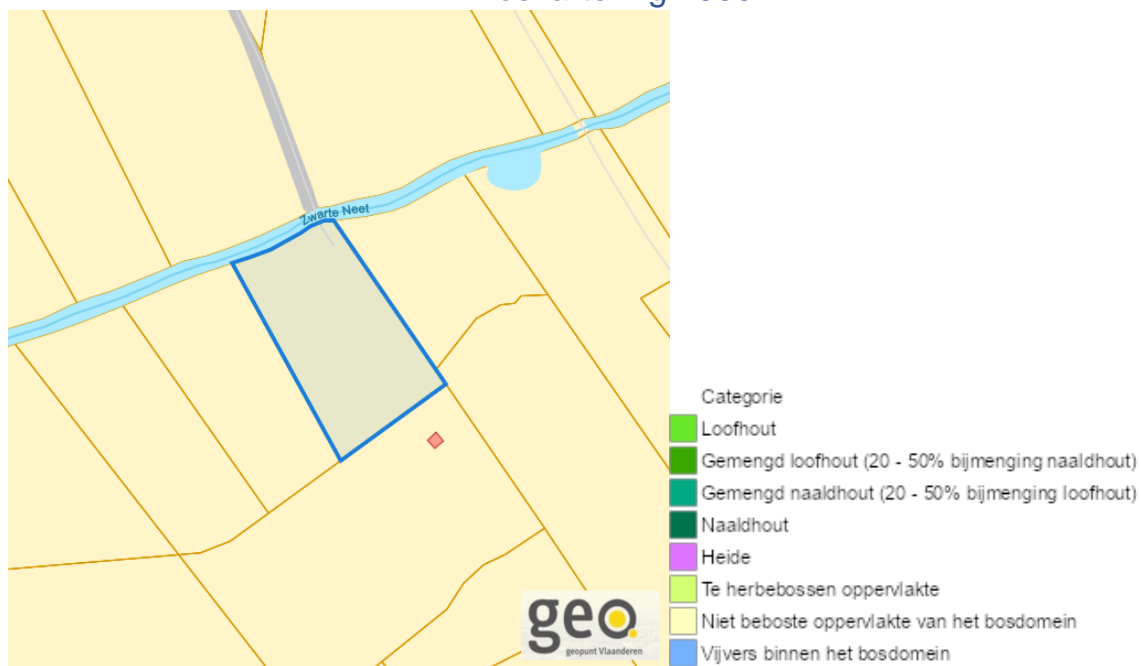
www.geopunt.be

Groenkaart Vlaanderen (2021)



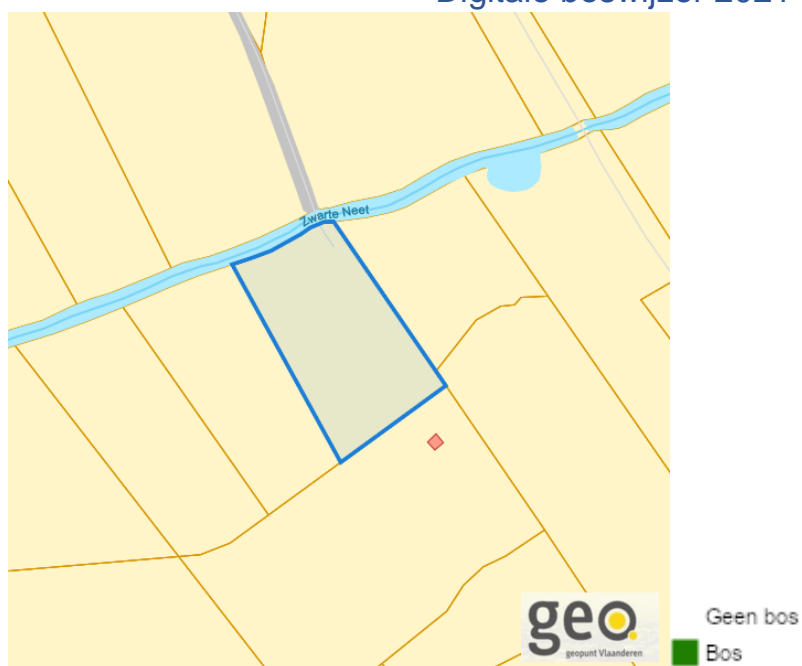
www.geopunt.be

Boskartering 1990



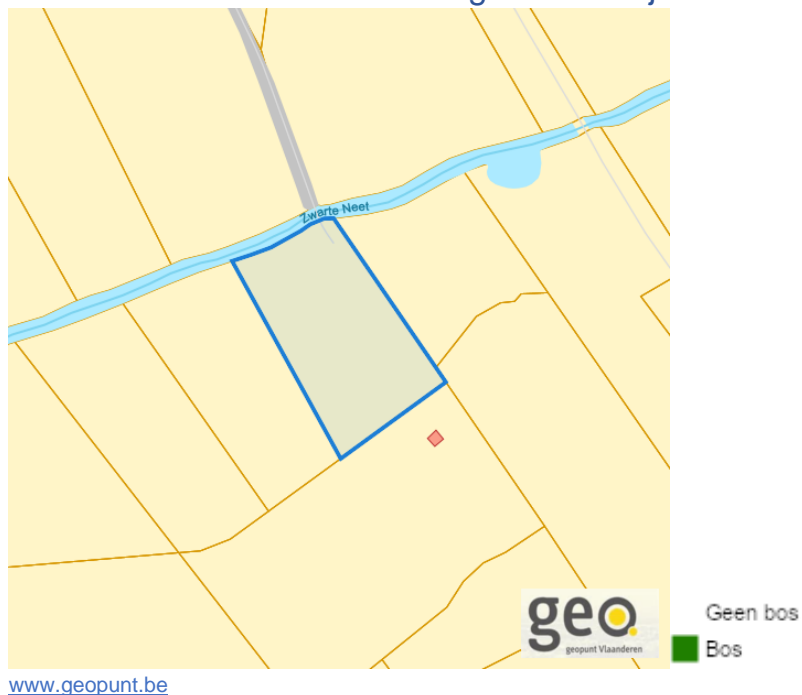
www.geopunt.be

Digitale boswijzer 2021

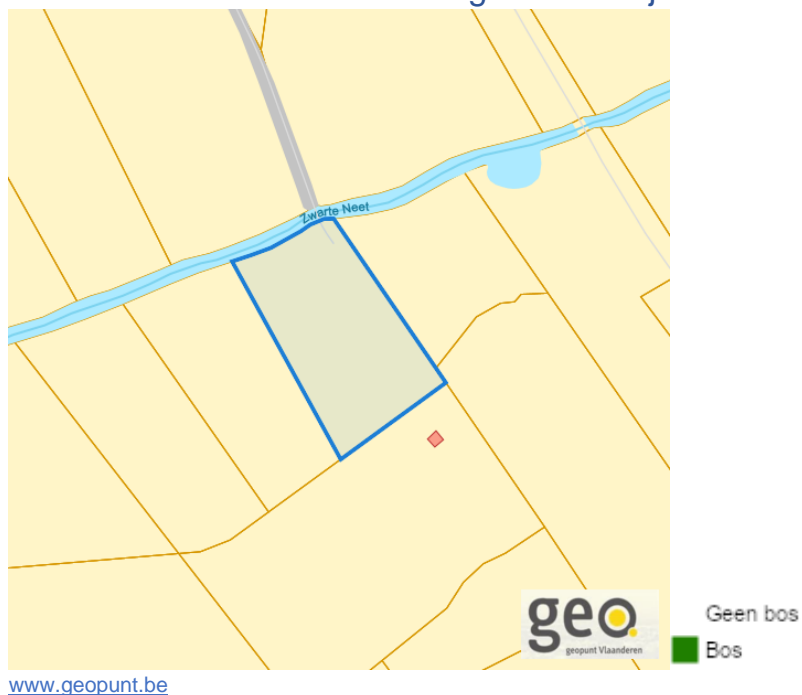


www.geopunt.be

Digitale boswijzer 2018



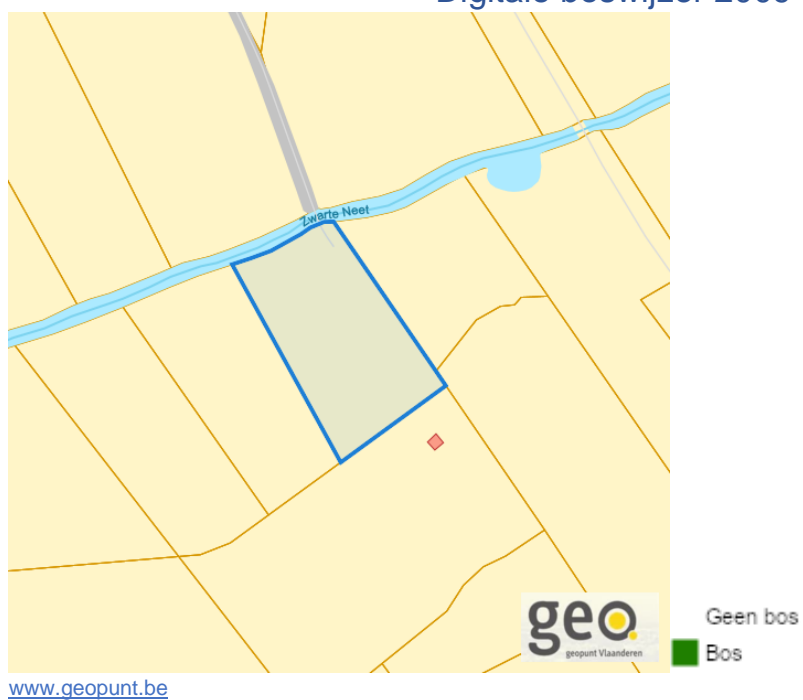
Digitale boswijzer 2015



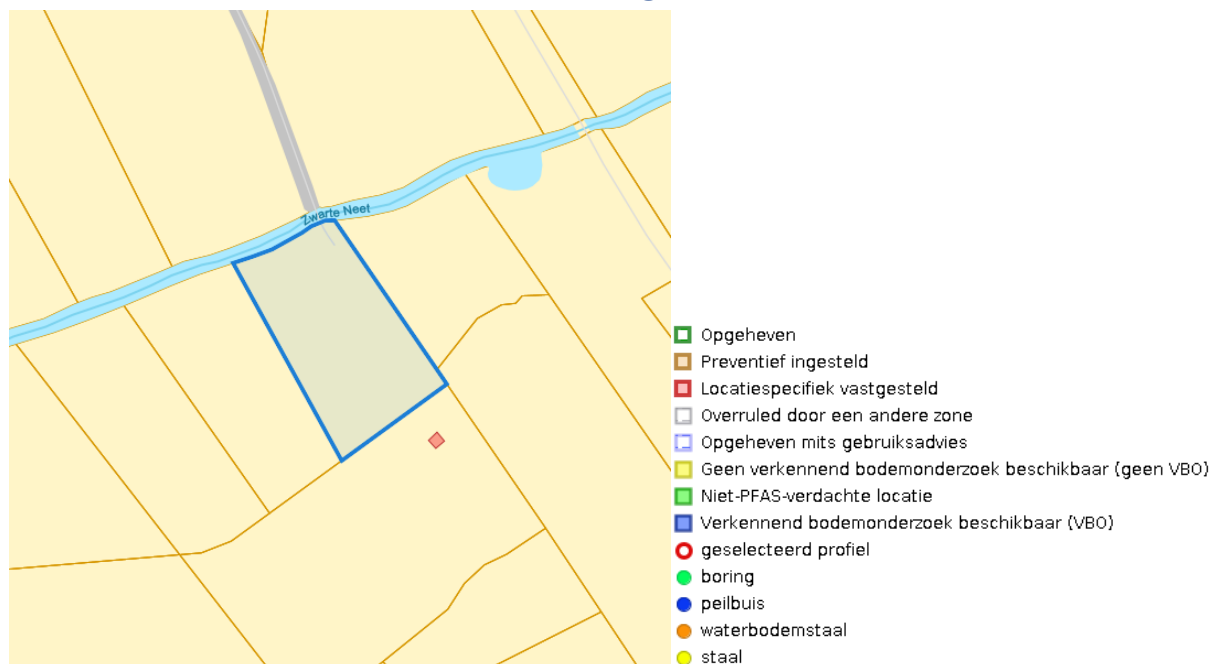
Digitale boswijzer 2012



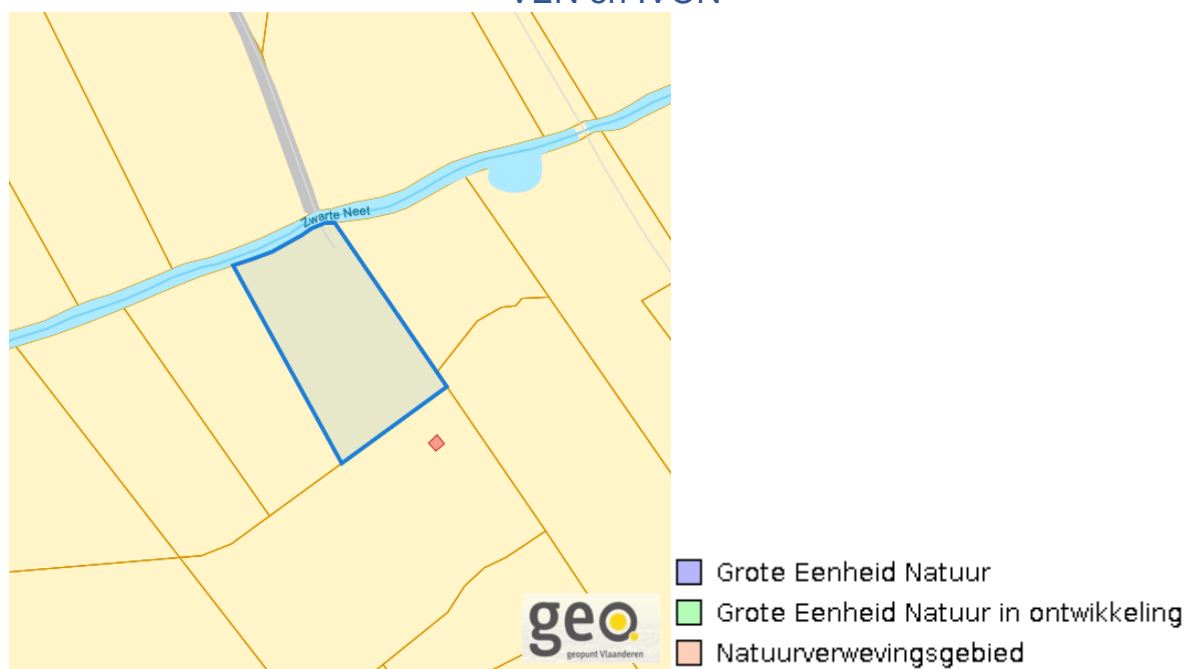
Digitale boswijzer 2009



PFAS



VEN en IVON



www.geopunt.be

Jachtterreinen



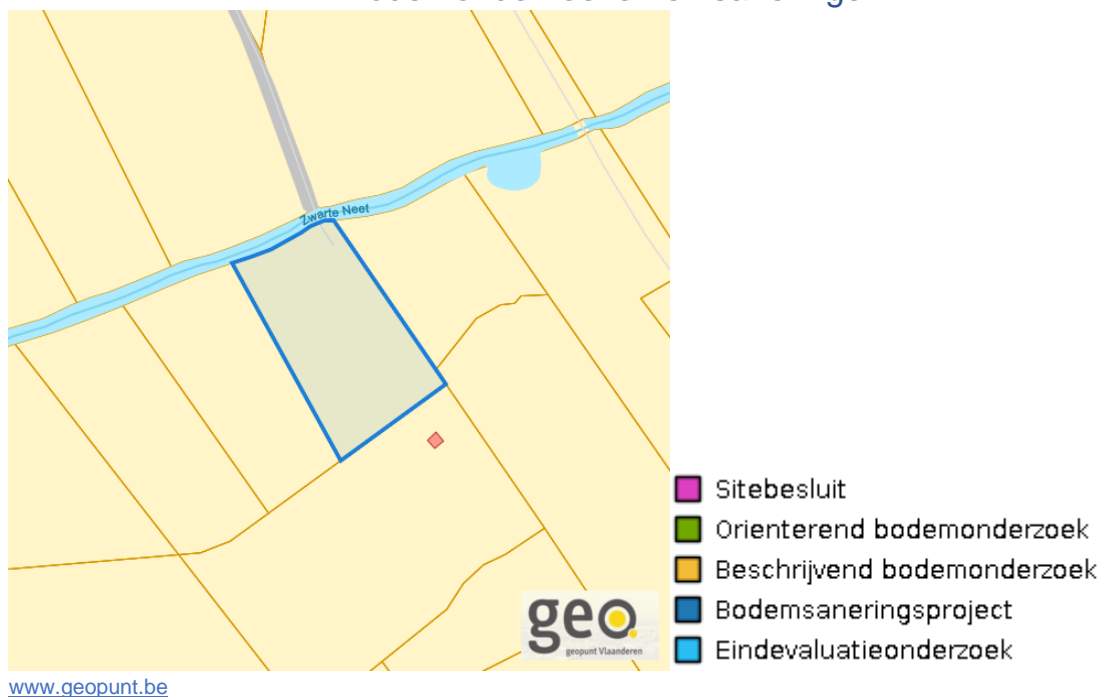
www.geopunt.be

Natuurbeheerplannen



www.geopunt.be

Bodemonderzoeken en saneringen



Recht van voorkoop

Vlaams voorkooprecht



www.geopunt.be

Recht van voorkoop afbakening



www.geopunt.be

Detailkaarten recht van voorkoop

Detailkaarten recht van voorkoop pagina 1

Rvv: Ruimtelijke ordening

Rvv: Ruilverkaveling



www.geopunt.be

Rvv: Havengebieden



www.geopunt.be

Hooidonkse Bemden, 2470 Retie

Detailkaarten recht van voorkoop pagina 3

Rvv: de Vlaamse waterweg



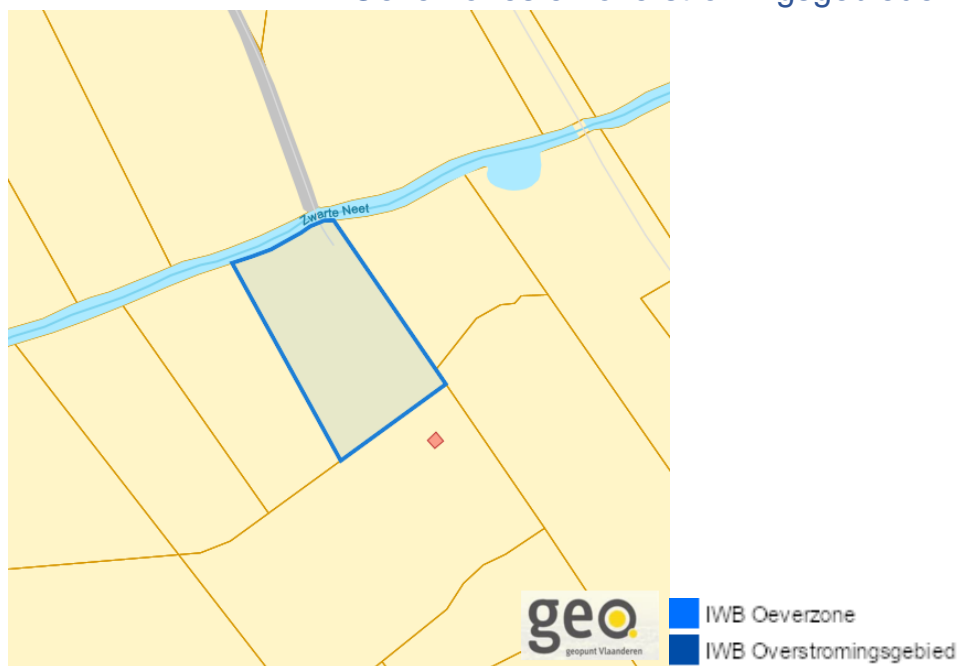
Rvv: Complexe Projecten



Hooidonkse Bemden, 2470 Retie

Detailkaarten recht van voorkoop pagina 4

Rvv: Oeverzones en overstromingsgebieden



Rvv: Natuurreservaten



Hooidonkse Bemden, 2470 Retie

Detailkaarten recht van voorkoop pagina 5

Rvv: Landinrichtingsplan en inrichtingsnota



Rvv: Natuurinrichtingsprojecten



Hooionkse Bemden, 2470 Retie

Detailkaarten recht van voorloop pagina 6

Rvv: Vlaams Ecologisch Network



Rvv: Speciale beschermingszones natuur



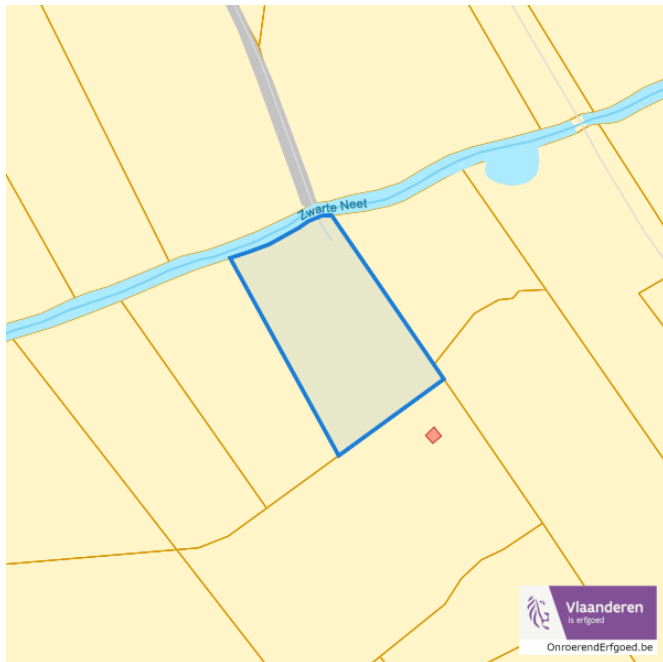
Beschermd onroerend erfgoed



Detailkaarten beschermd onroerend erfgoed

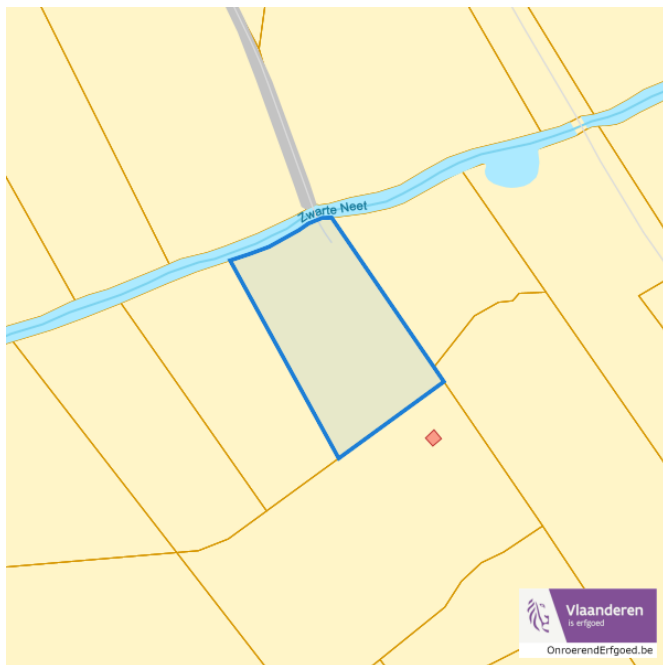
Detailkaarten beschermd onroerend erfgoed pagina 1

Beschermd archeologische sites



■ Beschermd archeologische site

Beschermd cultuurhistorische landschappen



■ Beschermd landschap

Beschermd monumenten



Beschermd overgangszones



Hooidonkse Benden, 2470 Retie

Detailkaarten beschermd onroerend erfgoed pagina 3

Beschermd stads en dorpsgezichten



■ Beschermd stads- en dorpsgezicht

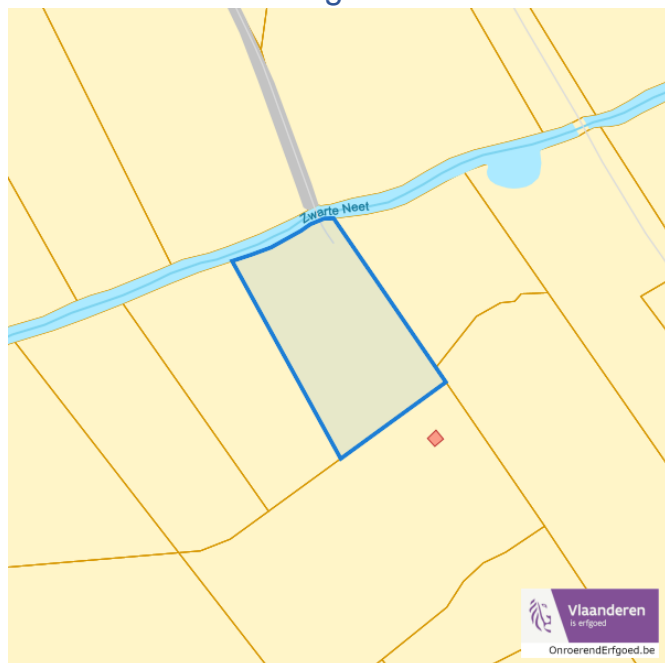
Vastgestelde inventarissen



Detailkaarten vastgestelde inventarissen

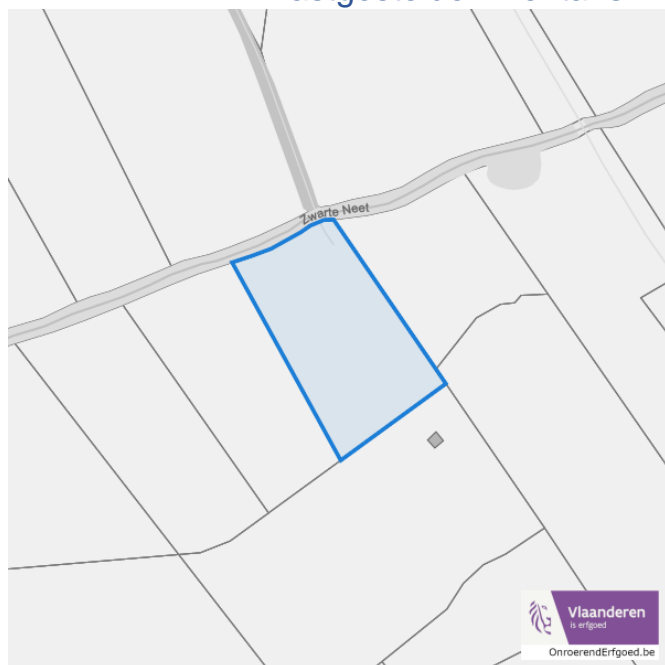
Detailkaarten vastgestelde inventaris pagina 1

Vastgestelde inventaris: Archeologische zones



Vastgestelde afgebakende archeologische zone

Vastgestelde inventaris: Bouwkundig erfgoed



Item uit de vastgestelde inventaris bouwkundig erfgoed

Hooidonkse Benden, 2470 Retie

Detailkaarten vastgestelde inventaris pagina 2

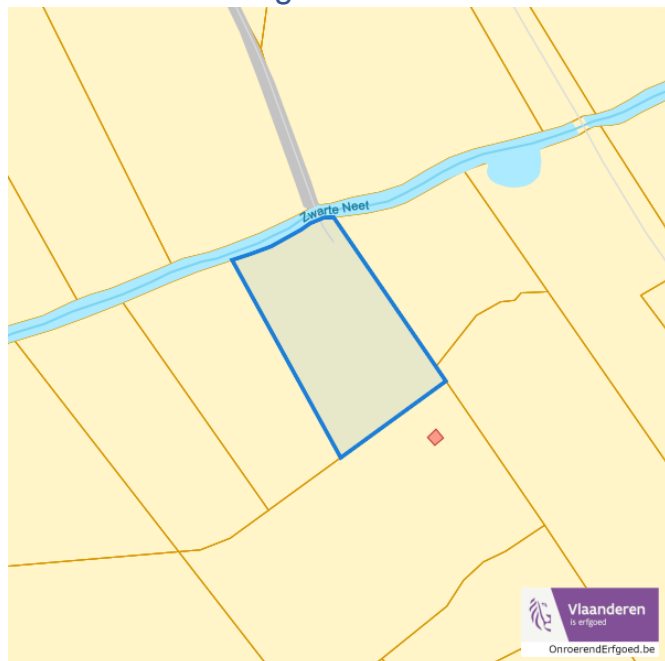
Vastgestelde inventaris: Houtige beplanting met erfgoedwaarde

%vastgestelde_inventaris_houtige_beplanting_met_erfgoedwaarde

scale=55%%vastgestelde_inventaris_houtige_beplanting_met_erfgoedwaarde_legend

scale=45%

Vastgestelde inventaris: Historische tuinen en parken

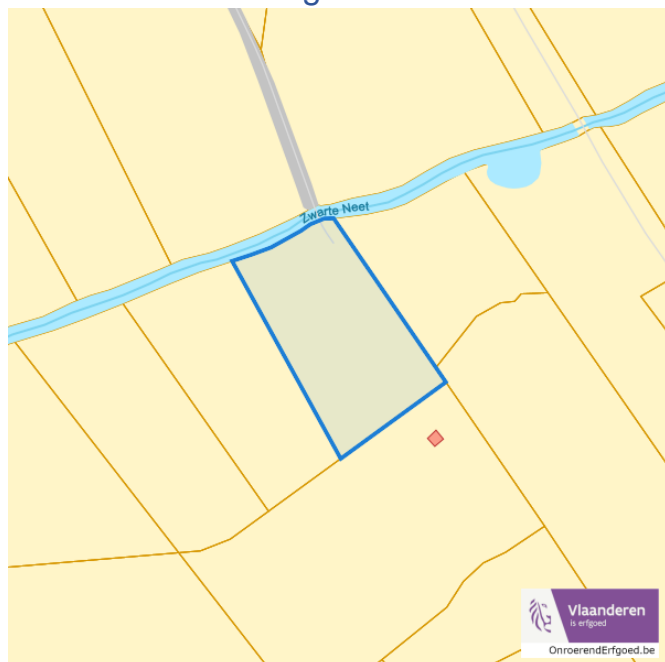


■ Vastgestelde inventaris park en tuin

Hooidonkse Bemden, 2470 Retie

Detailkaarten vastgestelde inventaris pagina 3

Vastgestelde inventaris: Relicten landschapsatlas



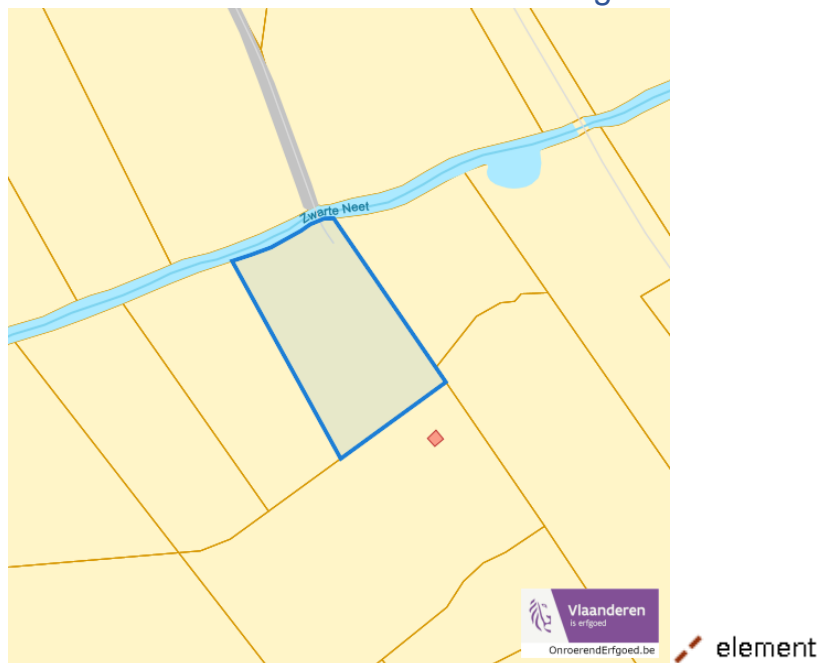
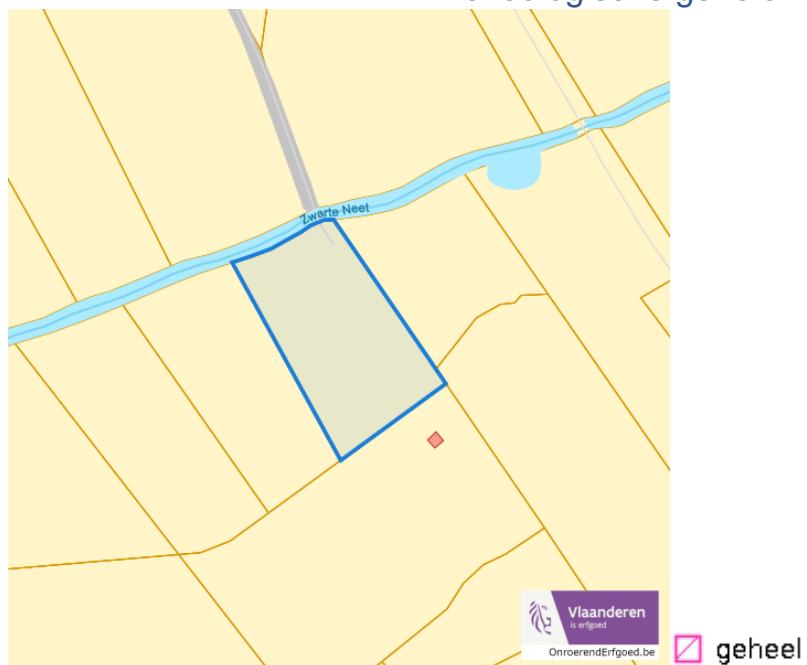
Single symbol

Wetenschappelijke inventarissen

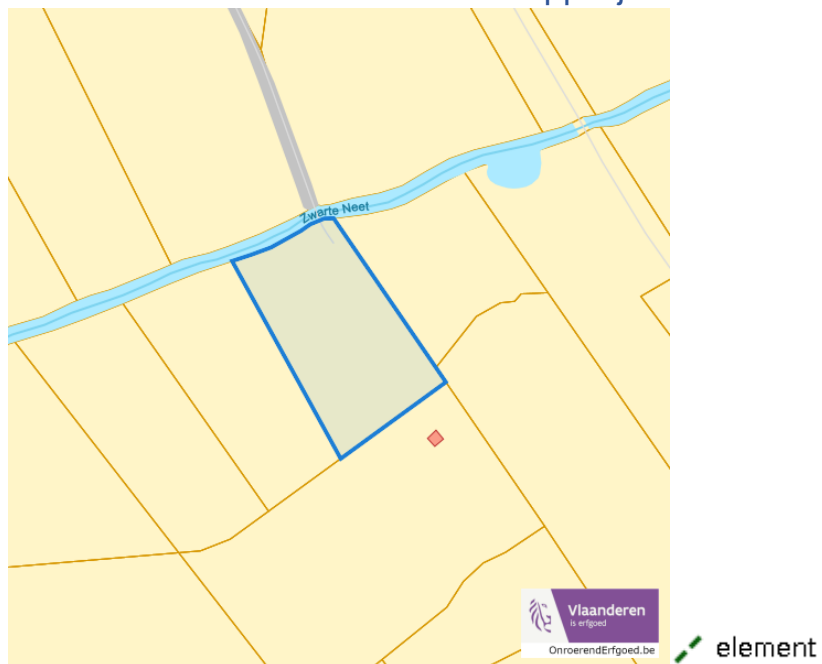


Detailkaarten wetenschappelijke inventarissen

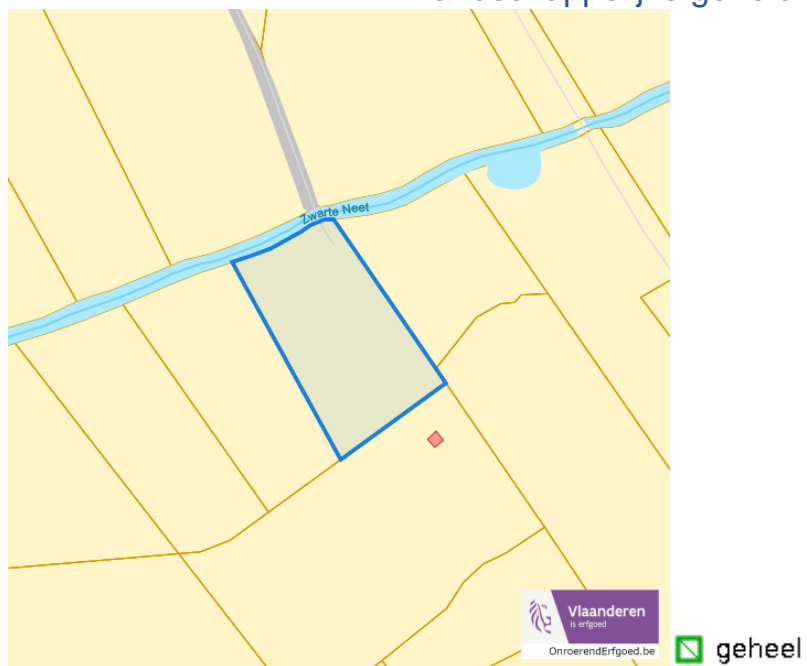
Detailkaarten wetenschappelijke inventarissen pagina 1

Bouwkundige elementen**Archeologische gehelen**

Landschappelijke elementen



Landschappelijke gehelen



Unesco werelderfgoed



Detailkaarten Unesco werelderfgoed

Unesco: Bufferzones



Unesco: Kernzones



Historische kaarten

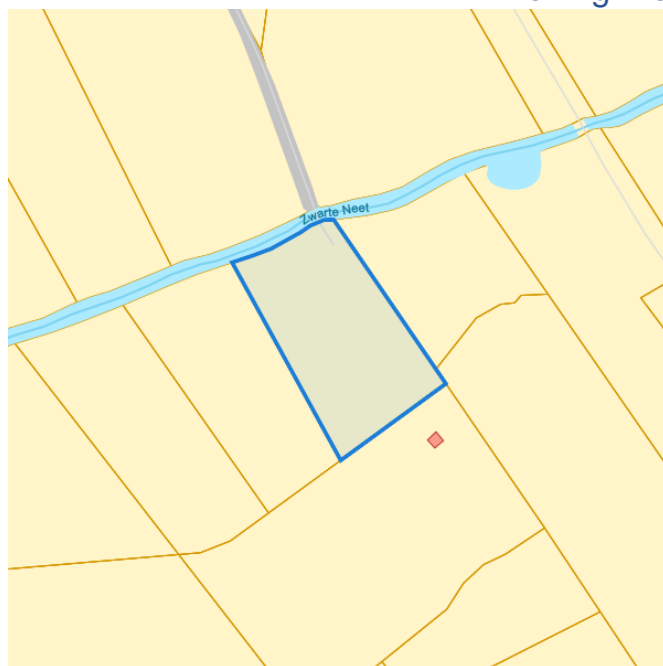
Atlas der Buurtwegen (ca 1840)



www.geopunt.be

 Wonen

Woningkwaliteit



www.geopunt.be

Conformiteitsattest gemeente beperkte duurtijd



www.geopunt.be

Conformiteitsattest gemeente verplicht



www.geopunt.be