

04/06/2024

Dossier 40859BD

Maatschappelijke benaming

Ondernemingsnummer

Detail van het geselecteerde artikel

Kadastrale afdeling 37011 PITTEM 1 AFD/PITTEM/

Identificatie en eventuele rechten van de eigenaar(s)				
Naam	Straat	Gemeente	Rechten	Andere
			VE 1/1	

Betrokken goederen : Totale opp 43592.0 - Toestand op : 04/06/2024

Ligging	Pol/Wa	Sectie	Nummer van het perceel	Aard	Opp. in ca	Inhoud in m3	Jaar van beëindiging van de opbouw	Code	Kadastra inkomen
K ② 1 - VERLOREN KOST		B	0665AP0000	BOUWLAND	6120.0	---	---	1F	42
K ③ 2 - PEERDEMEERSCH		B	1058BP0000	WEILAND	112.0	---	---	1F	0
K ④ 3 - VERLOREN KOST		B	1069P0000	HOOILAND	6590.0	---	---	1F	39
K ⑤ 4 - PEERDEMEERSCH		B	1085AP0000	BOUWLAND	3195.0	---	---	1F	22
K ⑥ 5 - PEERDEMEERS		B	1087HP0000	BOUWLAND	2307.0	---	---	1F	14
K ⑦ 6 - PEERDEMEERSCH		B	1094P0000	HOOILAND	4730.0	---	---	1F	28
K ⑧ 7 - PEERDEMEERSCH		B	1095P0000	HOOILAND	490.0	---	---	1F	2
K ⑨ 8 - PEERDEMEERS		B	1096P0000	BOUWLAND	4780.0	---	---	1F	30
K ⑩ 9 - PEERDEMEERS		B	1098AP0000	WEILAND	5834.0	---	---	1F	35
K ⑪ 10 - PEERDEMEERSCH		B	1102BP0000	WEILAND	3496.0	---	---	1F	20
K ⑫ 11 - PEERDEMEERSCH		B	1086P0000	BOUWLAND	3780.0	---	---	1F	23
K ⑬ 12 - PEERDEMEERSCH		B	1081CP0000	BOUWLAND	2158.0	---	---	1F	82

Deze kopij van kadastrale inlichtingen is toegelaten door de Algemene Administratie van de Patrimoniumdocumentatie, dewelke deze aanlevert op basis van gegevensbanken die gekend zijn en dewelke in haar documentatie vervat zijn.

Bijlagen

1 - Kadastrale afdeling : 37011 - PITTEM 1 AFD/PITTEM/ - Sectienummer : B - Nummer van het perceel : 0665AP0000**Perceel Informatie**

Code en beschrijving administratieve gemeente (NIS) : 37011 - PITTEM

Code en beschrijving indicie van de waard van de grond : 2 - null

Code en beschrijving validatie van de oppervlakte : -- Oppervlakte - geen titel of geen verificatie

Volgorde van de onderdelen van het perceel : 01

ID PUR toestand : 18858464

X coördinaat : 73507

Y coördinaat : 188327

Eigendomstoestand Informatie

Vorige artikel inschrijving : 3701101074000000000095

Artikel registratie : 3701104835000000000016

Begin versie timestamp eigendomstoestand : 1997-05-07

Fiscale beginjaar van de eigendomstoestand : 1996

ID van de eigendomstoestand : 23245833

Perceelstoestand Informatie

Beginjaar perceelstoestand : 1996

Detail code privaatief deel : ****

ID perceelstoestand : 18840841

Begin versie timestamp perceelstoestand : 1997-05-07

Bodem informatie

Code en beschrijving PUR aard : 1 - BOUWLAND

Code en beschrijving PUR type : 2 - Terrein

Ligging ongebouwd : VERLOREN KOST

2 - Kadastrale afdeling : 37011 - PITTEM 1 AFD/PITTEM/ - Sectienummer : B - Nummer van het perceel : 1058BP0000**Perceel Informatie**

Code en beschrijving administratieve gemeente (NIS) : 37011 - PITTEM

Code en beschrijving indicie van de waard van de grond : 3 - null

Code en beschrijving validatie van de oppervlakte : -- Oppervlakte - geen titel of geen verificatie

Volgorde van de onderdelen van het perceel : 01

ID PUR toestand : 18859225

X coördinaat : 73785

Y coördinaat : 187987

Eigendomstoestand Informatie

Vorige artikel inschrijving : 3701101074000000000063

Artikel registratie : 3701104835000000000009

Begin versie timestamp eigendomstoestand : 1997-05-07

Fiscale beginjaar van de eigendomstoestand : 1996

ID van de eigendomstoestand : 23246774

Perceelstoestand Informatie

Beginjaar perceelstoestand : 1996

Detail code privaatief deel : ****

ID perceelstoestand : 18841439

Begin versie timestamp perceelstoestand : 1997-05-07

Bodem informatie

Code en beschrijving PUR aard : 2 - WEILAND

Code en beschrijving PUR type : 2 - Terrein

Ligging ongebouwd : PEERDEMEERSCH

3 - Kadastrale afdeling : 37011 - PITTEM 1 AFD/PITTEM/ - Sectienummer : B - Nummer van het perceel : 1069P0000**Perceel Informatie**

Code en beschrijving administratieve gemeente (NIS) : 37011 - PITTEM

Code en beschrijving indicie van de waard van de grond : 2 - null

Code en beschrijving validatie van de oppervlakte : -- Oppervlakte - geen titel of geen verificatie

Volgorde van de onderdelen van het perceel : 01

ID PUR toestand : 18859250

X coördinaat : 73895

Y coördinaat : 188327

Eigendomstoestand Informatie

Vorige artikel inschrijving : 3701101074000000000075

Artikel registratie : 3701104835000000000011

Begin versie timestamp eigendomstoestand : 1997-05-07

Fiscale beginjaar van de eigendomstoestand : 1996

ID van de eigendomstoestand : 23246793

Perceelstoestand Informatie

Beginjaar perceelstoestand : 1996

Detail code privaatief deel : ****

ID perceelstoestand : 18841455

Begin versie timestamp perceelstoestand : 1997-05-07

Bodem informatie

Deze kopij van kadastrale inlichtingen is toegelaten door de Algemene Administratie van de Patrimoniumdocumentatie, dewelke deze aanlevert op basis van gegevensbanken die gekend zijn en dewelke in haar documentatie vervat zijn.

Code en beschrijving PUR aard : 3 - HOOILAND
Code en beschrijving PUR type : 2 - Terrein
Ligging ongebouwd : VERLOREN KOST

4 - Kadastrale afdeling : 37011 - PITTEM 1 AFD/PITTEM/ - Sectienummer : B - Nummer van het perceel : 1085AP0000

Perceel Informatie

Code en beschrijving administratieve gemeente (NIS) : 37011 - PITTEM
Code en beschrijving indicie van de waard van de grond : 2 - null
Code en beschrijving validatie van de oppervlakte : -- Oppervlakte - geen titel of geen verificatie
Volgorde van de onderdelen van het perceel : 01
ID PUR toestand : 18859264
X coördinaat : 73726
Y coördinaat : 188186

Eigendomstoestand Informatie

Vorige artikel inschrijving : 3701101074000000000105
Artikel registratie : 3701104835000000000023
Begin versie timestamp eigendomstoestand : 1997-05-07
Fiscale beginjaar van de eigendomstoestand : 1996
ID van de eigendomstoestand : 23246807

Perceelstoestand Informatie

Beginjaar perceelstoestand : 1996
Detail code privaatief deel : ****
ID perceelstoestand : 18841468
Begin versie timestamp perceelstoestand : 1997-05-07

Bodeminformatie

Code en beschrijving PUR aard : 1 - BOUWLAND
Code en beschrijving PUR type : 2 - Terrein
Ligging ongebouwd : PEERDEMEERSCH

5 - Kadastrale afdeling : 37011 - PITTEM 1 AFD/PITTEM/ - Sectienummer : B - Nummer van het perceel : 1087HP0000

Perceel Informatie

Code en beschrijving administratieve gemeente (NIS) : 37011 - PITTEM
Code en beschrijving indicie van de waard van de grond : 3 - null
Code en beschrijving validatie van de oppervlakte : T - Titel
Volgorde van de onderdelen van het perceel : 01
ID PUR toestand : 18859266
X coördinaat : 73740
Y coördinaat : 188309

Eigendomstoestand Informatie

Vorige artikel inschrijving : 3701101074000000000103
Artikel registratie : 3701104835000000000022
Begin versie timestamp eigendomstoestand : 1997-05-07
Fiscale beginjaar van de eigendomstoestand : 1996
ID van de eigendomstoestand : 23246809

Perceelstoestand Informatie

Beginjaar perceelstoestand : 1996
Detail code privaatief deel : ****
ID perceelstoestand : 18841470
Begin versie timestamp perceelstoestand : 1997-05-07

Bodeminformatie

Code en beschrijving PUR aard : 1 - BOUWLAND
Code en beschrijving PUR type : 2 - Terrein
Ligging ongebouwd : PEERDEMEERS

6 - Kadastrale afdeling : 37011 - PITTEM 1 AFD/PITTEM/ - Sectienummer : B - Nummer van het perceel : 1094P0000

Perceel Informatie

Code en beschrijving administratieve gemeente (NIS) : 37011 - PITTEM
Code en beschrijving indicie van de waard van de grond : 2 - null
Code en beschrijving validatie van de oppervlakte : -- Oppervlakte - geen titel of geen verificatie
Volgorde van de onderdelen van het perceel : 01
ID PUR toestand : 18859273
X coördinaat : 73831
Y coördinaat : 188295

Eigendomstoestand Informatie

Vorige artikel inschrijving : 3701101074000000000032
Artikel registratie : 3701104835000000000007
Begin versie timestamp eigendomstoestand : 1997-05-07
Fiscale beginjaar van de eigendomstoestand : 1996
ID van de eigendomstoestand : 23246817

Perceelstoestand Informatie

Beginjaar perceelstoestand : 1996
Detail code privaatief deel : ****
ID perceelstoestand : 18841475
Begin versie timestamp perceelstoestand : 1997-05-07

Deze kopij van kadastrale inlichtingen is toegelaten door de Algemene Administratie van de Patrimoniumdocumentatie, dewelke deze aanlevert op basis van gegevensbanken die gekend zijn en dewelke in haar documentatie vervat zijn.

Bodem informatie

Code en beschrijving PUR aard : 3 - HOOILAND
Code en beschrijving PUR type : 2 - Terrein
Ligging ongebouwd : PEERDEMEERSCH

7 - Kadastrale afdeling : 37011 - PITTEM 1 AFD/PITTEM/ - Sectienummer : B - Nummer van het perceel : 1095P0000**Perceel Informatie**

Code en beschrijving administratieve gemeente (NIS) : 37011 - PITTEM
Code en beschrijving indicie van de waard van de grond : 3 - null
Code en beschrijving validatie van de oppervlakte : - - Oppervlakte - geen titel of geen verificatie
Volgorde van de onderdelen van het perceel : 01
ID PUR toestand : 18859274
X coördinaat : 73838
Y coördinaat : 188252

Eigendomstoestand Informatie

Vorige artikel inschrijving : 3701101074000000000033
Artikel registratie : 3701104835000000000008
Begin versie timestamp eigendomstoestand : 1997-05-07
Fiscale beginjaar van de eigendomstoestand : 1996
ID van de eigendomstoestand : 23246818

Perceelstoestand Informatie

Beginjaar perceelstoestand : 1996
Detail code privaatief deel : ****
ID perceelstoestand : 18841476
Begin versie timestamp perceelstoestand : 1997-05-07

Bodem informatie

Code en beschrijving PUR aard : 3 - HOOILAND
Code en beschrijving PUR type : 2 - Terrein
Ligging ongebouwd : PEERDEMEERSCH

8 - Kadastrale afdeling : 37011 - PITTEM 1 AFD/PITTEM/ - Sectienummer : B - Nummer van het perceel : 1096P0000**Perceel Informatie**

Code en beschrijving administratieve gemeente (NIS) : 37011 - PITTEM
Code en beschrijving indicie van de waard van de grond : 3 - null
Code en beschrijving validatie van de oppervlakte : - - Oppervlakte - geen titel of geen verificatie
Volgorde van de onderdelen van het perceel : 01
ID PUR toestand : 18859275
X coördinaat : 73782
Y coördinaat : 188232

Eigendomstoestand Informatie

Vorige artikel inschrijving : 3701101074000000000016
Artikel registratie : 3701104835000000000002
Begin versie timestamp eigendomstoestand : 1997-05-07
Fiscale beginjaar van de eigendomstoestand : 1996
ID van de eigendomstoestand : 23246819

Perceelstoestand Informatie

Beginjaar perceelstoestand : 1996
Detail code privaatief deel : ****
ID perceelstoestand : 18841477
Begin versie timestamp perceelstoestand : 1997-05-07

Bodem informatie

Code en beschrijving PUR aard : 1 - BOUWLAND
Code en beschrijving PUR type : 2 - Terrein
Ligging ongebouwd : PEERDEMEERS

9 - Kadastrale afdeling : 37011 - PITTEM 1 AFD/PITTEM/ - Sectienummer : B - Nummer van het perceel : 1098AP0000**Perceel Informatie**

Code en beschrijving administratieve gemeente (NIS) : 37011 - PITTEM
Code en beschrijving indicie van de waard van de grond : 3 - null
Code en beschrijving validatie van de oppervlakte : - - Oppervlakte - geen titel of geen verificatie
Volgorde van de onderdelen van het perceel : 01
ID PUR toestand : 18859277

Eigendomstoestand Informatie

Vorige artikel inschrijving : 3701104835000000000004
Artikel registratie : 37011048350000000000025
Begin versie timestamp eigendomstoestand : 2011-02-07
Fiscale begindatum van de eigendomstoestand : 2010-12-10
Fiscale beginjaar van de eigendomstoestand : 2010
Juridische begindatum van de eigendomstoestand : 2010-12-10
ID van de eigendomstoestand : 23246821

Perceelstoestand Informatie

Begindatum perceelstoestand : 2010-12-10
Beginjaar perceelstoestand : 2010
Detail code privaatief deel : ****

Deze kopij van kadastrale inlichtingen is toegelaten door de Algemene Administratie van de Patrimoniumdocumentatie, dewelke deze aanlevert op basis van gegevensbanken die gekend zijn en dewelke in haar documentatie vervat zijn.

ID perceelstoestand : 18841479
Schetsnummer betrokken bij creatie of mutatie van het perceel : 2010092
Begin versie timestamp perceelstoestand : 2011-02-07
Bodem informatie
Code en beschrijving PUR aard : 2 - WEILAND
Code en beschrijving PUR type : 2 - Terrein
Ligging ongebouwd : PEERDEMEERS

10 - Kadastrale afdeling : 37011 - PITTEM 1 AFD/PITTEM/ - Sectienummer : B - Nummer van het perceel : 1102BP0000

Perceel Informatie

Code en beschrijving administratieve gemeente (NIS) : 37011 - PITTEM
Code en beschrijving indicie van de waard van de grond : 3 - null
Code en beschrijving validatie van de oppervlakte : - - Oppervlakte - geen titel of geen verificatie
Volgorde van de onderdelen van het perceel : 01
ID PUR toestand : 18859281
X coördinaat : 73703
Y coördinaat : 188114

Eigendomstoestand Informatie

Vorige artikel inschrijving : 3701101074000000000089
Artikel registratie : 3701104835000000000015
Begin versie timestamp eigendomstoestand : 1997-05-07
Fiscale beginjaar van de eigendomstoestand : 1996
ID van de eigendomstoestand : 23246825

Perceelstoestand Informatie

Beginjaar perceelstoestand : 1996
Detail code privaatief deel : ****
ID perceelstoestand : 18841483
Begin versie timestamp perceelstoestand : 1997-05-07

Bodem informatie

Code en beschrijving PUR aard : 2 - WEILAND
Code en beschrijving PUR type : 2 - Terrein
Ligging ongebouwd : PEERDEMEERSCH

11 - Kadastrale afdeling : 37011 - PITTEM 1 AFD/PITTEM/ - Sectienummer : B - Nummer van het perceel : 1086P0000

Perceel Informatie

Code en beschrijving administratieve gemeente (NIS) : 37011 - PITTEM
Code en beschrijving indicie van de waard van de grond : 3 - null
Code en beschrijving validatie van de oppervlakte : - - Oppervlakte - geen titel of geen verificatie
Volgorde van de onderdelen van het perceel : 01
ID PUR toestand : 200799578
X coördinaat : 73742
Y coördinaat : 188267

Eigendomstoestand Informatie

Vorige artikel inschrijving : NA
Artikel registratie : NA
Begin versie timestamp eigendomstoestand : 2016-04-14
Fiscale begindatum van de eigendomstoestand : 2016-04-07
Fiscale beginjaar van de eigendomstoestand : 2016
ID van de eigendomstoestand : 201881677

Perceelstoestand Informatie

Begindatum perceelstoestand : 2016-04-07
Beginjaar perceelstoestand : 2016
Detail code privaatief deel : ****
ID perceelstoestand : 201060407
Begin versie timestamp perceelstoestand : 2016-04-14

Bodem informatie

Code en beschrijving PUR aard : 1 - BOUWLAND
Code en beschrijving PUR type : 2 - Terrein
Ligging ongebouwd : PEERDEMEERSCH

12 - Kadastrale afdeling : 37011 - PITTEM 1 AFD/PITTEM/ - Sectienummer : B - Nummer van het perceel : 1081CP0000

Perceel Informatie

Code en beschrijving administratieve gemeente (NIS) : 37011 - PITTEM
Code en beschrijving indicie van de waard van de grond : 2 - null
Code en beschrijving validatie van de oppervlakte : - - Oppervlakte - geen titel of geen verificatie
Volgorde van de onderdelen van het perceel : 01
ID PUR toestand : 200799582

Eigendomstoestand Informatie

Vorige artikel inschrijving : NA
Artikel registratie : NA
Begin versie timestamp eigendomstoestand : 2016-04-14
Fiscale begindatum van de eigendomstoestand : 2016-04-07
Fiscale beginjaar van de eigendomstoestand : 2016
Juridische begindatum van de eigendomstoestand : 2016-04-07

Deze kopij van kadastrale inlichtingen is toegelaten door de Algemene Administratie van de Patrimoniumdocumentatie, dewelke deze aanlevert op basis van gegevensbanken die gekend zijn en dewelke in haar documentatie vervat zijn.

ID van de eigendomstoestand : 201881678

Perceelstoestand informatie

Begindatum perceelstoestand : 2016-04-07

Beginjaar perceelstoestand : 2016

Detail code privaatief deel : ****

ID perceelstoestand : 201060409

Begin versie timestamp perceelstoestand : 2016-04-14

Bodem informatie

Code en beschrijving PUR aard : 1 - BOUWLAND

Code en beschrijving PUR type : 2 - Terrein

Ligging ongebouwd : PEERDEMEERSCH

KOOP 3



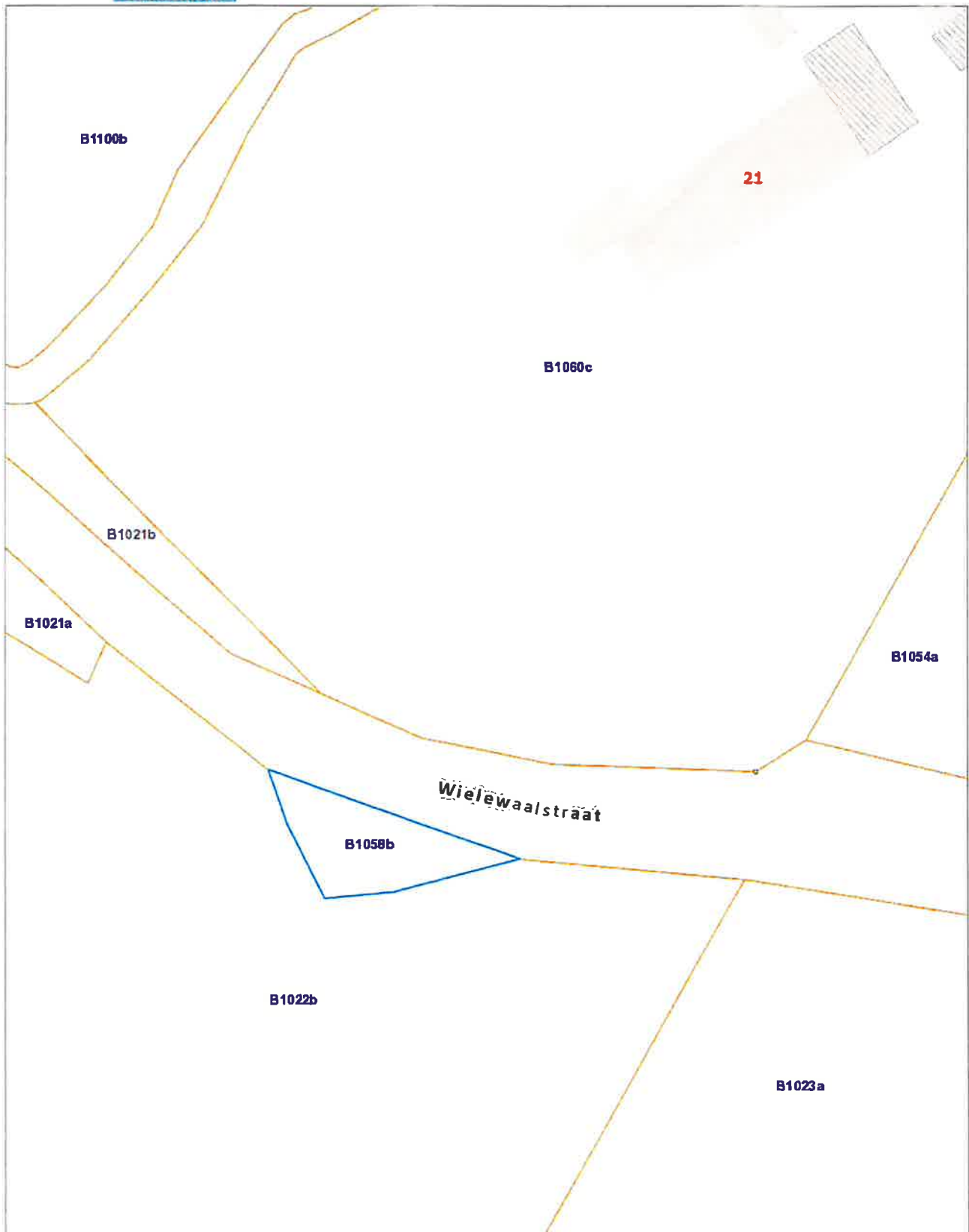
Federale
Overheidsdienst
FINANCIEN

PATRIMONIUM-
DOCUMENTATIE

Uittreksel uit het kadastraal percelenplan

Gecentreerd op:
PITTEM 1 AFD/PITTEM/

Meest recente toestand
Aangemaakt op 19/09/2022
Schaal: 1 : 500



De AAPD is de auteur van het kadastraal percelenplan en de producent van de databank waarin deze gegevens zijn opgenomen en geniet de intellectuele eigendomsrechten opgenomen in de Auteurswet en de Databankenwet. Vanaf 01/01/2018 worden de gebouwen op het kadastraal percelenplan geleidelijk vervangen door een dataset (= Bon, Rebu ofte wel Gebouwen(gewesten)) beheerd door de gewesten. De AAPD zal dan niet langer verantwoordelijk zijn voor de voorstelling van de gebouwen op het kadastraal percelenplan



Koop 4



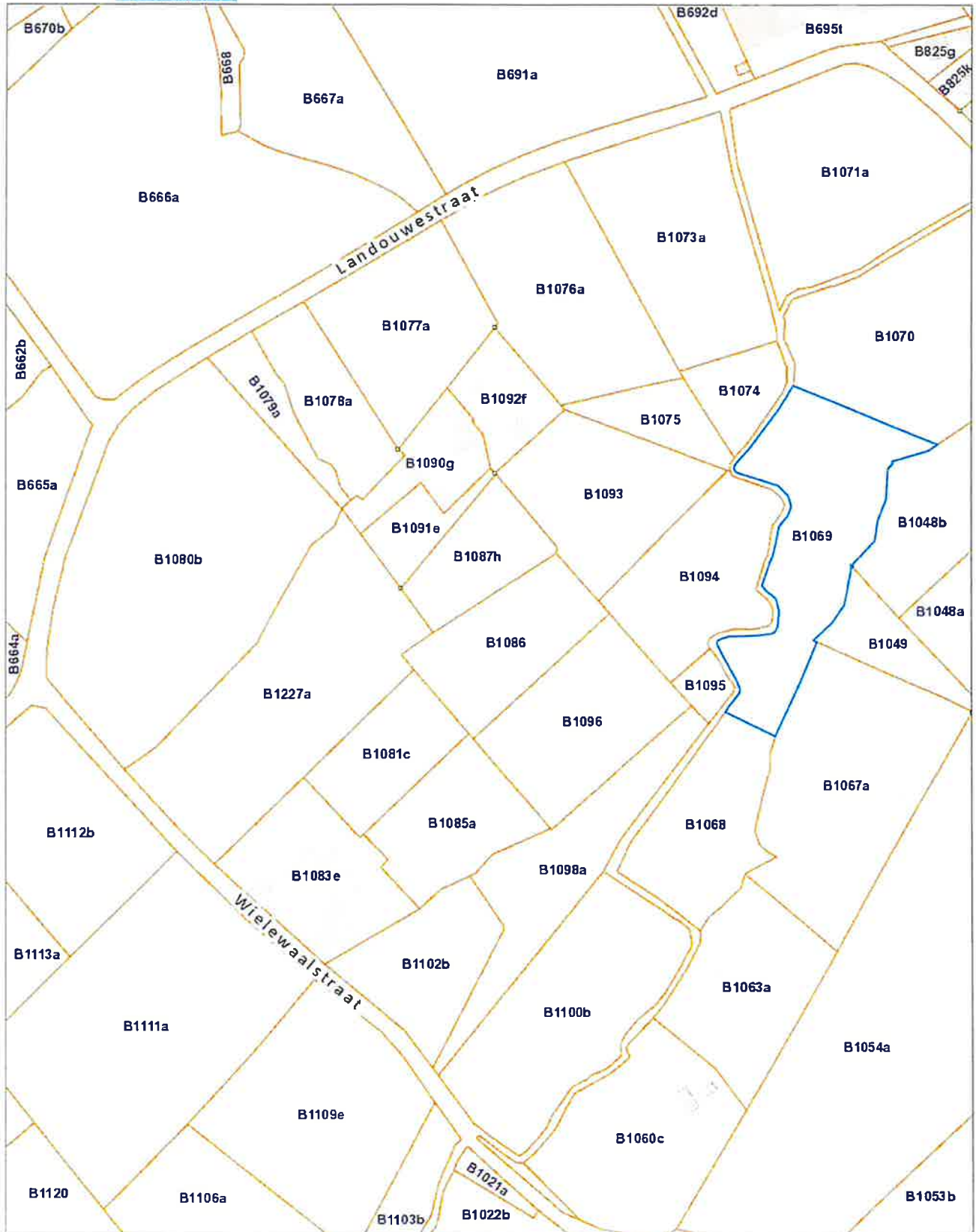
Federale
Overheidsdienst
FINANCIEN

**PATRIMONIUM-
DOCUMENTATIE**

Uittreksel uit het kadastraal percelenplan

Gecentreerd op:
PITTEM 1 AFD/PITTEM/

Meest recente toestand
Aangemaakt op 19/09/2022
Schaal: 1 : 2500



De AAPD is de auteur van het kadastraal percelenplan en de producent van de databank waarin deze gegevens zijn opgenomen en geniet de intellectuele eigendomsrechten opgenomen in de Auteurswet en de Databankenwet. Vanaf 01/01/2018 worden de gebouwen op het kadastraal percelenplan geleidelijk vervangen door een dataset (= Bpn_Rebu oftewel Gebouwen(gewesten)) beheerd door de gewesten. De AAPD zal dan niet langer verantwoordelijk zijn voor de voorstelling van de gebouwen op het kadastraal percelenplan



Kaaf 5



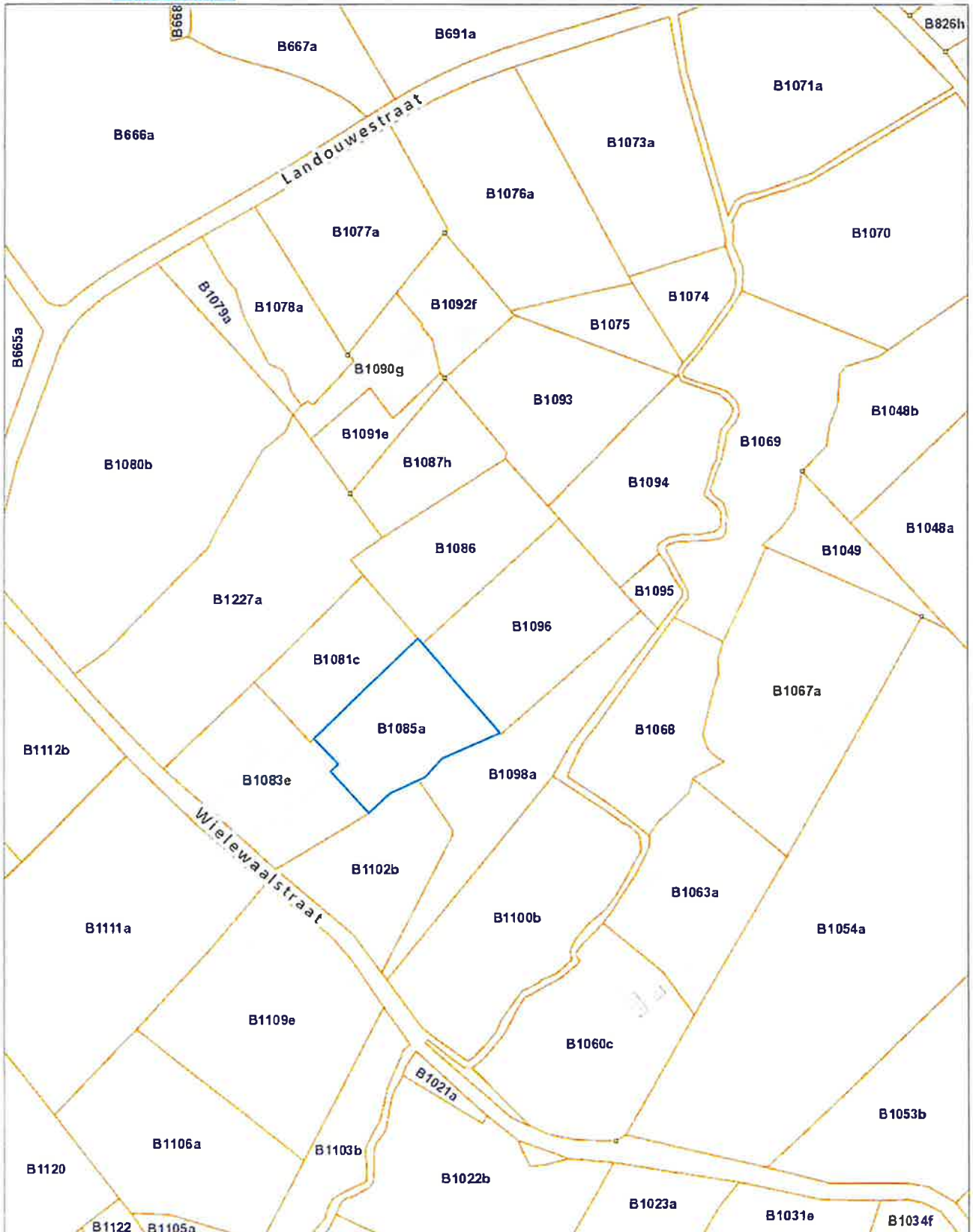
Federale
Overheidsdienst
FINANCIEN

PATRIMONIUM-
DOCUMENTATIE

Uittreksel uit het kadastraal percelenplan

Gecentreerd op:
PITTEM 1 AFD/PITTEM/

Meest recente toestand
Aangemaakt op 19/09/2022
Schaal: 1 : 2500



De AAPD is de auteur van het kadastraal percelenplan en de producent van de databank waarin deze gegevens zijn opgenomen en geniet de intellectuele eigendomsrechten opgenomen in de Auteurswet en de Databankenwet. Vanaf 01/01/2018 worden de gebouwen op het kadastraal percelenplan geleidelijk vervangen door een dataset (= Bpn_Rebu oftewel Gebouwen(gewesten)) beheerd door de gewesten. De AAPD zal dan niet langer verantwoordelijk zijn voor de voorstelling van de gebouwen op het kadastraal percelenplan



KOOP 6

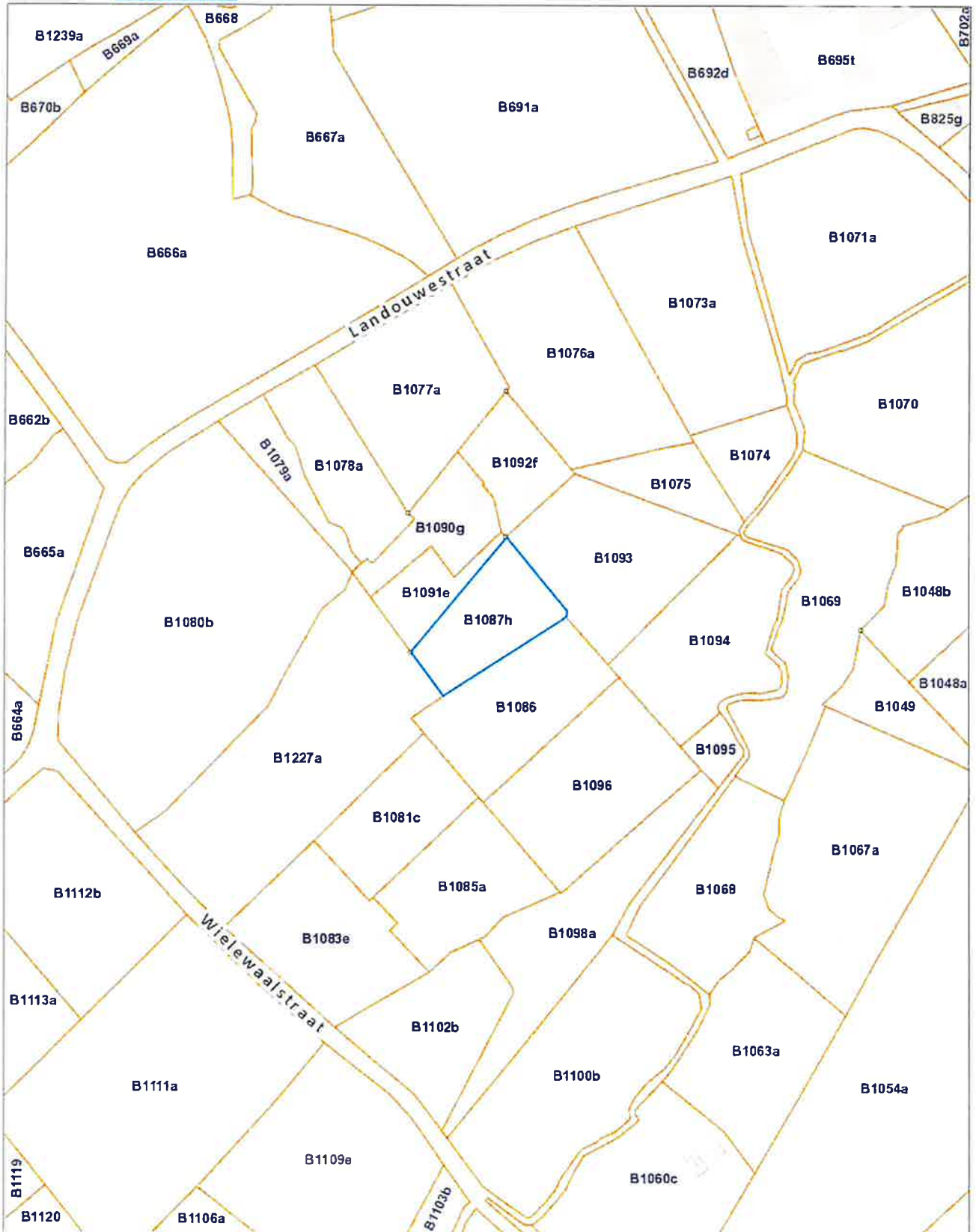


Federale
Overheidsdienst
FINANCIEN
PATRIMONIUM-
DOCUMENTATIE

Uittreksel uit het kadastraal perceleplan

Gecentreerd op:
PITTEM 1 AFD/PITTEM/

Meest recente toestand
Aangemaakt op 19/09/2022
Schaal: 1 : 2500



De AAPD is de auteur van het kadastraal perceleplan en de producent van de databank waarin deze gegevens zijn opgenomen en geniet de intellectuele eigendomsrechten opgenomen in de Auteurswet en de Databankenwet. Vanaf 01/01/2018 worden de gebouwen op het kadastraal perceleplan geleidelijk vervangen door een dataset (= Bpn_Rebu oftewel Gebouwen(gewesten)) beheerd door de gewesten. De AAPD zal dan niet langer verantwoordelijk zijn voor de voorstelling van de gebouwen op het kadastraal perceleplan



Koop 7



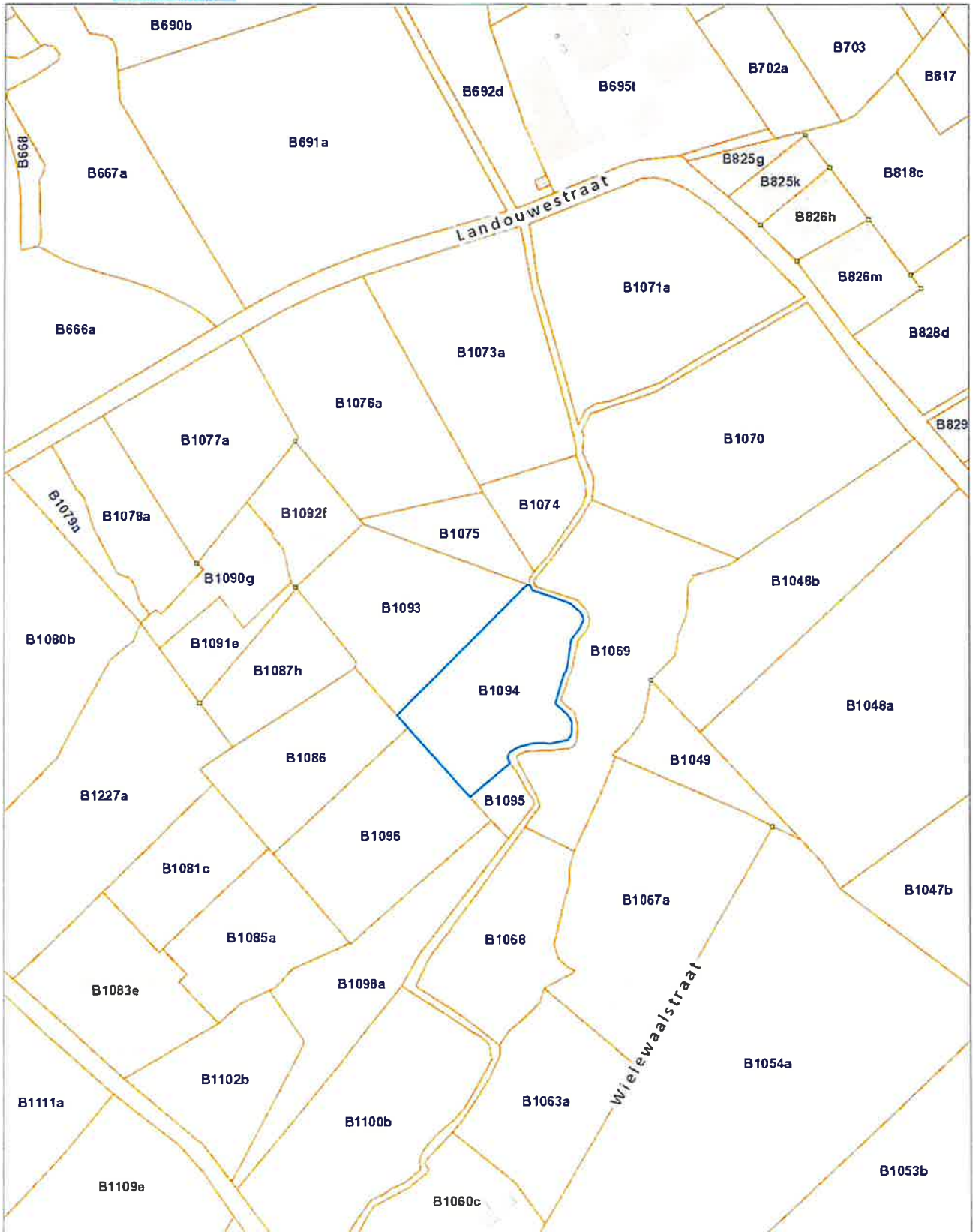
Federale
Overheidsdienst
FINANCIEN

**PATRIMONIUM-
DOCUMENTATIE**

Uittreksel uit het kadastraal percelenplan

Gecentreerd op:
PITTEM 1 AFD/PITTEM/

Meest recente toestand
Aangemaakt op 19/09/2022
Schaal: 1 : 2500



De AAPD is de auteur van het kadastraal percelenplan en de producent van de databank waarin deze gegevens zijn opgenomen en geniet de intellectuele eigendomsrechten opgenomen in de Auteurswet en de Databankenwet. Vanaf 01/01/2018 worden de gebouwen op het kadastraal percelenplan geleidelijk vervangen door een dataset (= Bpn_Rebu oftewel Gebouwen(gewesten)) beheerd door de gewesten. De AAPD zal dan niet langer verantwoordelijk zijn voor de voorstelling van de gebouwen op het kadastraal percelenplan



Koop 8



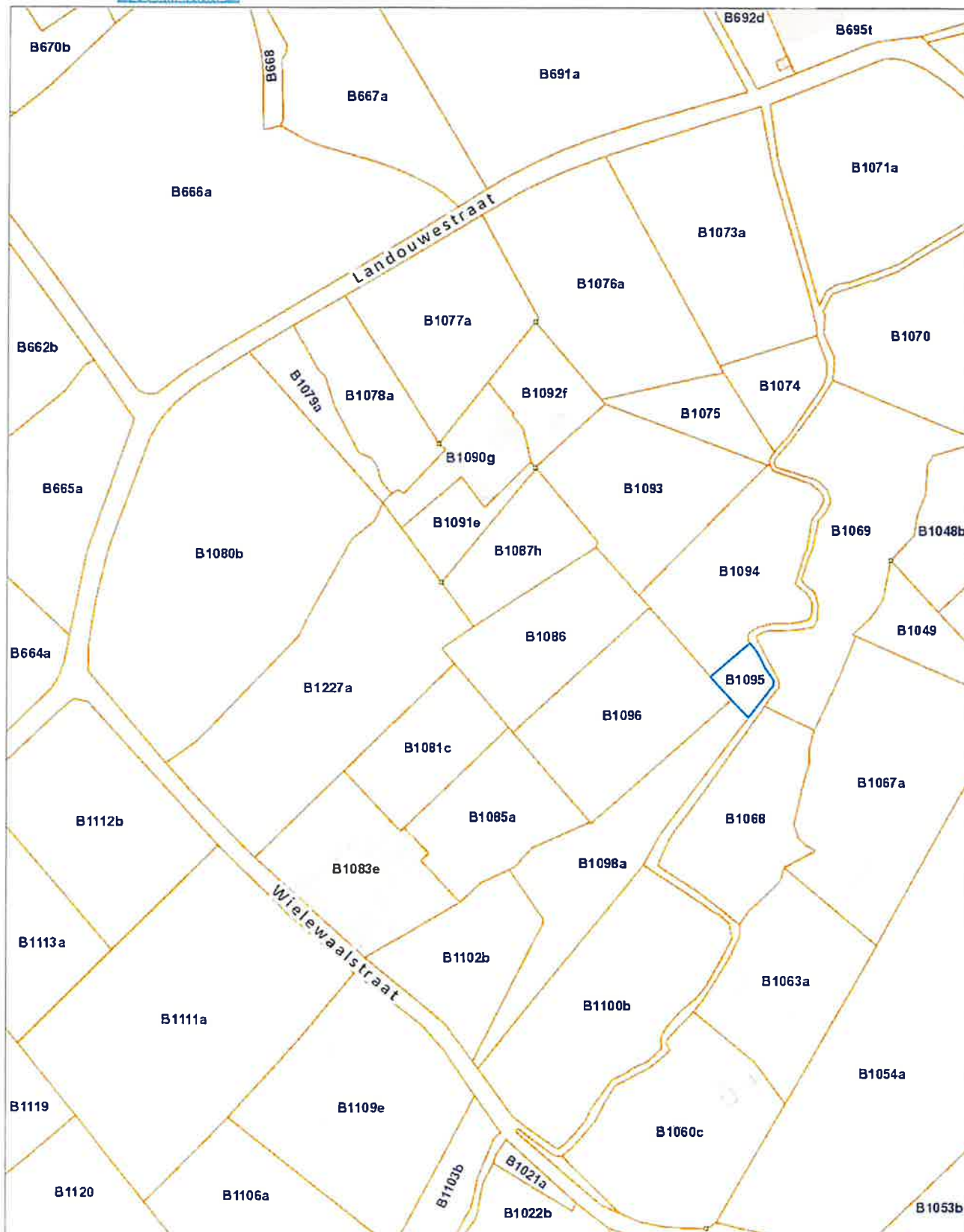
Federale
Overheidsdienst
FINANCIEN

**PATRIMONIUM-
DOCUMENTATIE**

Uittreksel uit het kadastraal percelenplan

Gecentreerd op:
PITTEM 1 AFD/PITTEM/

Meest recente toestand
Aangemaakt op 19/09/2022
Schaal: 1 : 2500



De AAPD is de auteur van het kadastraal percelenplan en de producent van de databank waarin deze gegevens zijn opgenomen en geniet de intellectuele eigendomsrechten opgenomen in de Auteurswet en de Databankenwet. Vanaf 01/01/2018 worden de gebouwen op het kadastraal percelenplan geleidelijk vervangen door een dataset (= Bpn_Rebu oftewel Gebouwen(gewesten)) beheerd door de gewesten. De AAPD zal dan niet langer verantwoordelijk zijn voor de voorstelling van de gebouwen op het kadastraal percelenplan



KOOP 9



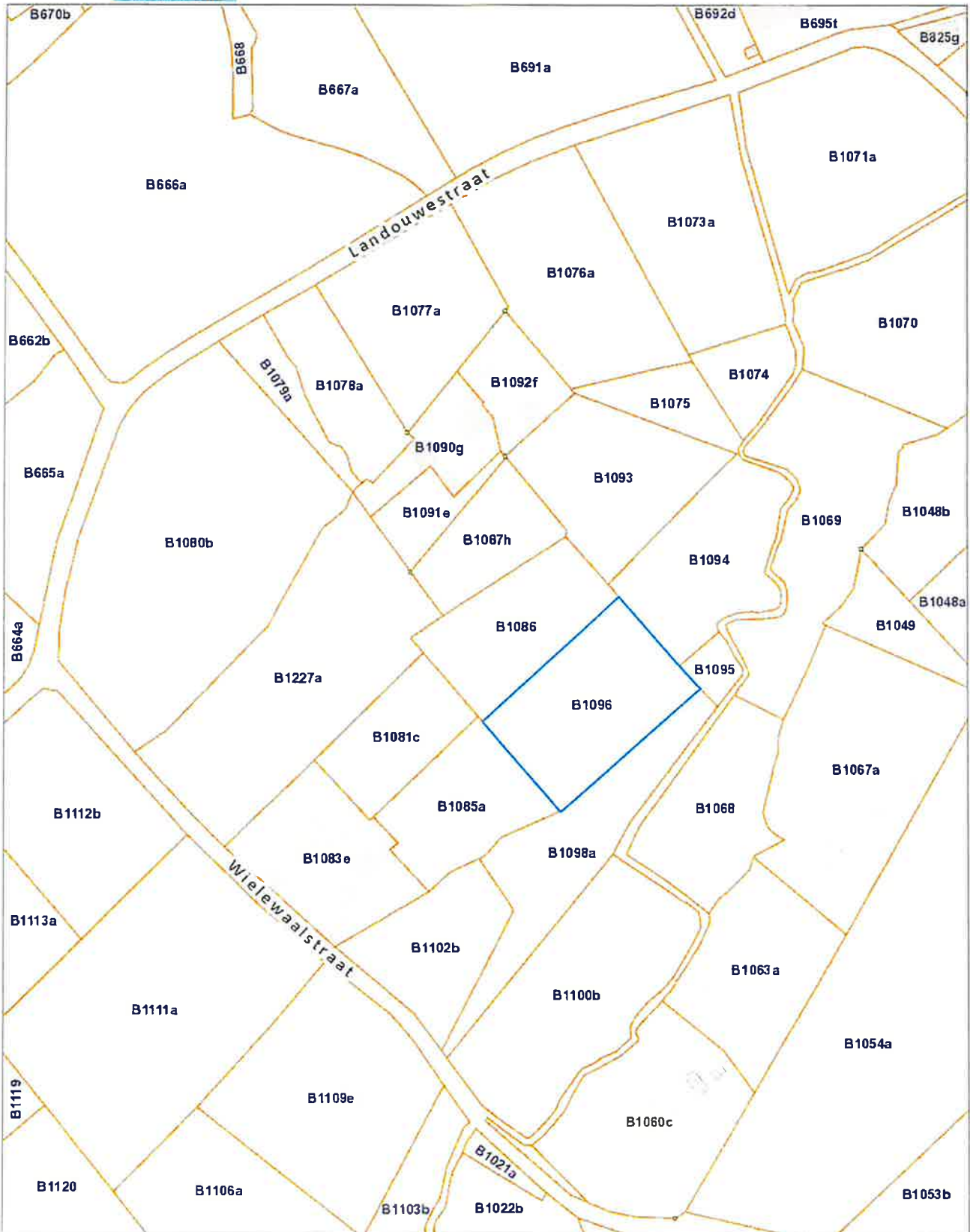
Federale
Overheidsdienst
FINANCIEN

Uittreksel uit het kadastraal percelenplan

Gecentreerd op:
PITTEM 1 AFD/PITTEM/

Meest recente toestand
Aangemaakt op 19/09/2022
Schaal: 1 : 2500

PATRIMONIUM-
DOCUMENTATIE



De AAPD is de auteur van het kadastraal percelenplan en de producent van de databank waarin deze gegevens zijn opgenomen en geniet de intellectuele eigendomsrechten opgenomen in de Auteurswet en de Databankenwet. Vanaf 01/01/2018 worden de gebouwen op het kadastraal percelenplan geleidelijk vervangen door een dataset (= Bpn_Rebu oftewel Gebouwen(gewesten)) beheerd door de gewesten. De AAPD zal dan niet langer verantwoordelijk zijn voor de voorstelling van de gebouwen op het kadastraal percelenplan



Koop 10



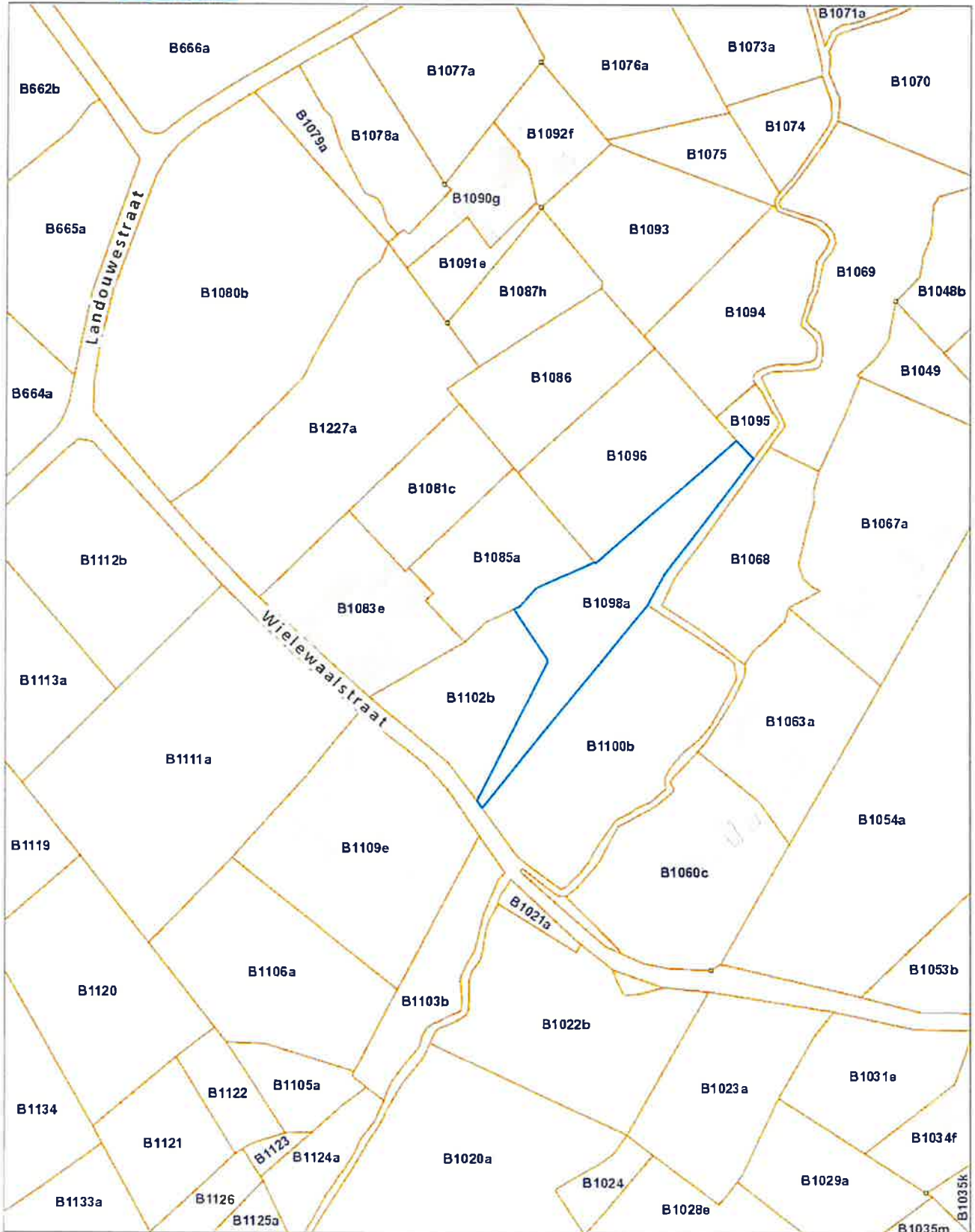
Federale
Overheidsdienst
FINANCIEN

PATRIMONIUM-
DOCUMENTATIE

Uittreksel uit het kadastraal percelenplan

Gecentreerd op:
PITTEM 1 AFD/PITTEM/

Meest recente toestand
Aangemaakt op 19/09/2022
Schaal: 1 : 2500



De AAPD is de auteur van het kadastraal percelenplan en de producent van de databank waarin deze gegevens zijn opgenomen en geniet de intellectuele eigendomsrechten opgenomen in de Auteurswet en de Databankenwet. Vanaf 01/01/2018 worden de gebouwen op het kadastraal percelenplan geleidelijk vervangen door een dataset (= Bpn_Rebu oftewel Gebouwen(gewesten)) beheerd door de gewesten. De AAPD zal dan niet langer verantwoordelijk zijn voor de voorstelling van de gebouwen op het kadastraal percelenplan



Koop 11



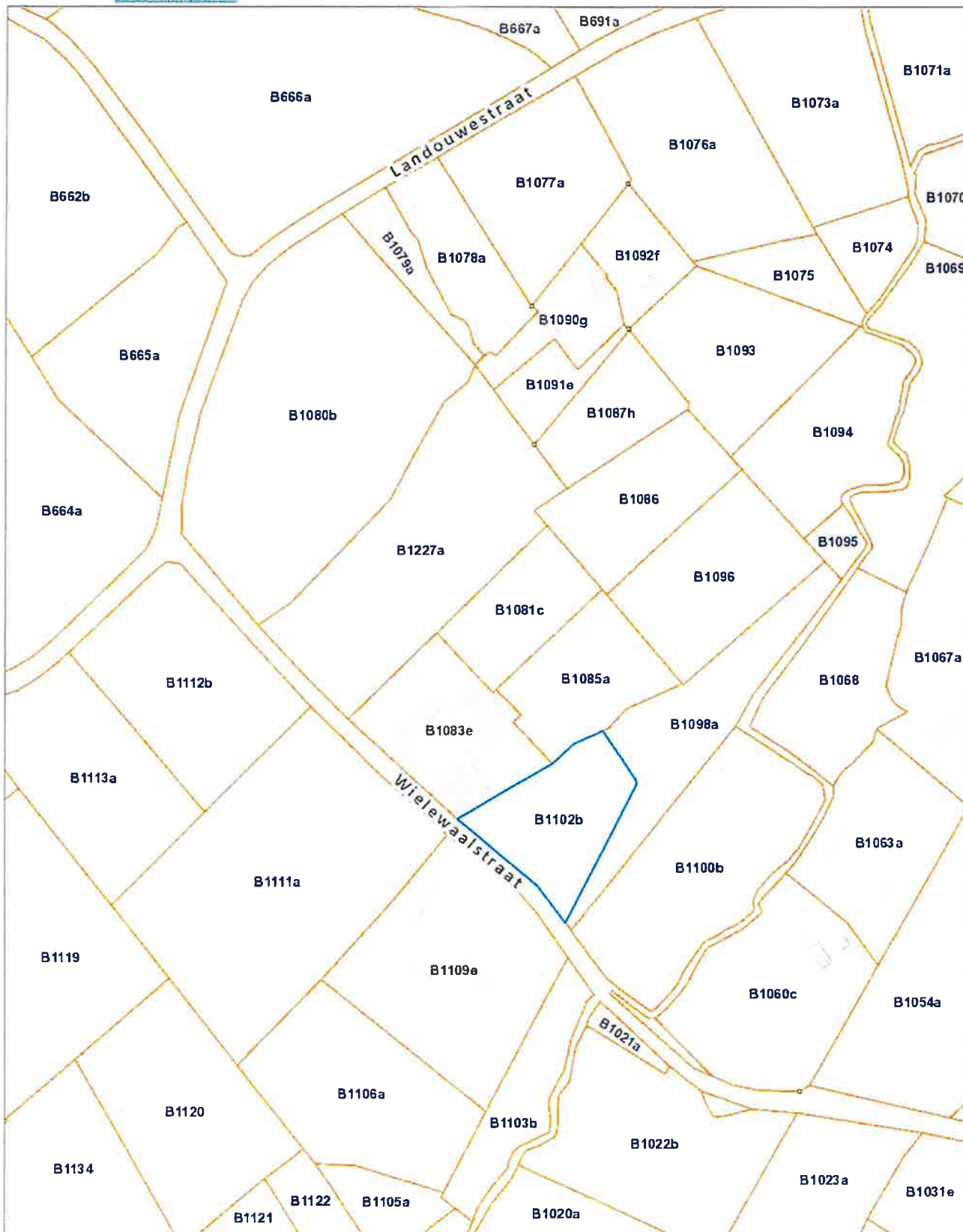
Federale
Overheidsdienst
FINANCIEN

**PATRIMONIUM-
DOCUMENTATIE**

Uittreksel uit het kadastraal percelenplan

Gecentreerd op:
PITTEM 1 AFD/PITTEM/

Meest recente toestand
Aangemaakt op 19/09/2022
Schaal: 1 : 2500



De AAPD is de auteur van het kadastraal percelenplan en de producent van de databank waarin deze gegevens zijn opgenomen en geniet de intellectuele eigendomsrechten opgenomen in de Auteurswet en de Databankenwet. Vanaf 01/01/2018 worden de gebouwen op het kadastraal percelenplan geleidelijk vervangen door een dataset (= Bpn, Rebu oftewel Gebouwen(gewesten)) beheerd door de gewesten. De AAPD zal dan niet langer verantwoordelijk zijn voor de voorstelling van de gebouwen op het kadastraal percelenplan



Koop 12



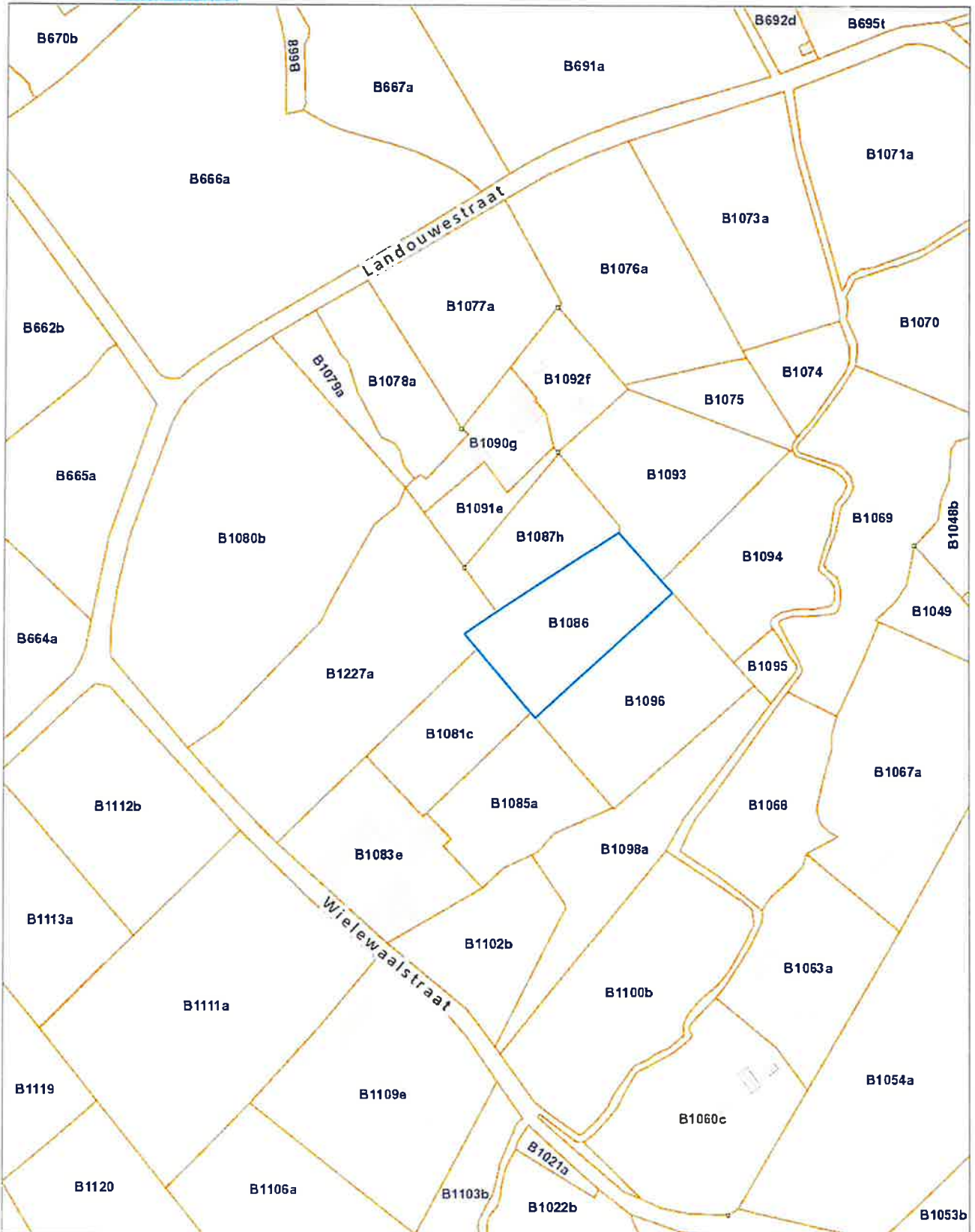
Federale
Overheidsdienst
FINANCIEN

PATRIMONIUM-
DOCUMENTATIE

Uittreksel uit het kadastraal percelenplan

Gecentreerd op:
PITTEM 1 AFD/PITTEM/

Meest recente toestand
Aangemaakt op 19/09/2022
Schaal: 1 : 2500



De AAPD is de auteur van het kadastraal percelenplan en de producent van de databank waarin deze gegevens zijn opgenomen en geniet de intellectuele eigendomsrechten opgenomen in de Auteurswet en de Databankenwet. Vanaf 01/01/2018 worden de gebouwen op het kadastraal percelenplan geleidelijk vervangen door een dataset (= Bpn_Rebu oftewel Gebouwen(gewesten)) beheerd door de gewesten. De AAPD zal dan niet langer verantwoordelijk zijn voor de voorstelling van de gebouwen op het kadastraal percelenplan



