

DC à la carte



Hospitaalstraat (A2/r/) 1/ 7, 3600 Genk
7101611435/00R002

Locatie
Omgeving
Kadaster
Gewestplan
Water
Natuur
Recht van voorkoop
Beschermd onroerend erfgoed
Vastgestelde inventarissen
Wetenschappelijke inventarissen
Unesco werelderfgoed
Historische kaarten
Wonen

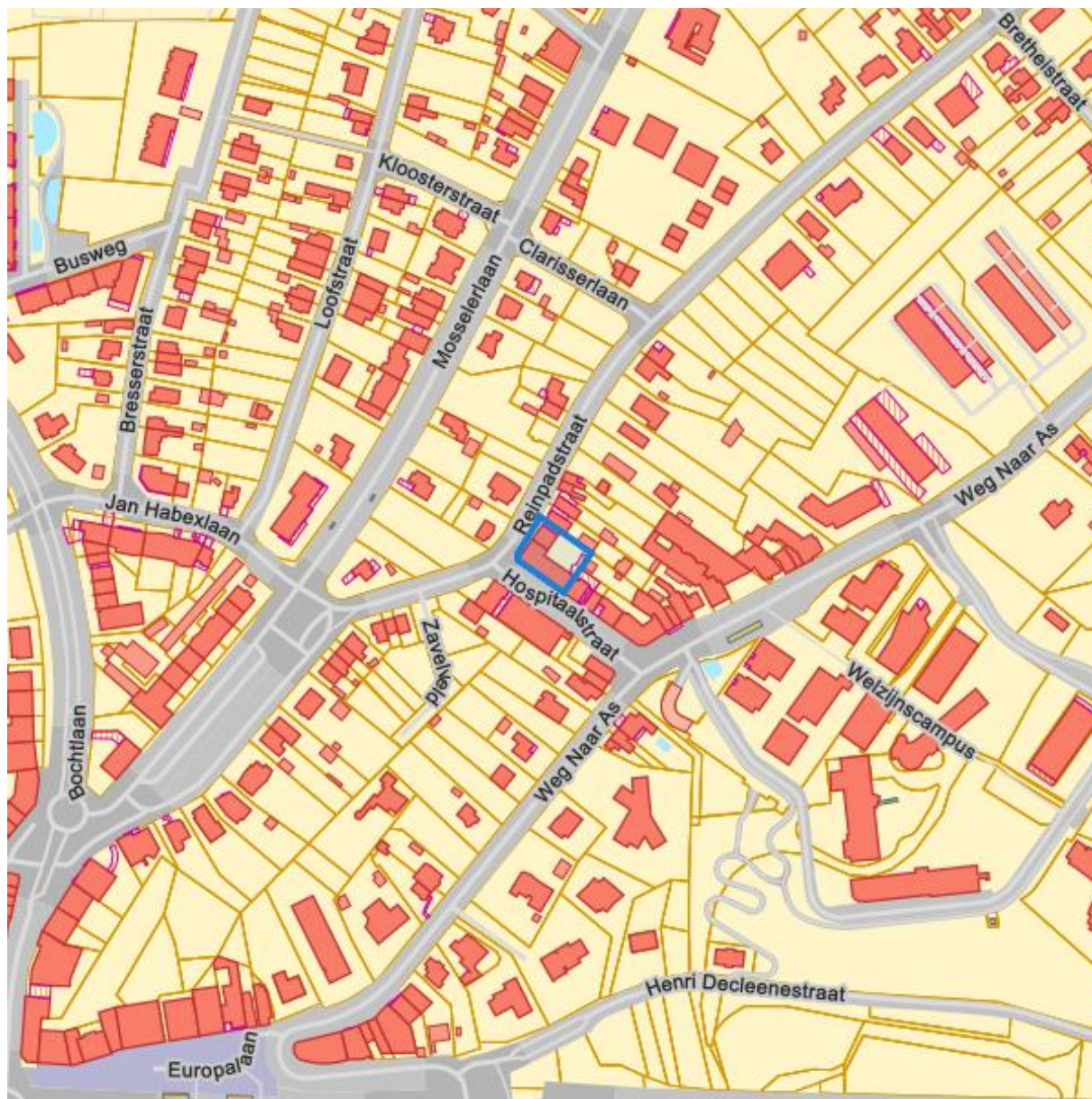
Dossier: 00-23-0805/003

Locatie



Dossier: 00-23-0805/003

Omgeving



Kadaster



eservices.minfin.fgov.be

Fiscale toestand



eservices.minfin.fgov.be

Gewestplan



www.geopunt.be
Gewestplan legende

Dossier: 00-23-0805/003

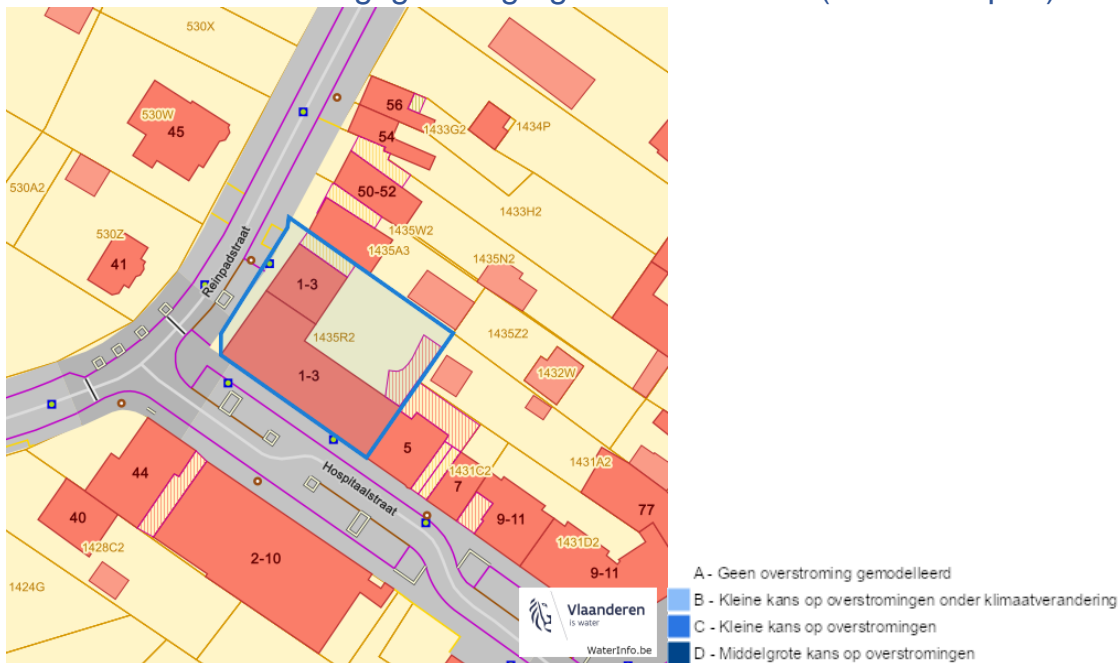
Document: DC à la carte - VLANED - DC
Kaarten: 18/04/2024 - hy45dz82fw9zgezzma08hw0sg47z8a2ehkgfvng3

Water

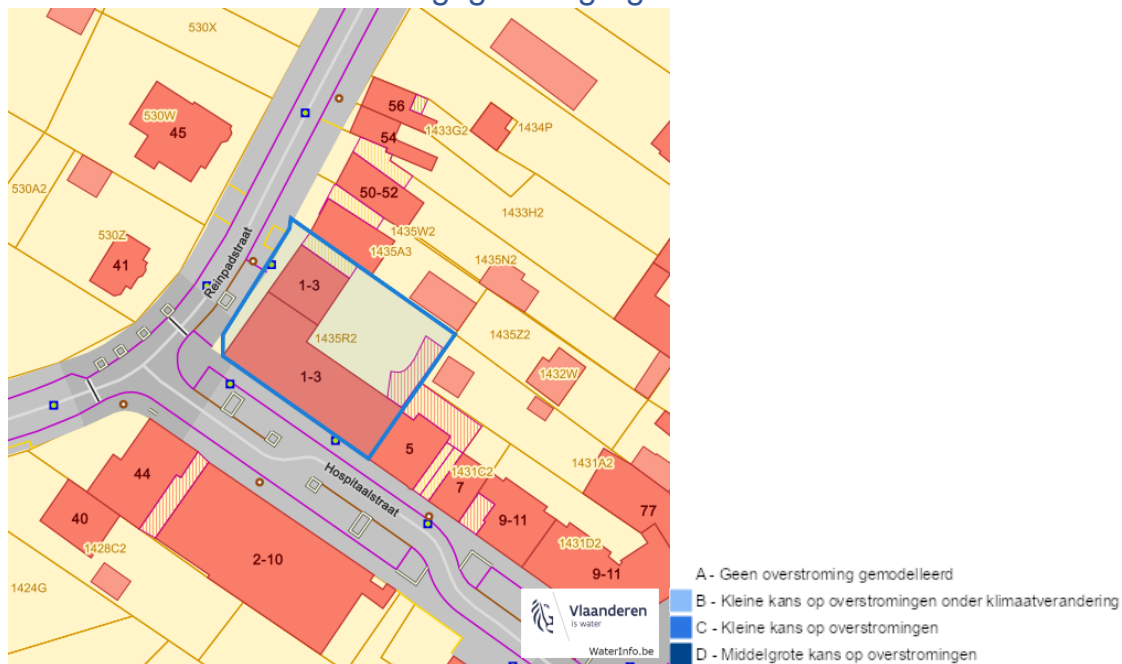
Overstromingsgevoelige gebieden pluviaal (door hevige neerslag)



Overstromingsgevoelige gebieden fluviaal (uit waterlopen)



Overstromingsgevoelige gebieden vanuit de zee



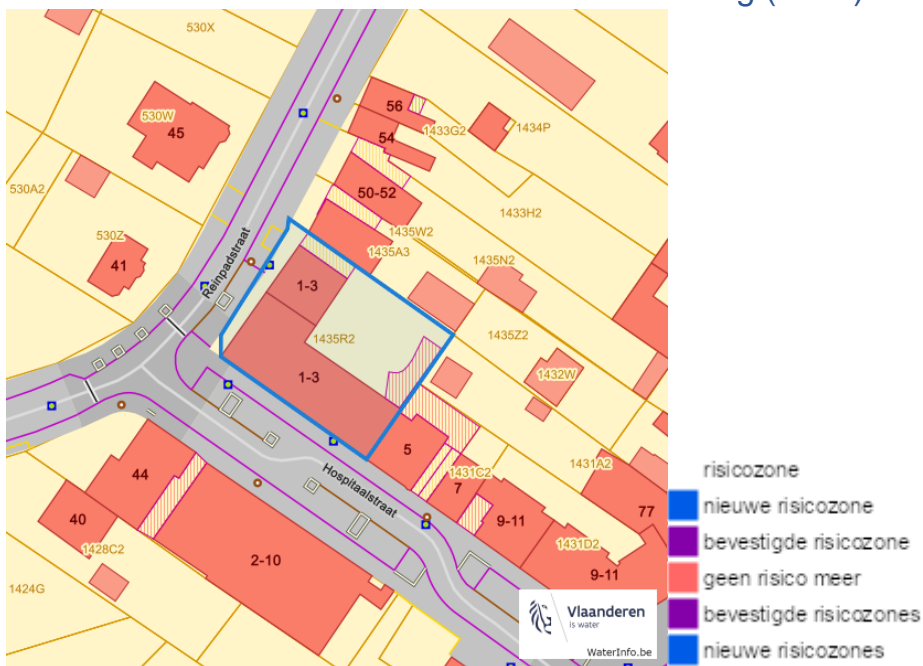
Signaalgebieden



Recent overstromde gebieden (2017)



Risicozones overstrooming (2017)



Hospitaalstraat (A2/r) 1/ 7, 3600 Genk

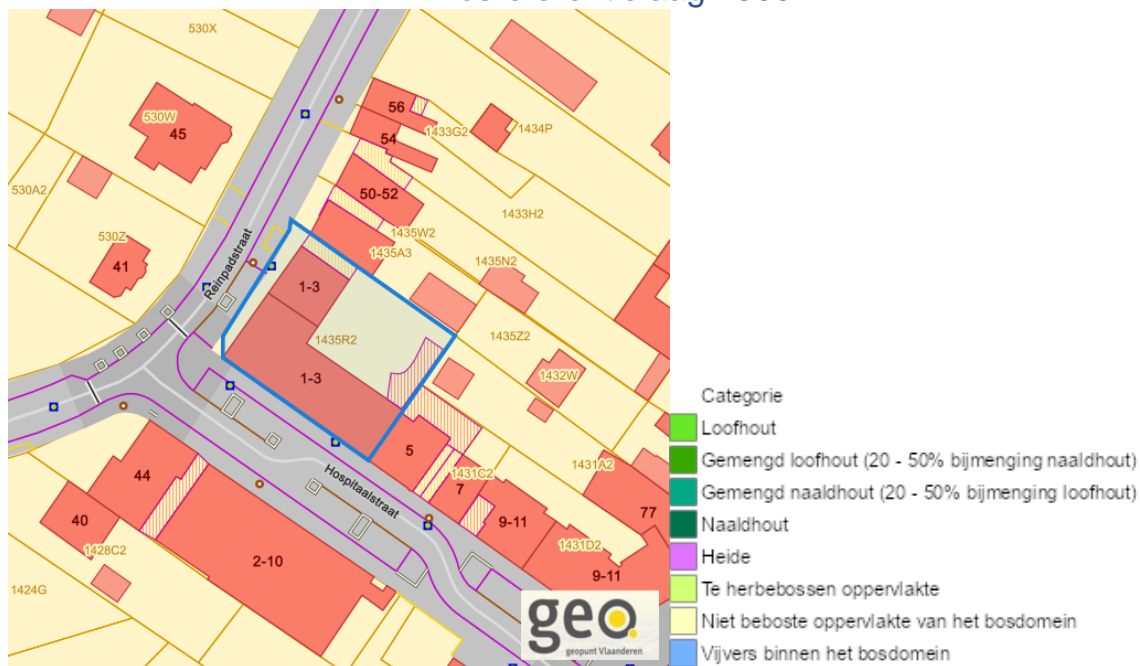
Van nature overstroombare gebieden



Dossier: 00-23-0805/003

Natuur

Bosreferentielaag 2000

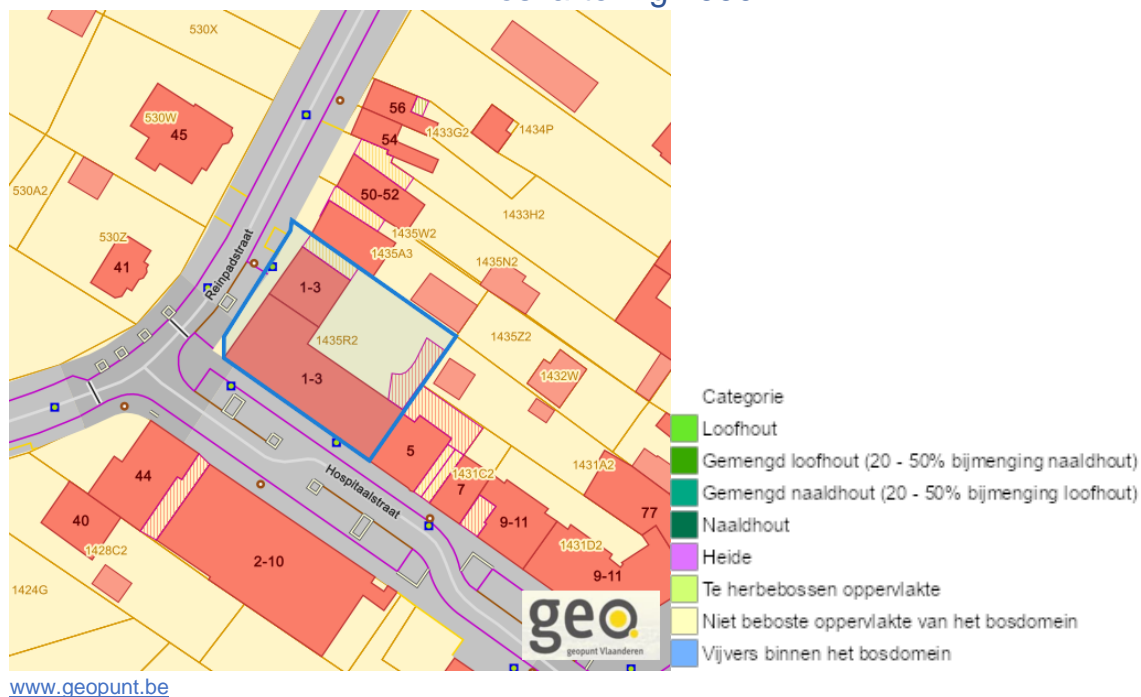


Groenkaart Vlaanderen (2021)

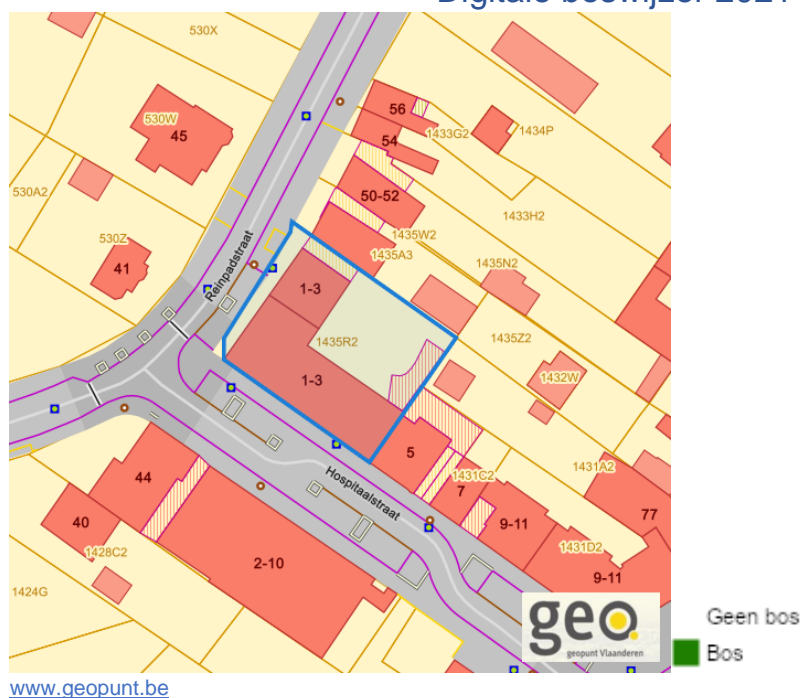


Hospitaalstraat (A2/r) 1/ 7, 3600 Genk

Boskartering 1990



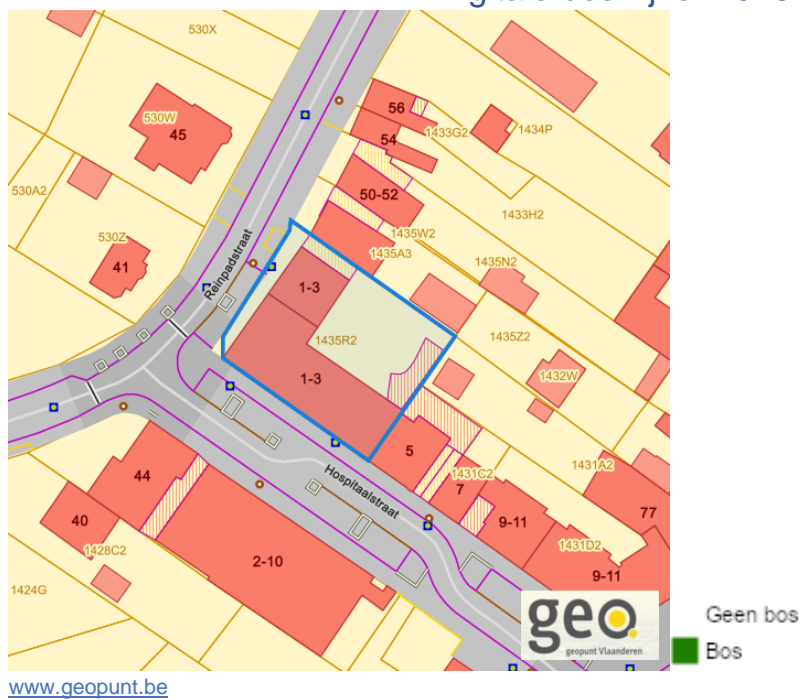
Digitale boswijzer 2021



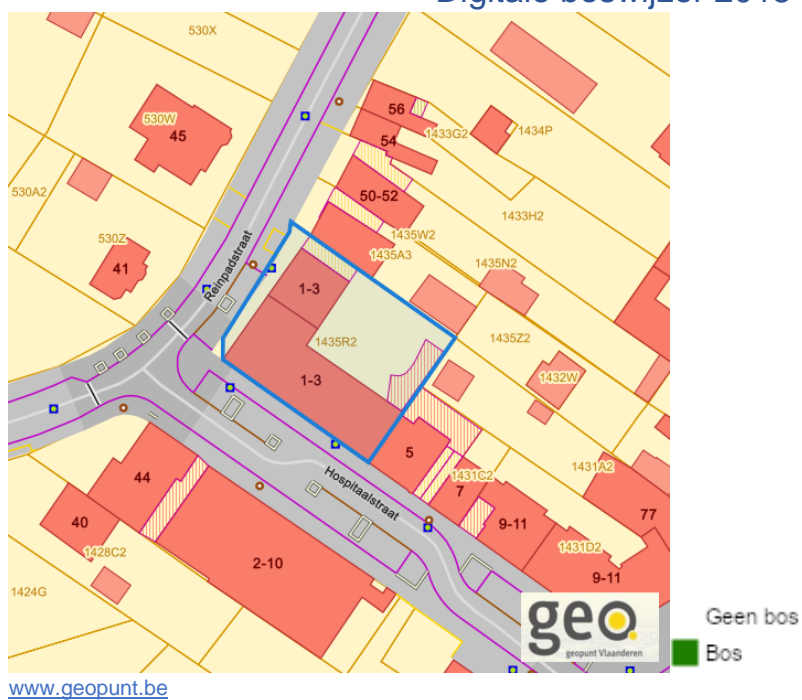
Dossier: 00-23-0805/003

Hospitaalstraat (A2/r) 1/ 7, 3600 Genk

Digitale boswijzer 2018



Digitale boswijzer 2015



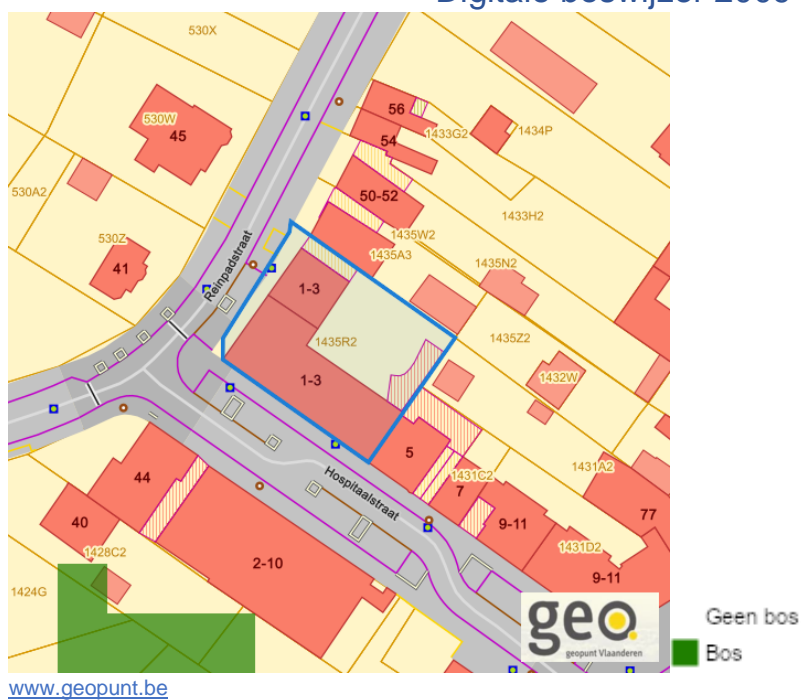
Dossier: 00-23-0805/003

Hospitaalstraat (A2/r) 1/ 7, 3600 Genk

Digitale boswijzer 2012



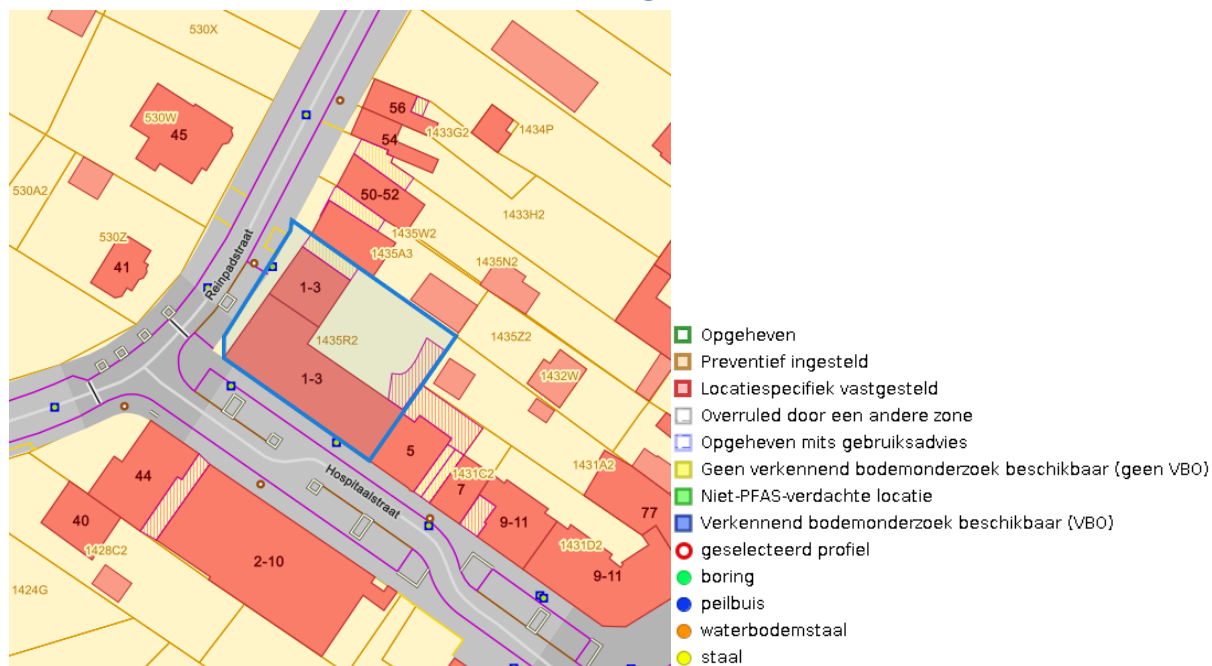
Digitale boswijzer 2009



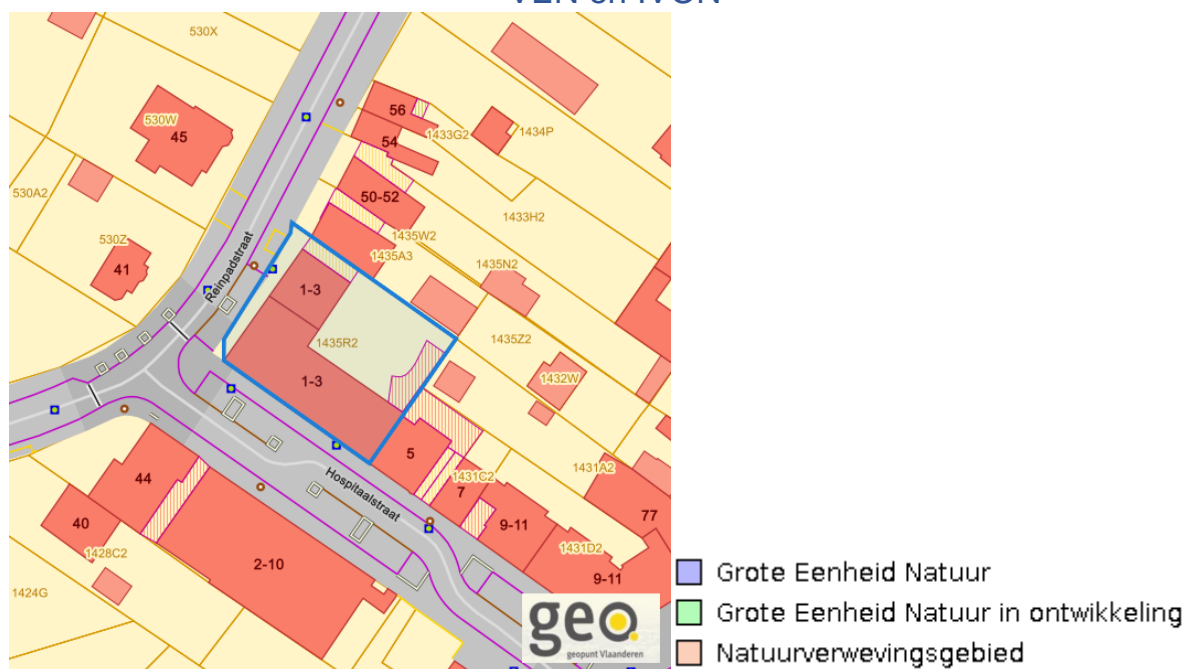
Dossier: 00-23-0805/003

Hospitaalstraat (A2/r) 1/ 7, 3600 Genk

PFAS



VEN en IVON



www.geopunt.be

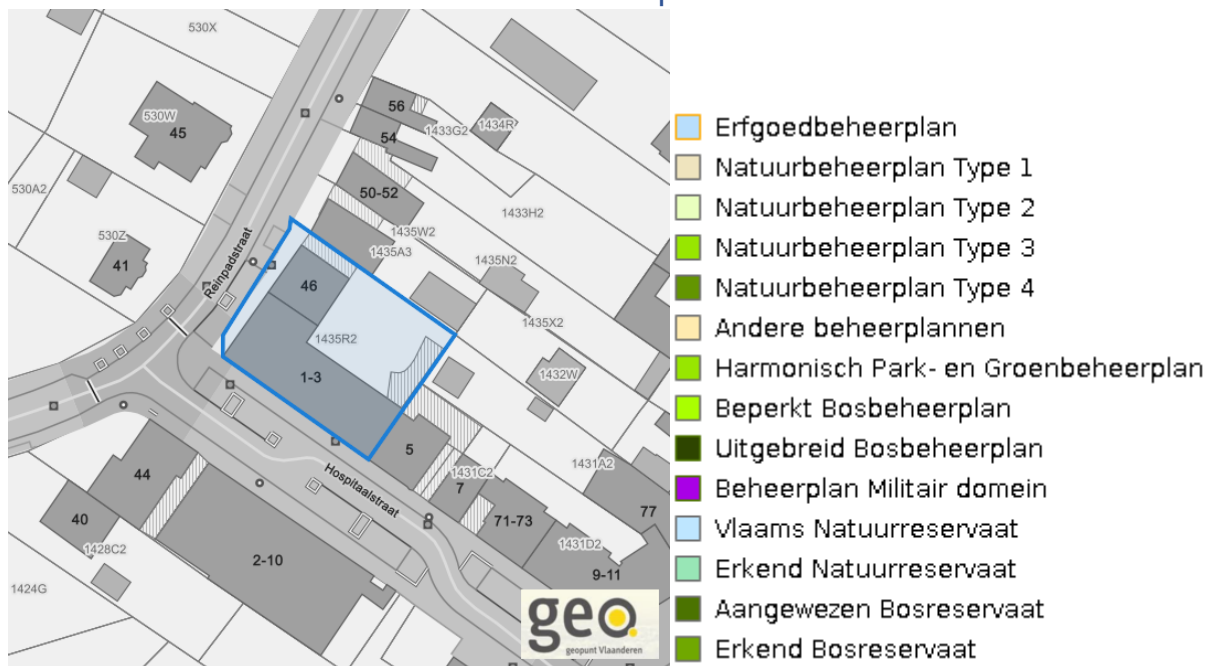
Dossier: 00-23-0805/003

Jachtterreinen



www.geopunt.be

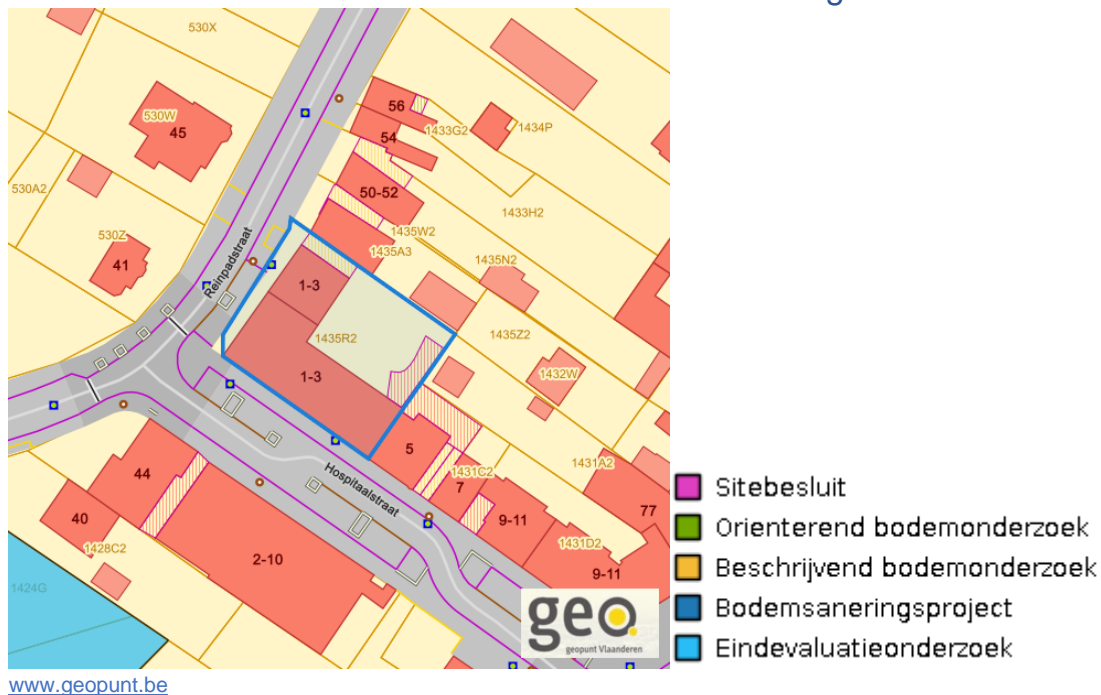
Natuurbeheerplannen



www.geopunt.be

Hospitaalstraat (A2/r) 1/ 7, 3600 Genk

Bodemonderzoeken en saneringen



Dossier: 00-23-0805/003

Recht van voorkoop

Vlaams voorkooprecht

www.geopunt.be

Recht van voorkoop afbakening

www.geopunt.be

Dossier: 00-23-0805/003

Detailkaarten recht van voorkoop

Detailkaarten recht van voorkoop pagina 1

Rvv: Ruimtelijke ordening



Rvv: Vlaamse wooncode

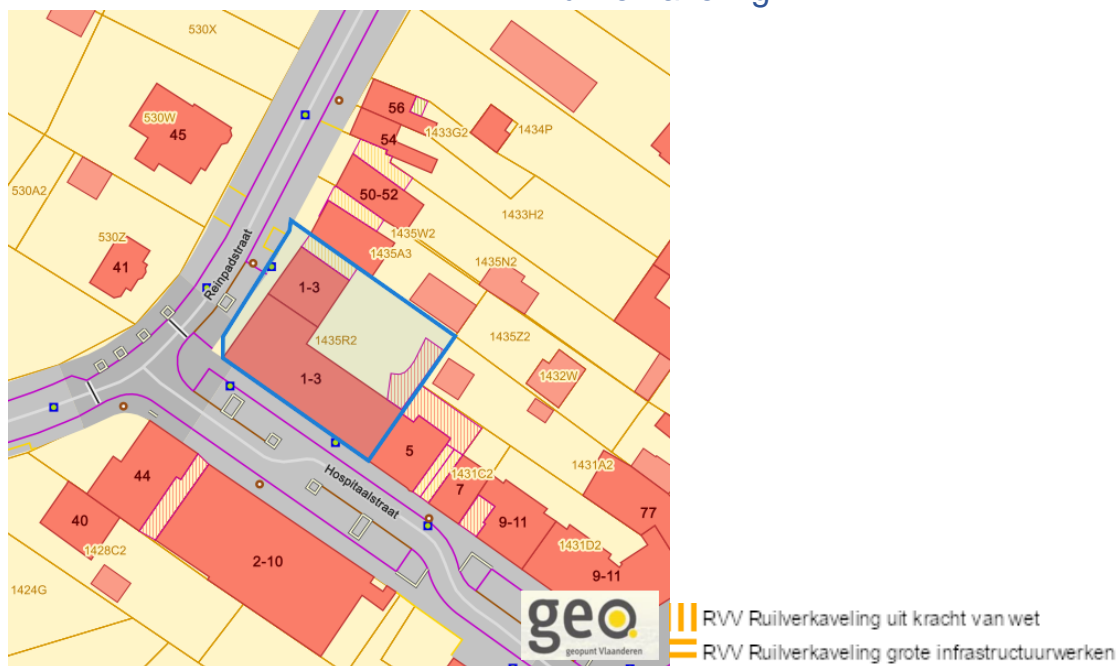


Dossier: 00-23-0805/003

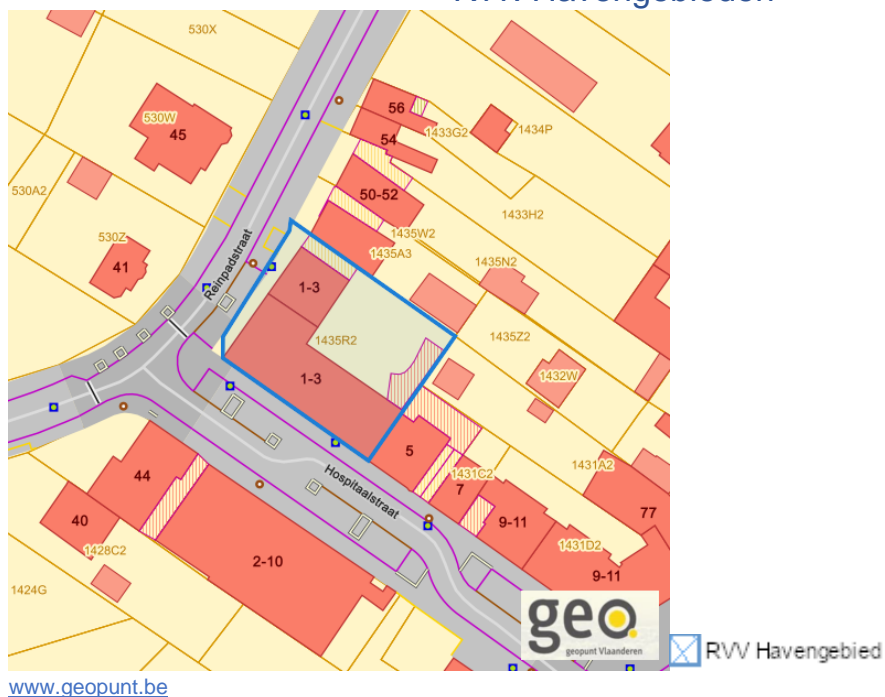
Hospitaalstraat (A2/r) 1/ 7, 3600 Genk

Detailkaarten recht van voorkoop pagina 2

Rvv: Ruilverkaveling



Rvv: Havengebieden

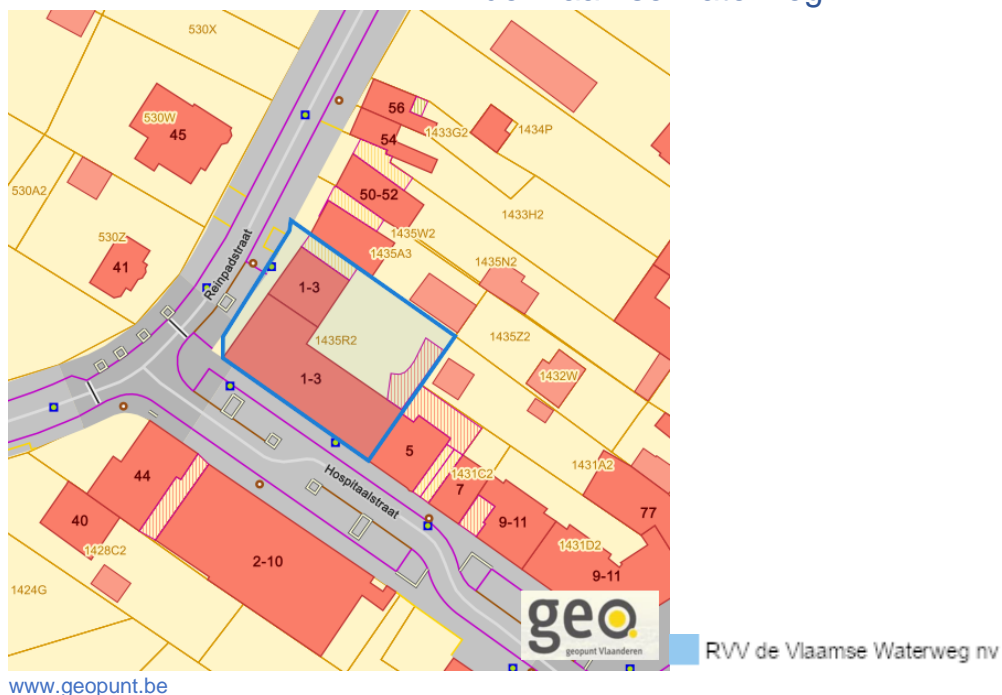


Dossier: 00-23-0805/003

Hospitaalstraat (A2/r) 1/ 7, 3600 Genk

Detailkaarten recht van voorkoop pagina 3

Rvv: de Vlaamse waterweg



Rvv: Complexe Projecten

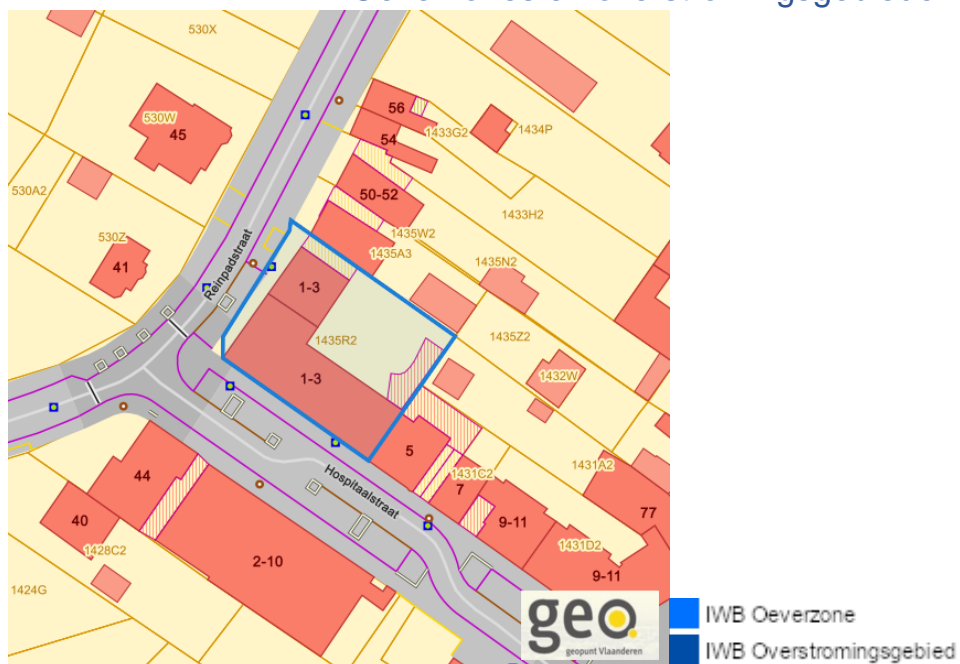


Dossier: 00-23-0805/003

Hospitaalstraat (A2/r) 1/ 7, 3600 Genk

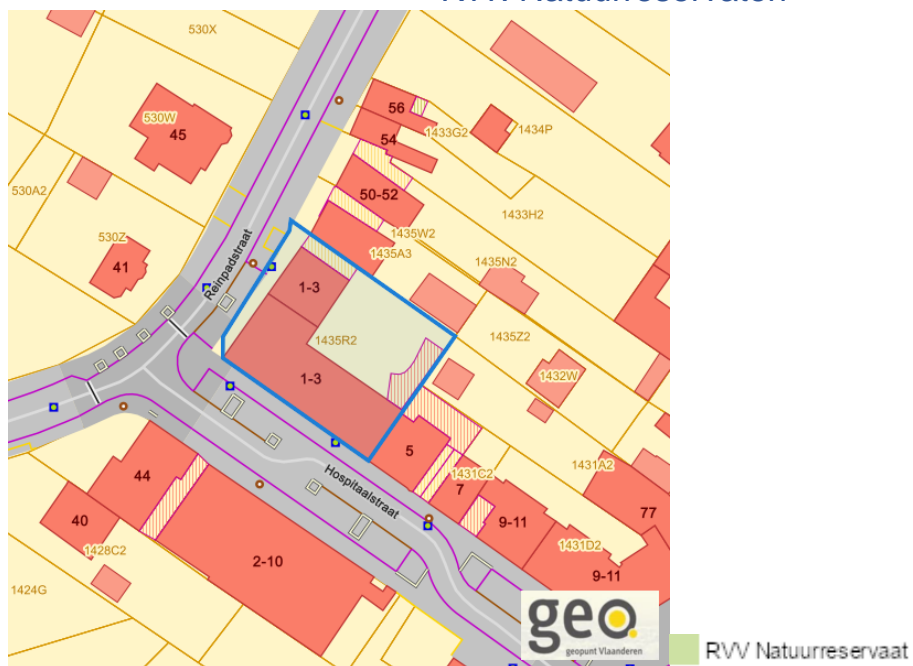
Detailkaarten recht van voorkoop pagina 4

Rvw: Oeverzones en overstromingsgebieden



www.geopunt.be

Rvw: Natuurreservaten



www.geopunt.be

Dossier: 00-23-0805/003

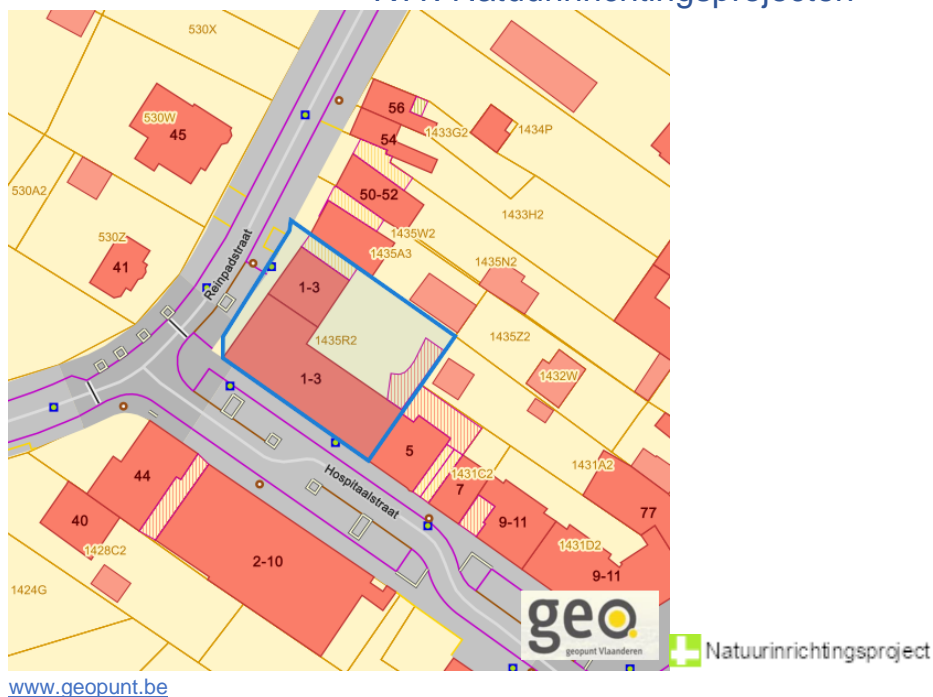
Hospitaalstraat (A2/r) 1/ 7, 3600 Genk

Detailkaarten recht van voorkoop pagina 5

Rvv: Landinrichtingsplan en inrichtingsnota



Rvv: Natuurinrichtingsprojecten



Dossier: 00-23-0805/003

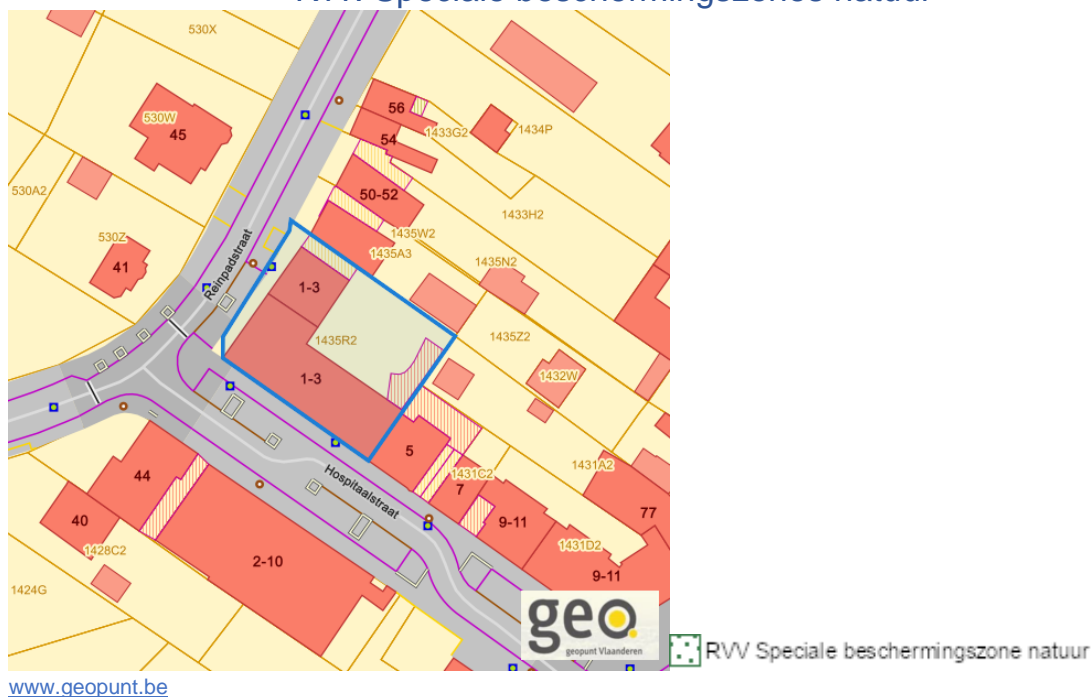
Hospitaalstraat (A2/r) 1/ 7, 3600 Genk

Detailkaarten recht van voorkoop pagina 6

Rvv: Vlaams Ecologisch Network



Rvv: Speciale beschermingszones natuur



Dossier: 00-23-0805/003

Beschermd onroerend erfgoed



Detailkaarten beschermd onroerend erfgoed

Detailkaarten beschermd onroerend erfgoed pagina 1

Beschermd archeologische sites



■ Beschermd archeologische site

Beschermd cultuurhistorische landschappen



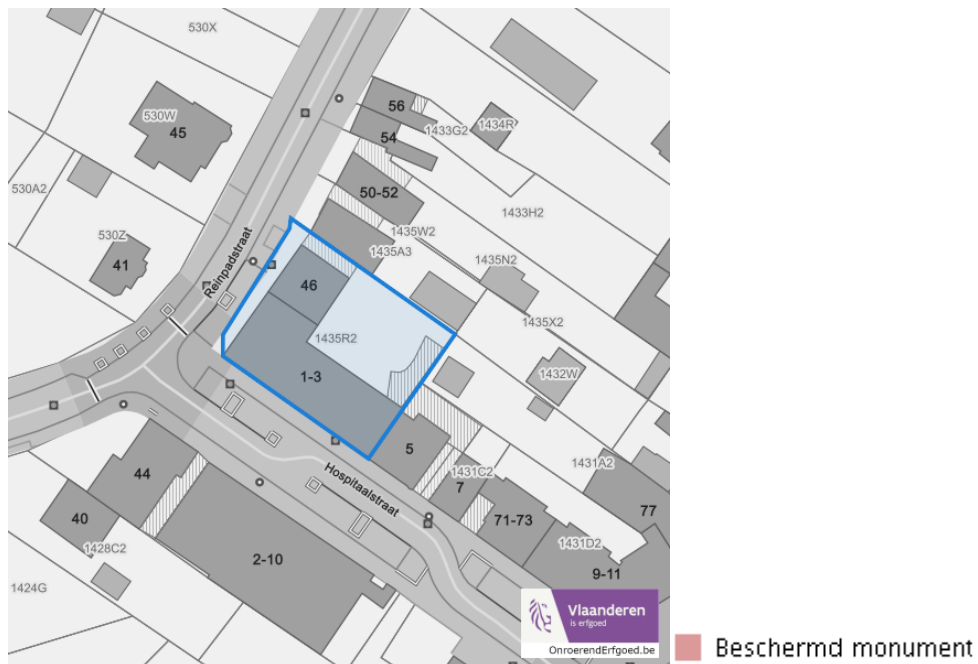
■ Beschermd landschap

Dossier: 00-23-0805/003

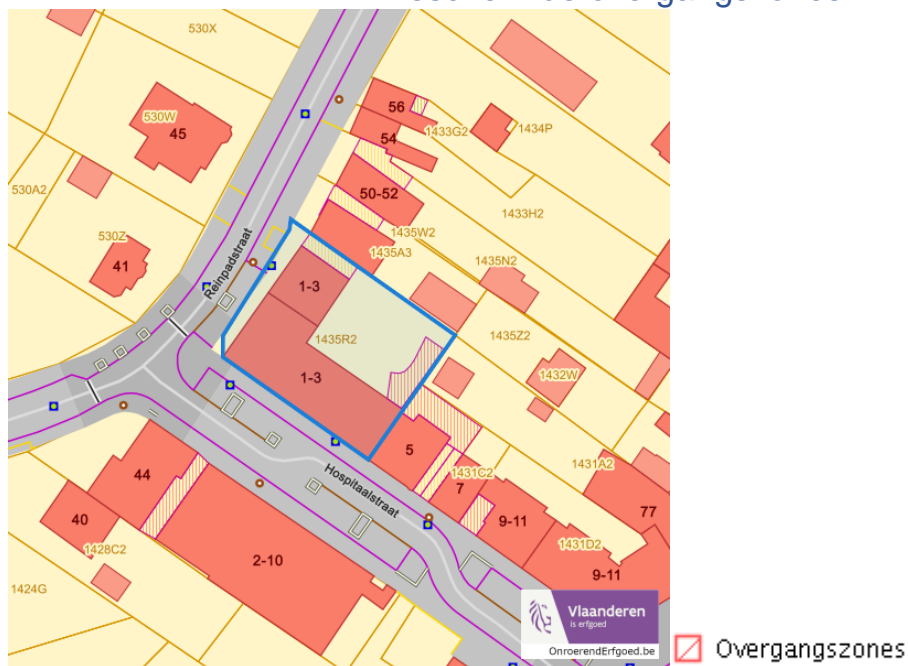
Hospitaalstraat (A2/r) 1/ 7, 3600 Genk

Detailkaarten beschermd onroerend erfgoed pagina 2

Beschermd monumenten



Beschermd overgangszones



Dossier: 00-23-0805/003

Hospitaalstraat (A2/r) 1/ 7, 3600 Genk

Detailkaarten beschermd onroerend erfgoed pagina 3

Beschermd stads en dorpsgezichten



■ Beschermd stads- en dorpsgezicht

Dossier: 00-23-0805/003

Vastgestelde inventarissen



Detailkaarten vastgestelde inventarissen

Detailkaarten vastgestelde inventaris pagina 1

Vastgestelde inventaris: Archeologische zones


 Vastgestelde afgebakende archeologische zone

Vastgestelde inventaris: Bouwkundig erfgoed


 Item uit de vastgestelde inventaris bouwkundig erfgoed

Dossier: 00-23-0805/003

Hospitaalstraat (A2/r) 1/ 7, 3600 Genk

Detailkaarten vastgestelde inventaris pagina 2

Vastgestelde inventaris: Houtige beplanting met erfgoedwaarde



Vastgestelde inventaris houtig erfgoed

Vastgestelde inventaris: Historische tuinen en parken



Vastgestelde inventaris park en tuin

Dossier: 00-23-0805/003

Hospitaalstraat (A2/r) 1/ 7, 3600 Genk

Detailkaarten vastgestelde inventaris pagina 3

Vastgestelde inventaris: Relicten landschapsatlas



Dossier: 00-23-0805/003

Wetenschappelijke inventarissen



Detailkaarten wetenschappelijke inventarissen

Detailkaarten wetenschappelijke inventarissen pagina 1

Bouwkundige elementen



Archeologische gehelen



Dossier: 00-23-0805/003

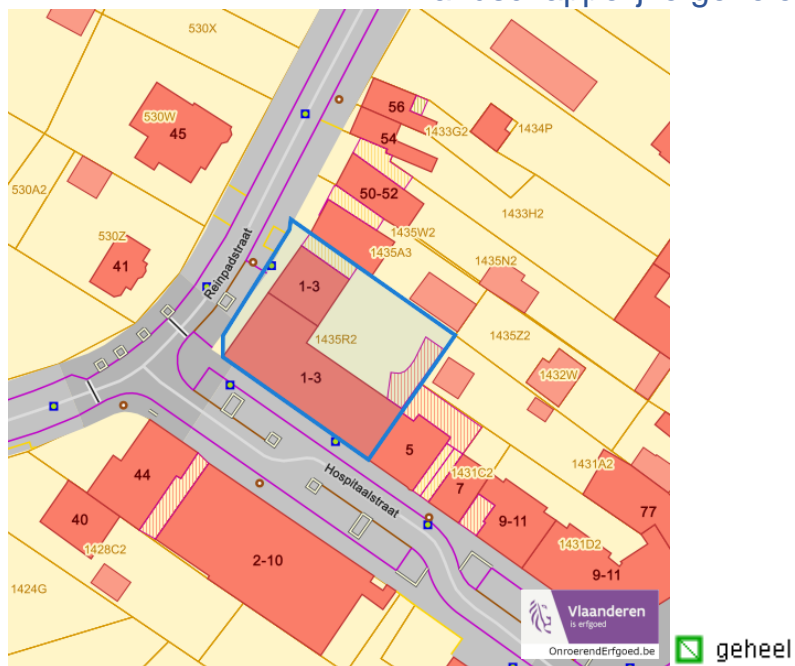
Hospitaalstraat (A2/r) 1/ 7, 3600 Genk

Detailkaarten wetenschappelijke inventarissen pagina 2

Landschappelijke elementen



Landschappelijke gehelen



Dossier: 00-23-0805/003

Unesco werelderfgoed



Detailkaarten Unesco werelderfgoed

Unesco: Bufferzones



UNESCO Werelderfgoed

Unesco: Kernzones



UNESCO Werelderfgoed

Historische kaarten

Atlas der Buurtwegen (ca 1840)



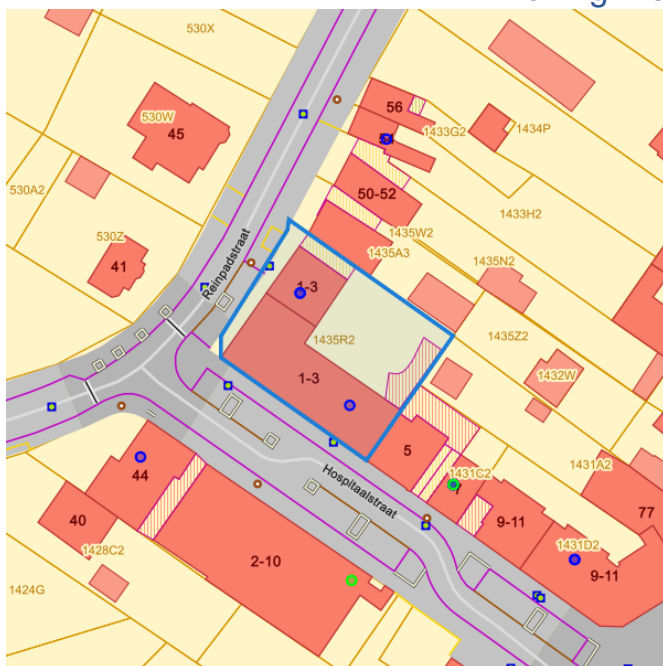
www.geopunt.be

Dossier: 00-23-0805/003

Document: DC à la carte - VLANED - DC
Kaarten: 18/04/2024 - hy45dz82fw9zgezzma08hw0sg47z8a2ehkgfvng3

Wonen

Woningkwaliteit



- Woningen met een conformiteitsattest
- Panden met een herstelvordering
- Vlaamse inventaris van ongeschikte en onbewoonbare woningen

www.geopunt.be

Conformiteitsattest gemeente beperkte duurtijd



Conformiteitsattest beperkte duurtijd

- Nee
- Ja

www.geopunt.be

Hospitaalstraat (A2/r) 1/ 7, 3600 Genk

Conformiteitsattest gemeente verplicht



Dossier: 00-23-0805/003