

# DC à la carte



---

*Demerstraat 32, 3290 Diest*  
*24020A1240/00N000*

---


[Locatie](#)  
[Omgeving](#)  
[Kadaster](#)  
[Gewestplan](#)  
[Water](#)  
[Natuur](#)  
[Recht van voorkoop](#)  
[Onroerend erfgoed](#)  
[Historische kaarten](#)  
[Wonen](#)

Dossier: 00-24-0384/004

---

*Locatie*

---



Dossier: 00-24-0384/004

Omgeving



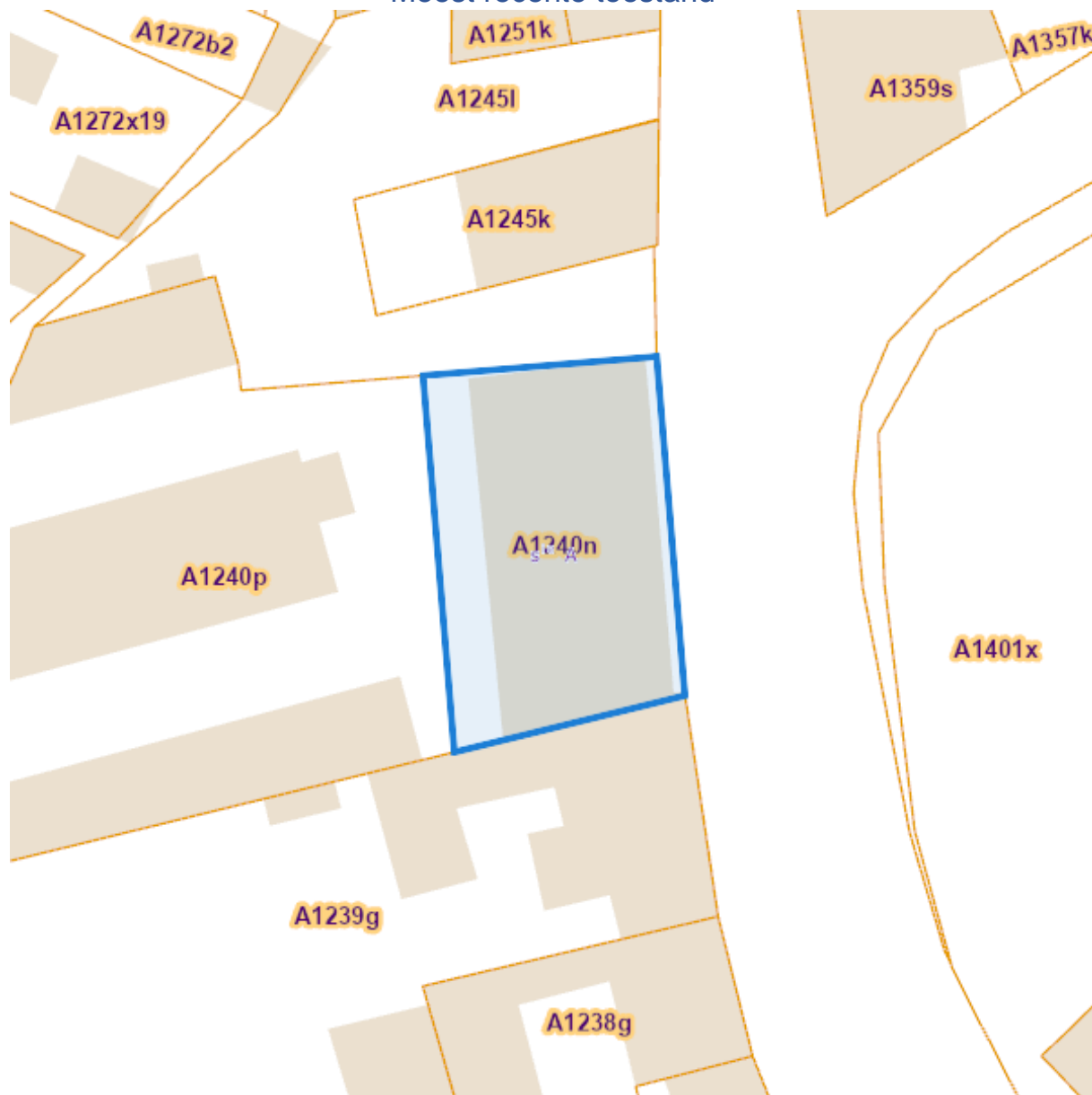


---

Kadaster

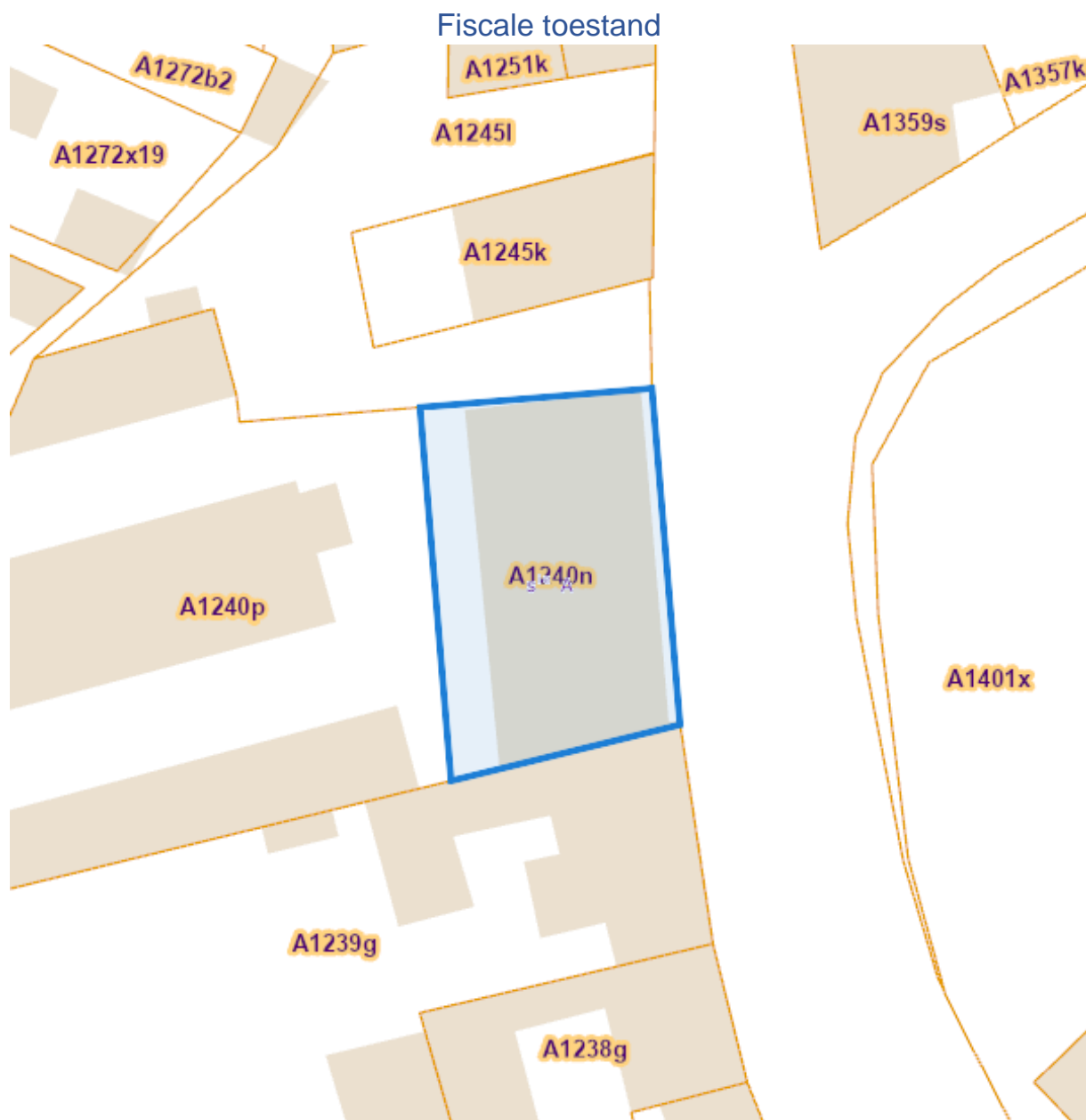
---

Meest recente toestand



[eservices.minfin.fgov.be](https://eservices.minfin.fgov.be)

Dossier: 00-24-0384/004



[eservices.minfin.fgov.be](https://eservices.minfin.fgov.be)

Dossier: 00-24-0384/004

---

*Gewestplan*

---

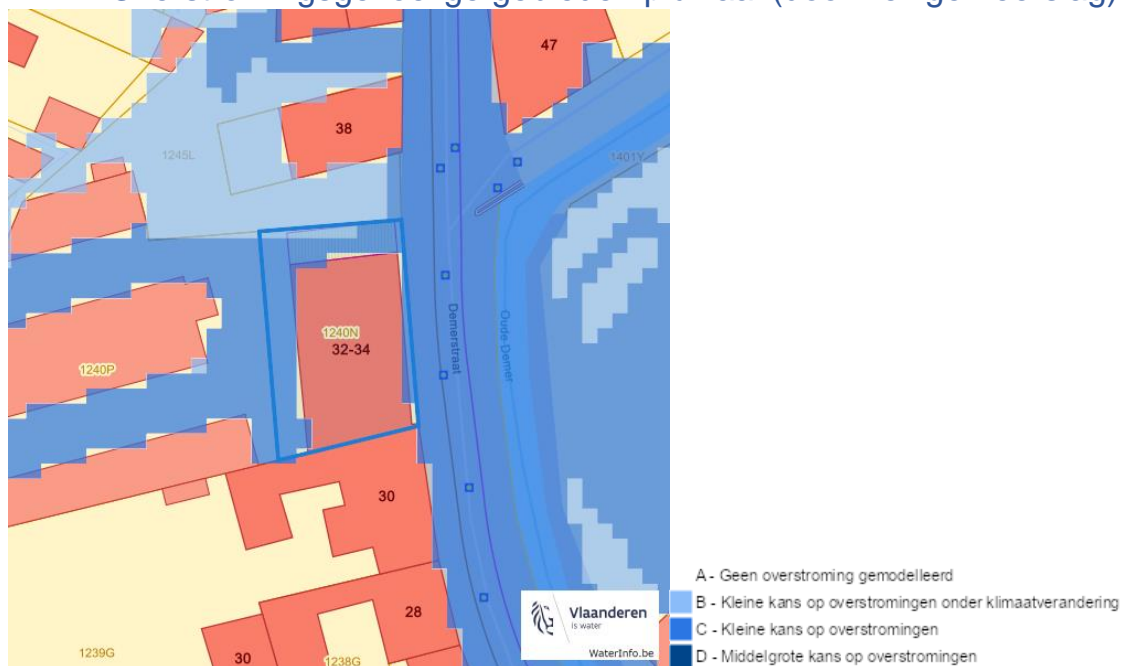


[www.geopunt.be](http://www.geopunt.be)  
Gewestplan legende

Dossier: 00-24-0384/004

## Water

## Overstromingsgevoelige gebieden pluviaal (door hevige neerslag)



## Overstromingsgevoelige gebieden fluviaal (uit waterlopen)



Dossier: 00-24-0384/004

### Overstromingsgevoelige gebieden vanuit de zee



### Signaalgebieden

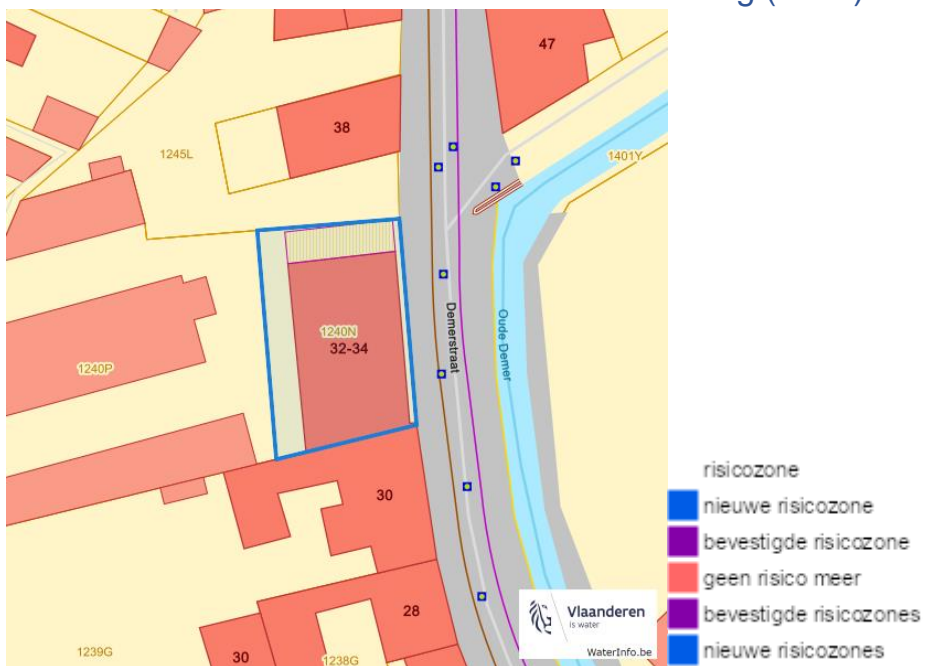




Recent overstromde gebieden (2017)



Risicozones overstrooming (2017)



### Van nature overstroombare gebieden

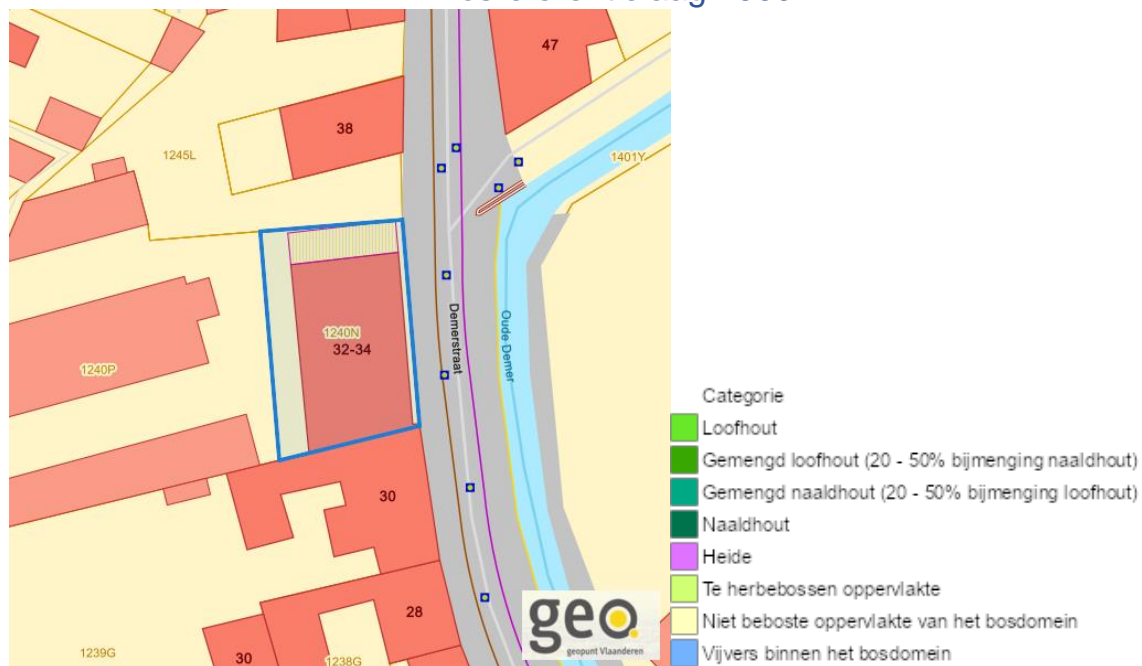


---

 Natuur
 

---

## Bosreferentielaag 2000



[www.geopunt.be](http://www.geopunt.be)

## Groenkaart Vlaanderen (2021)

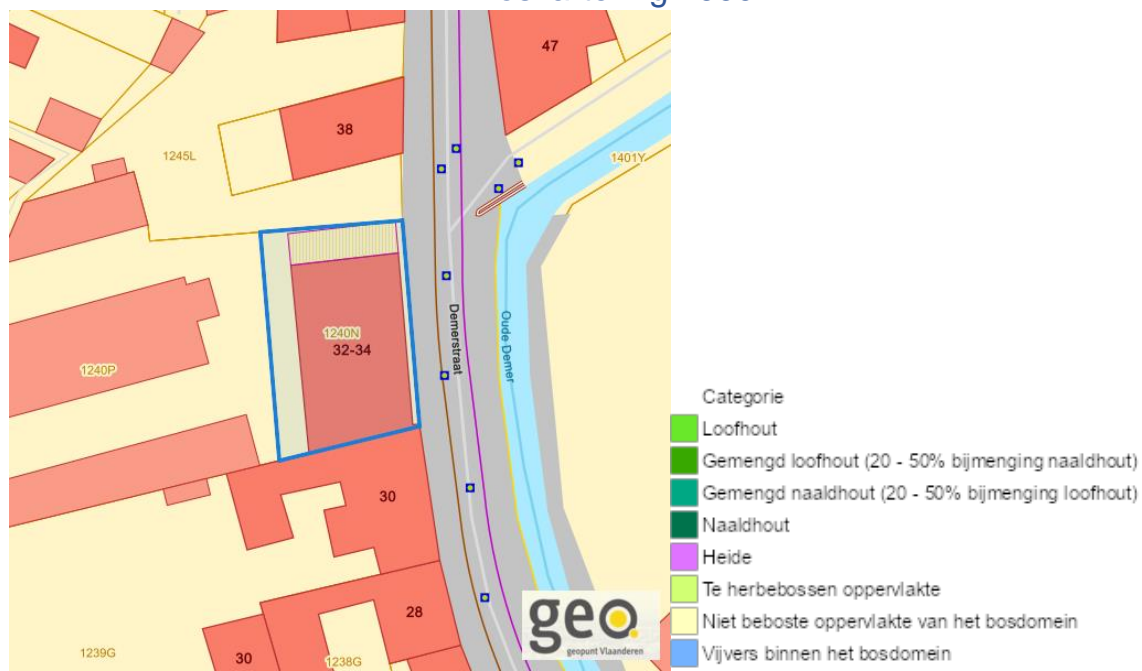


[www.geopunt.be](http://www.geopunt.be)

Dossier: 00-24-0384/004

Demerstraat 32, 3290 Diest

## Boskartering 1990

[www.geopunt.be](http://www.geopunt.be)

## Digitale boswijzer 2021

[www.geopunt.be](http://www.geopunt.be)

Dossier: 00-24-0384/004



Demerstraat 32, 3290 Diest

## Digitale boswijzer 2018



## Digitale boswijzer 2015



Dossier: 00-24-0384/004

Demerstraat 32, 3290 Diest

## Digitale boswijzer 2012

[www.geopunt.be](http://www.geopunt.be)

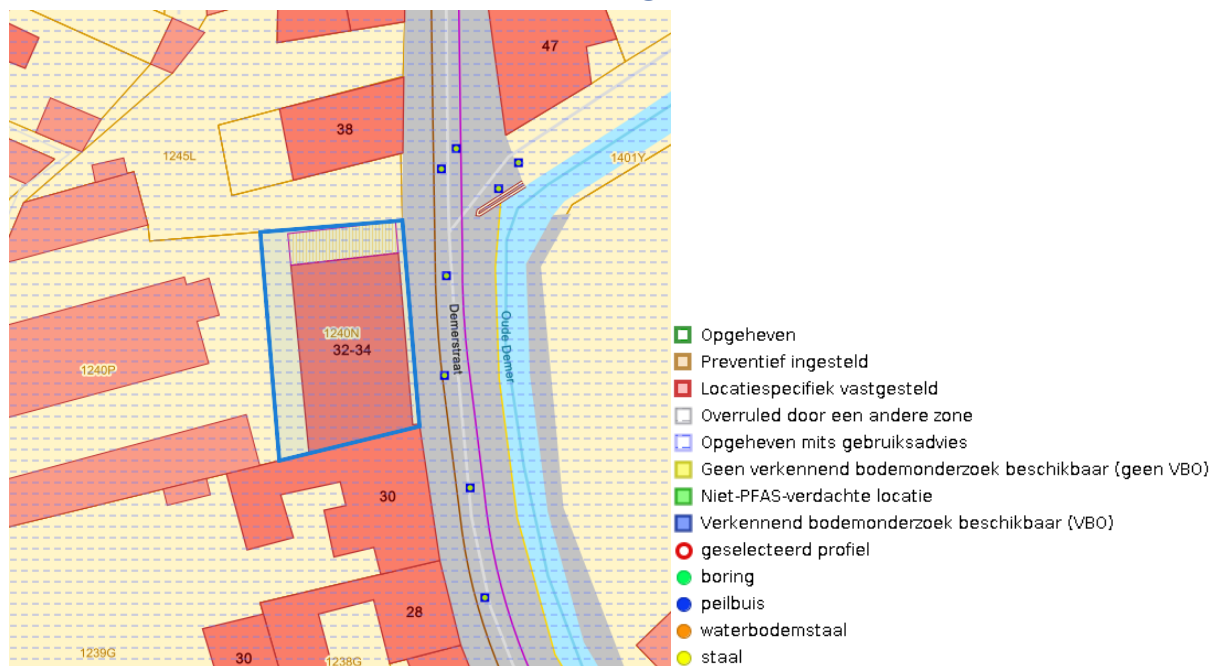
## Digitale boswijzer 2009

[www.geopunt.be](http://www.geopunt.be)

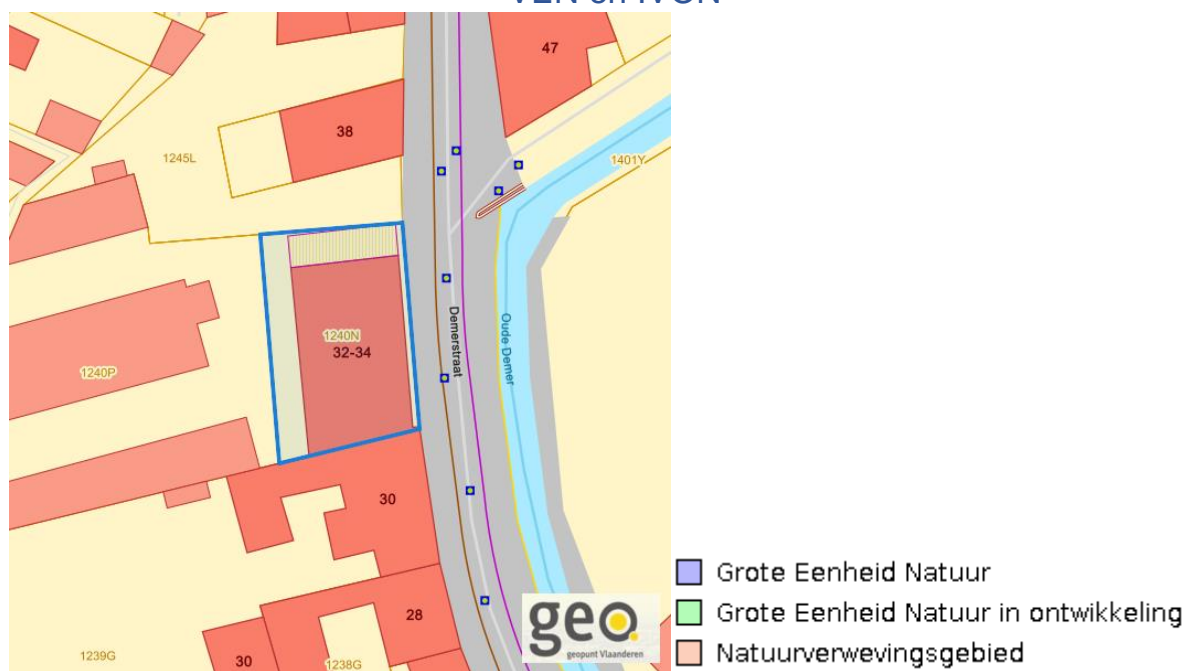
Dossier: 00-24-0384/004

Demerstraat 32, 3290 Diest

## PFAS



## VEN en IVON


[www.geopunt.be](http://www.geopunt.be)

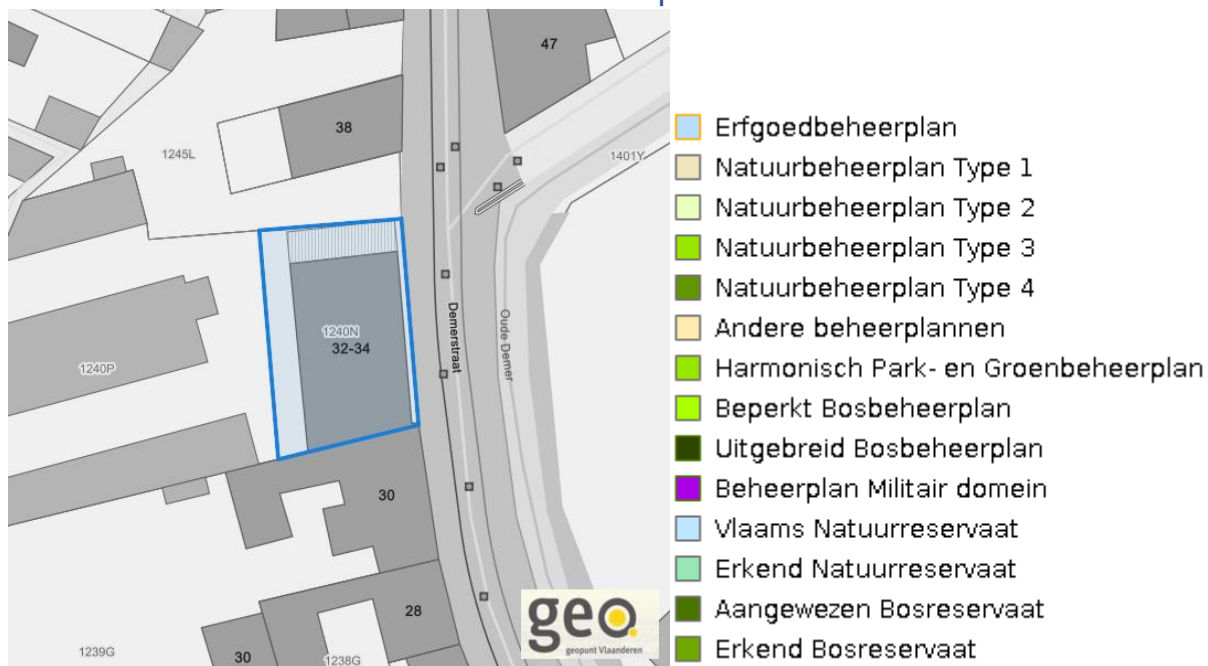
Dossier: 00-24-0384/004

### Jachtterreinen



[www.geopunt.be](http://www.geopunt.be)

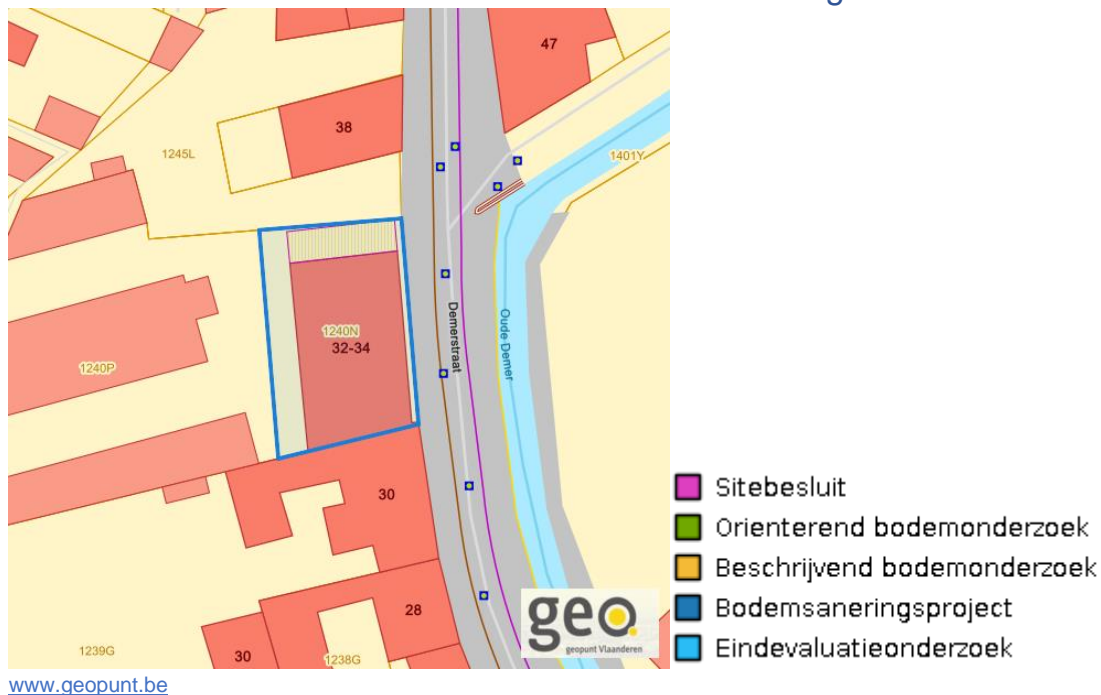
### Natuurbeheerplannen



[www.geopunt.be](http://www.geopunt.be)



### Bodemonderzoeken en saneringen



---

Recht van voorkoop

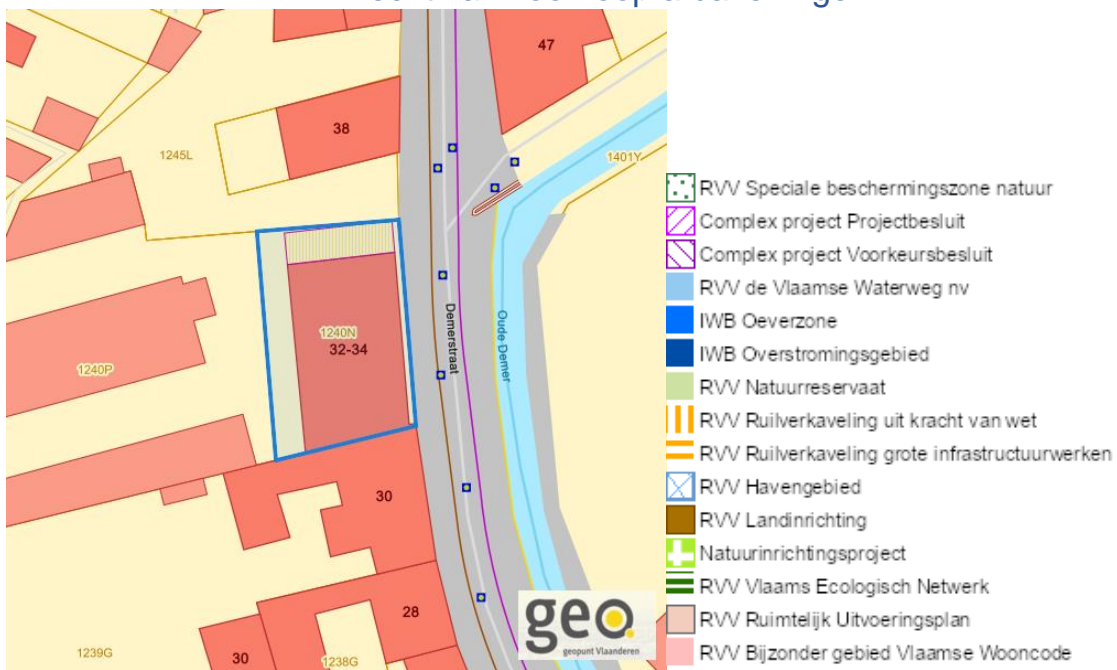
---

Vlaams voorkooprecht



[www.geopunt.be](http://www.geopunt.be)

Recht van voorkoop afbakening

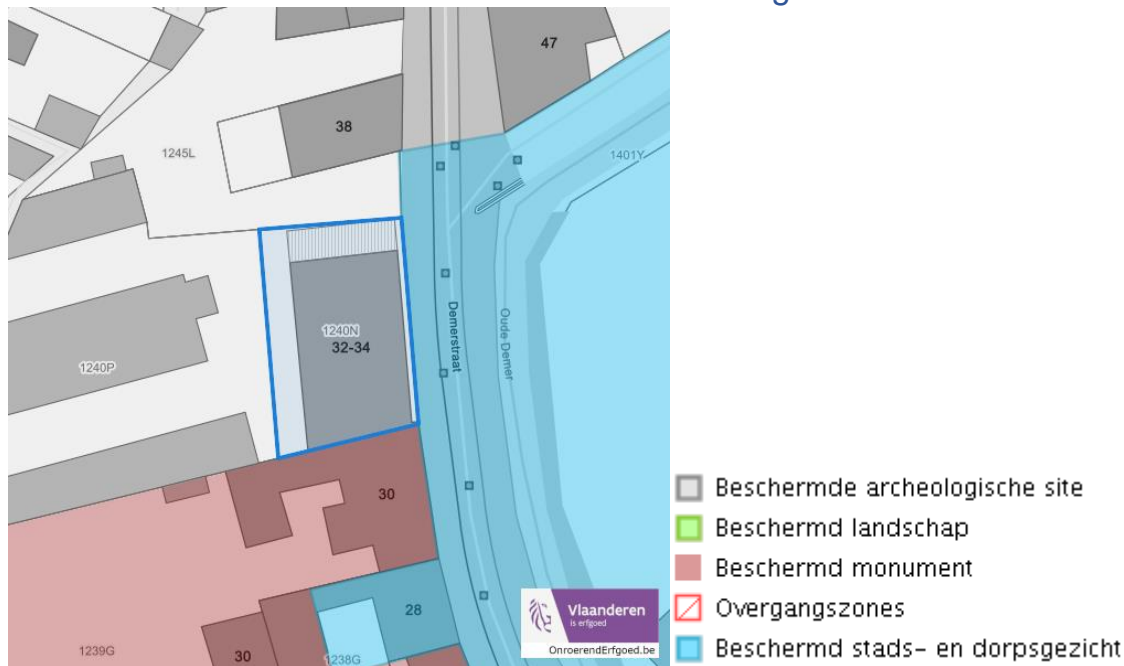


[www.geopunt.be](http://www.geopunt.be)

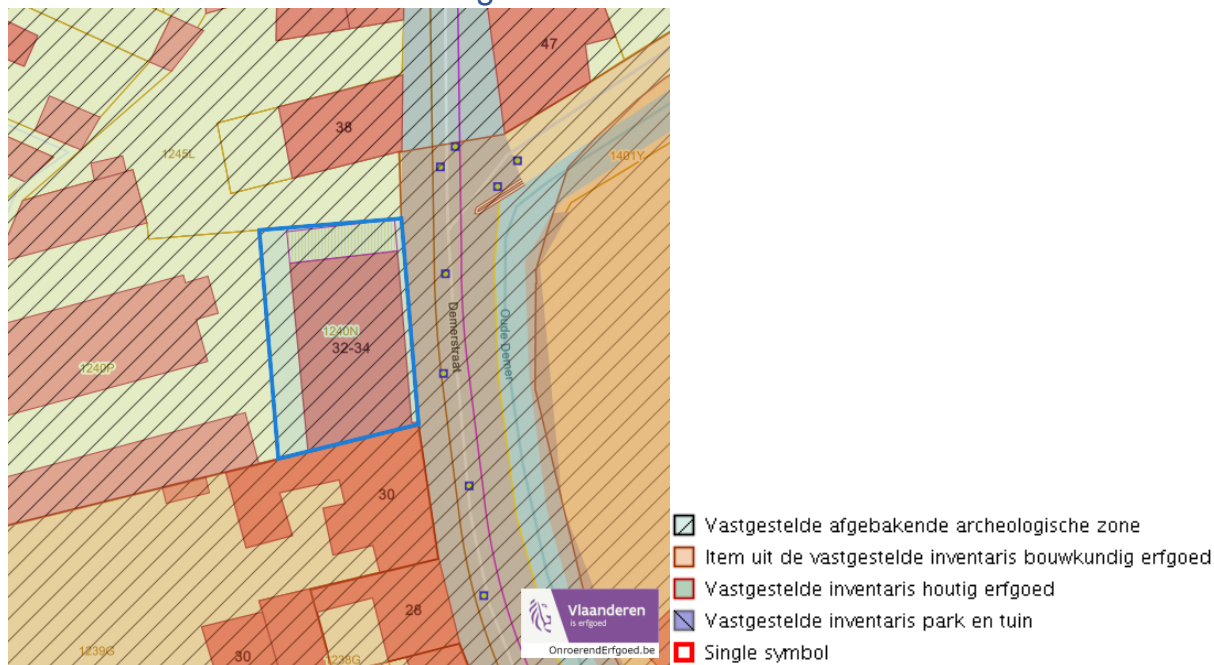
Dossier: 00-24-0384/004

Onroerend erfgoed

Beschermd onroerend erfgoed

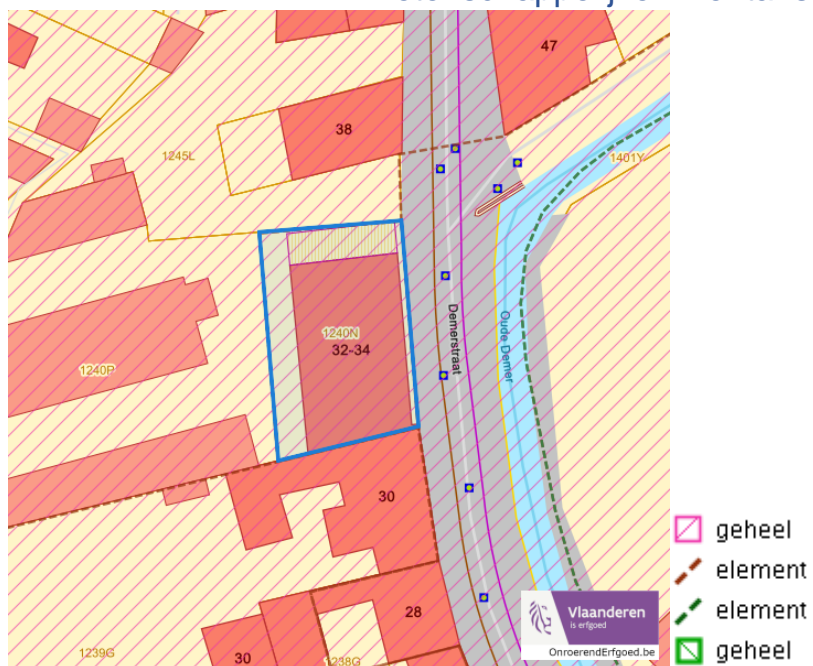


Vastgestelde inventarissen

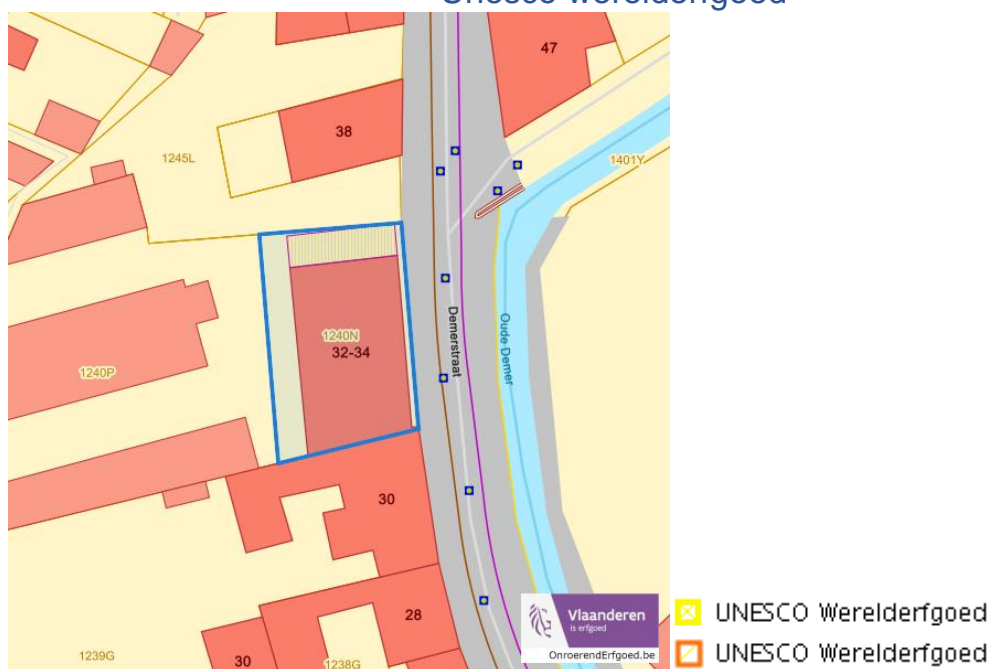


Dossier: 00-24-0384/004

### Wetenschappelijke inventarissen



### Unesco werelderfgoed



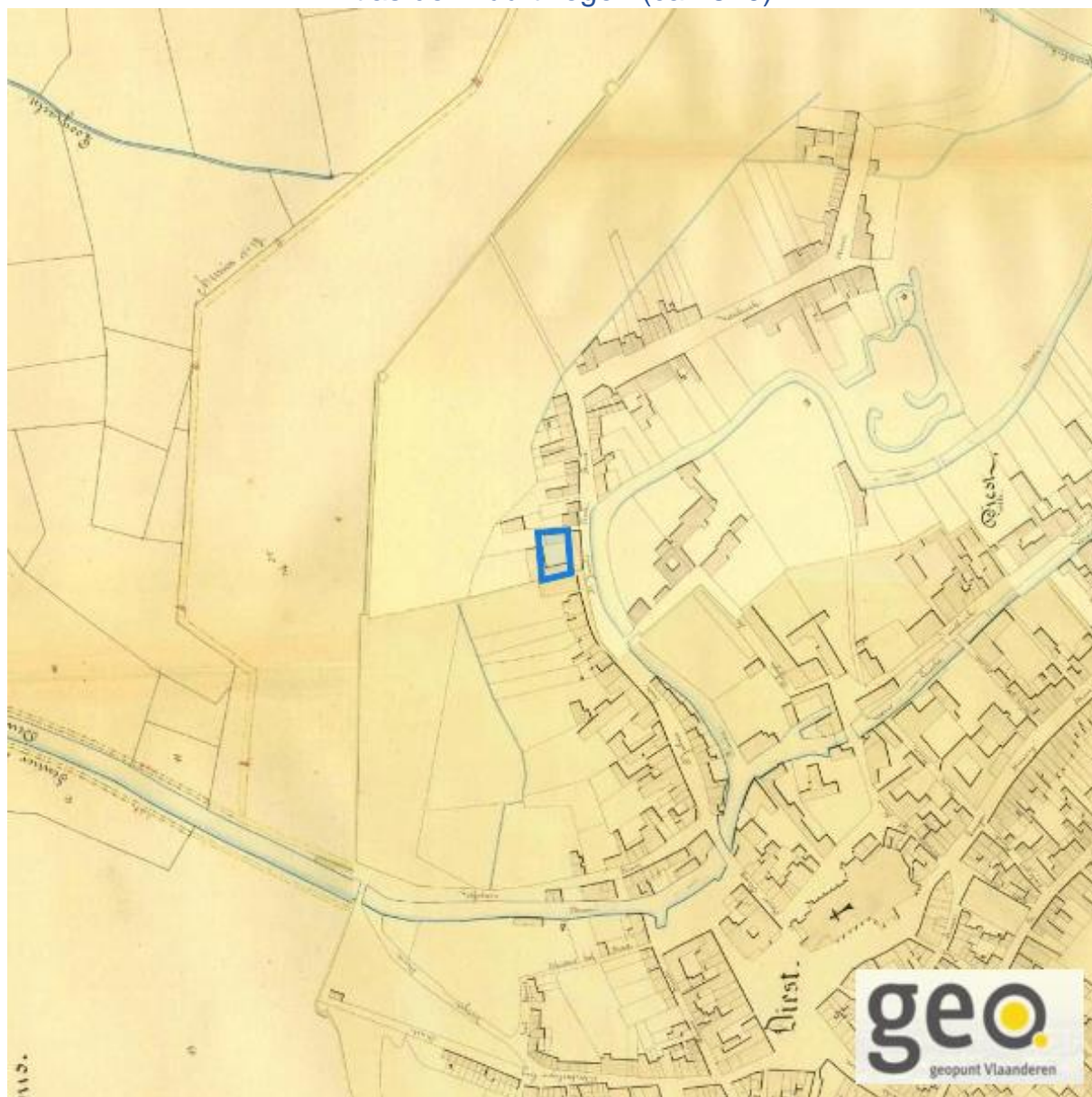


---

*Historische kaarten*

---

Atlas der Buurtwegen (ca 1840)



[www.geopunt.be](http://www.geopunt.be)

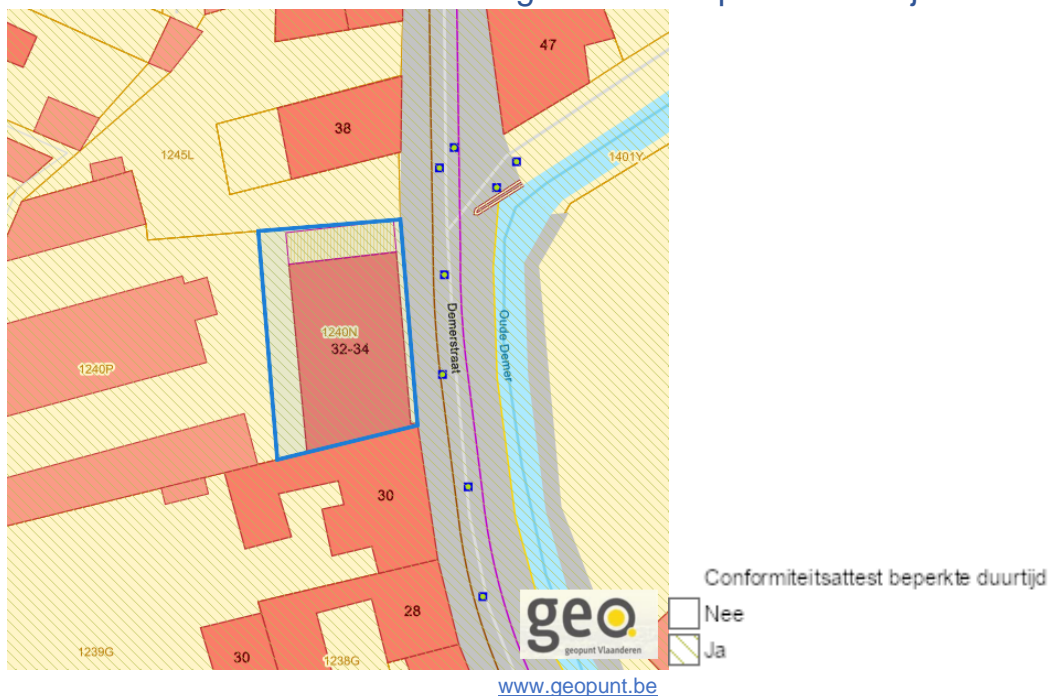
Dossier: 00-24-0384/004

Wonen

Woningkwaliteit



Conformiteitsattest gemeente beperkte duurtijd



Demerstraat 32, 3290 Diest

### Conformiteitsattest gemeente verplicht



[www.geopunt.be](http://www.geopunt.be)

Dossier: 00-24-0384/004