

DC à la carte



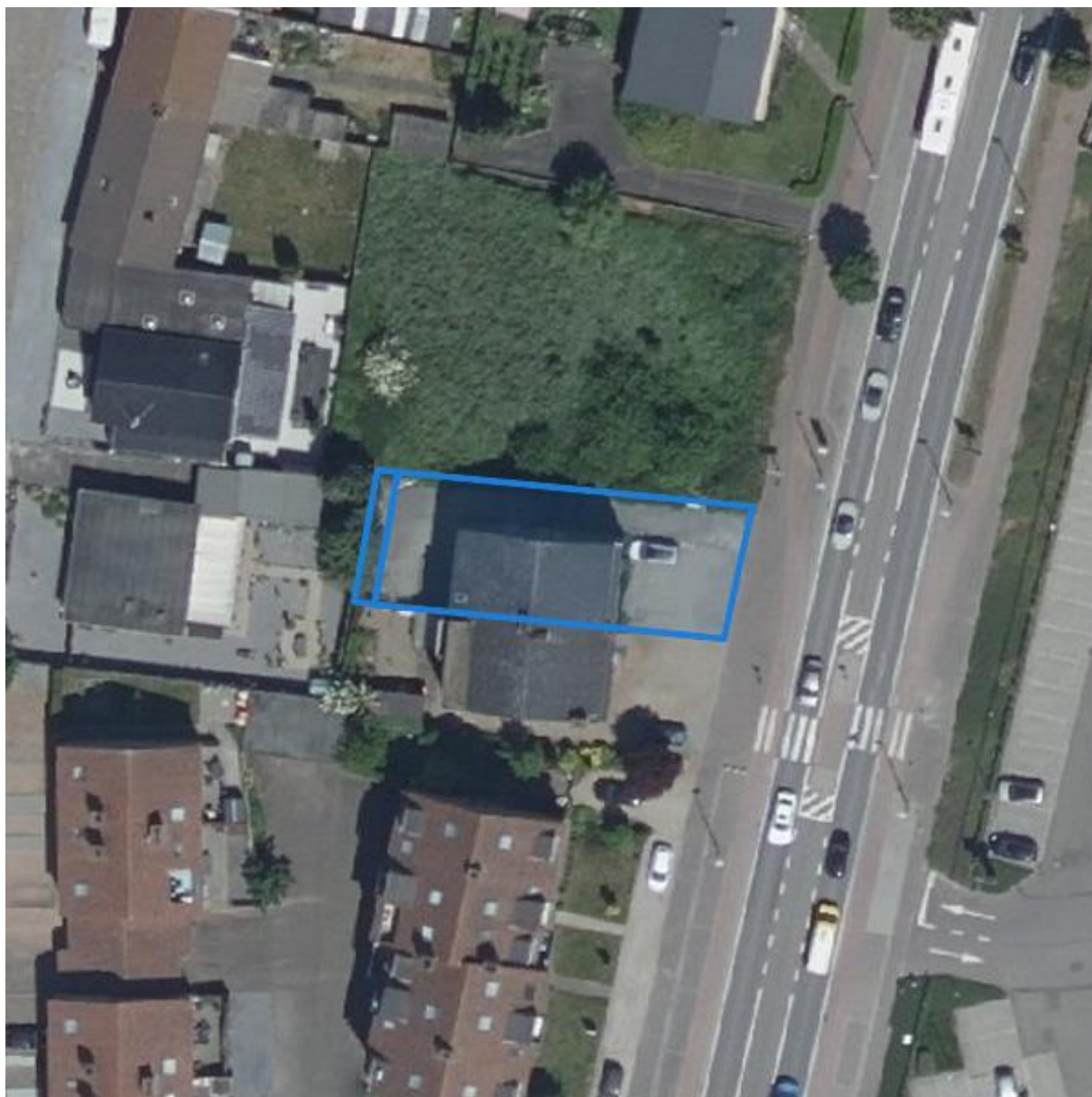
Steenweg 211, 3621 Rekem
73064A0340/00L000
Daelwezeth Het Gehucht, 3621 Rekem
73064A0340/00N000

Locatie
Omgeving
Kadaster
Gewestplan
Water
Natuur
Recht van voorkoop
Beschermd onroerend erfgoed
Vastgestelde inventarissen
Wetenschappelijke inventarissen
Unesco werelderfgoed
Historische kaarten
Wonen

Dossier: 00-23-0295/004

Steenweg 211, 3621 Rekem
Daelwezeth Het Gehucht, 3621 Rekem

Locatie



Dossier: 00-23-0295/004

Steenweg 211, 3621 Rekem
Daelwezeth Het Gehucht, 3621 Rekem

Omgeving



Dossier: 00-23-0295/004

Kadaster

Meest recente toestand



eservices.minfin.fgov.be

Steenweg 211, 3621 Rekem
Daelwezeth Het Gehucht, 3621 Rekem

Fiscale toestand



eservices.minfin.fgov.be

Dossier: 00-23-0295/004

Document: DC à la carte - VLANED - DC
Kaarten: 15/10/2024 - h1spdl5vb8zbqkb77yassx920z184qphz5gy2sok

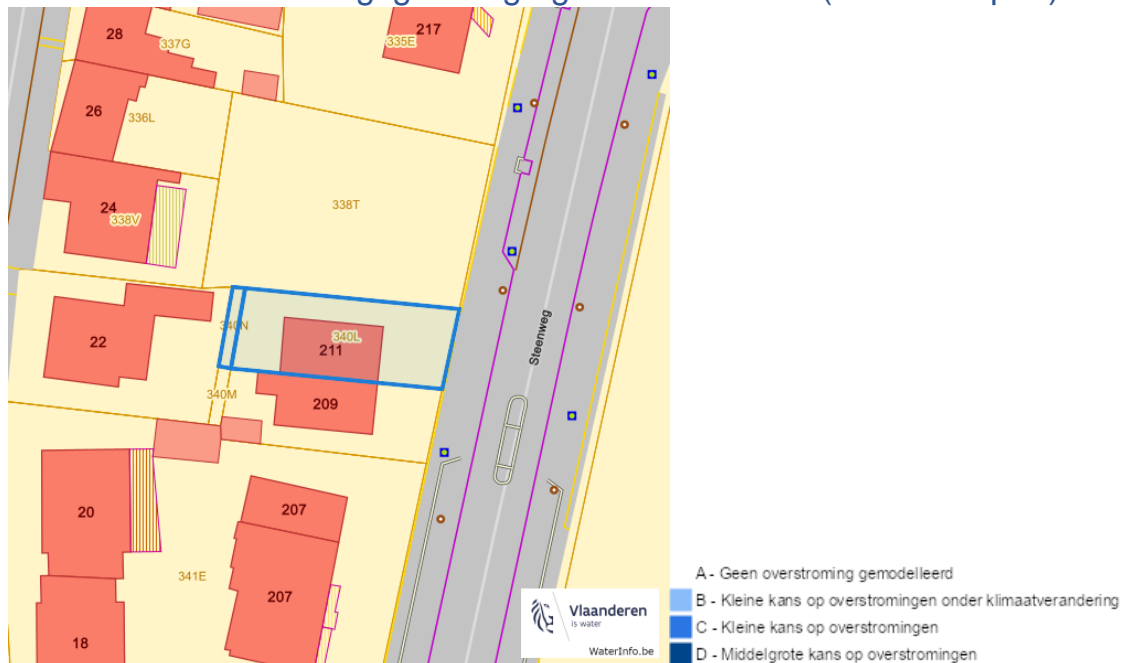
Steenweg 211, 3621 Rekem
Daelwezeth Het Gehucht, 3621 Rekem

Water

Overstromingsgevoelige gebieden pluviaal (door hevige neerslag)



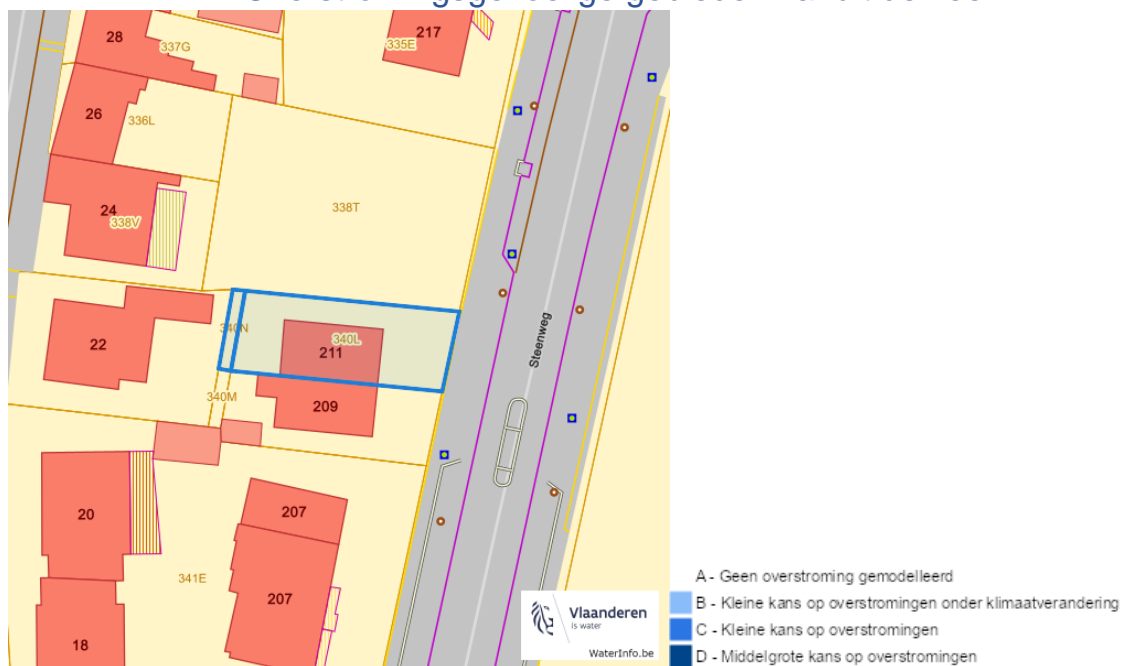
Overstromingsgevoelige gebieden fluviaal (uit waterlopen)



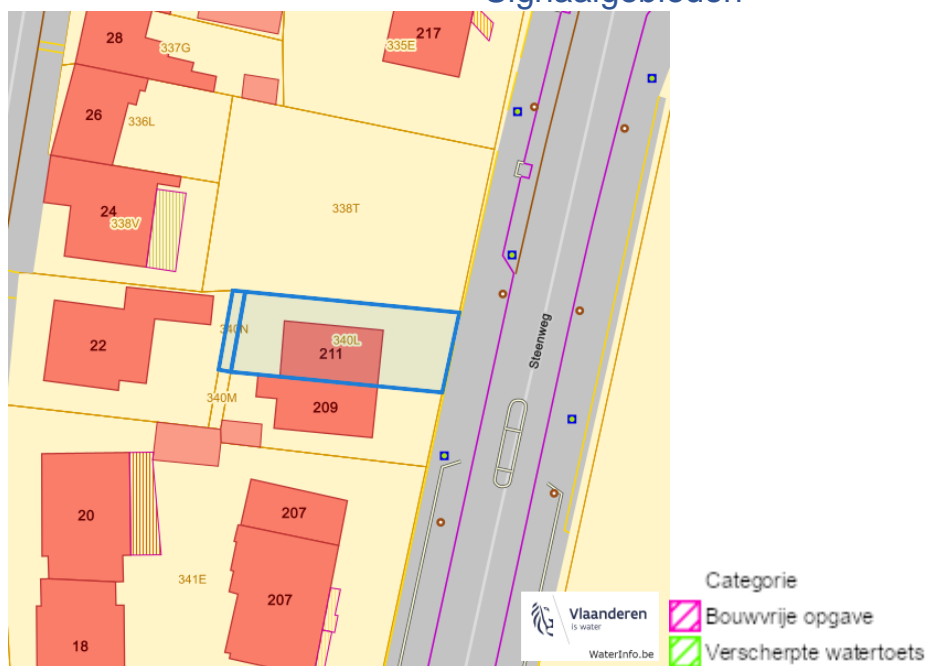
Dossier: 00-23-0295/004

Steenweg 211, 3621 Rekem
 Daelwezeth Het Gehucht, 3621 Rekem

Overstromingsgevoelige gebieden vanuit de zee



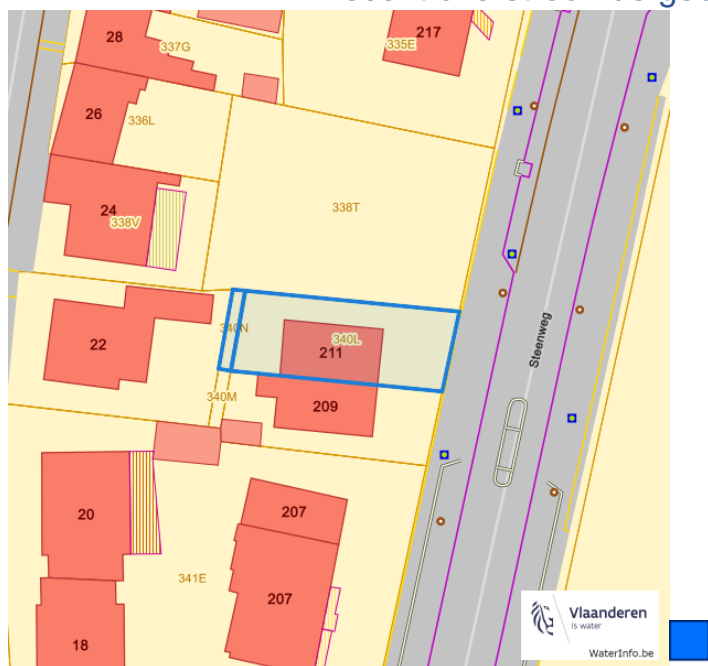
Signaalgebieden



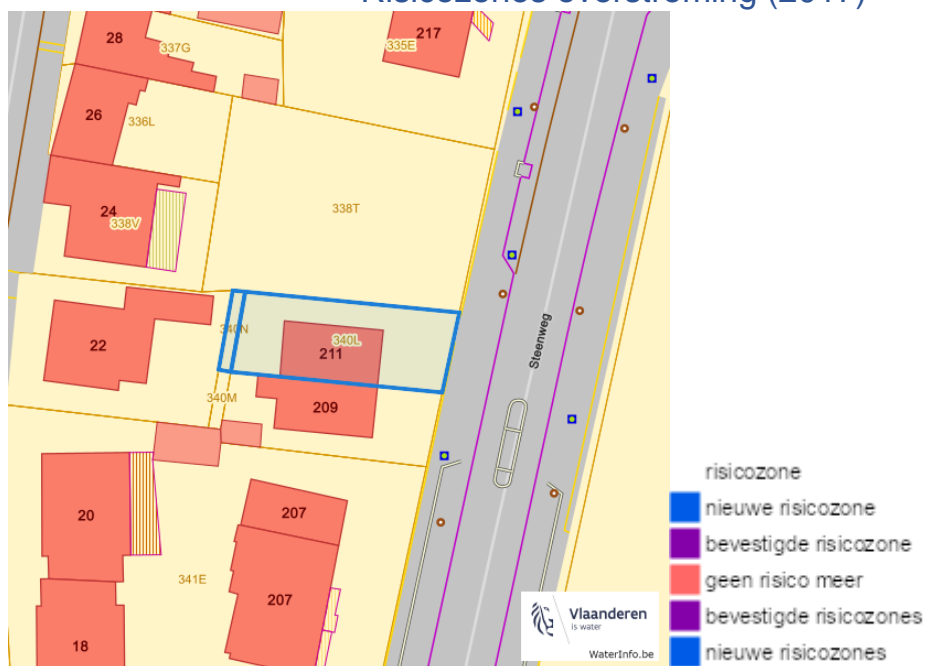
Dossier: 00-23-0295/004

Steenweg 211, 3621 Rekem
 Daelwezeth Het Gehucht, 3621 Rekem

Recent overstromde gebieden (2017)



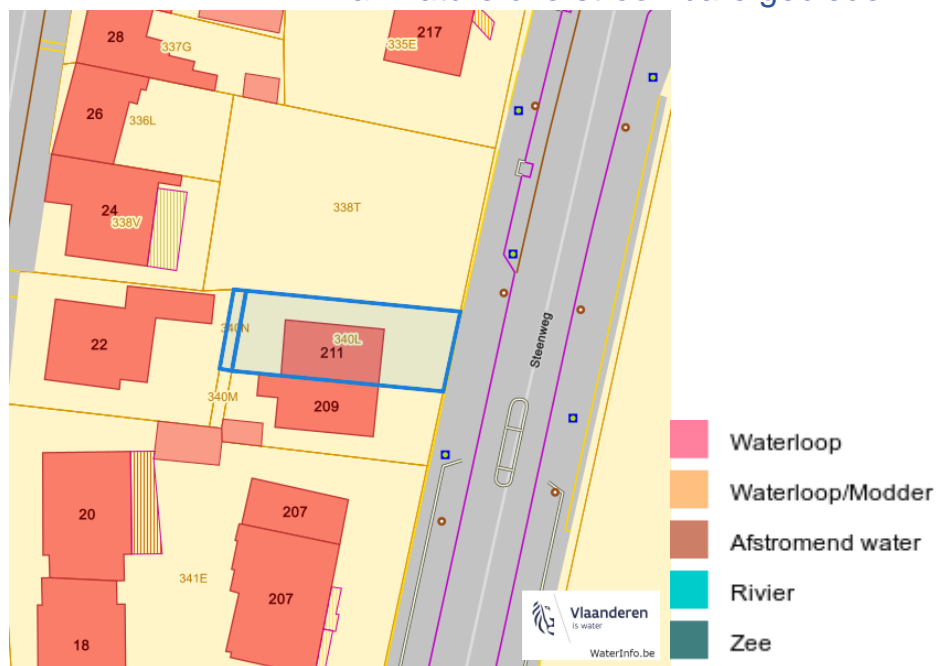
Risicozones overstroming (2017)



Dossier: 00-23-0295/004

Steenweg 211, 3621 Rekem
Daelwezeth Het Gehucht, 3621 Rekem

Van nature overstroombare gebieden

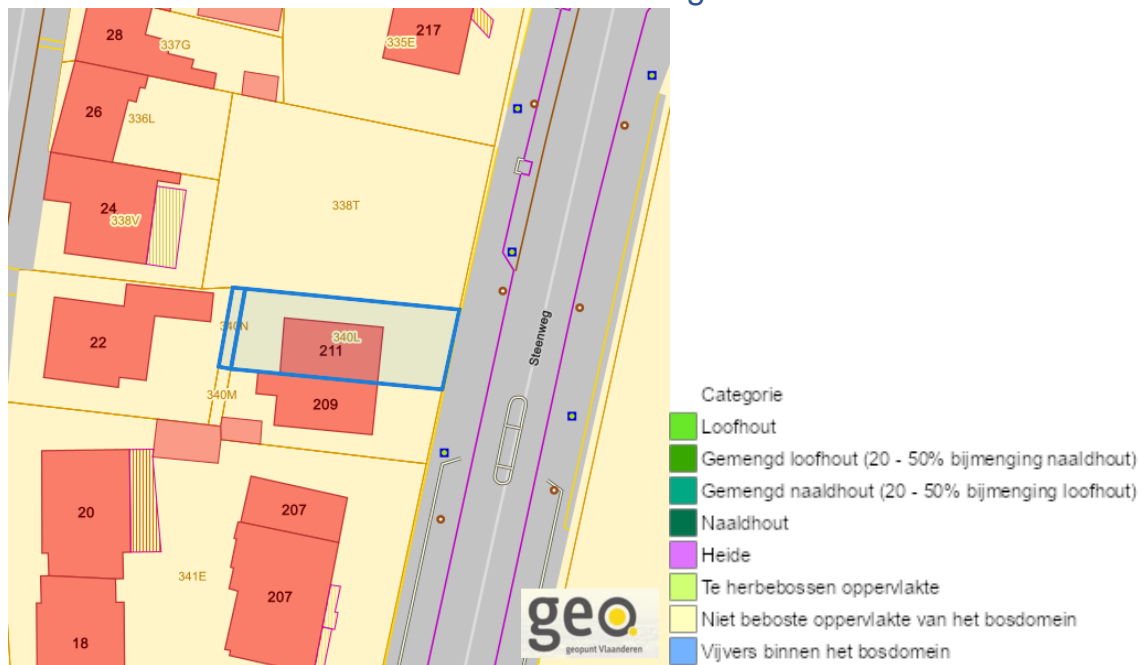


Dossier: 00-23-0295/004

Steenweg 211, 3621 Rekem
Daelwezeth Het Gehucht, 3621 Rekem

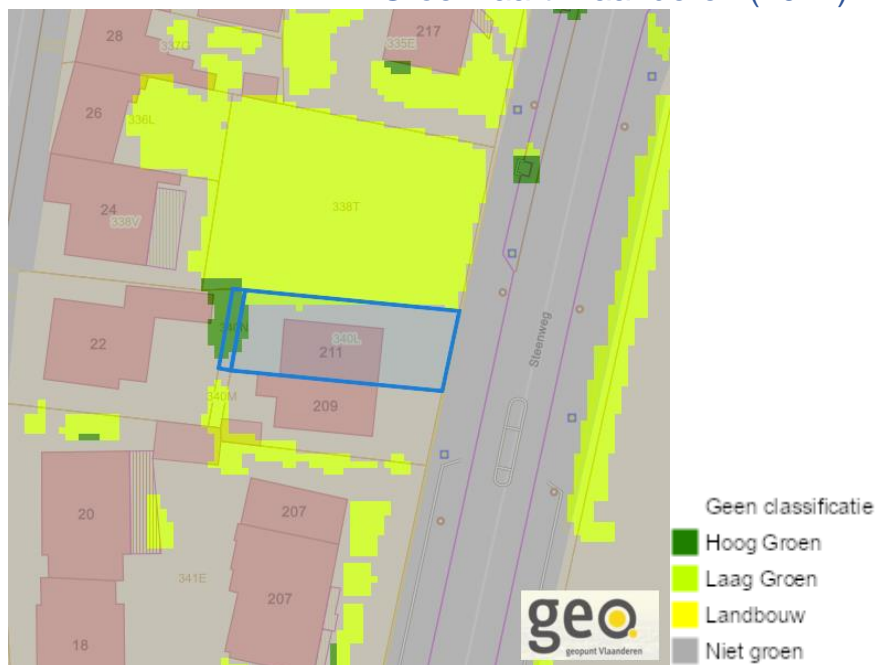
Natuur

Bosreferentielaag 2000



www.geopunt.be

Groenkaart Vlaanderen (2021)

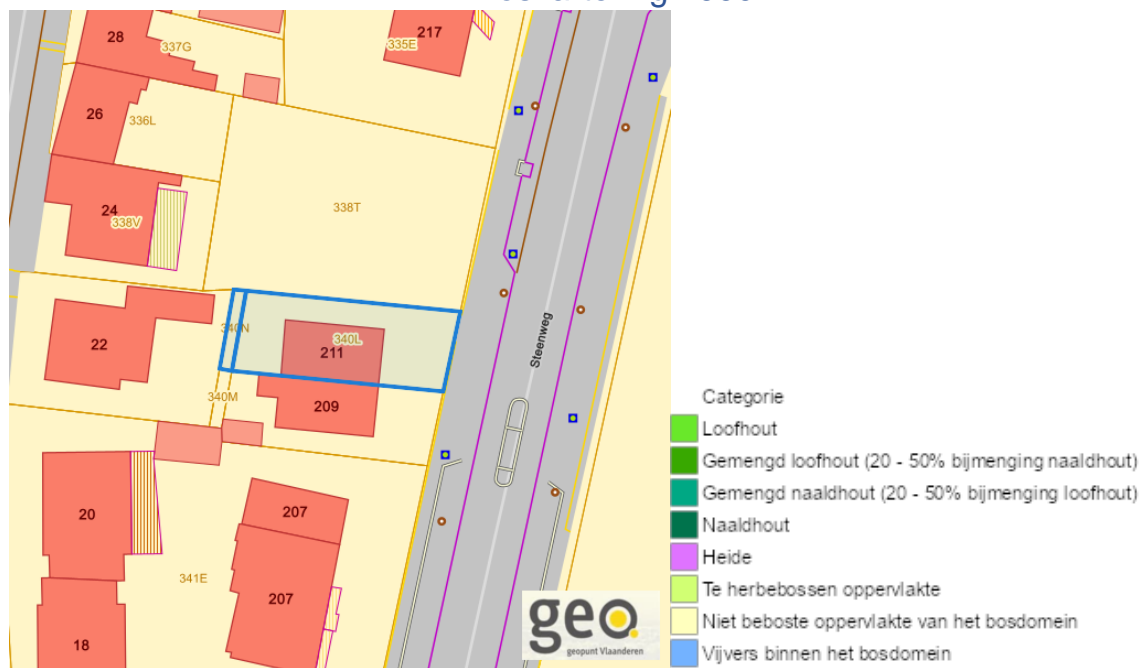


www.geopunt.be

Dossier: 00-23-0295/004

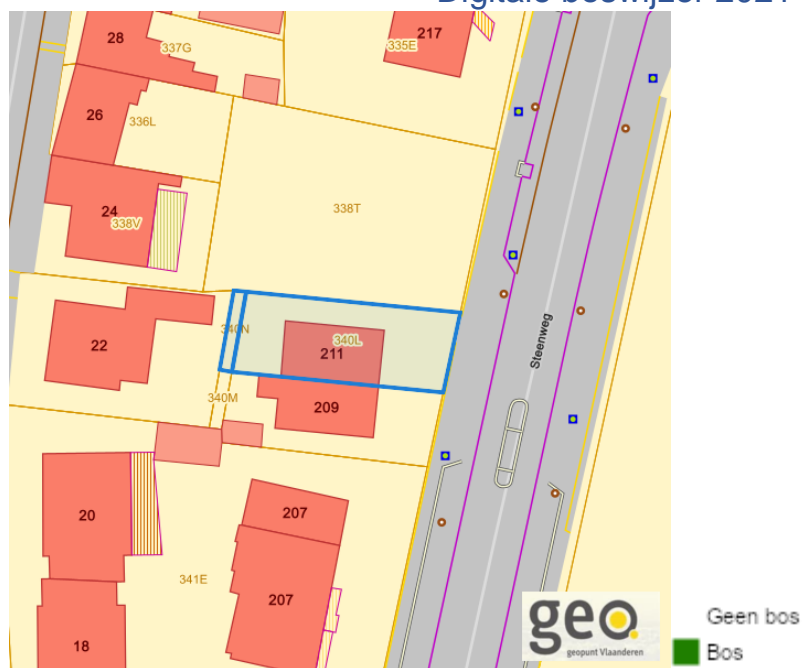
Steenweg 211, 3621 Rekem
Daelwezeth Het Gehucht, 3621 Rekem

Boskartering 1990



www.geopunt.be

Digitale boswijzer 2021

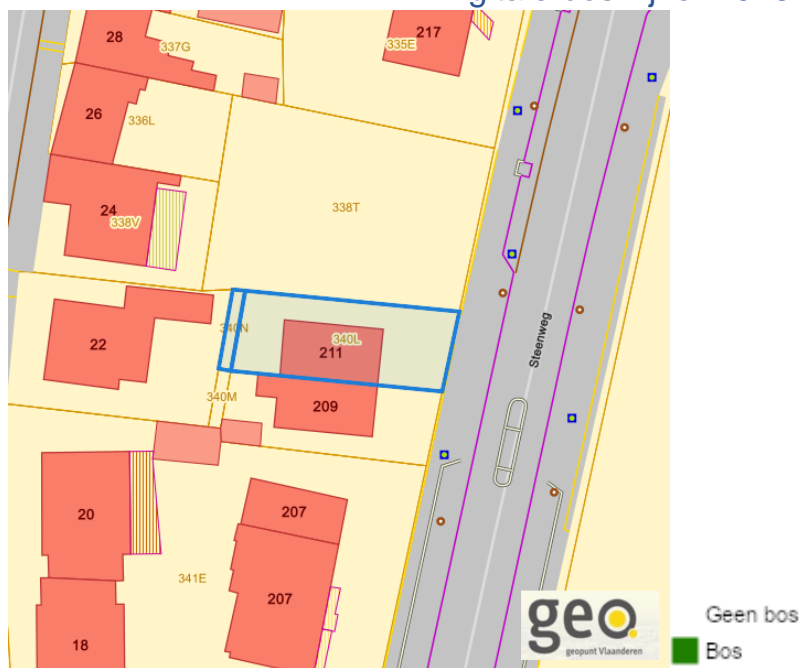


www.geopunt.be

Dossier: 00-23-0295/004

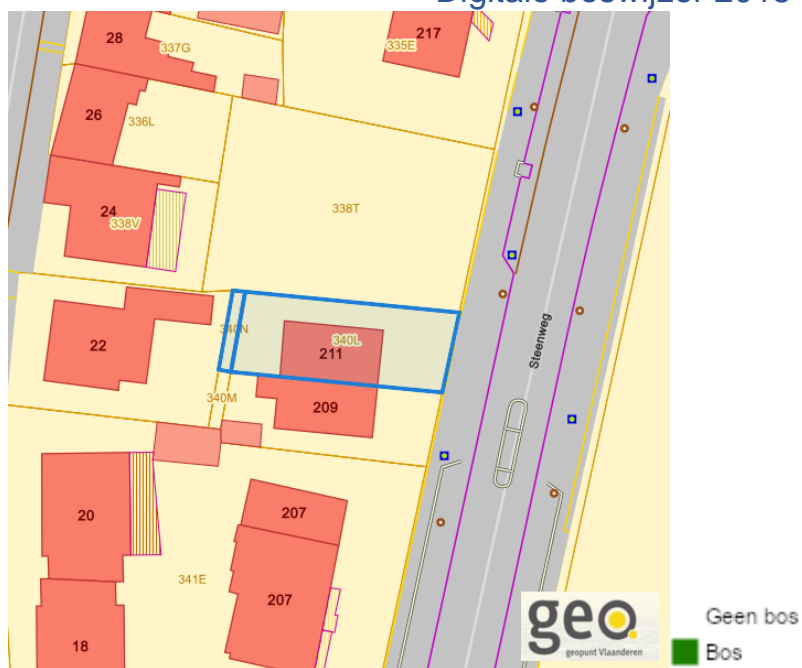
Steenweg 211, 3621 Rekem
Daelwezeth Het Gehucht, 3621 Rekem

Digitale boswijzer 2018



www.geopunt.be

Digitale boswijzer 2015



www.geopunt.be

Dossier: 00-23-0295/004

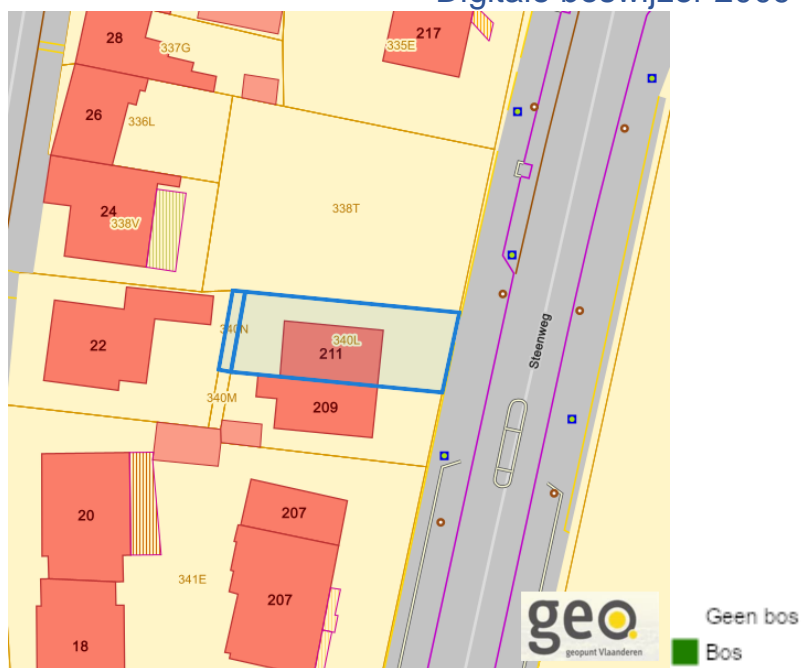
Steenweg 211, 3621 Rekem
Daelwezeth Het Gehucht, 3621 Rekem

Digitale boswijzer 2012



www.geopunt.be

Digitale boswijzer 2009

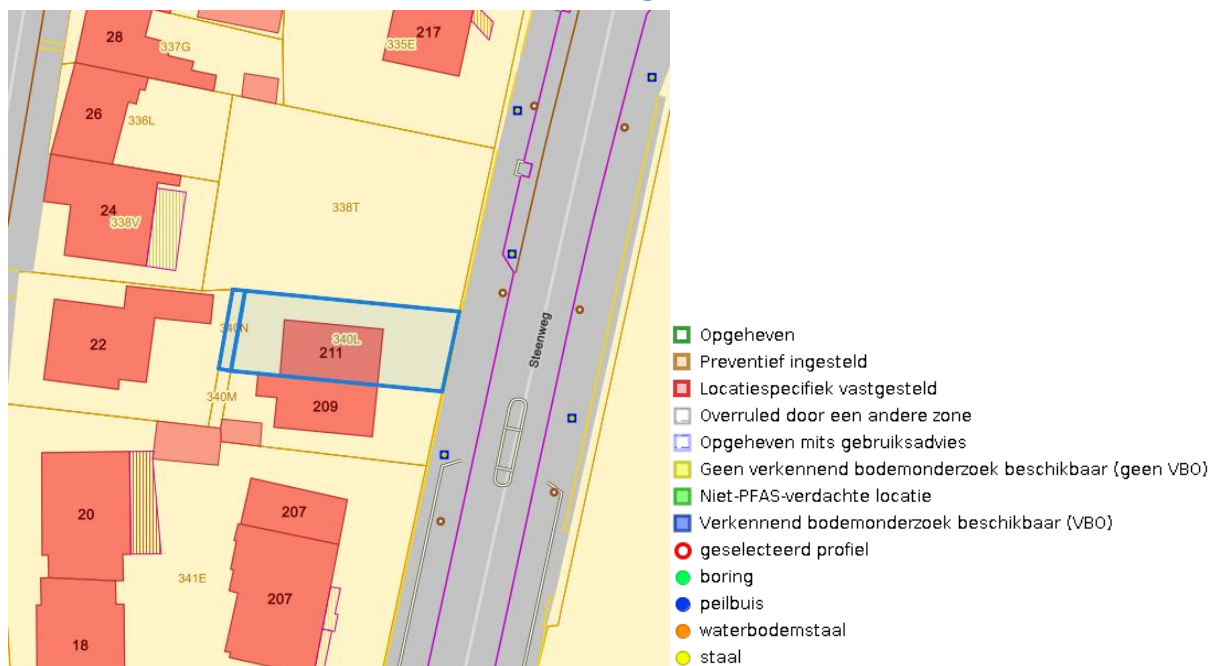


www.geopunt.be

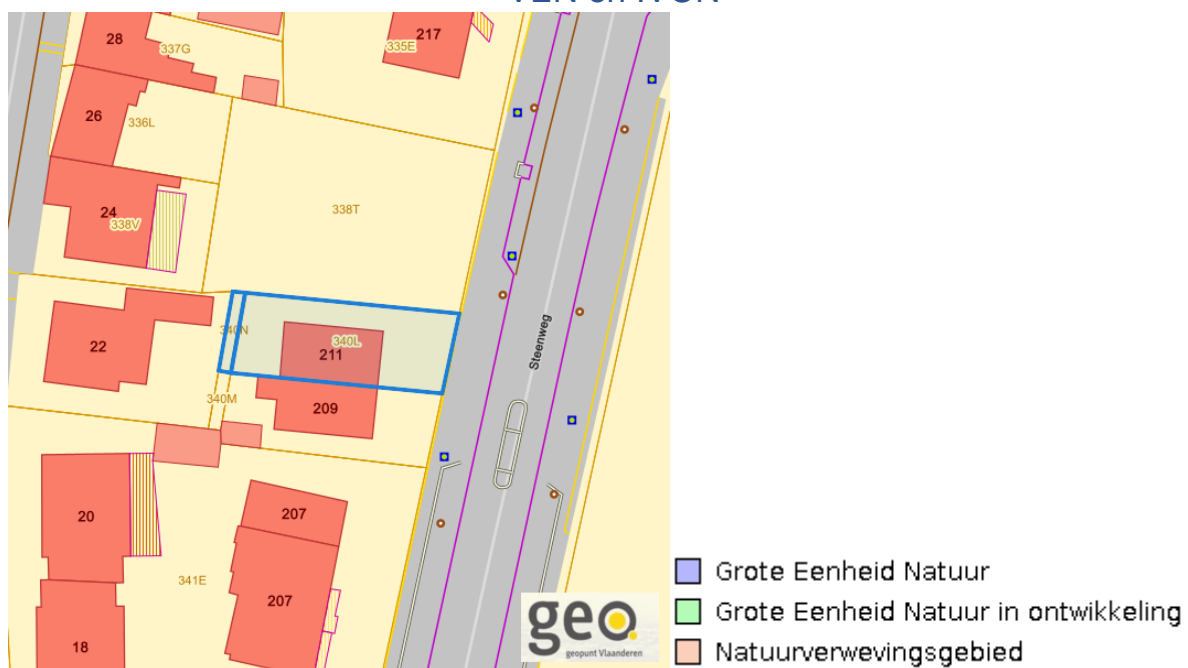
Dossier: 00-23-0295/004

Steenweg 211, 3621 Rekem
Daelwezeth Het Gehucht, 3621 Rekem

PFAS



VEN en IVON

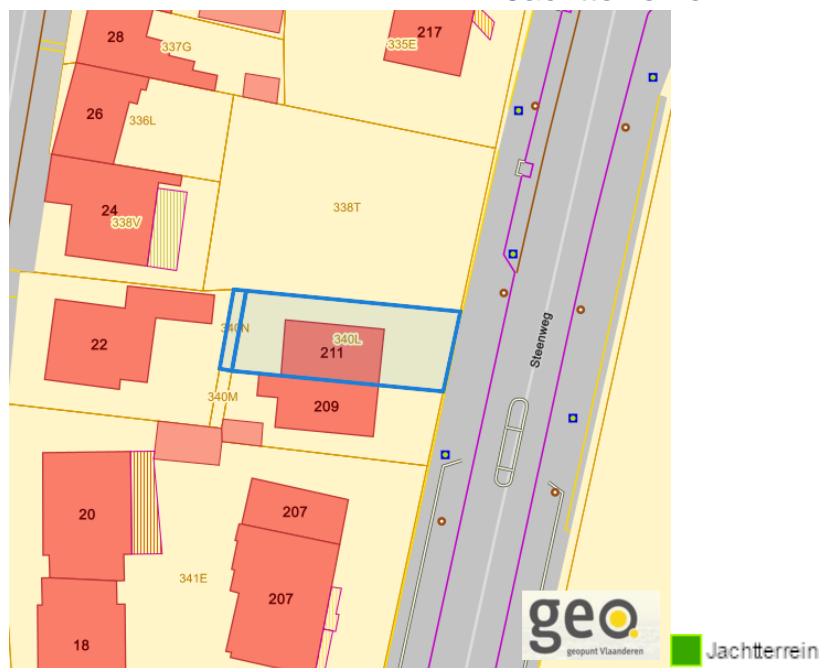


www.geopunt.be

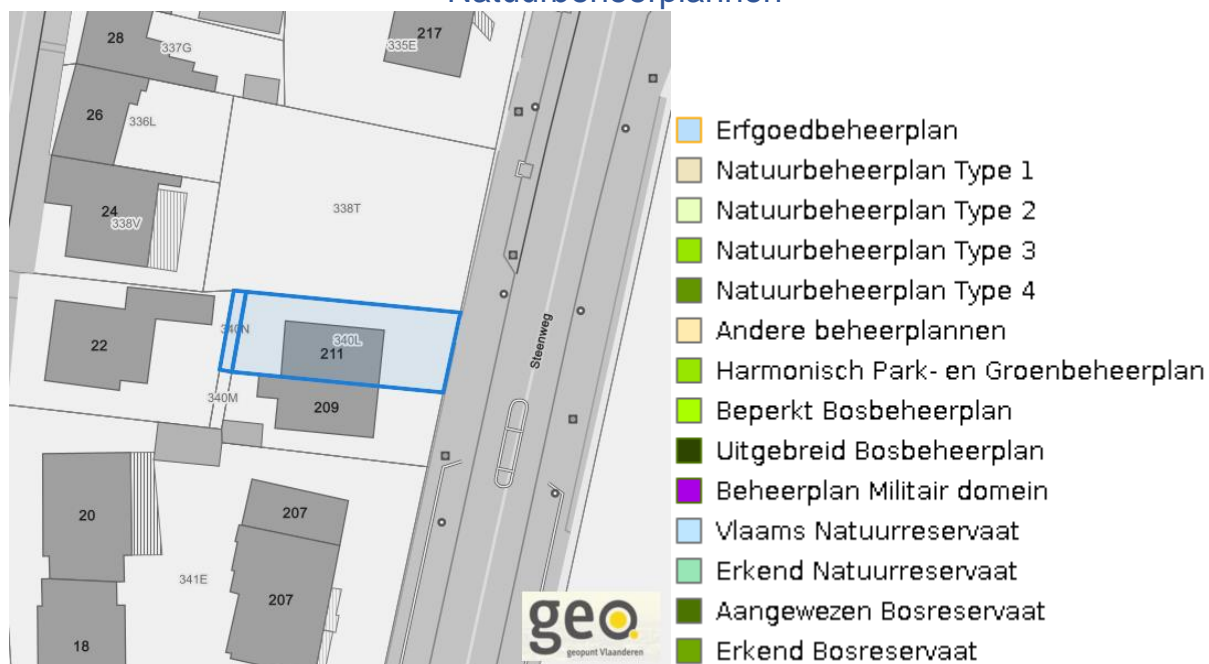
Dossier: 00-23-0295/004

Steenweg 211, 3621 Rekem
Daelwezeth Het Gehucht, 3621 Rekem

Jachtterreinen



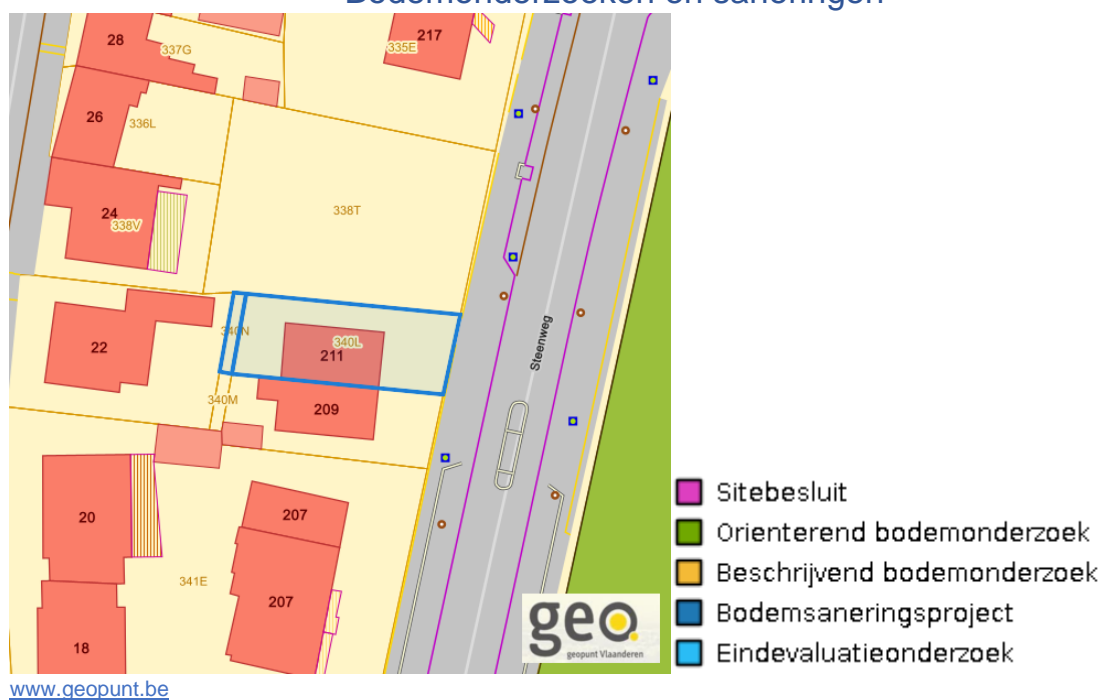
Natuurbeheerplannen



Dossier: 00-23-0295/004

Steenweg 211, 3621 Rekem
Daelwezeth Het Gehucht, 3621 Rekem

Bodemonderzoeken en saneringen

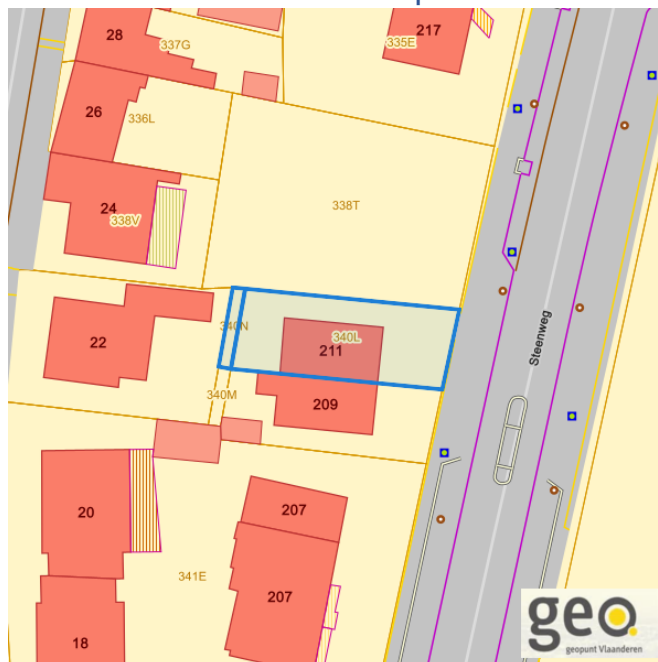


Dossier: 00-23-0295/004

Steenweg 211, 3621 Rekem
Daelwezeth Het Gehucht, 3621 Rekem

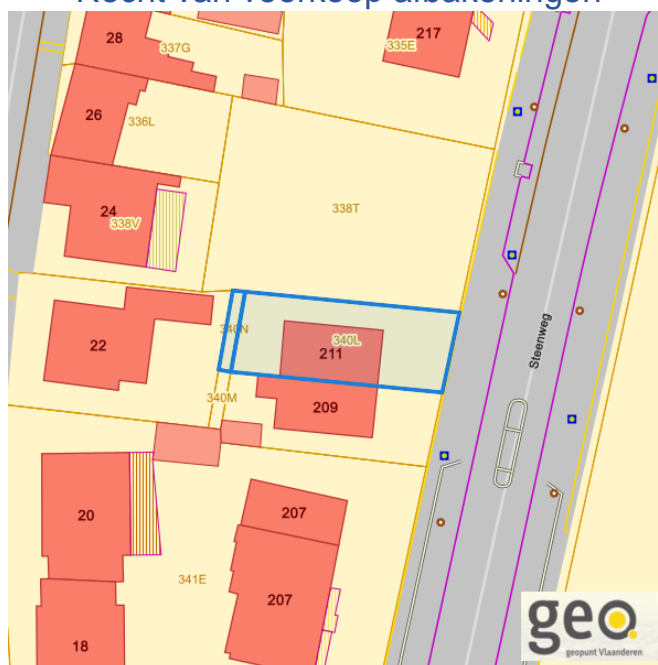
Recht van voorkoop

Vlaams voorkooprecht



www.geopunt.be

Recht van voorkoop afbakeningen



www.geopunt.be

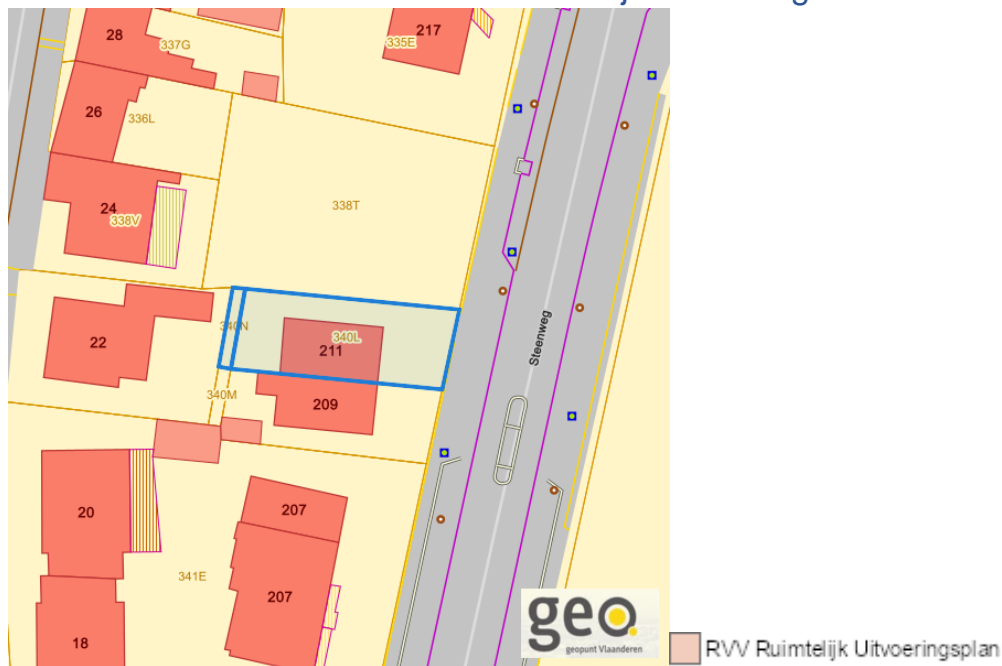
Dossier: 00-23-0295/004

Steenweg 211, 3621 Rekem
Daelwezeth Het Gehucht, 3621 Rekem

Detailkaarten recht van voorkoop

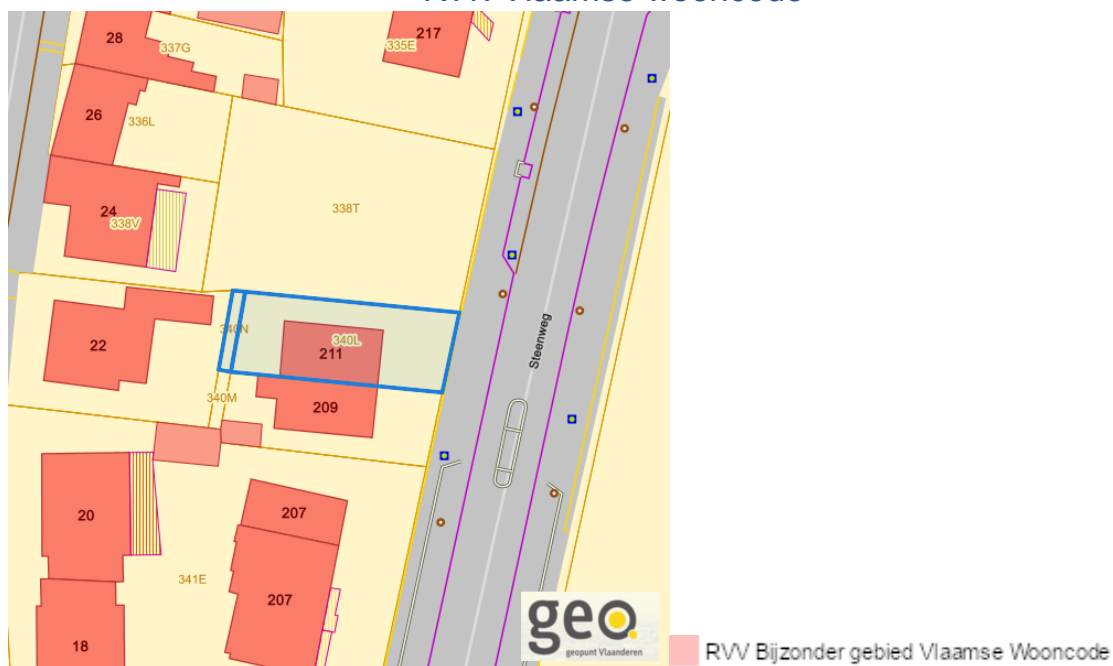
Detailkaarten recht van voorkoop pagina 1

Rvv: Ruimtelijke ordening



www.geopunt.be

Rvv: Vlaamse wooncode



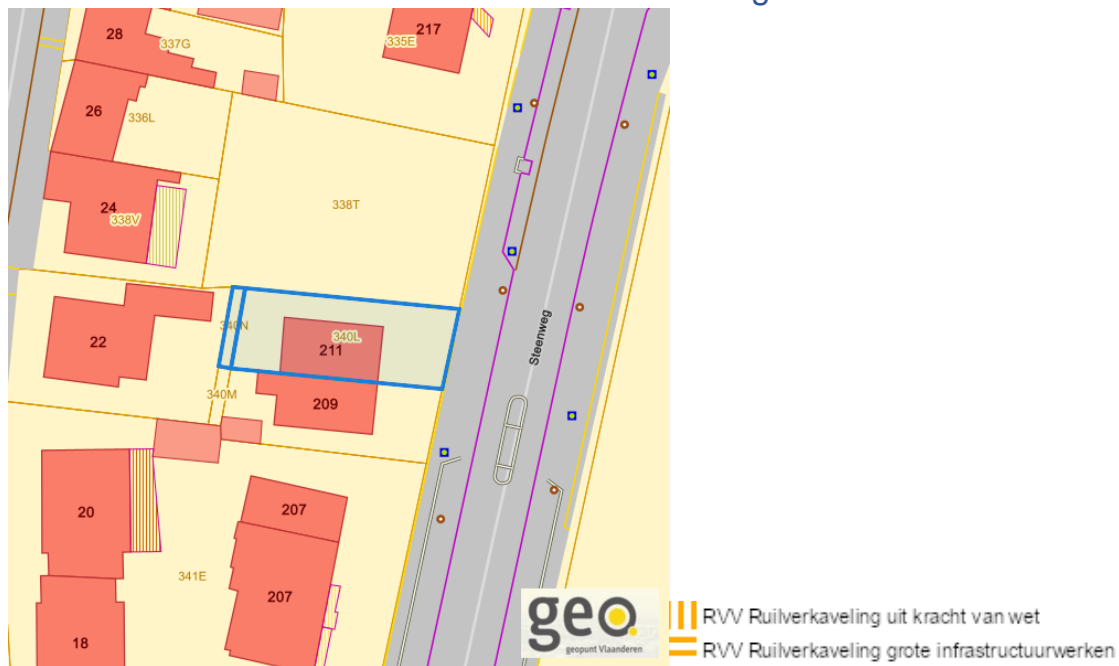
www.geopunt.be

Dossier: 00-23-0295/004

Steenweg 211, 3621 Rekem
Daelwezeth Het Gehucht, 3621 Rekem

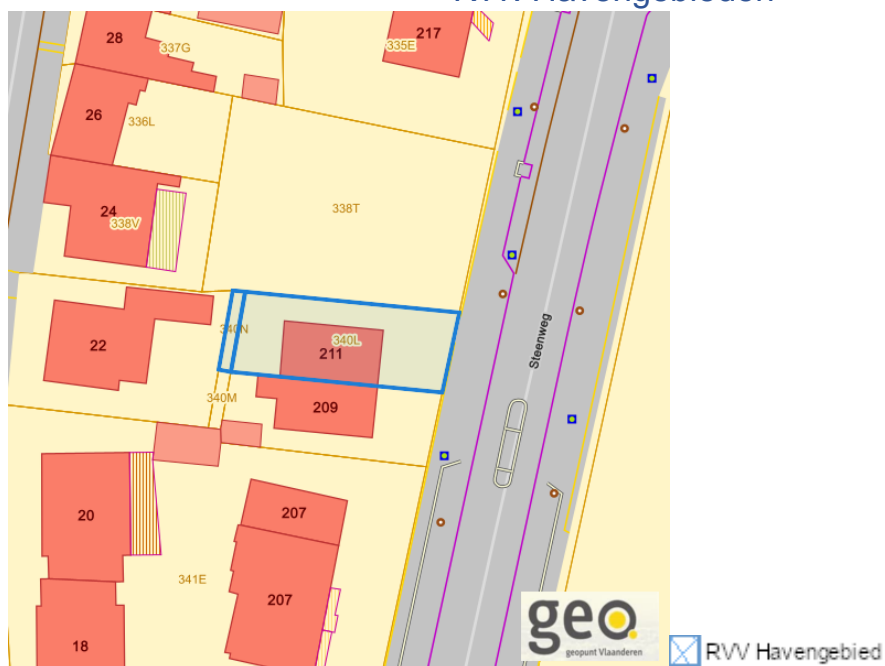
Detailkaarten recht van voorkoop pagina 2

Rvv: Ruilverkaveling



www.geopunt.be

Rvv: Havengebieden



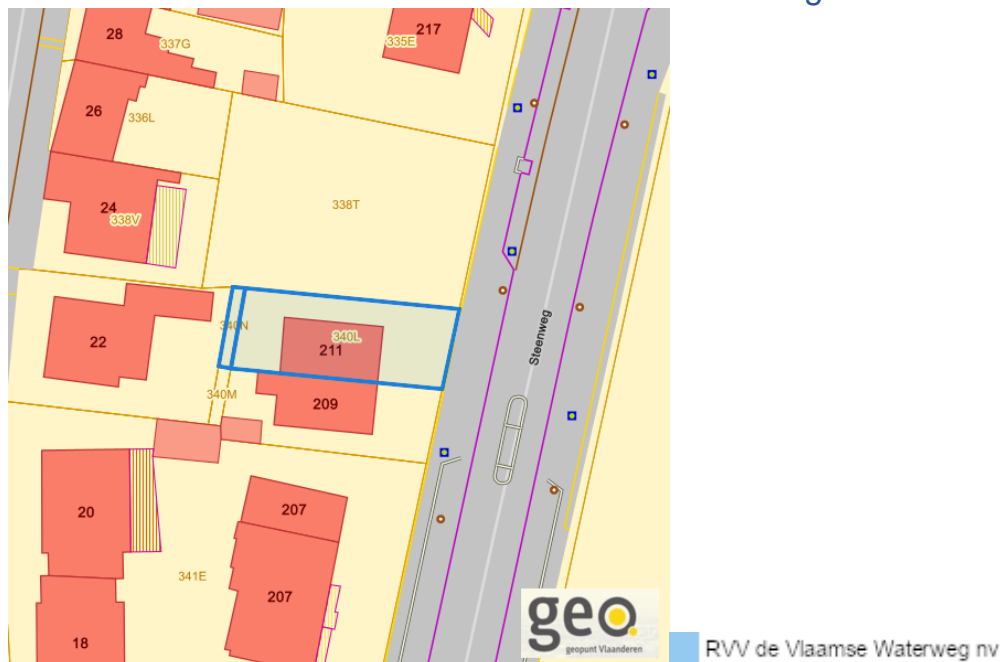
www.geopunt.be

Dossier: 00-23-0295/004

Steenweg 211, 3621 Rekem
Daelwezeth Het Gehucht, 3621 Rekem

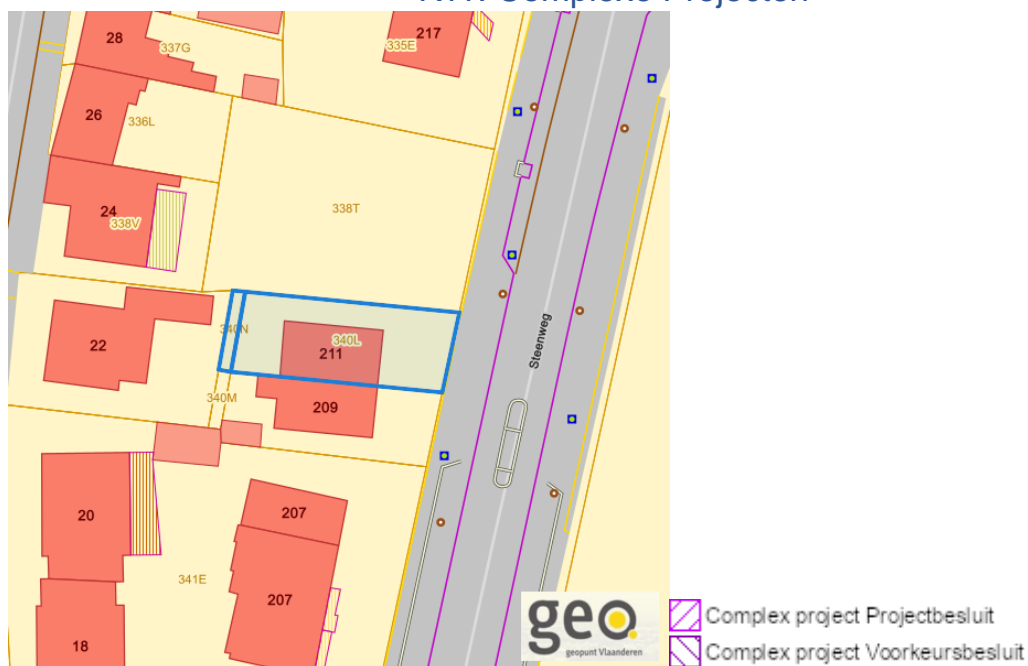
Detailkaarten recht van voorkoop pagina 3

Rvv: de Vlaamse waterweg



www.geopunt.be

Rvv: Complexe Projecten



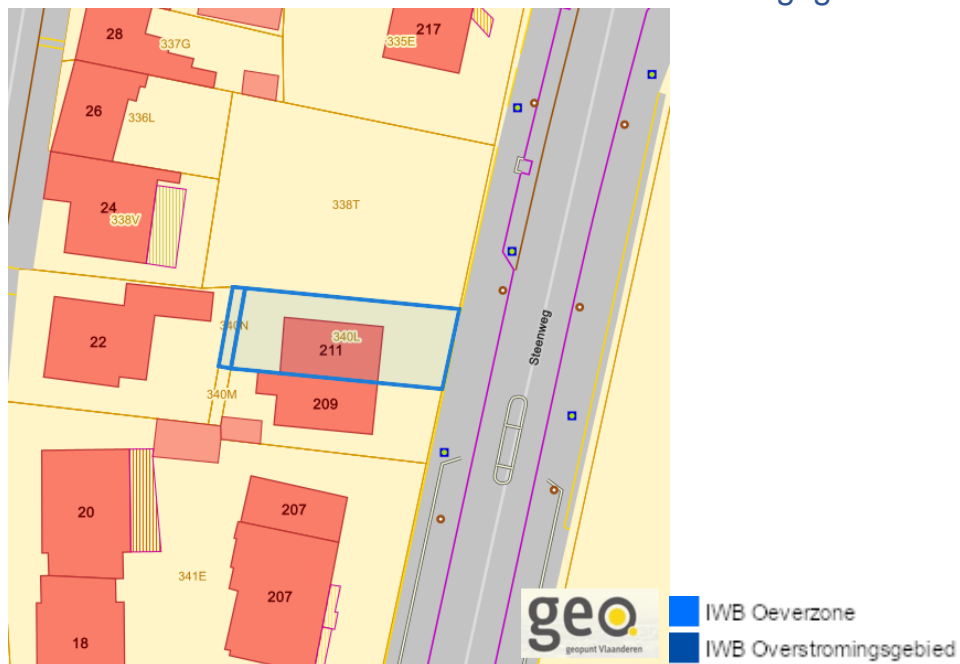
www.geopunt.be

Dossier: 00-23-0295/004

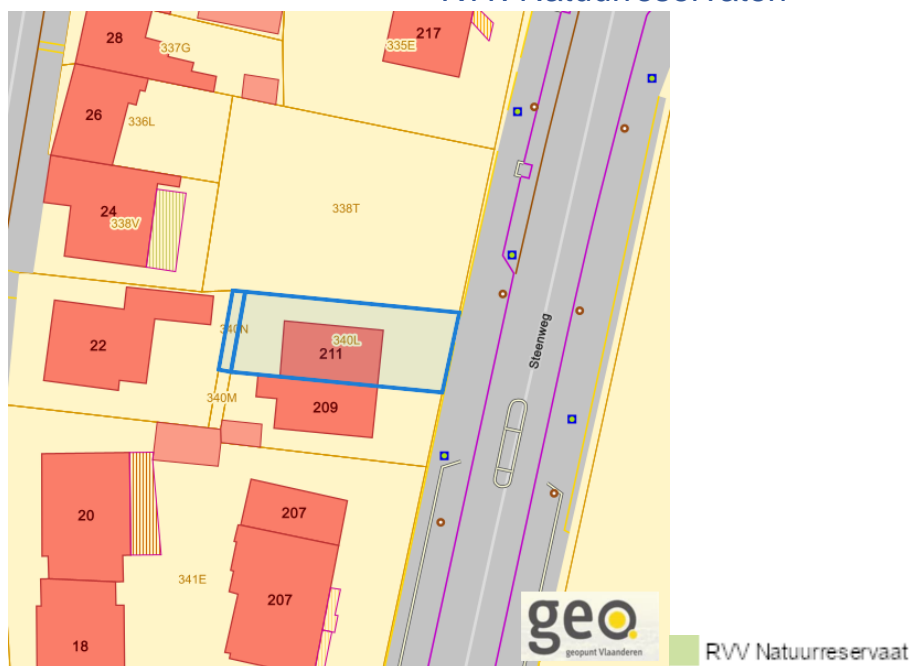
Steenweg 211, 3621 Rekem
Daelwezeth Het Gehucht, 3621 Rekem

Detailkaarten recht van voorkoop pagina 4

Rvv: Oeverzones en overstromingsgebieden



Rvv: Natuurreservaten

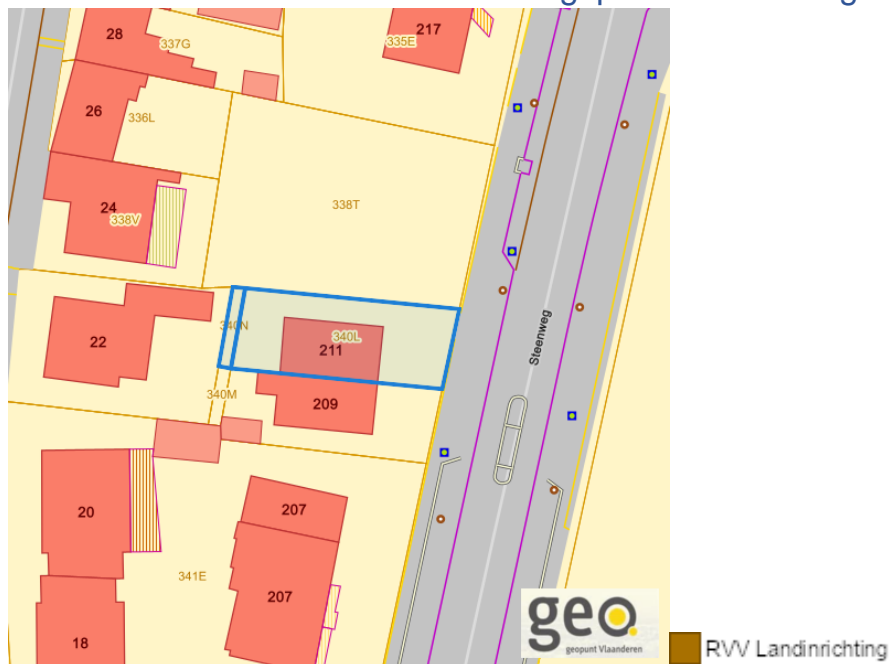


Dossier: 00-23-0295/004

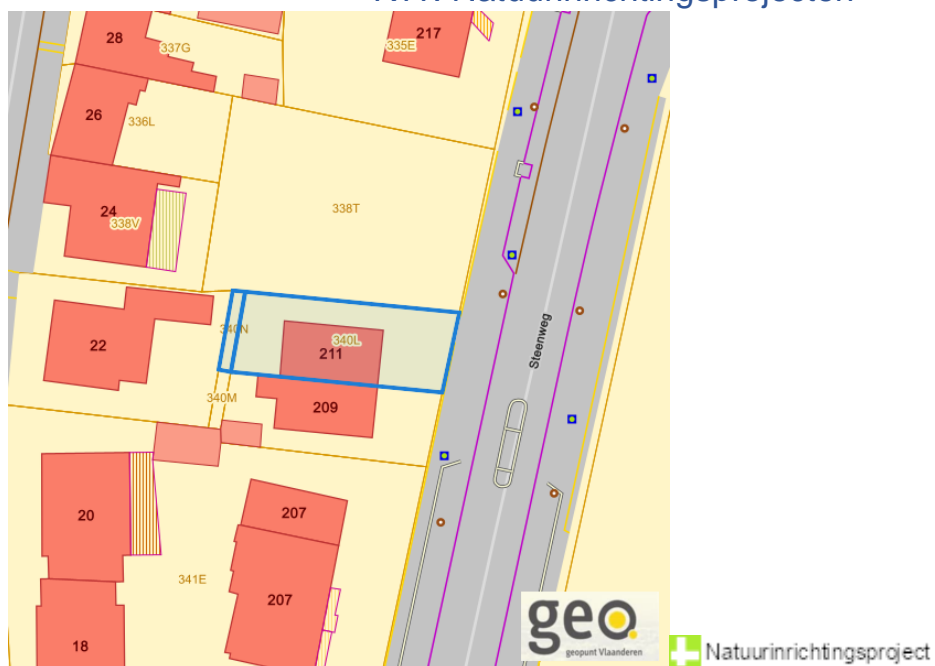
Steenweg 211, 3621 Rekem
Daelwezeth Het Gehucht, 3621 Rekem

Detailkaarten recht van voorkoop pagina 5

Rvv: Landinrichtingsplan en inrichtingsnota



Rvv: Natuurinrichtingsprojecten

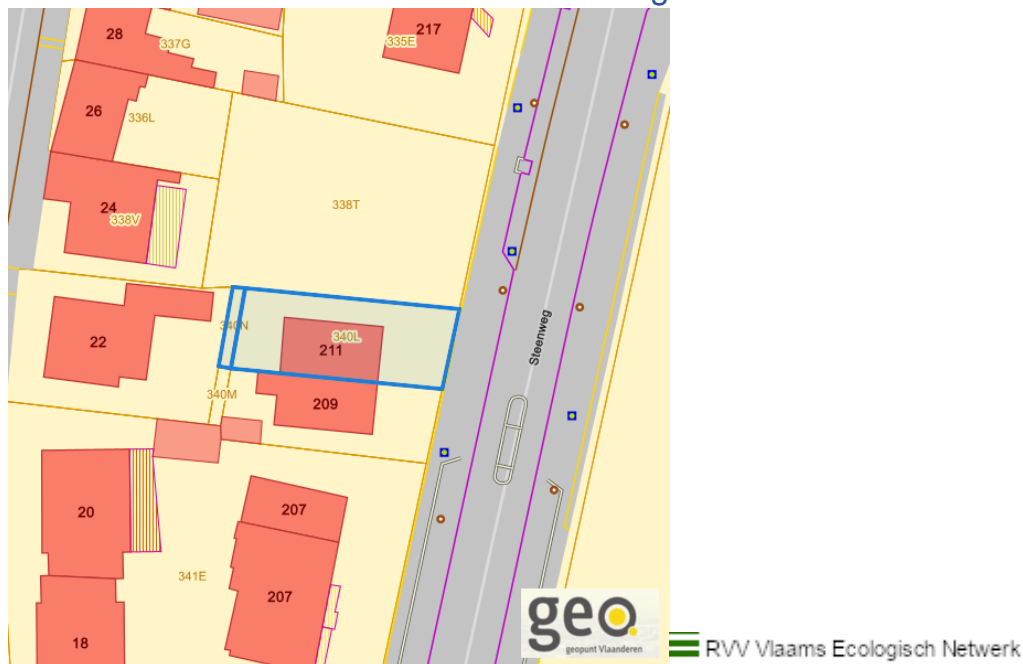


Dossier: 00-23-0295/004

Steenweg 211, 3621 Rekem
Daelwezeth Het Gehucht, 3621 Rekem

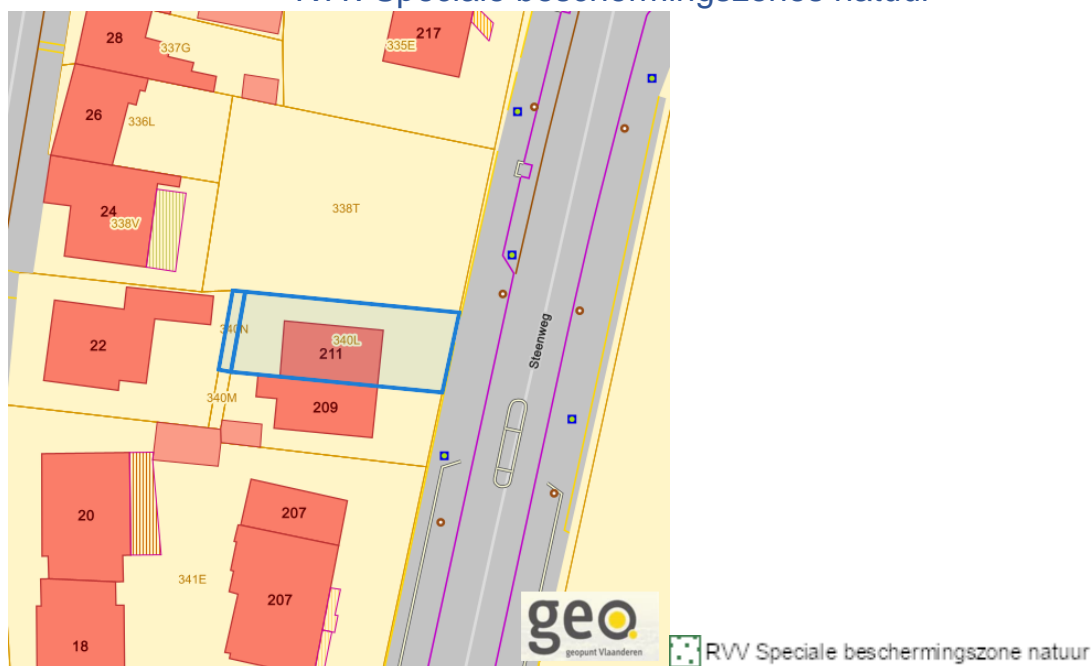
Detailkaarten recht van voorkoop pagina 6

Rvv: Vlaams Ecologisch Network



www.geopunt.be

Rvv: Speciale beschermingszones natuur

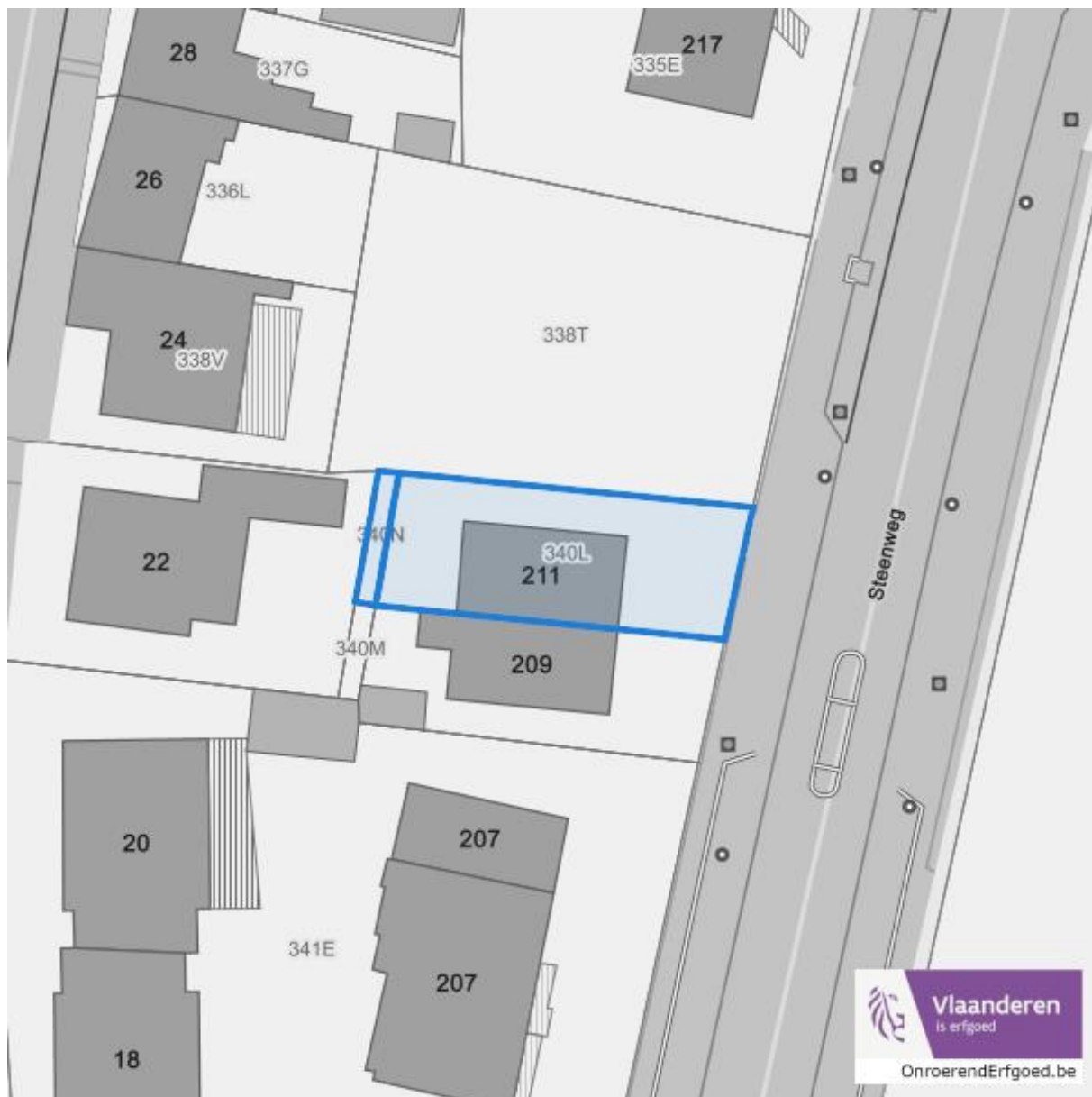


www.geopunt.be

Dossier: 00-23-0295/004

Steenweg 211, 3621 Rekem
Daelwezeth Het Gehucht, 3621 Rekem

Beschermd onroerend erfgoed

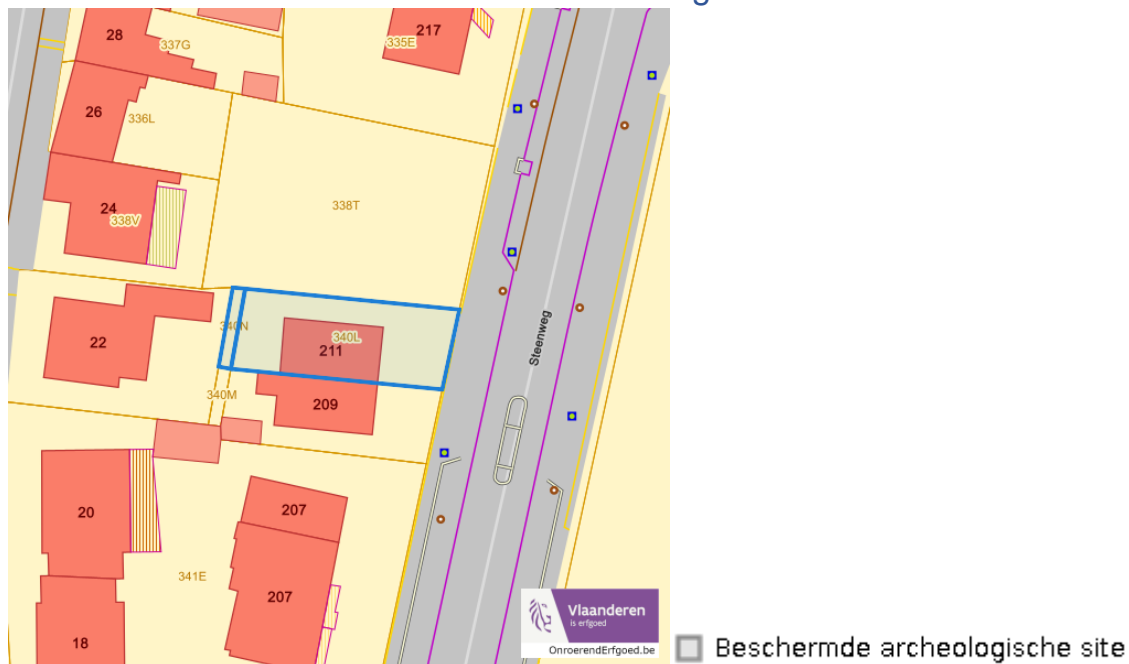


Dossier: 00-23-0295/004

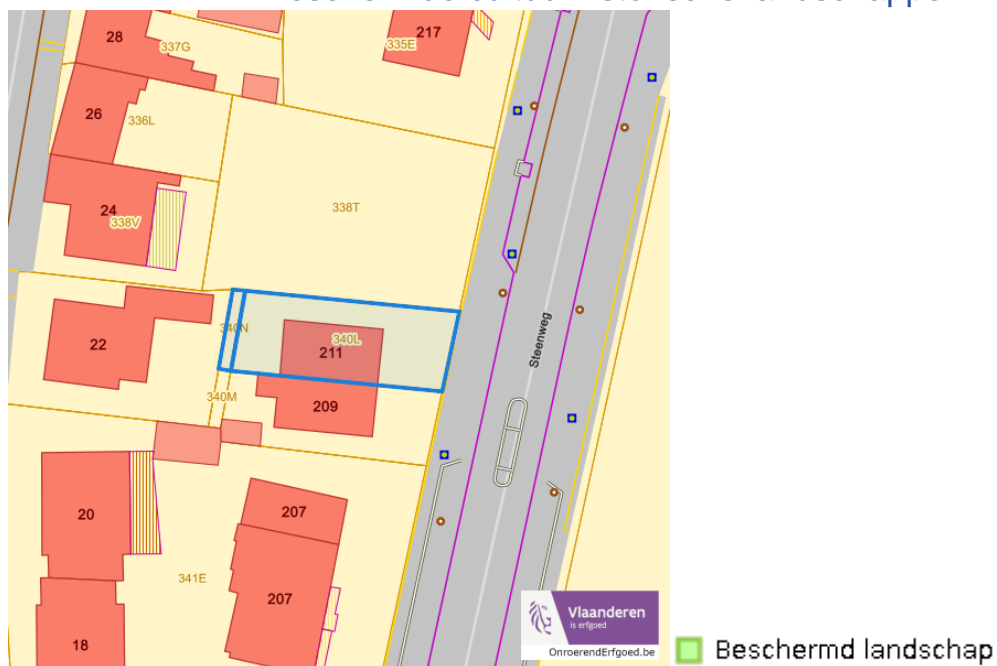
Detailkaarten beschermd onroerend erfgoed

Detailkaarten beschermd onroerend erfgoed pagina 1

Beschermdede archeologische sites



Beschermdede cultuurhistorische landschappen

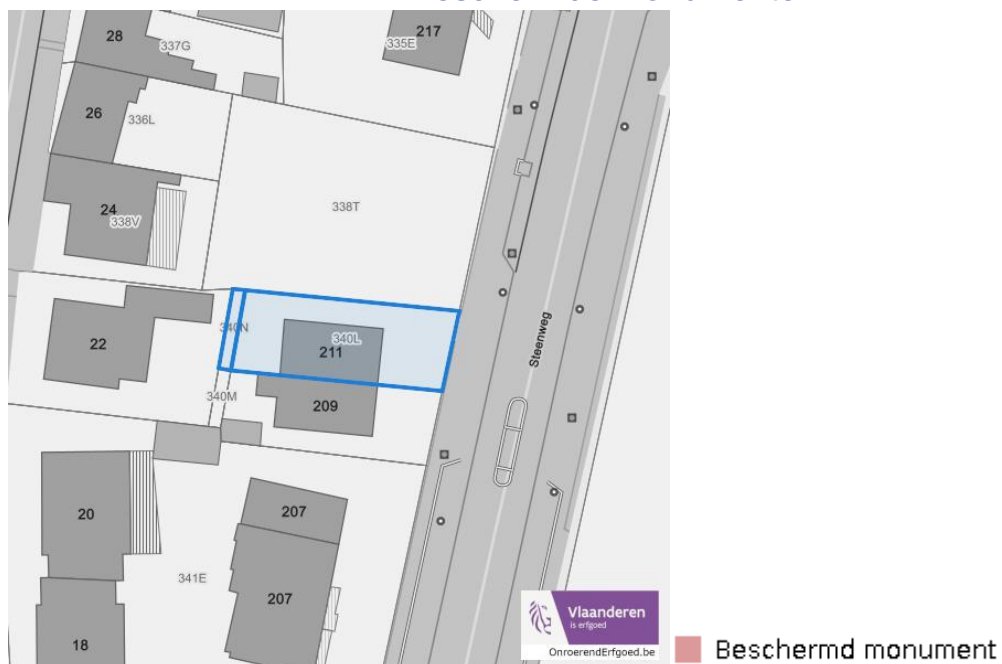


Dossier: 00-23-0295/004

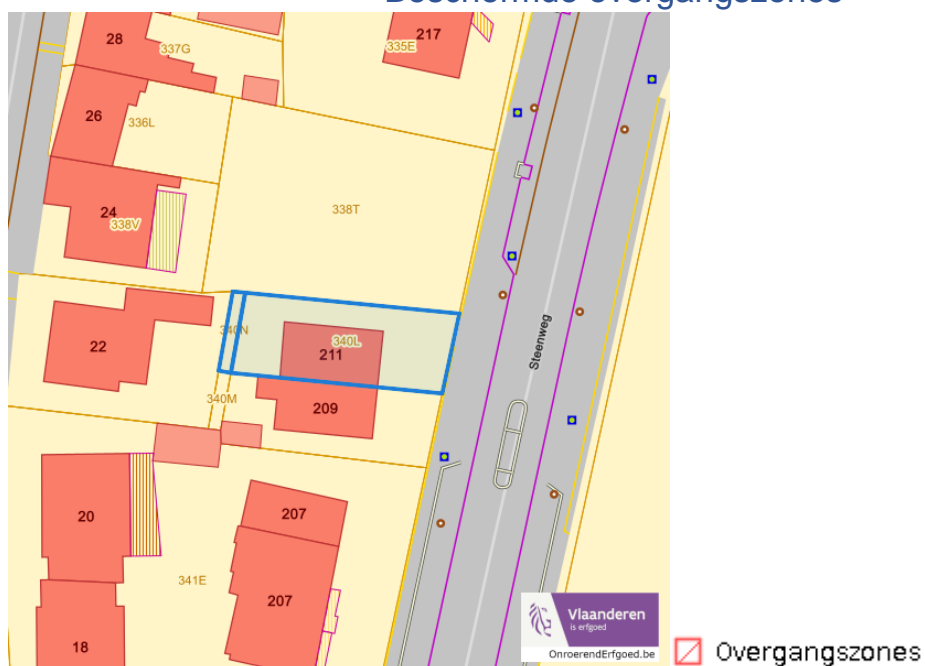
Steenweg 211, 3621 Rekem
Daelwezeth Het Gehucht, 3621 Rekem

Detailkaarten beschermd onroerend erfgoed pagina 2

Beschermd monumenten



Beschermd overgangszones

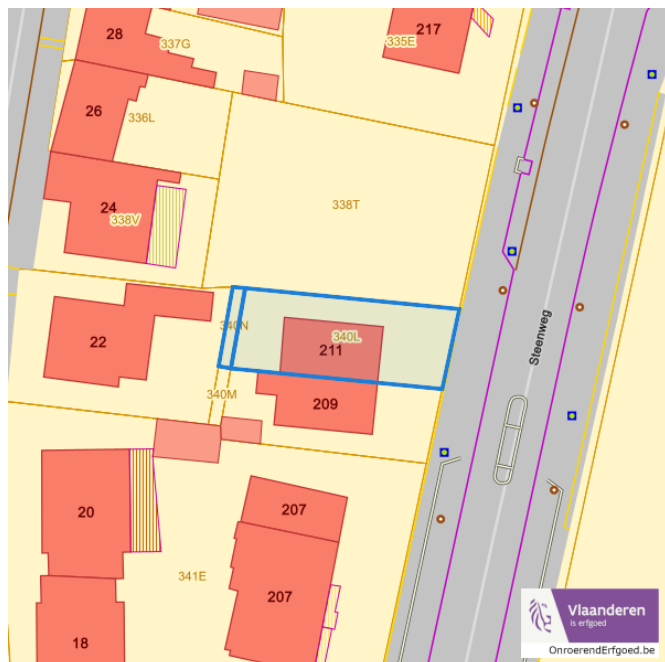



Dossier: 00-23-0295/004

Steenweg 211, 3621 Rekem
Daelwezeth Het Gehucht, 3621 Rekem

Detailkaarten beschermd onroerend erfgoed pagina 3

Beschermdde stads en dorpsgezichten

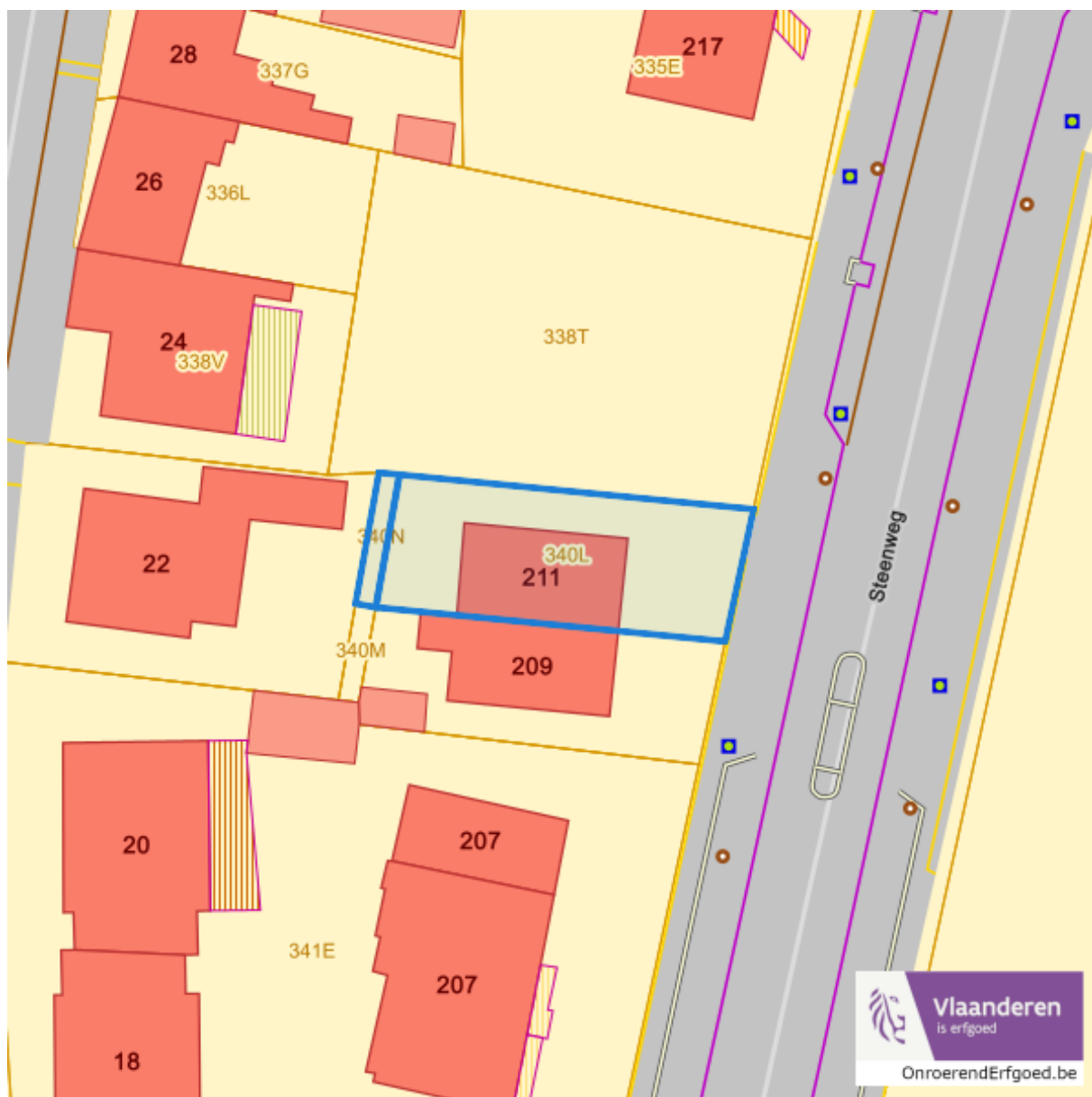


 Beschermd stads- en dorpsgezicht

Dossier: 00-23-0295/004

Steenweg 211, 3621 Rekem
Daelwezeth Het Gehucht, 3621 Rekem

Vastgestelde inventarissen

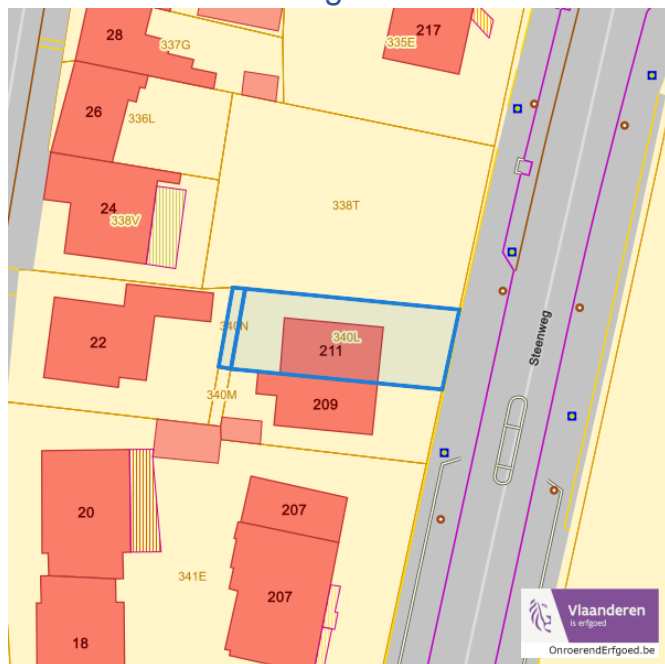


Dossier: 00-23-0295/004

Detailkaarten vastgestelde inventarissen

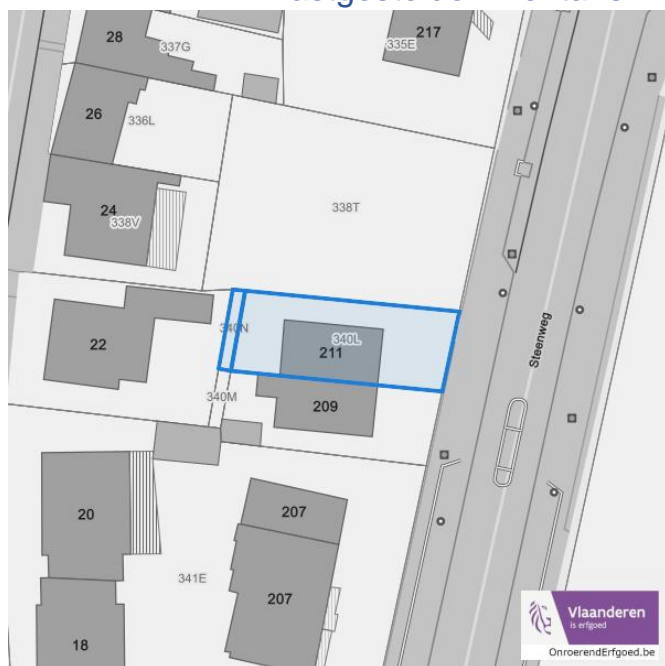
Detailkaarten vastgestelde inventaris pagina 1

Vastgestelde inventaris: Archeologische zones



Vastgestelde afgebakende archeologische zone

Vastgestelde inventaris: Bouwkundig erfgoed



Item uit de vastgestelde inventaris bouwkundig erfgoed

Dossier: 00-23-0295/004

Steenweg 211, 3621 Rekem
Daelwezeth Het Gehucht, 3621 Rekem

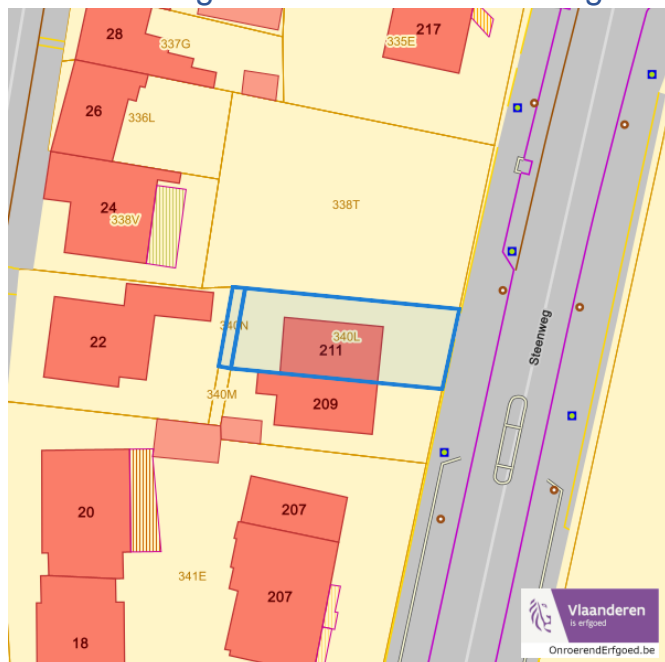
Dossier: 00-23-0295/004

Document: DC à la carte - VLANED - DC
Kaarten: 15/10/2024 - h1spdlit5vb8zbqkb77yasx920z184qphz5gy2sok

Steenweg 211, 3621 Rekem
Daelwezeth Het Gehucht, 3621 Rekem

Detailkaarten vastgestelde inventaris pagina 2

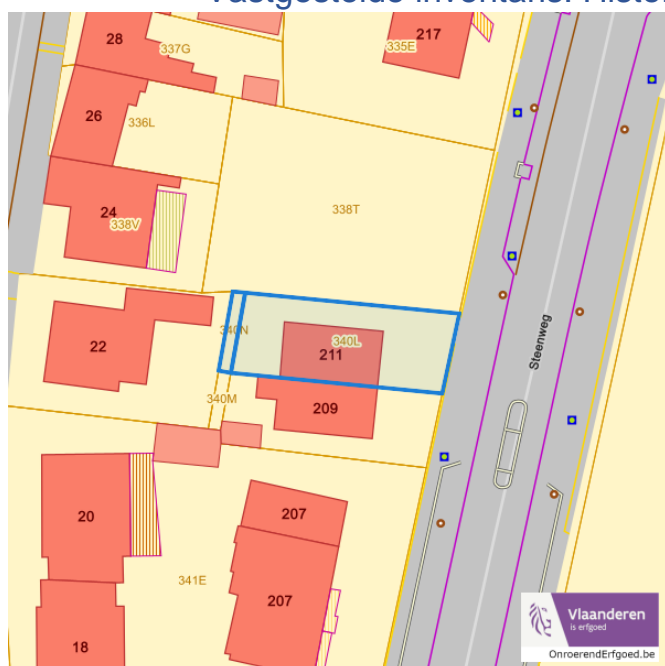
Vastgestelde inventaris: Houtige beplanting met erfgoedwaarde



Vlaanderen
is erfgoed
OnroerendErfgoed.be

■ Vastgestelde inventaris houtig erfgoed

Vastgestelde inventaris: Historische tuinen en parken



Vlaanderen
is erfgoed
OnroerendErfgoed.be

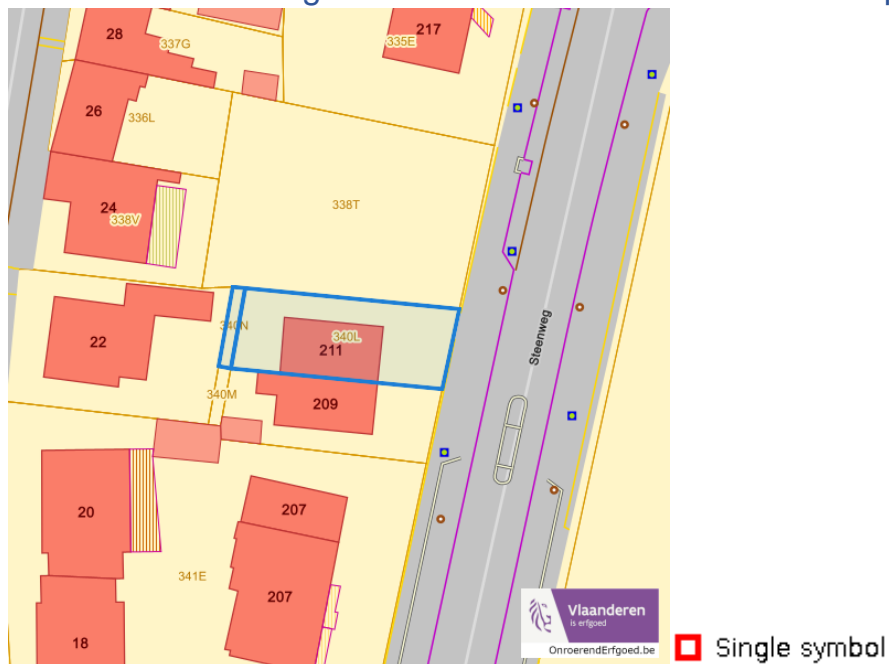
■ Vastgestelde inventaris park en tuin

Dossier: 00-23-0295/004

Steenweg 211, 3621 Rekem
Daelwezeth Het Gehucht, 3621 Rekem

Detailkaarten vastgestelde inventaris pagina 3

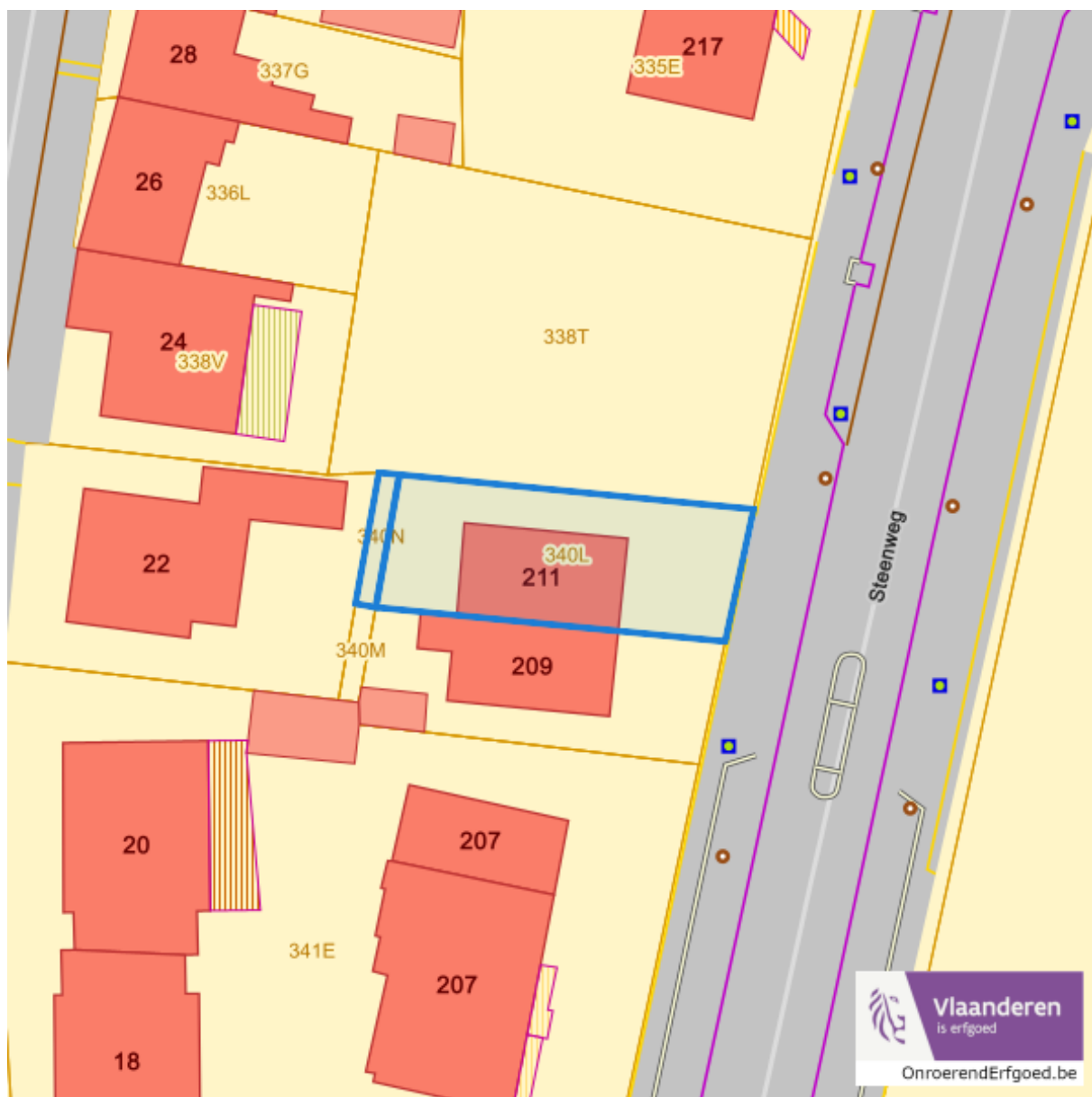
Vastgestelde inventaris: Relicten landschapsatlas



Dossier: 00-23-0295/004

Steenweg 211, 3621 Rekem
Daelwezeth Het Gehucht, 3621 Rekem

Wetenschappelijke inventarissen

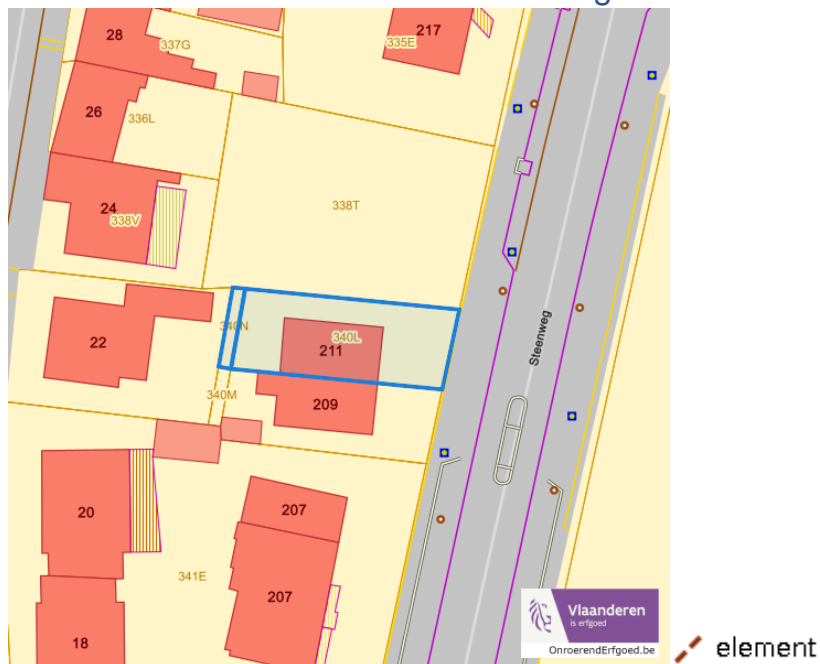


Dossier: 00-23-0295/004

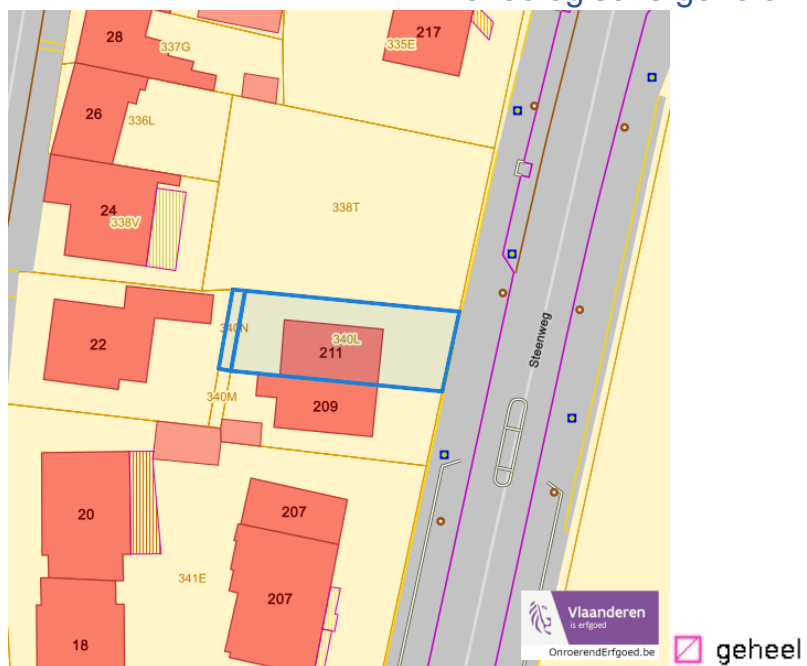
Detailkaarten wetenschappelijke inventarissen

Detailkaarten wetenschappelijke inventarissen pagina 1

Bouwkundige elementen



Archeologische gehelen

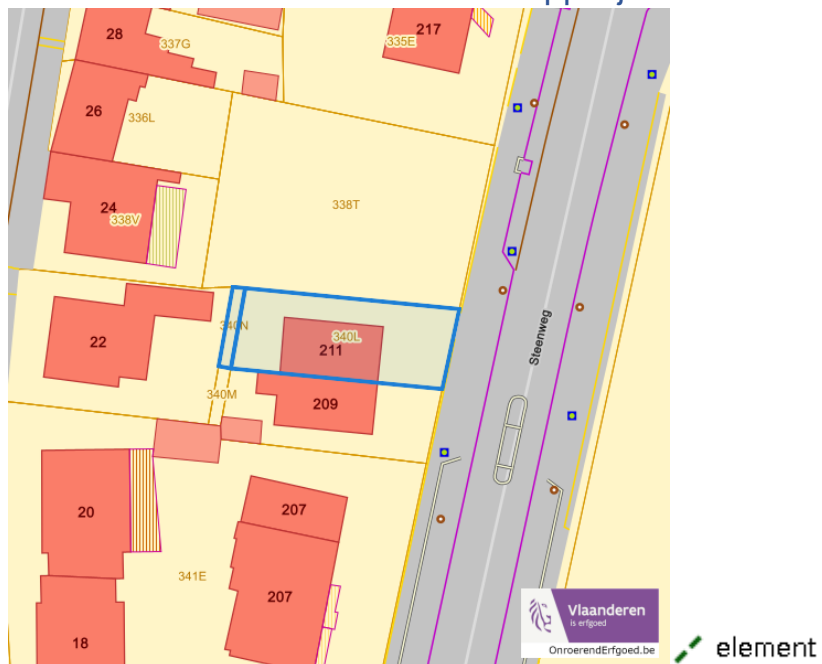


Dossier: 00-23-0295/004

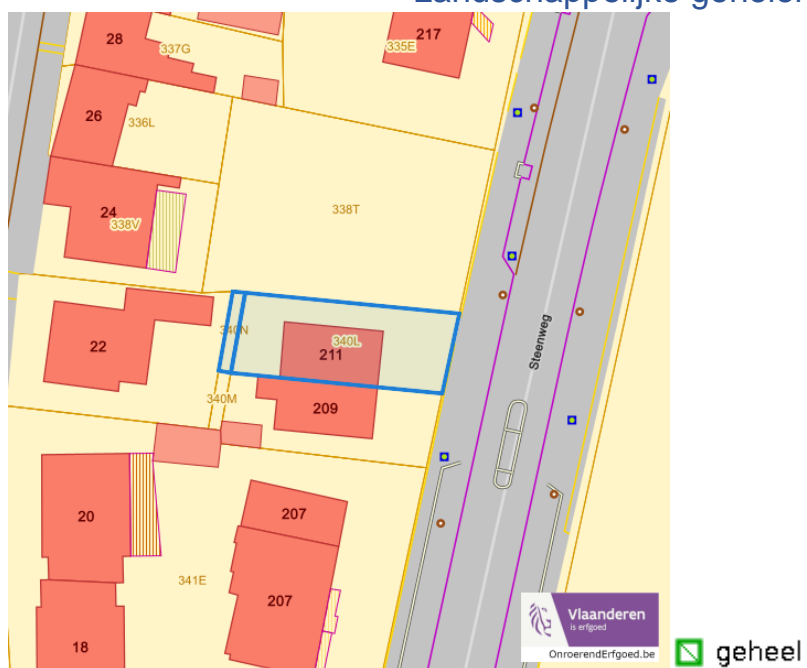
Steenweg 211, 3621 Rekem
Daelwezeth Het Gehucht, 3621 Rekem

Detailkaarten wetenschappelijke inventarissen pagina 2

Landschappelijke elementen



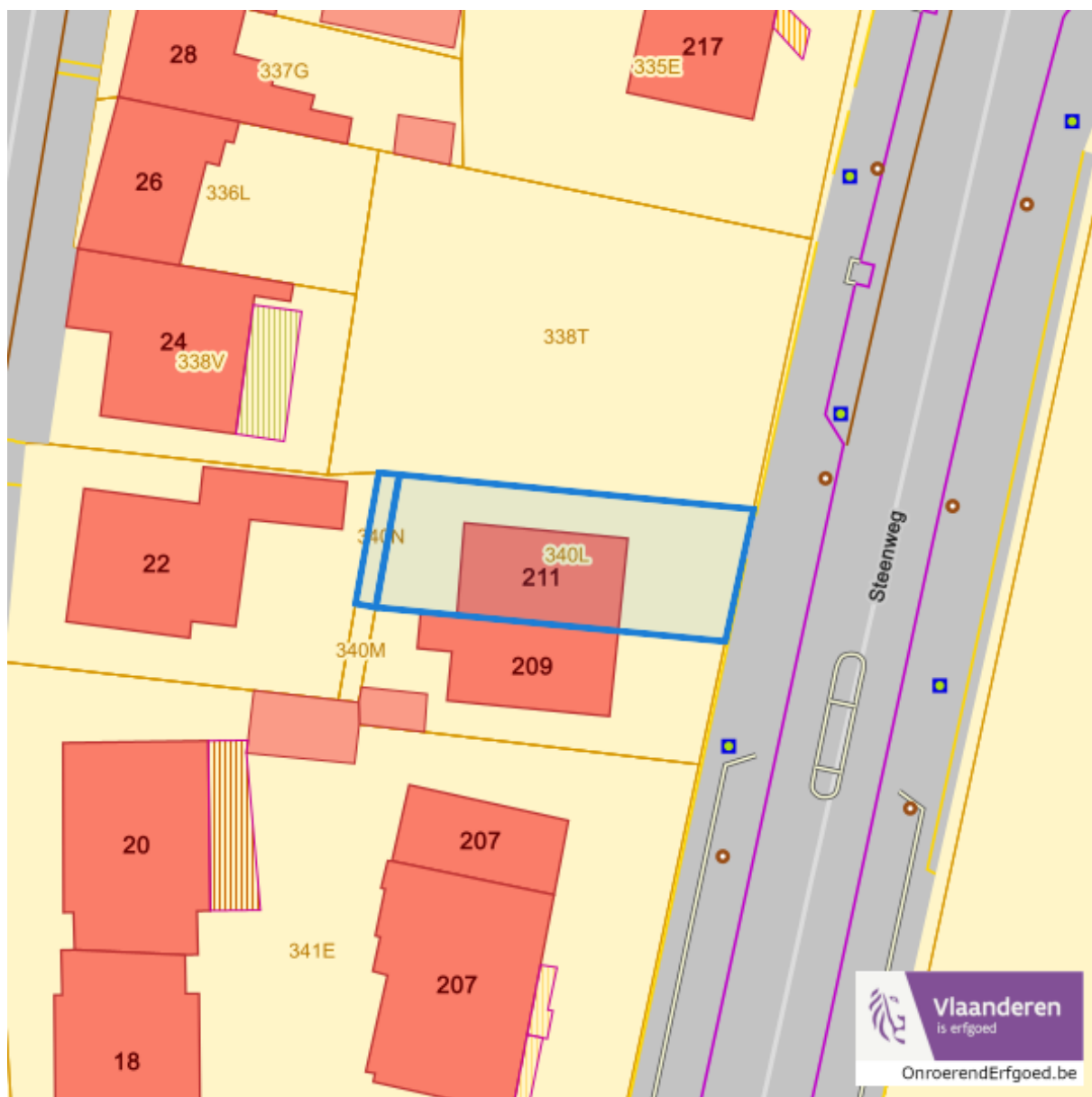
Landschappelijke gehelen



Dossier: 00-23-0295/004

Steenweg 211, 3621 Rekem
Daelwezeth Het Gehucht, 3621 Rekem

Unesco werelderfgoed



Dossier: 00-23-0295/004

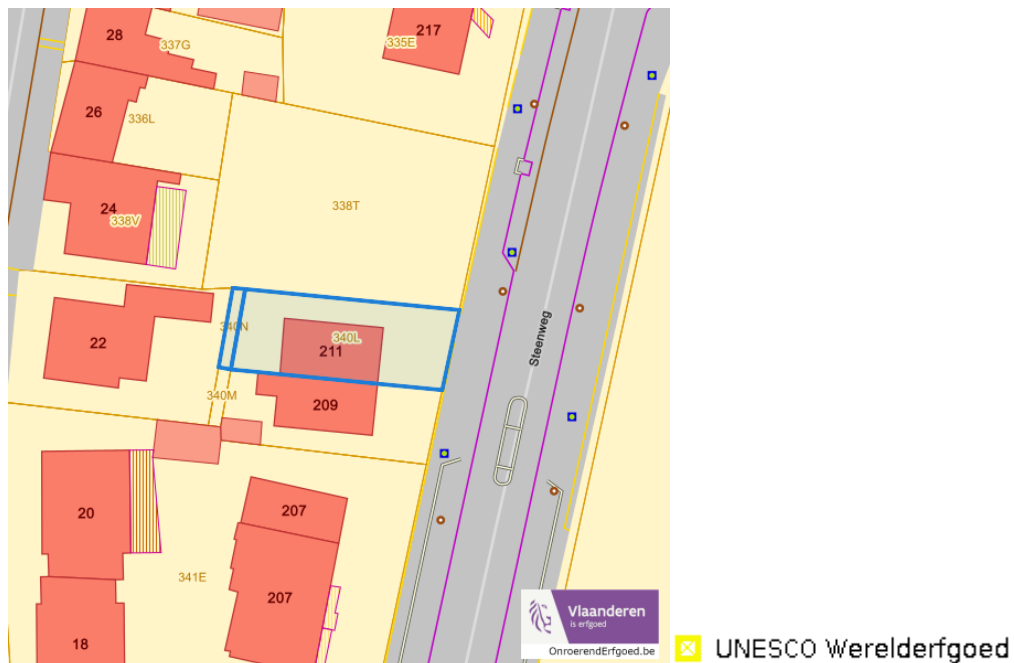
Steenweg 211, 3621 Rekem
Daelwezeth Het Gehucht, 3621 Rekem

Detailkaarten Unesco werelderfgoed

Unesco: Bufferzones



Unesco: Kernzones



Dossier: 00-23-0295/004

Steenweg 211, 3621 Rekem
Daelwezeth Het Gehucht, 3621 Rekem

Historische kaarten

Atlas der Buurtwegen (ca 1840)



www.geopunt.be

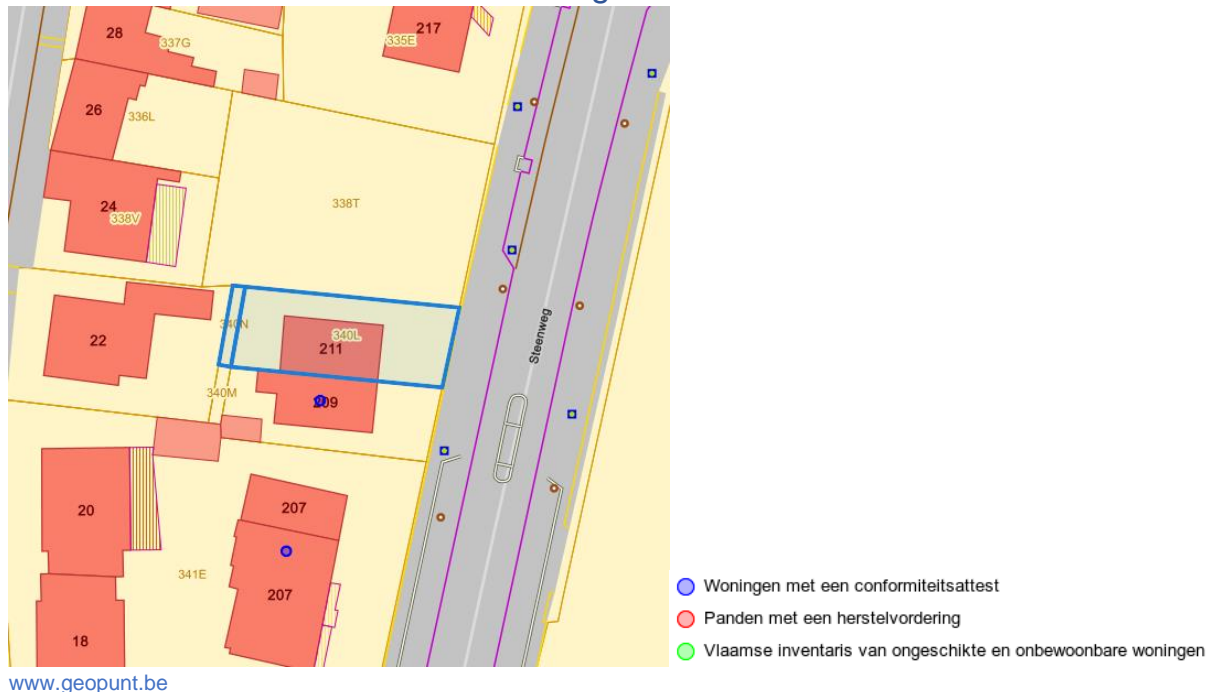
Dossier: 00-23-0295/004

Document: DC à la carte - VLANED - DC
Kaarten: 15/10/2024 - h1spdl5vb8zbqkb77yass920z184qphz5gy2sok

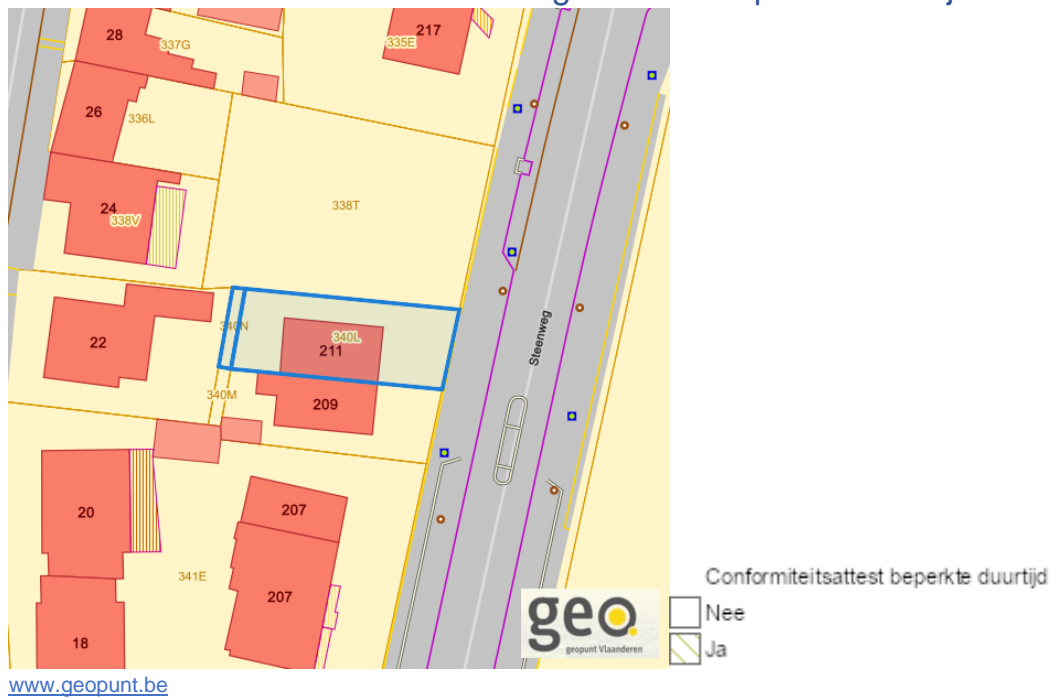
Steenweg 211, 3621 Rekem
Daelwezeth Het Gehucht, 3621 Rekem

Wonen

Woningkwaliteit



Conformiteitsattest gemeente beperkte duurtijd



Dossier: 00-23-0295/004

Steenweg 211, 3621 Rekem
Daelwezeth Het Gehucht, 3621 Rekem

Conformiteitsattest gemeente verplicht



Dossier: 00-23-0295/004