

Inhoudstafel

Kaarten

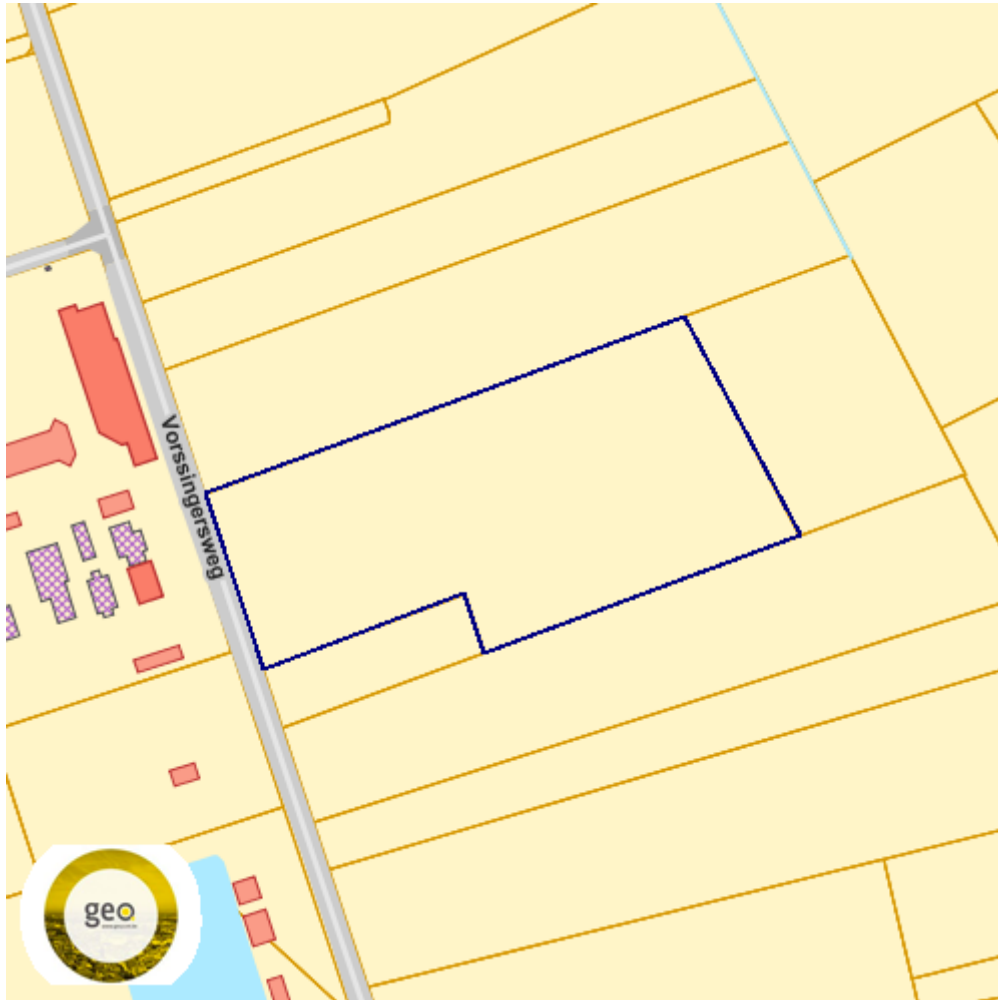
Register van Herstelvorderingen.....	3
Boskartering 1990	3
Bosreferentielaag 2000	5
Digitale boswijzer Vlaanderen 2012.....	6
Digitale boswijzer Vlaanderen 2018.....	7
Luchtfoto Vlaanderen winter 2016 - kleur	8
Luchtfoto Vlaanderen winter 2019 - kleur	9
Gebieden van het VEN en het IVON.....	10
Habitatrichtlijngebieden.....	11
Overstromingsgebieden en oeverzones Integraal Waterbeleid	12
Recent overstroomde gebieden.....	13
Risicozones voor overstromingen	14
Van nature overstroombare gebieden.....	15
Overstromingsgevoelige gebieden 2017 (Watertoets).....	17
Grenzen van polders	18
Grenzen van wateringens	19
Gewestplan.....	20
Beschermde stads- en dorpsgezichten.....	22
Beschermde archeologische sites	23
Beschermde cultuurhistorische landschappen	24
Beschermde monumenten.....	25
Gehelen uit de wetenschappelijke inventaris van het bouwkundig erfgoed.....	26
Vastgestelde archeologische zones.....	27
Unesco werelderfgoed - buffers.....	28
Vastgesteld bouwkundig erfgoed.....	29
Wetenschappelijke bouwkundig erfgoed - elementen	30
Vastgesteld bouwkundig erfgoed - gehelen.....	31

Perceel: 11026C0839/00F000	Wuustwezel
Vastgestelde landschapsatlasrelicten	32
Vastgesteld landschappelijk erfgoed.....	33
Wetenschappelijke inventaris landschappelijk erfgoed - elementen	34
Atlas der Buurtwegen.....	35
Overgangszones bij beschermd erfgoed	36
UNESCO werelderfgoed kernzones.....	37
Beheersplannen.....	38
Gebieden geen archeologie - gewestelijk	39
Gebieden geen archeologie - gemeentelijk	40
Wetenschappelijke archeologische zones.....	41
Bekrachtigde archeologienota's en nota's.....	42
Eindverslagen archeologie	43
Erfgoedlandschappen.....	44
Vogelrichtlijngebieden	45
Jachtgebieden.....	46
OVAM Bodemonderzoeken en sanering.....	48
OVAM-Schadegevallen en meldingen	49
Signaalgebieden	50
Kadastraal plan (CadGis).....	51
Traditioneel Landschap	53
Groenkaart Vlaanderen 2012.....	55
Vlaams voorkeepsrecht van toepassing op het onroerend goed.....	57
Vastgoedprijzen.....	58
Grondwaterwingebieden en beschermingszones.....	60
PFAS.....	61

Register van Herstelvorderingen

Dit perceel staat niet geregistreerd in het register van herstellvorderingen

Boskartering 1990



Categorie

- Loofhout
- Gemengd loofhout (20 - 50% bijmenging naaldhout)
- Gemengd naaldhout (20 - 50% bijmenging loofhout)
- Naaldhout
- Heide
- Te herbebossen oppervlakte
- Niet beboste oppervlakte van het bosdomein
- Vijvers binnen het bosdomein

Datum : 06/06/2023

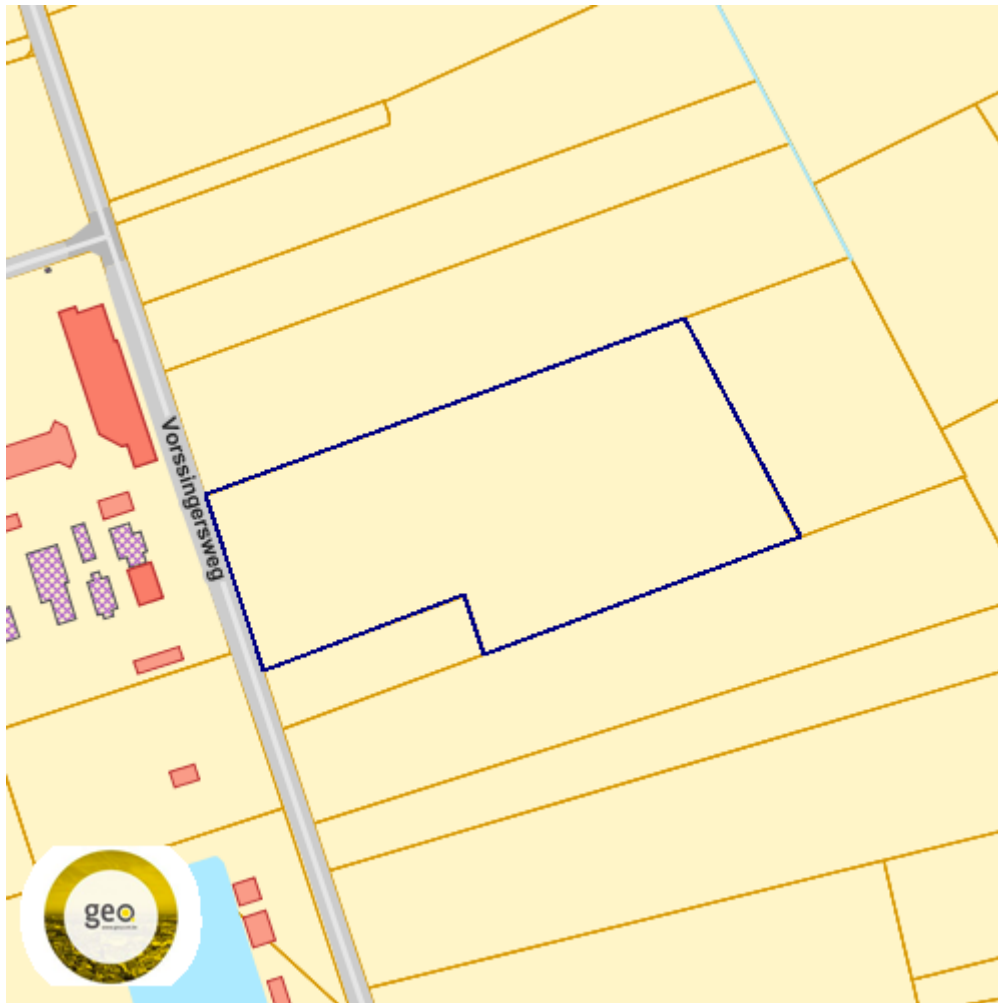
Gebruikersnaam: Sanne Nuytemans

Perceel: 11026C0839/00F000

Wuustwezel

Bronnen
Bekijken op Geopunt.be Klik hier
WMS Agentschap voor Natuur en Bos Klik hier

Bosreferentielaag 2000



Categorie

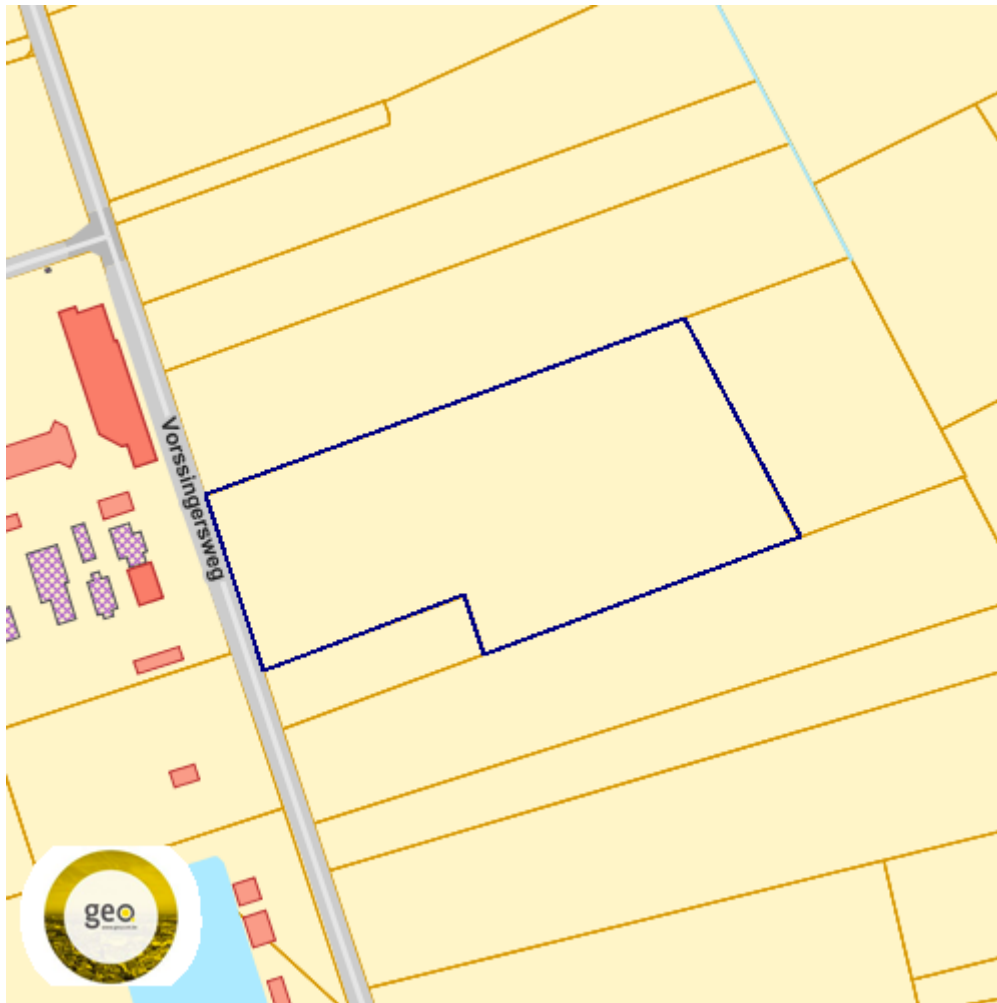
- Loofhout
- Gemengd loofhout (20 - 50% bijmenging naaldhout)
- Gemengd naaldhout (20 - 50% bijmenging loofhout)
- Naaldhout
- Heide
- Te herbebossen oppervlakte
- Niet beboste oppervlakte van het bosdomein
- Vijvers binnen het bosdomein

Bronnen

Bekijken op Geopunt.be [Klik hier](#)

WMS Agentschap voor Natuur en Bos [Klik hier](#)

Digitale boswijzer Vlaanderen 2012

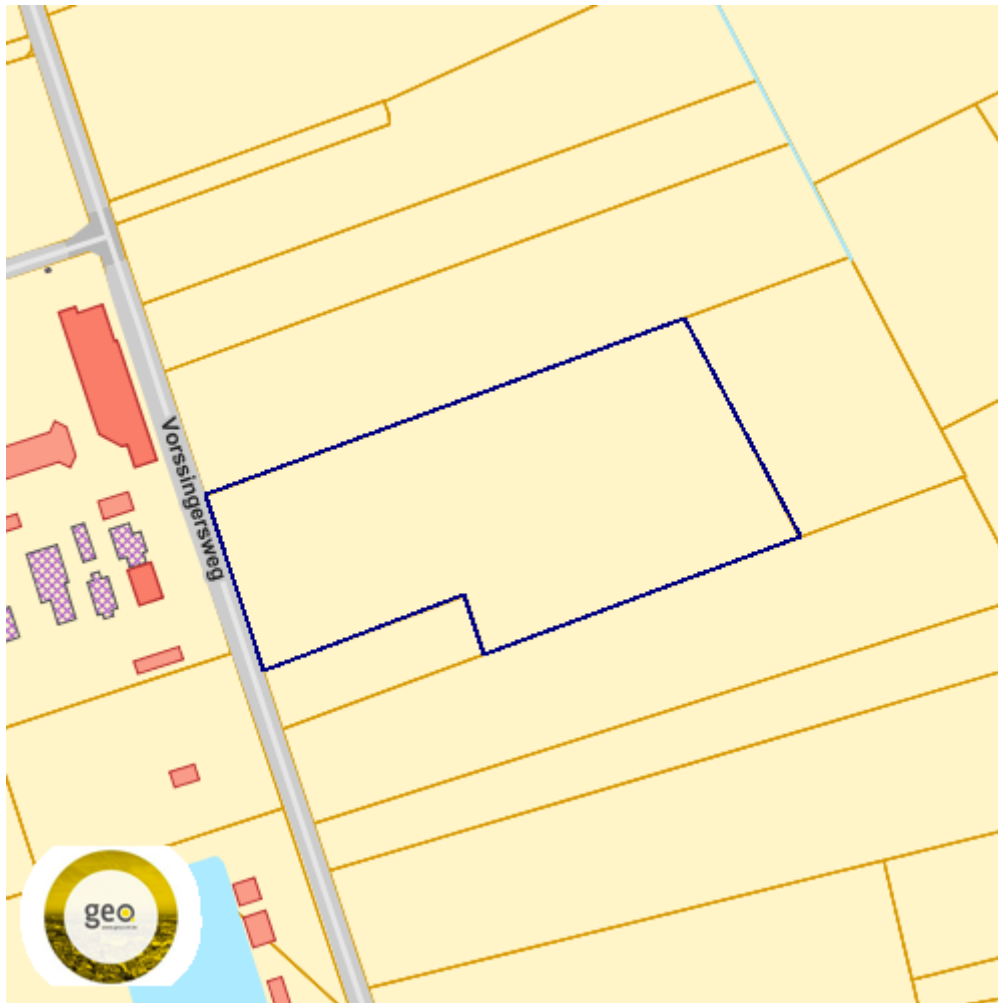


- Geen bos
 Bos

Info	Waarde
Count	119335772
Omschrijving	Geen bos
Definitie	Bodembedekking die niet aan de definitie van 'Bos' voldoet

Bronnen
Bekijken op Geopunt.be Klik hier
WMS Agentschap voor Natuur en Bos Klik hier

Digitale boswijzer Vlaanderen 2018



- Geen bos
 Bos

Info	Waarde
Omschrijving	Geen bos
Definitie	Bodembedekking die niet aan de definitie van 'Bos' voldoet
Count	120156297

Bronnen
Bekijken op Geopunt.be Klik hier
WMS Agentschap voor Natuur en Bos Klik hier

Luchtfoto Vlaanderen winter 2016 - kleur



Bronnen

Bekijken op Geopunt.be [Klik hier](#)

Orthofotomozaïek, middenschalig, winteropnamen [Klik hier](#)

Luchtfoto Vlaanderen winter 2019 - kleur

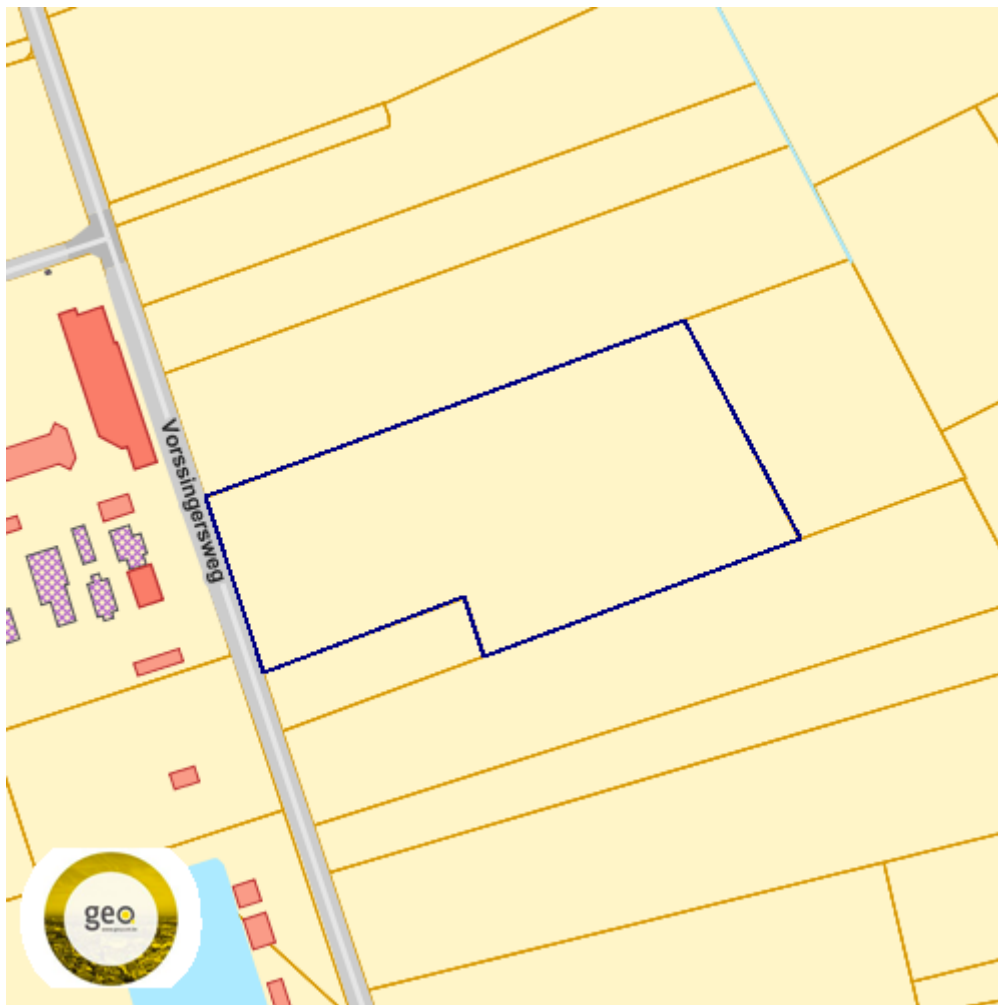


Bronnen


Bekijken op Geopunt.be [Klik hier](#)

Orthofotomozaïek, middenschalig, winteropnamen [Klik hier](#)

Gebieden van het VEN en het IVON



Grote Eenheid Natuur

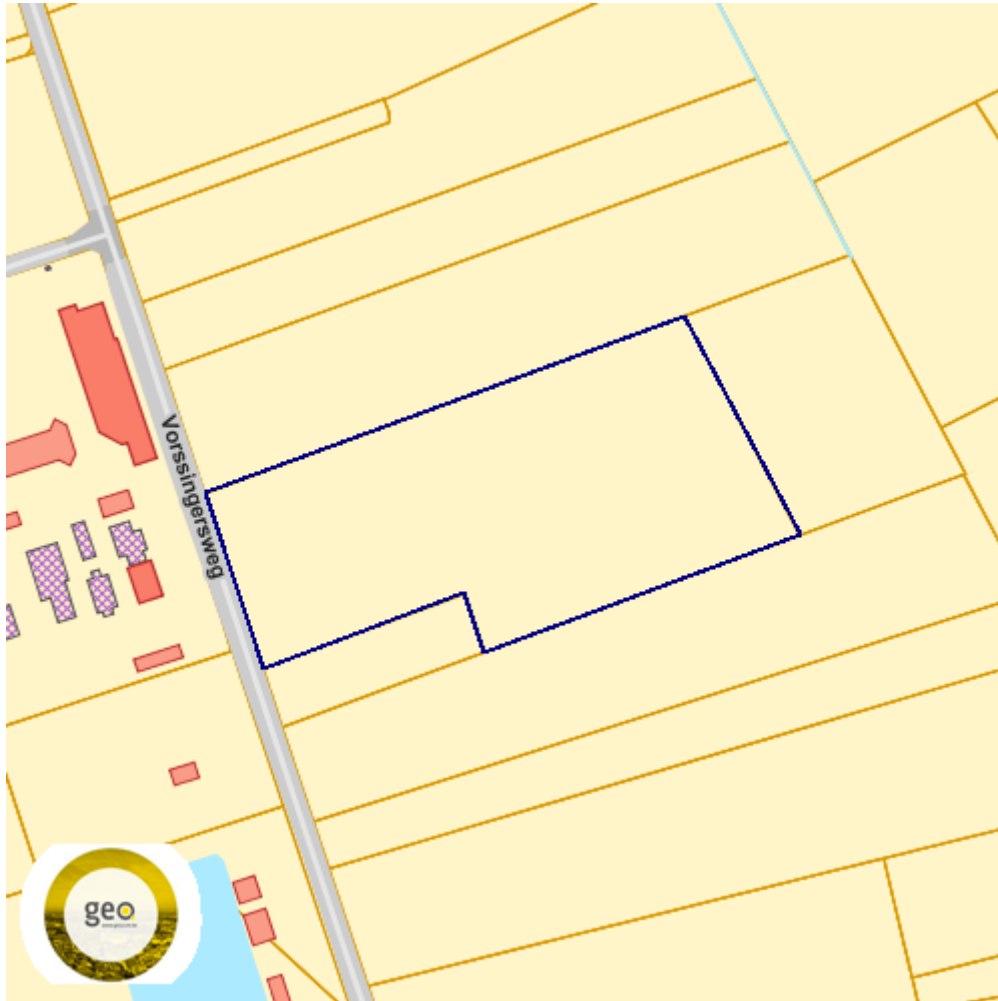


Grote Eenheid Natuur in ontwikkeling

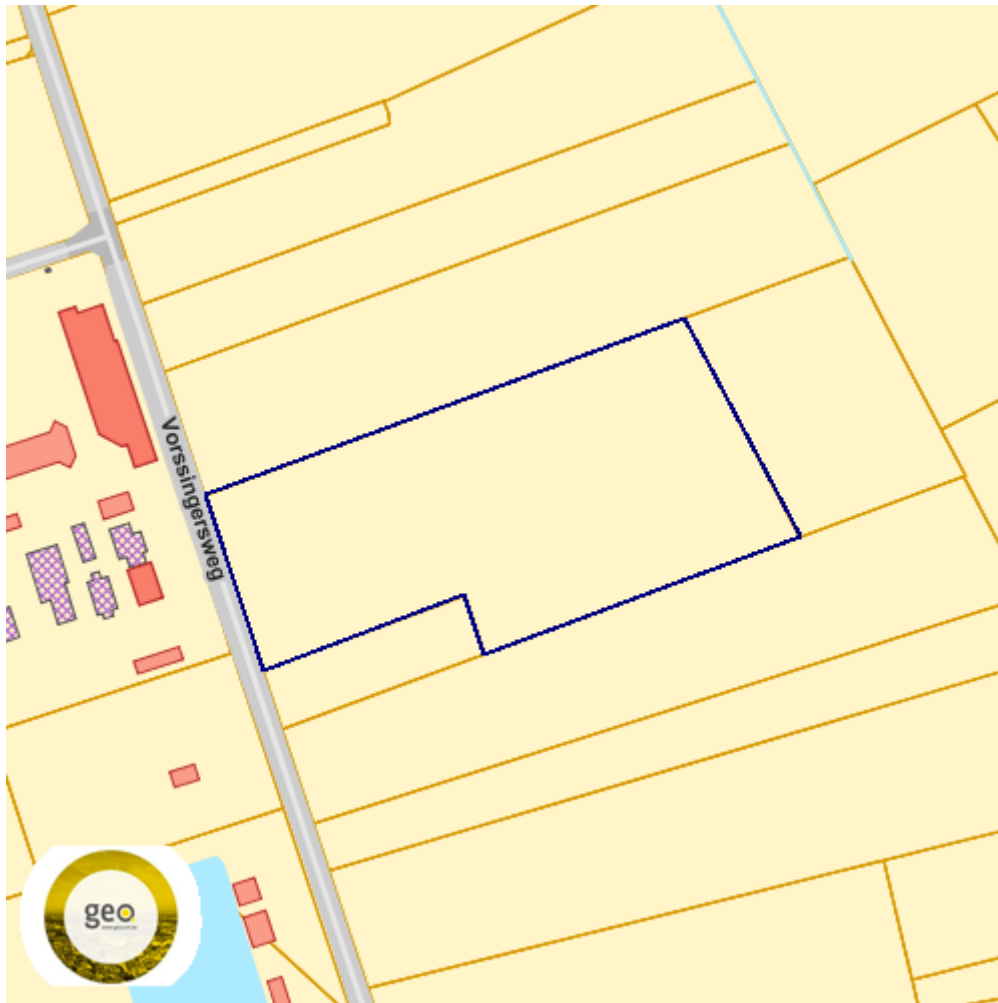


Natuurverwevingsgebied

Habitatrichtlijngebieden



Overstromingsgebieden en oeverzones Integraal Waterbeleid

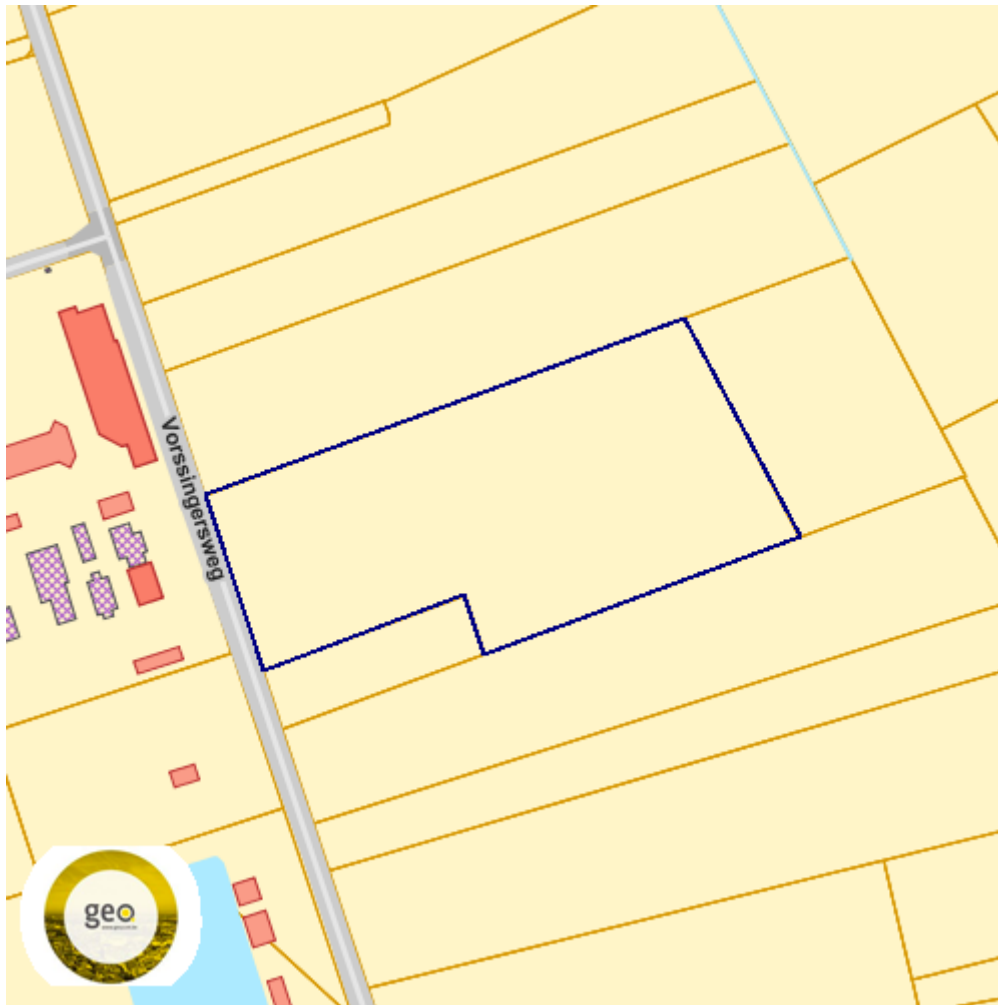


Bronnen

Bekijken op Geopunt.be [Klik hier](#)

WMS RVV Afbakeningen [Klik hier](#)

Recent overstroomde gebieden



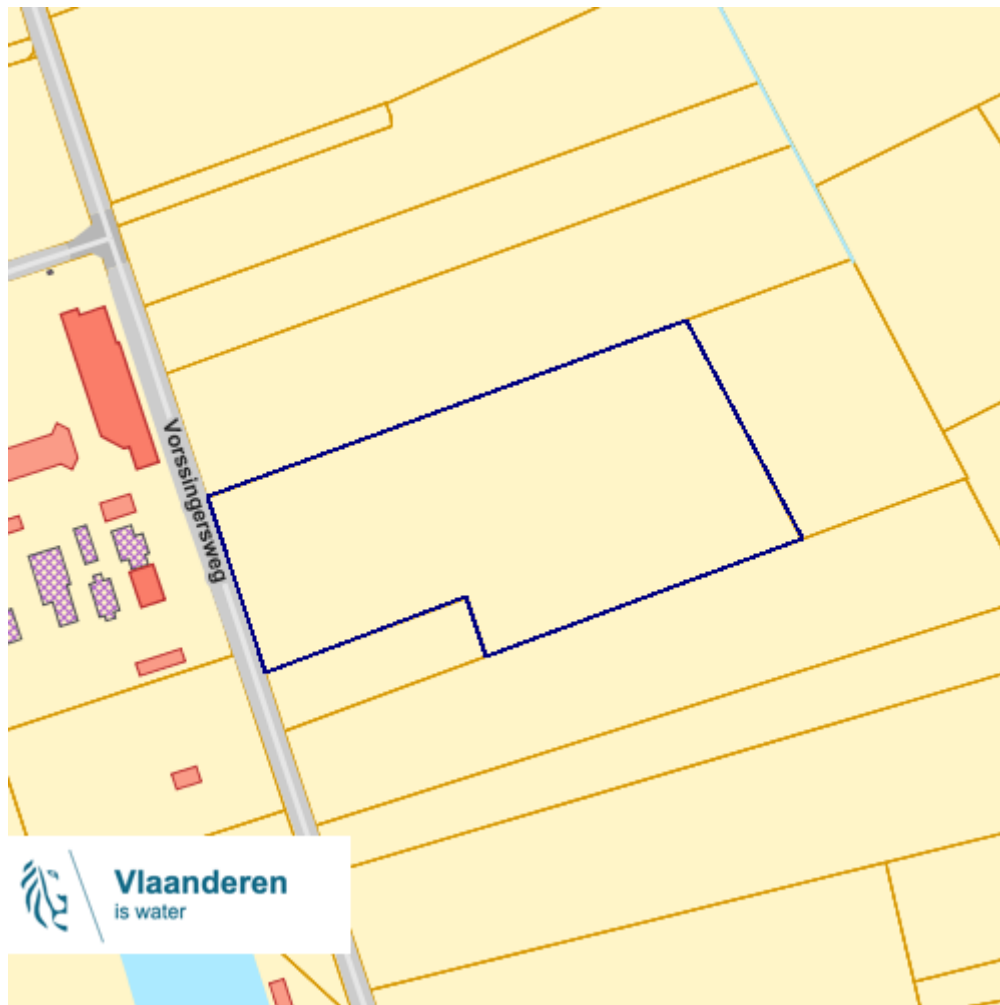
 Recent overstroomd gebied

Bronnen

Bekijken op Geopunt.be [Klik hier](#)

WMS Vlaamse Milieumaatschappij [Klik hier](#)

Risicozones voor overstromingen



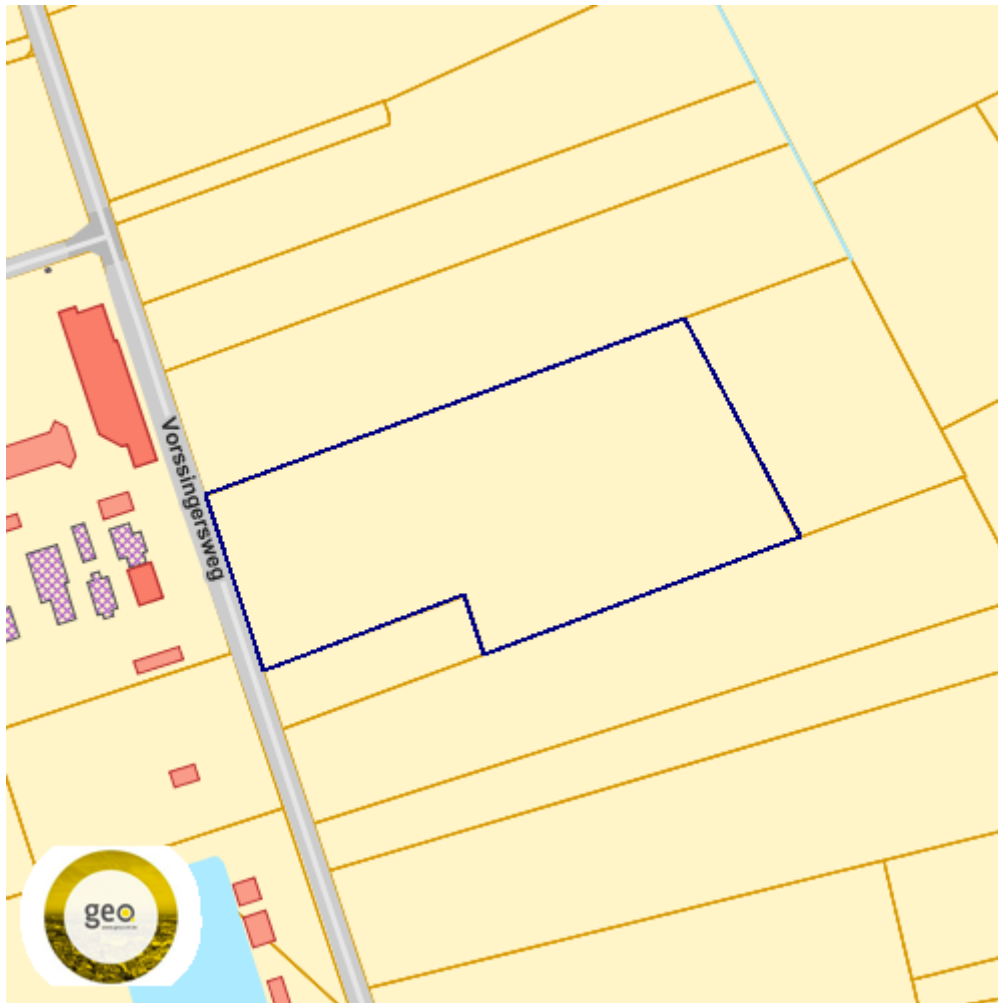
- risicozone
- nieuwe risicozone
 - bevestigde risicozone

Bronnen

Bekijken op Geopunt.be [Klik hier](#)

Vlaamse Milieumaatschappij - afdeling Operationeel Waterbeheer [Klik hier](#)

Van nature overstroombare gebieden



- Waterloop
- Waterloop/Modder
- Afstromend water
- Rivier
- Zee

Info	Waarde
Omschrijving	Van nature niet overstroombaar
Naam	Maasbekken
Stroomgebied	Maas

Bronnen
Bekijken op Geopunt.be Klik hier

Datum : 06/06/2023

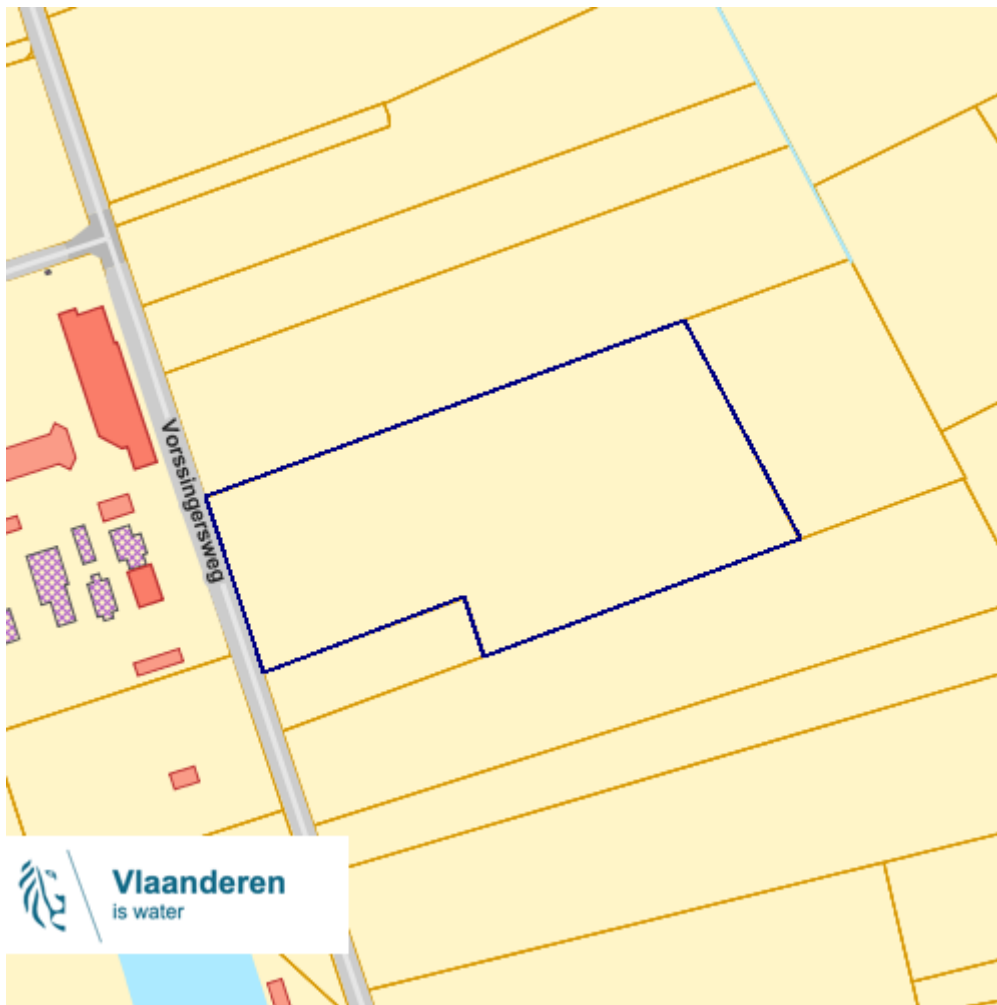
Gebruikersnaam: Sanne Nuytemans

Perceel: 11026C0839/00F000

Wuustwezel

WMS Vlaamse Milieumaatschappij [Klik hier](#)

Overstromingsgevoelige gebieden 2017 (Watertoets)



categorie

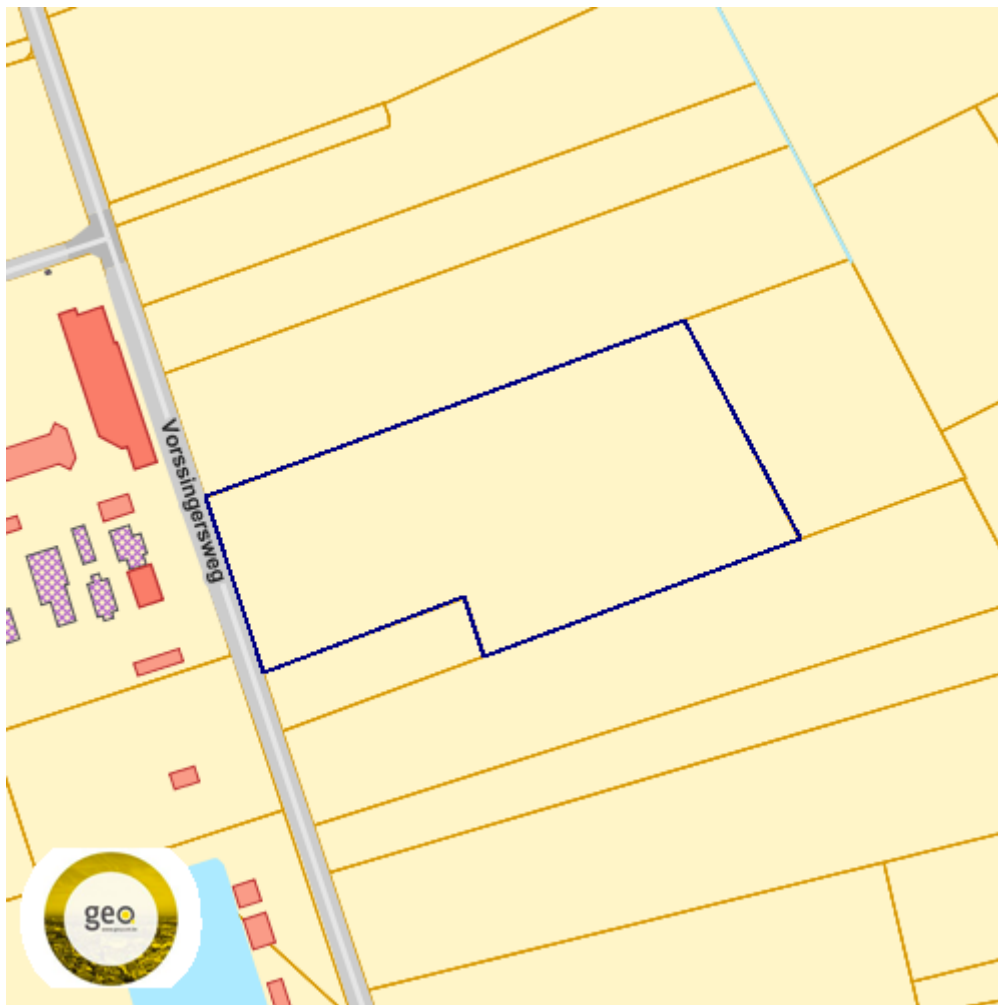
- Effectief overstromingsgevoelig
- Mogelijk overstromingsgevoelig

Bronnen

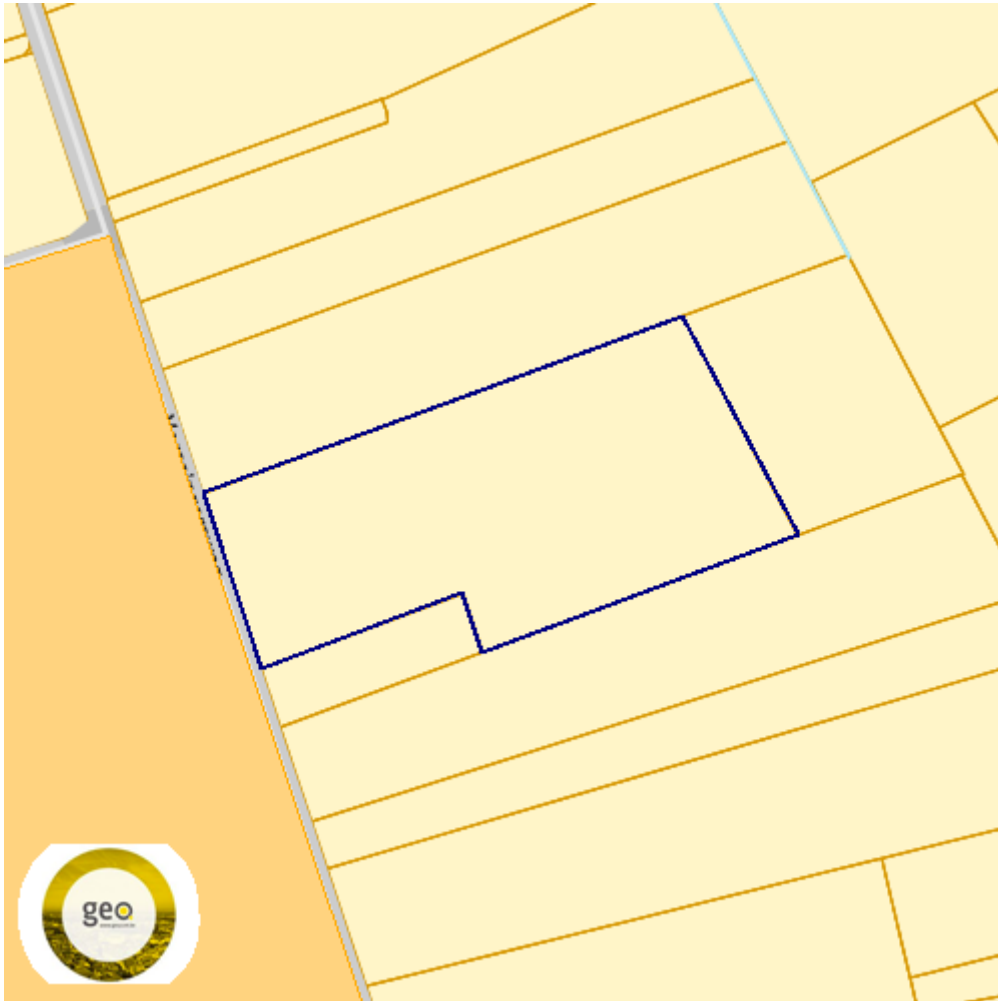
Bekijken op Geopunt.be [Klik hier](#)

Vlaamse Milieumaatschappij - afdeling Operationeel Waterbeheer [Klik hier](#)

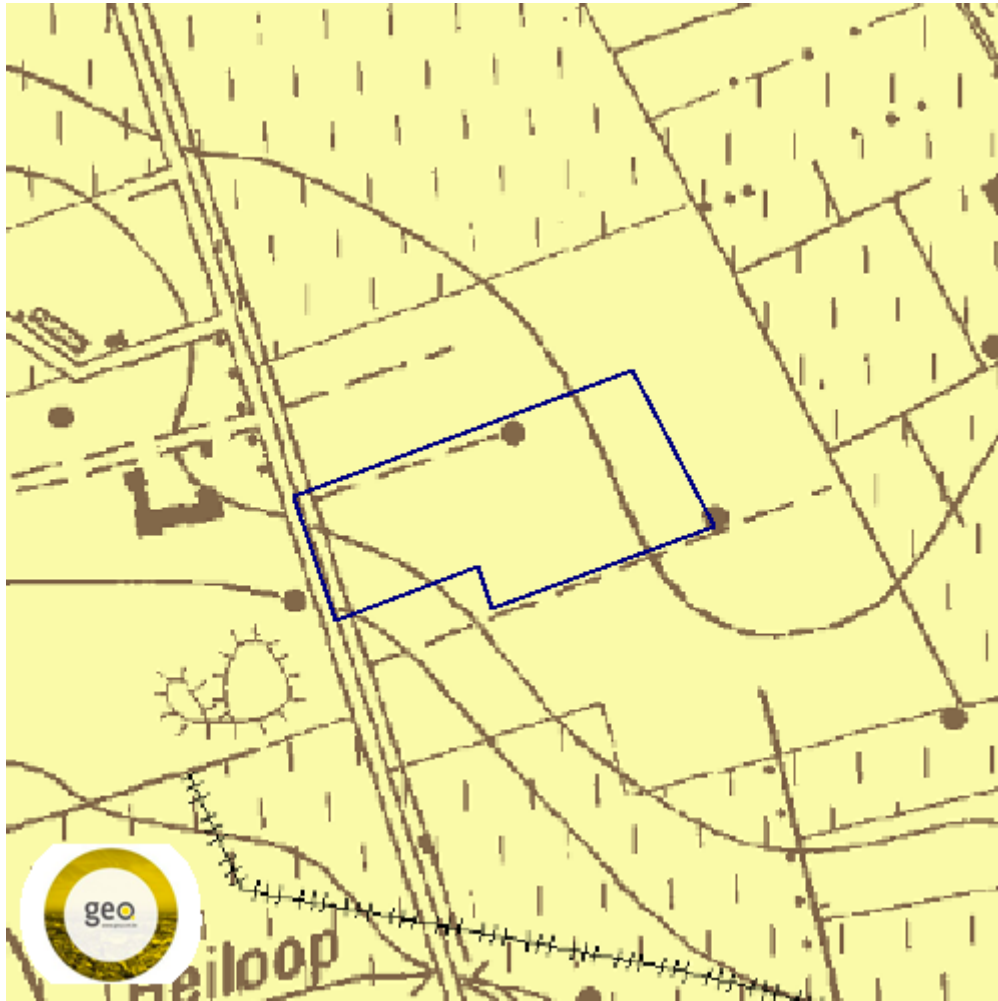
Grenzen van polders



Grenzen van wateringen



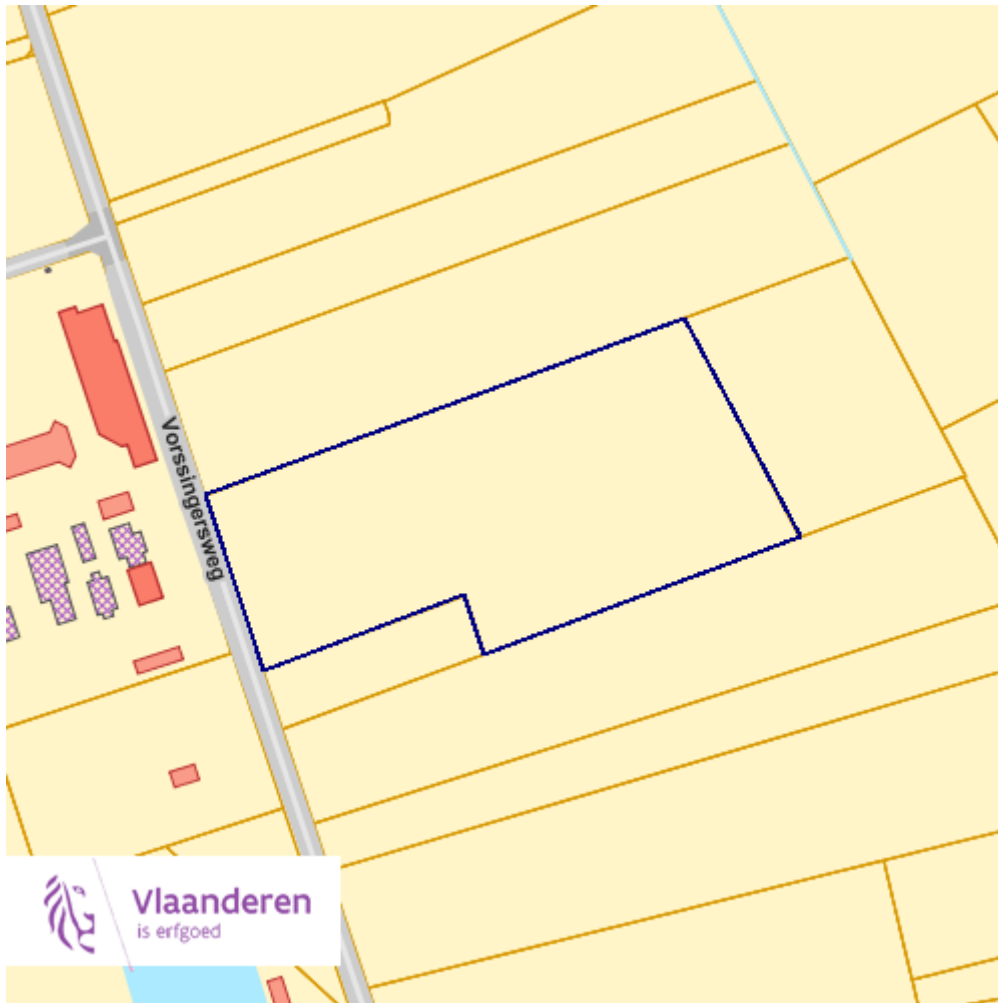
Gewestplan



Info	Waarde
Naam	origineel gewestplan Turnhout
fase	BG
Het planidentificatienummer van het plan zoals het gekend is bij de bronbeheerder	GWP_02000_222_00016_00001
opm	
fichelink	https://dsi.omgeving.vlaanderen.be/fiche-detail/fd17f70a-c5ed-4ac7-8f8c-1f14414d777a
fasedatum	1977-09-30

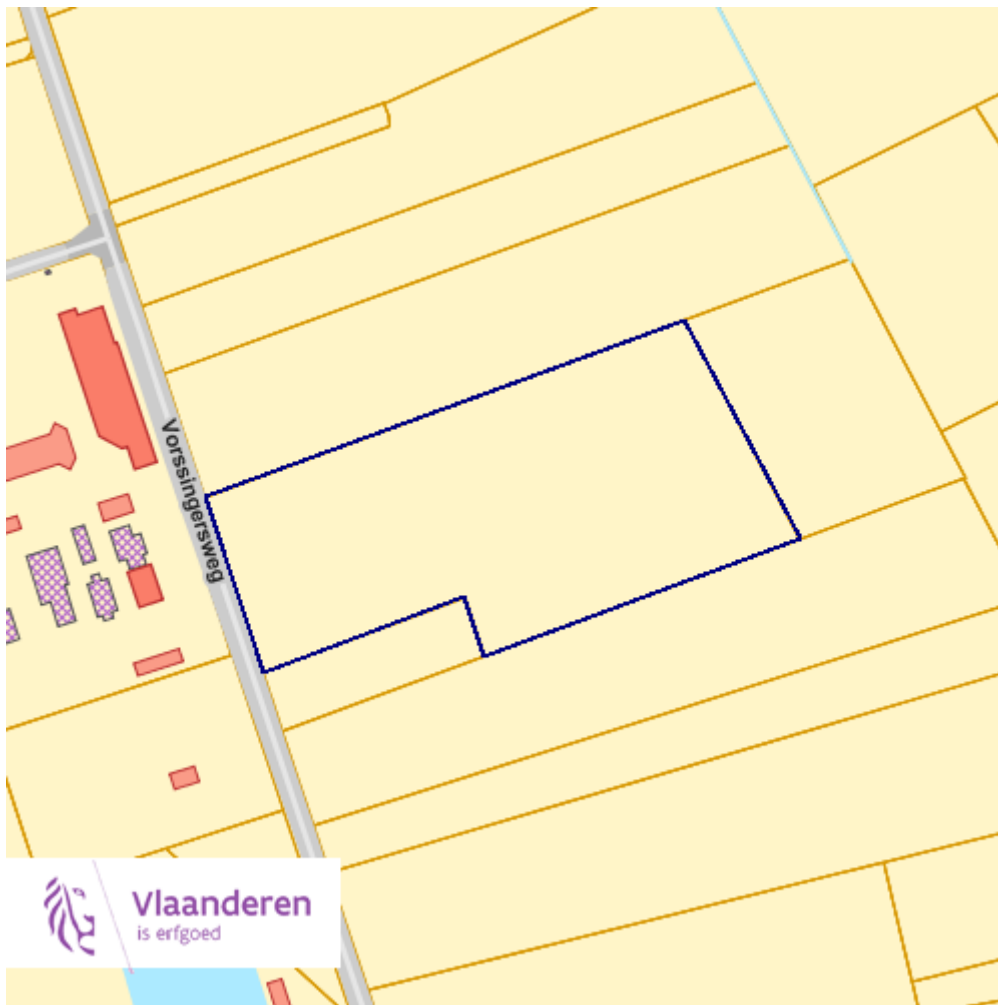
d_bs	1977-10-22
herinterpretatie	verbetering/herkwalificatie – inspire-normen niet behaald (kan niet verbeterd worden)

Beschermde stads- en dorpsgezichten



Bronnen
Bekijken op Geopunt.be Klik hier
Agentschap Onroerend Erfgoed Publieke Download Service Klik hier

Beschermde archeologische sites

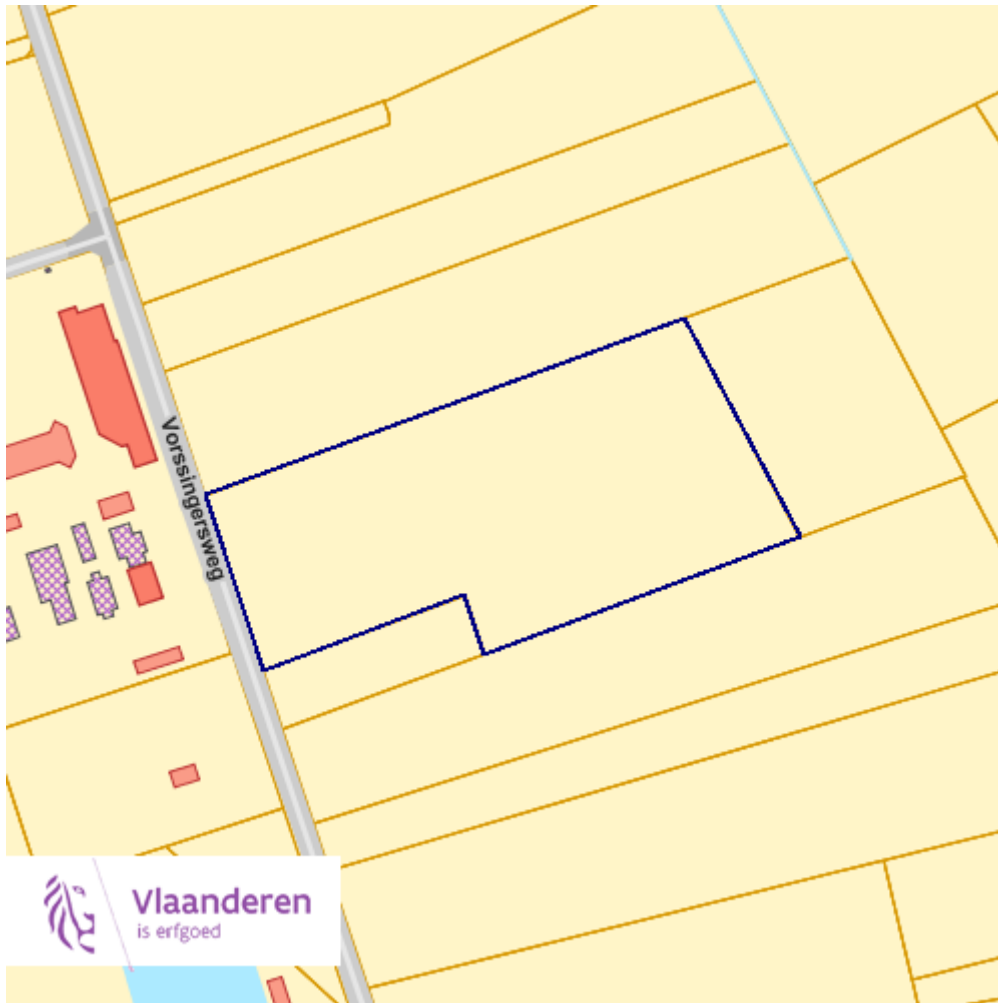


Bronnen

Bekijken op Geopunt.be [Klik hier](#)

Agentschap Onroerend Erfgoed Publieke Download Service [Klik hier](#)

Beschermde cultuurhistorische landschappen

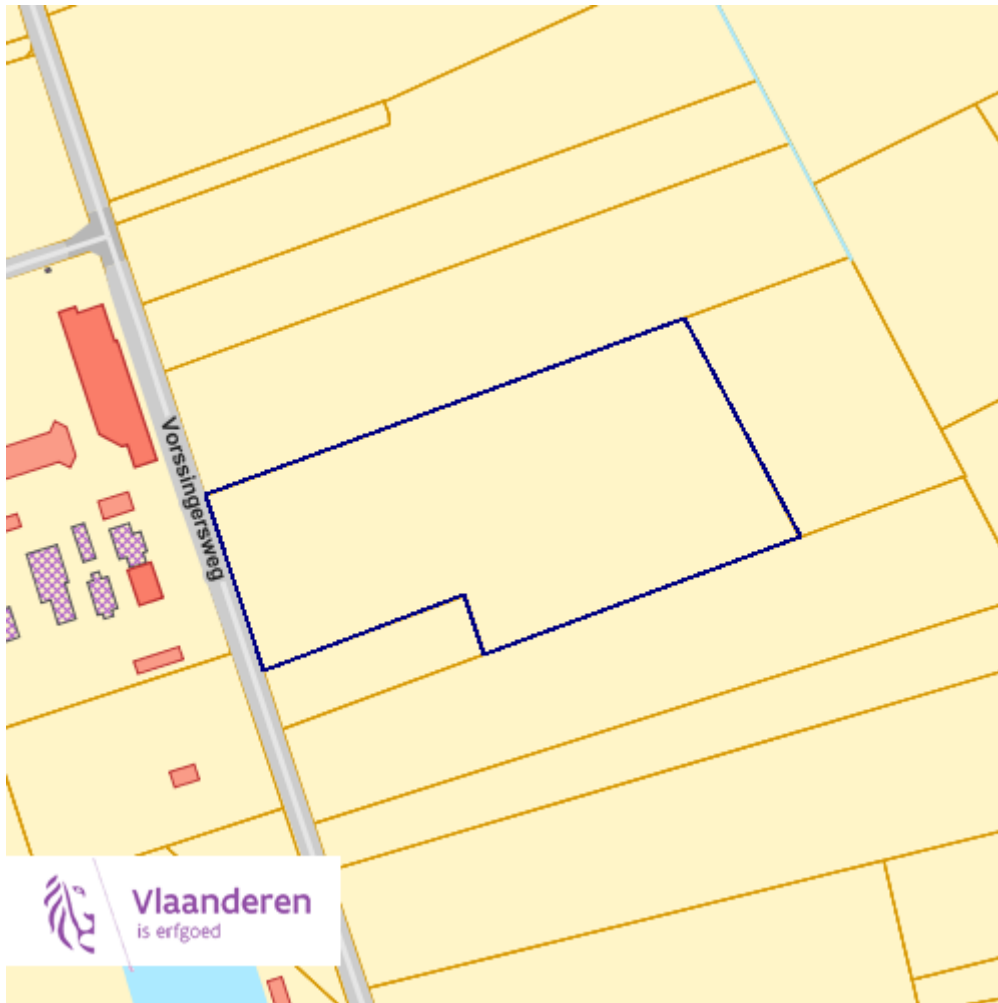


Bronnen

Bekijken op Geopunt.be [Klik hier](#)

Agentschap Onroerend Erfgoed Publieke Download Service [Klik hier](#)

Beschermde monumenten

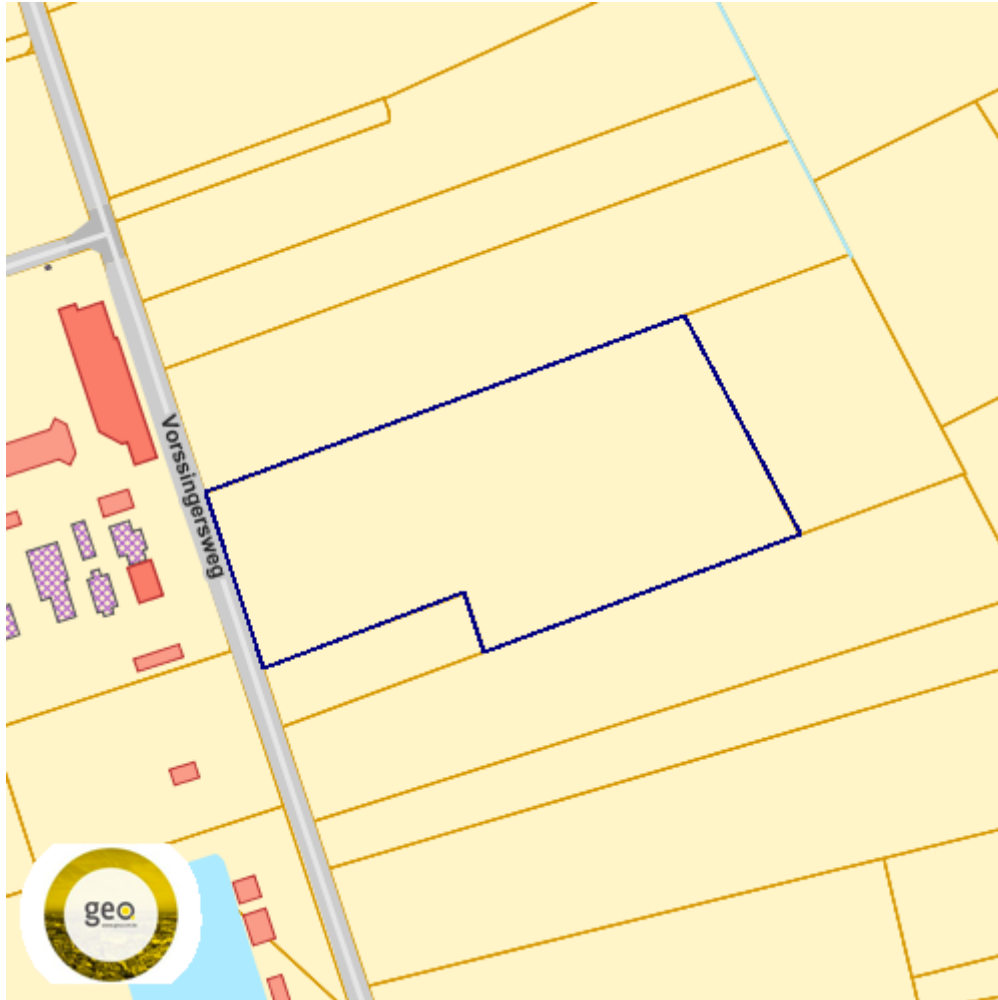


Bronnen

Bekijken op Geopunt.be [Klik hier](#)

Agentschap Onroerend Erfgoed Publieke Download Service [Klik hier](#)

Gehelen uit de wetenschappelijke inventaris van het bouwkundig erfgoed

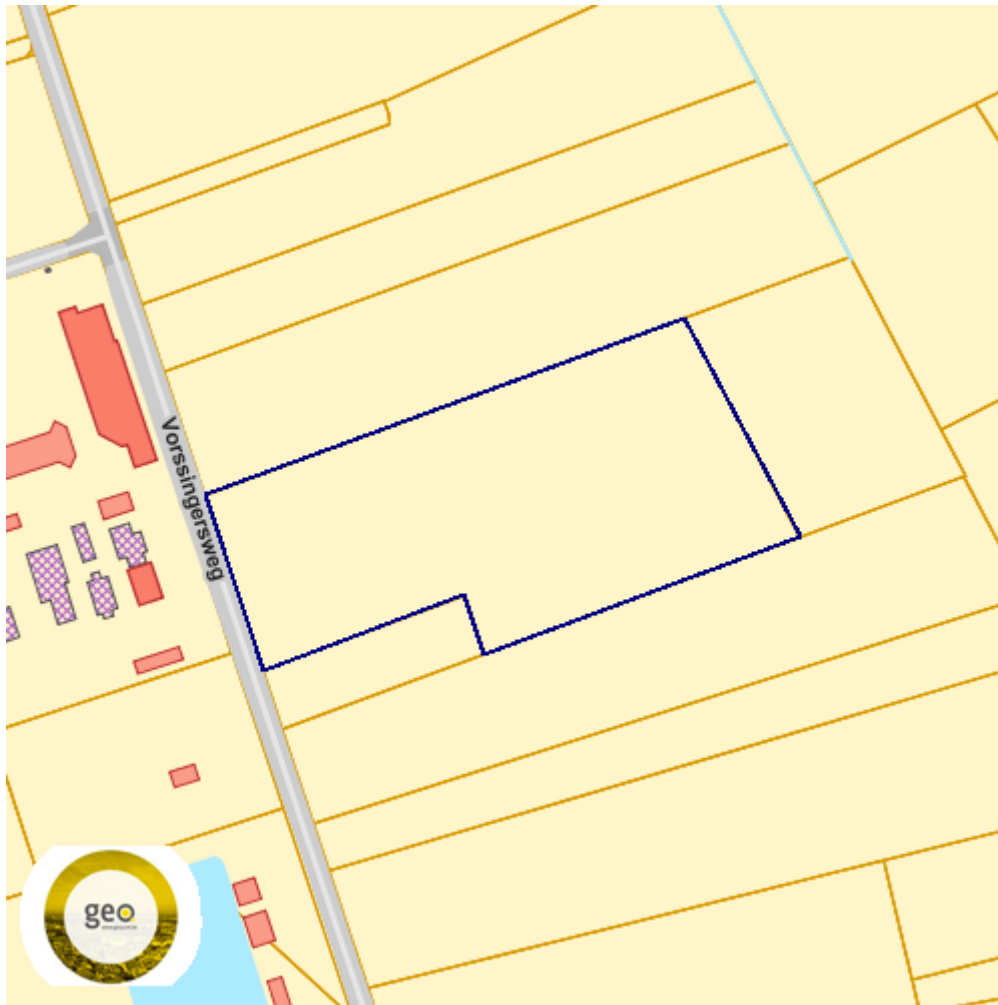


Bronnen

Bekijken op Geopunt.be [Klik hier](#)

Mercator Publieke View Service [Klik hier](#)

Vastgestelde archeologische zones

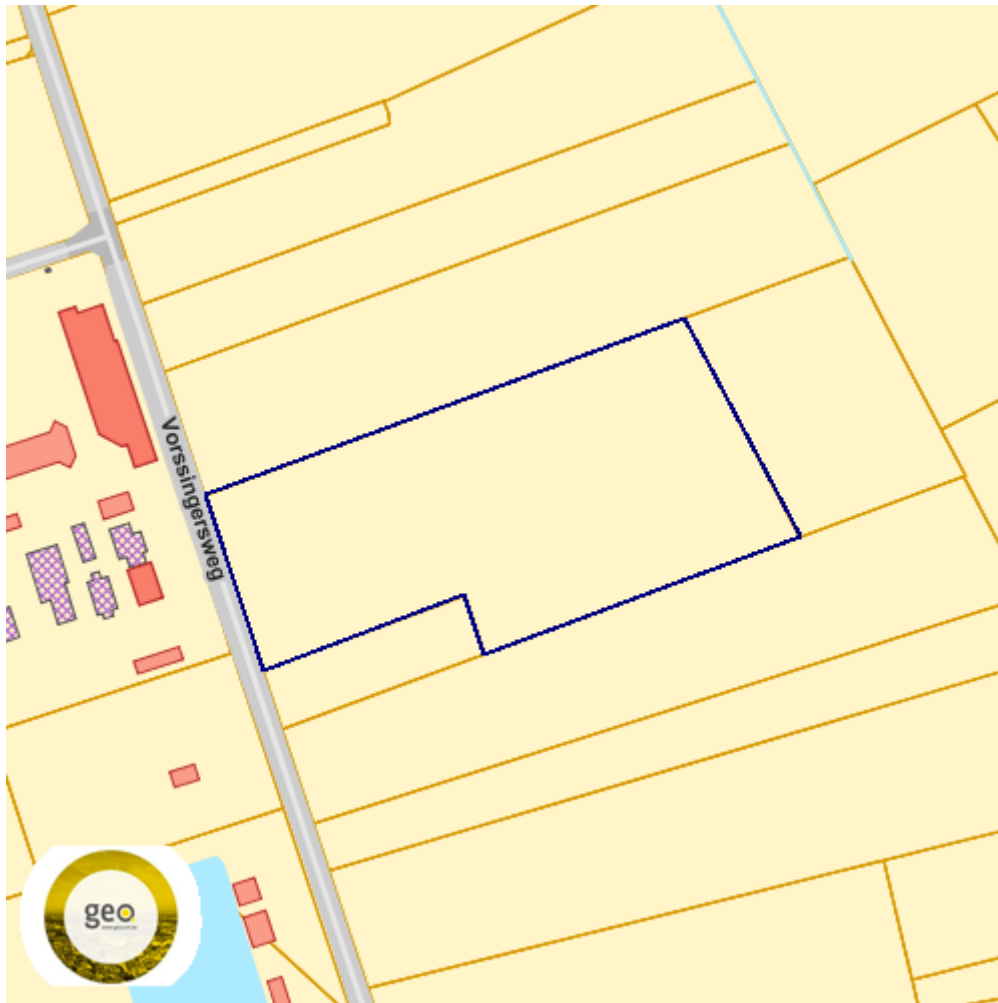


Bronnen

Bekijken op Geopunt.be [Klik hier](#)

Mercator Publieke View Service [Klik hier](#)

Unesco werelderfgoed - buffers

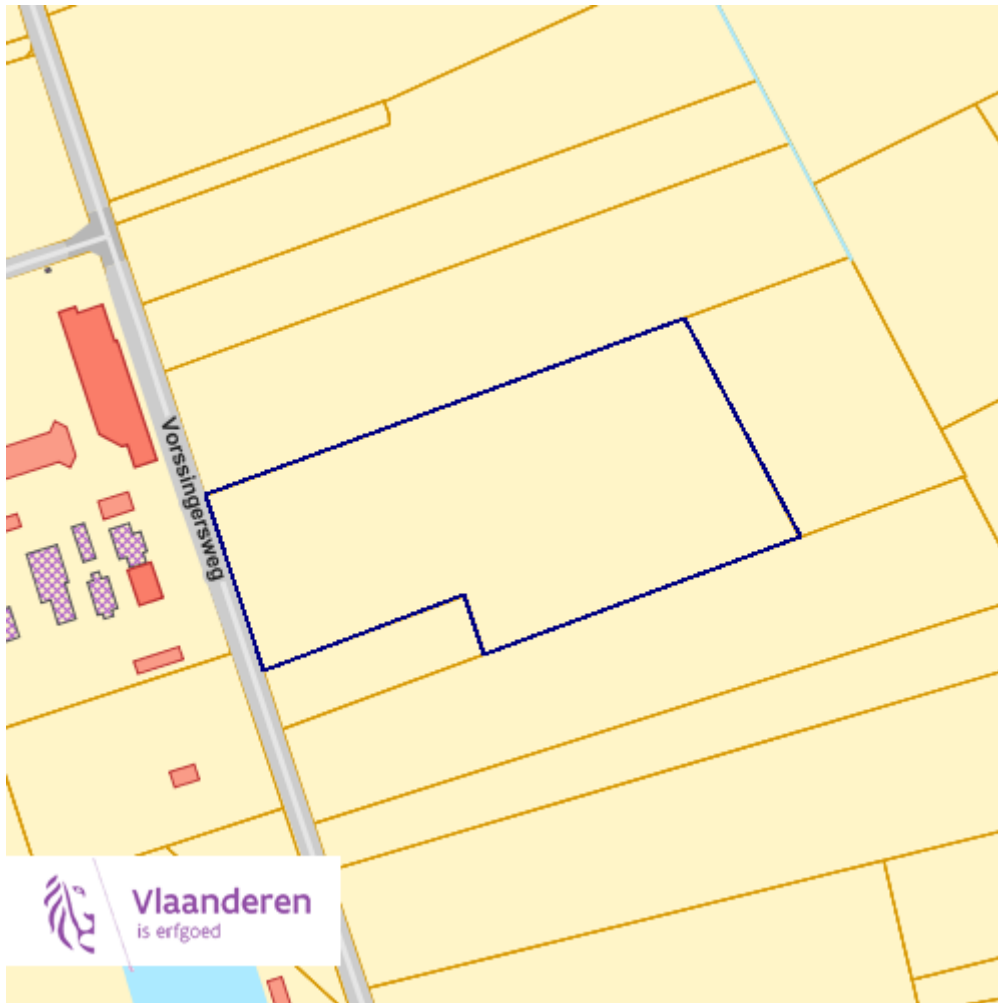


Bronnen

Bekijken op Geopunt.be [Klik hier](#)

Mercator Publieke View Service [Klik hier](#)

Vastgesteld bouwkundig erfgoed

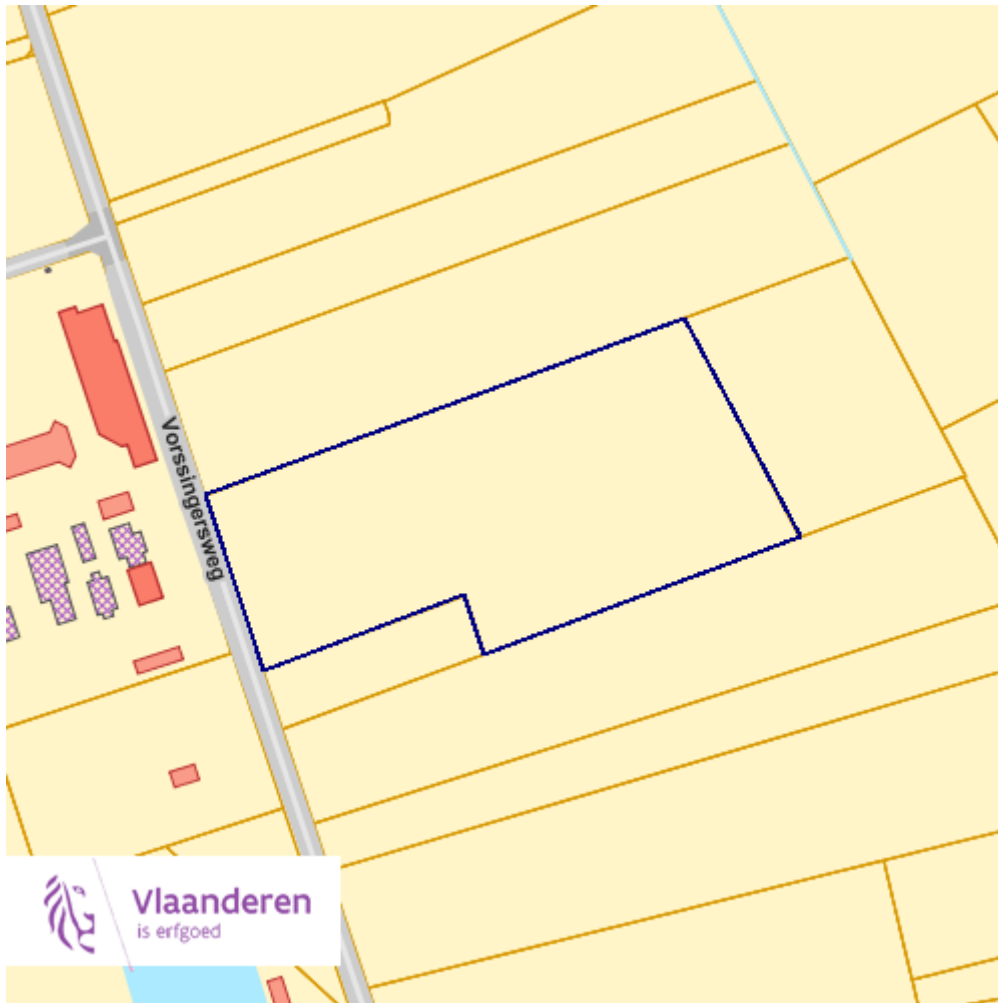


Bronnen

Bekijken op Geopunt.be [Klik hier](#)

Agentschap Onroerend Erfgoed Publieke Download Service [Klik hier](#)

Wetenschappelijke bouwkundig erfgoed - elementen

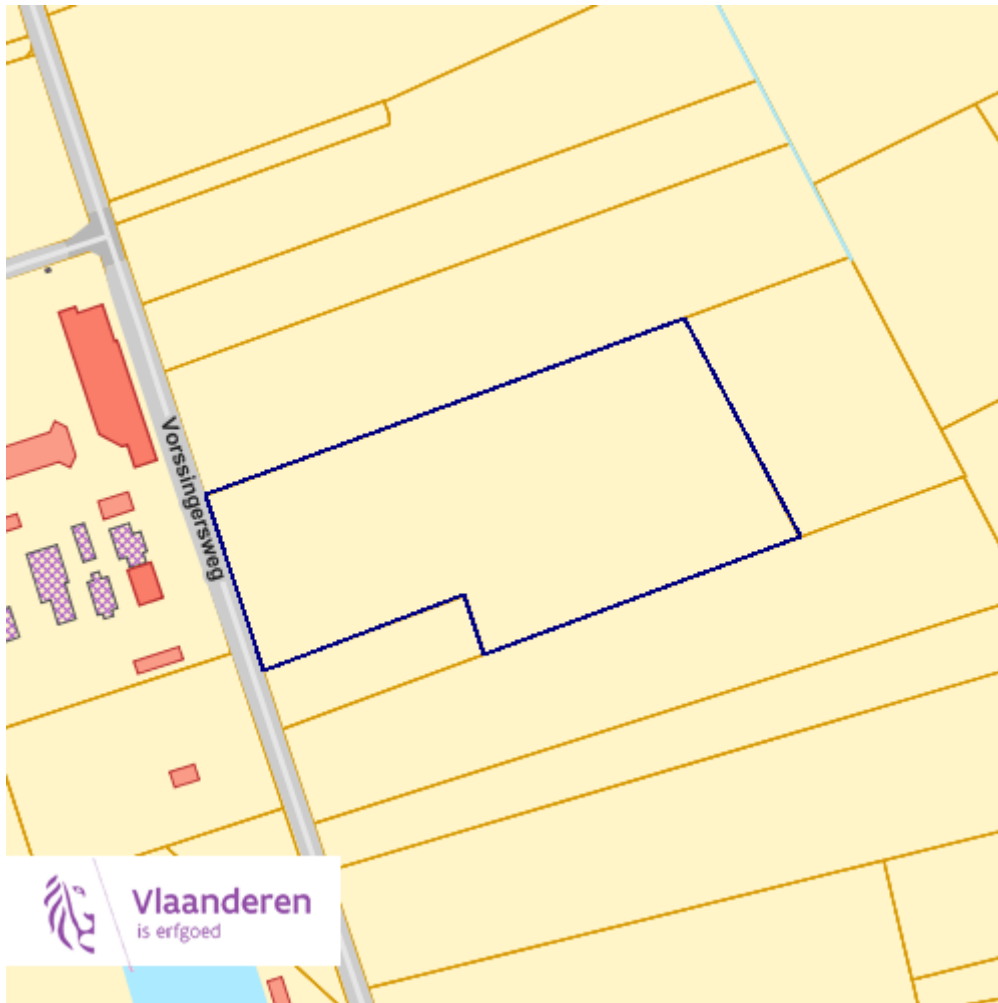


Bronnen

Bekijken op Geopunt.be [Klik hier](#)

Agentschap Onroerend Erfgoed Publieke Download Service [Klik hier](#)

Vastgesteld bouwkundig erfgoed - gehelen

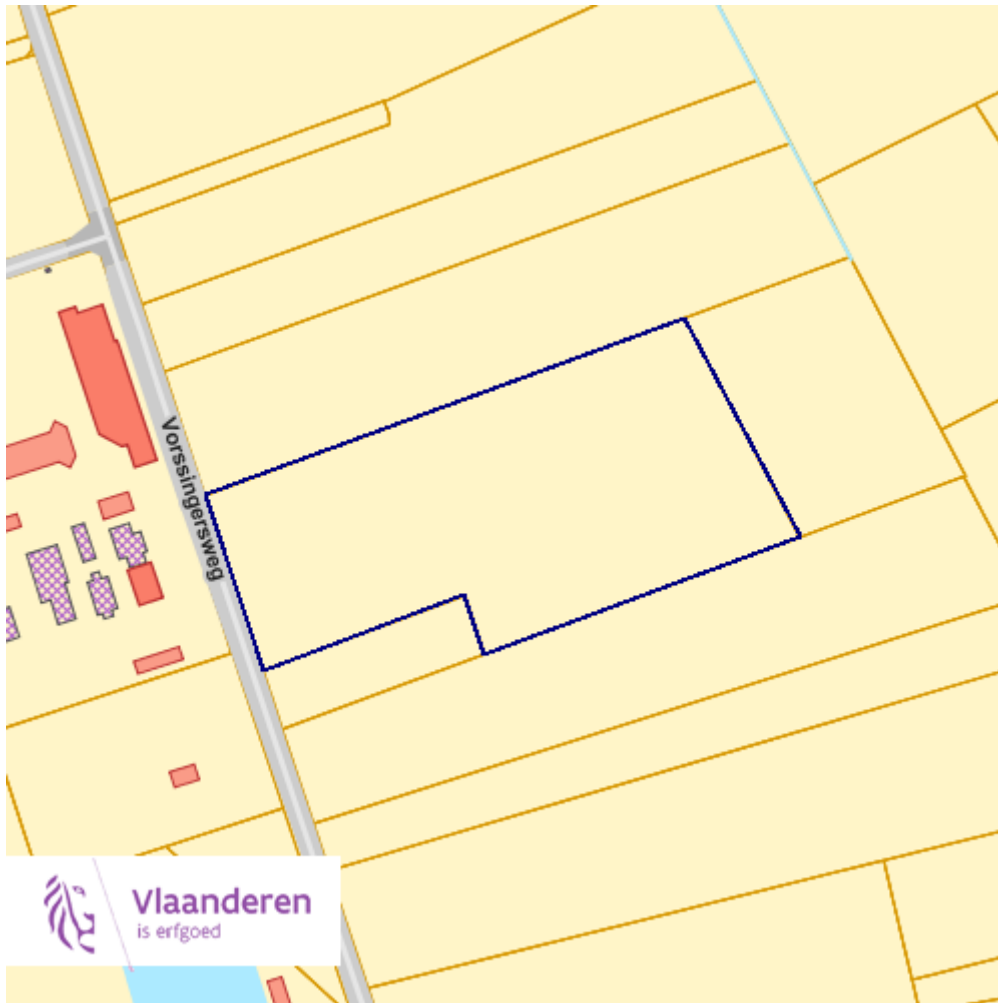


Bronnen

Bekijken op Geopunt.be [Klik hier](#)

Agentschap Onroerend Erfgoed Publieke Download Service [Klik hier](#)

Vastgestelde landschapsatlasrelicten

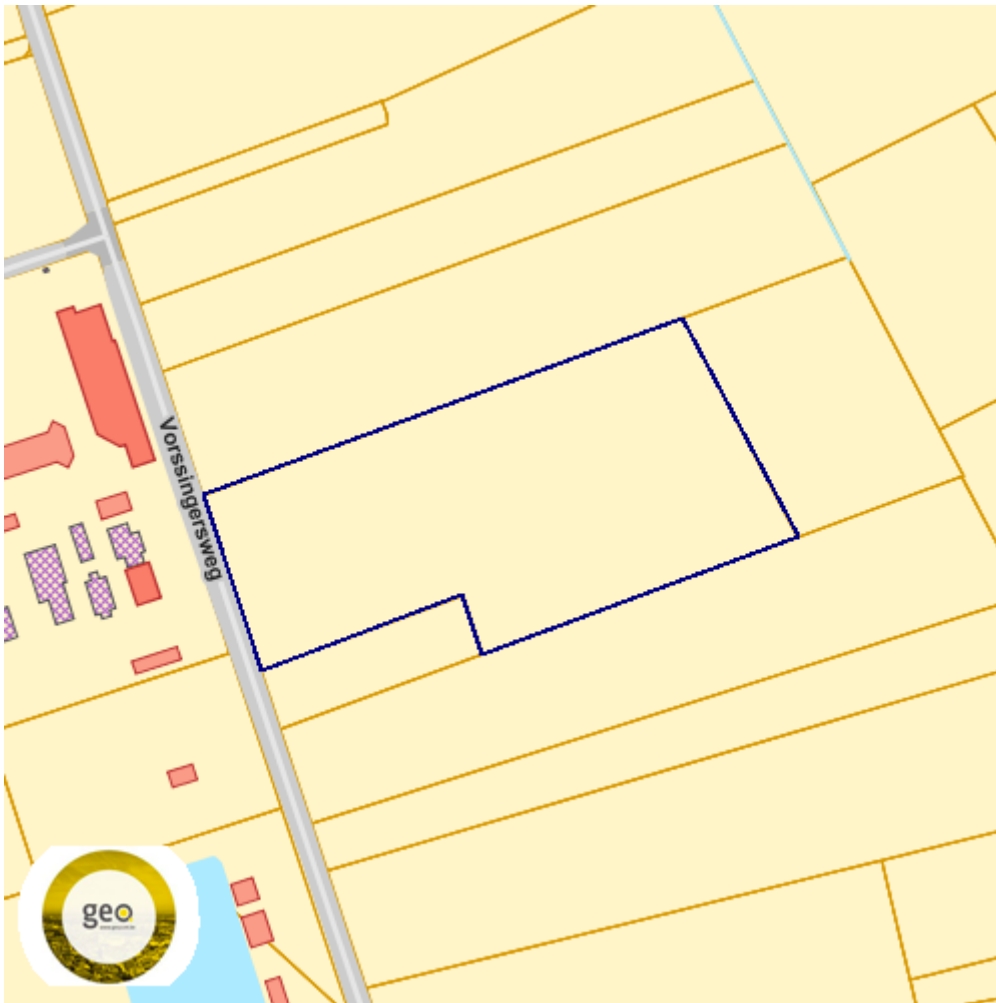


Bronnen

Bekijken op Geopunt.be [Klik hier](#)

Agentschap Onroerend Erfgoed Publieke Download Service [Klik hier](#)

Vastgesteld landschappelijk erfgoed

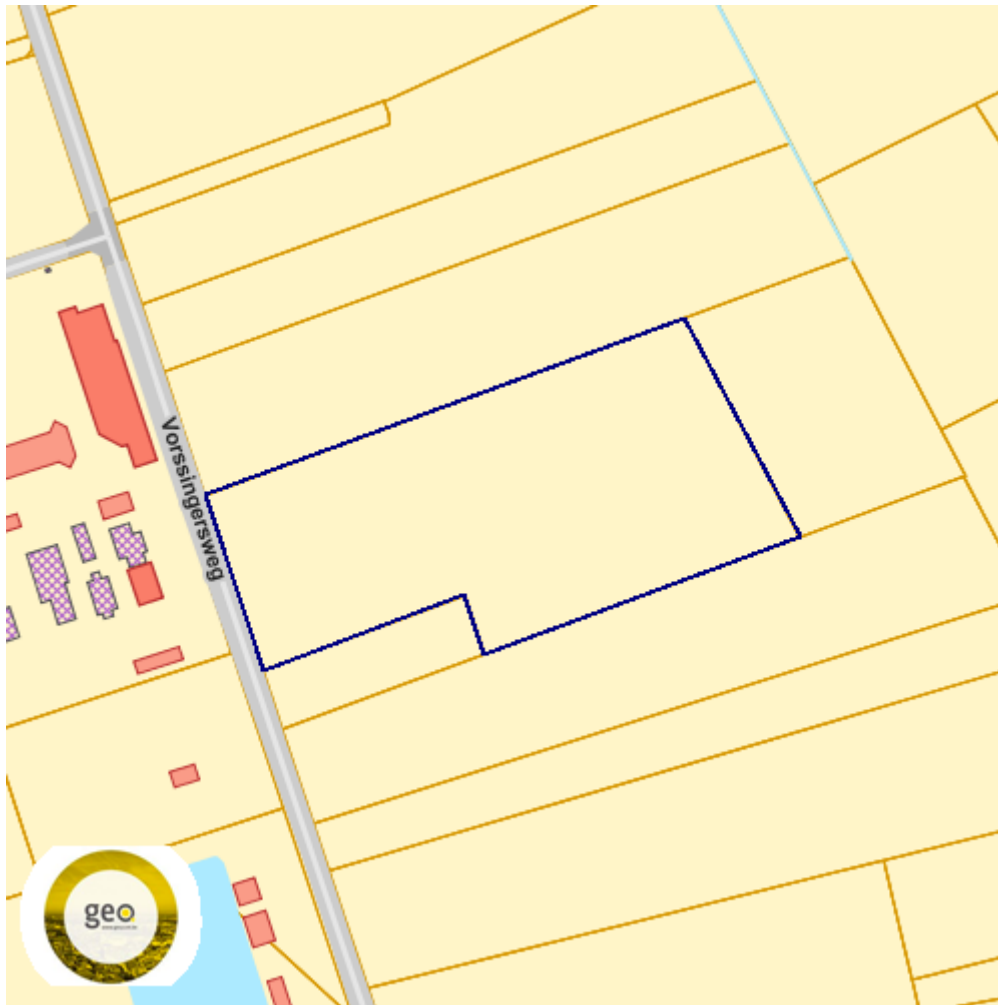


Bronnen

Bekijken op Geopunt.be [Klik hier](#)

Mercator Publieke View Service [Klik hier](#)

Wetenschappelijke inventaris landschappelijk erfgoed - elementen

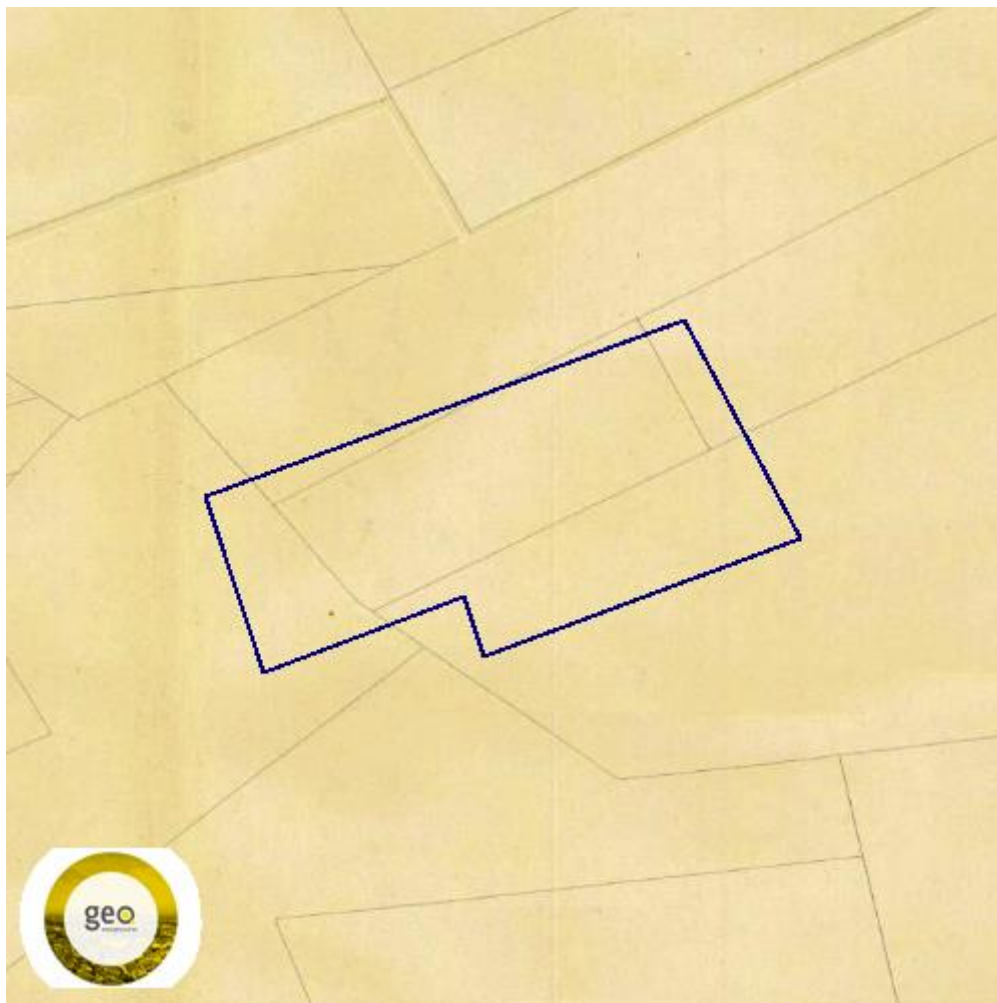


Bronnen

Bekijken op Geopunt.be [Klik hier](#)

Mercator Publieke View Service [Klik hier](#)

Atlas der Buurtwegen

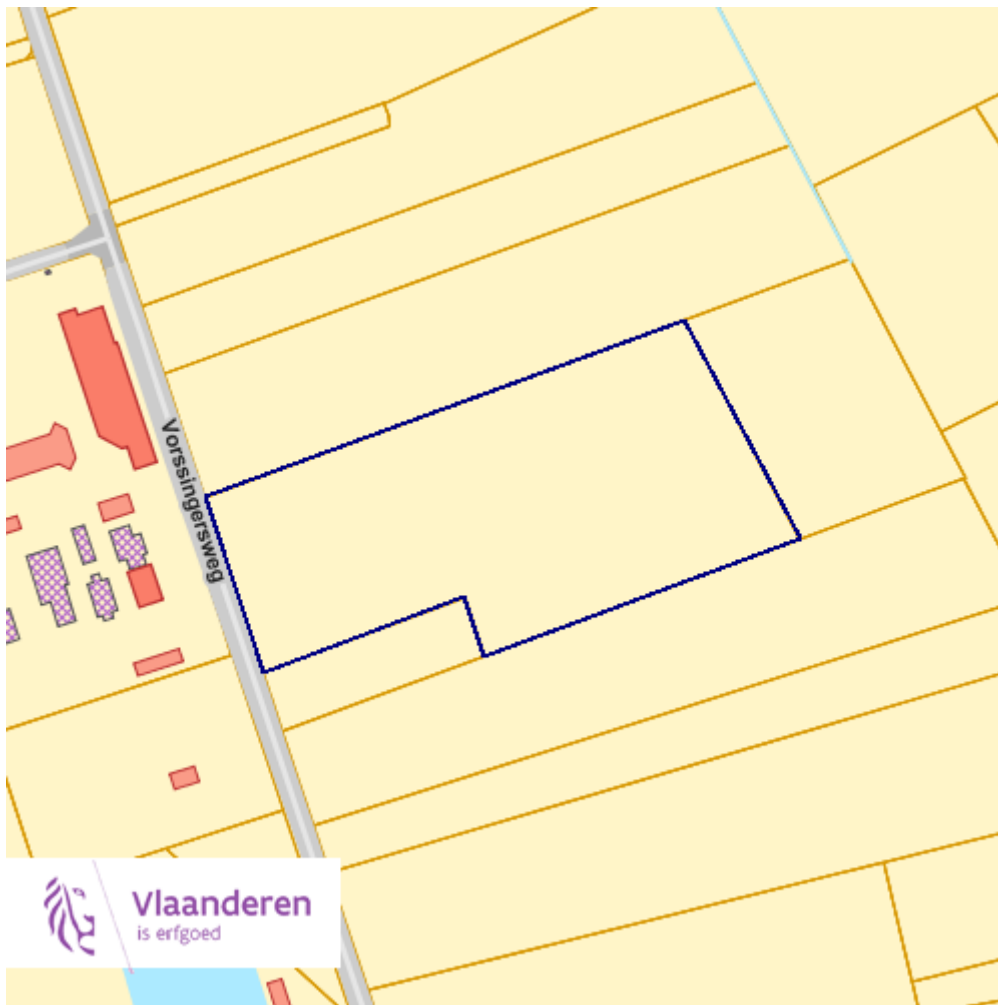


Bronnen

Bekijken op Geopunt.be [Klik hier](#)

Raadpleegdienst voor historische cartografie [Klik hier](#)

Overgangszones bij beschermd erfgoed

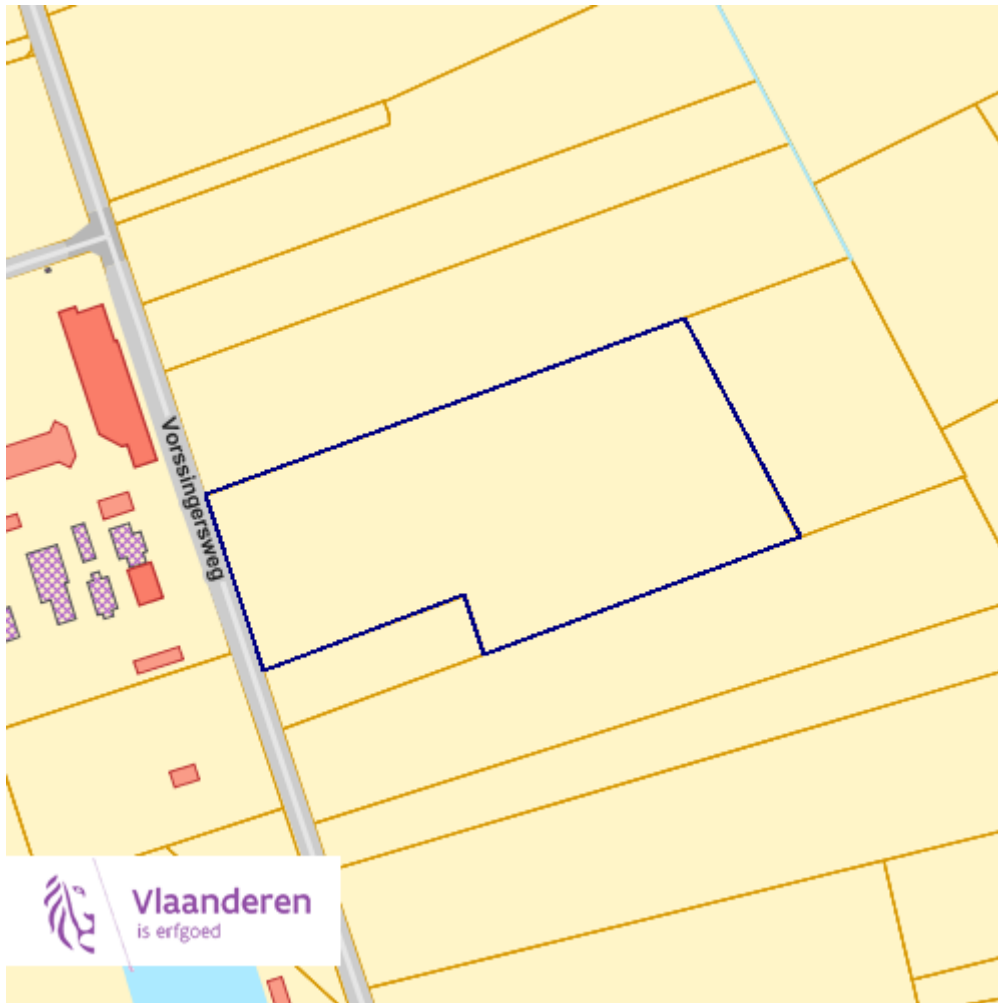


Bronnen

Bekijken op Geopunt.be [Klik hier](#)

Agentschap Onroerend Erfgoed Publieke Download Service [Klik hier](#)

UNESCO werelderfgoed kernzones

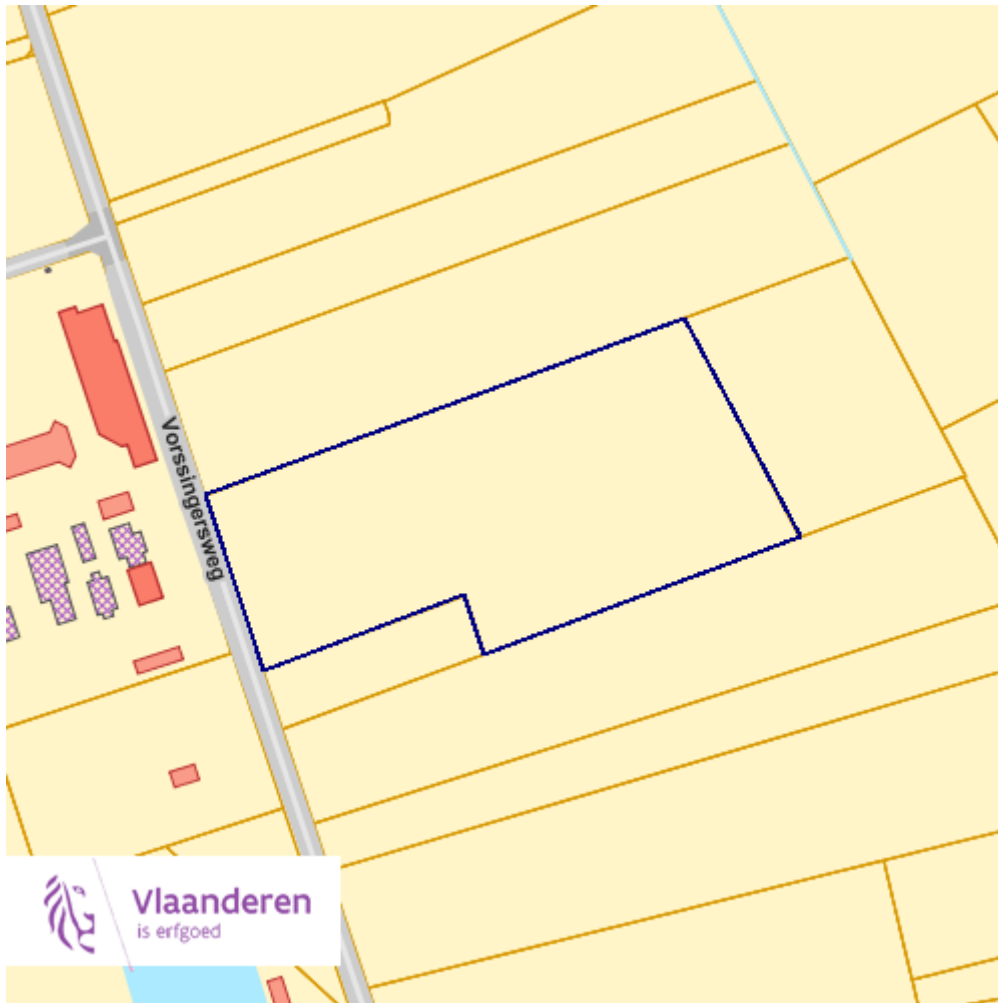


Bronnen

Bekijken op Geopunt.be [Klik hier](#)

Agentschap Onroerend Erfgoed Publieke Download Service [Klik hier](#)

Beheersplannen

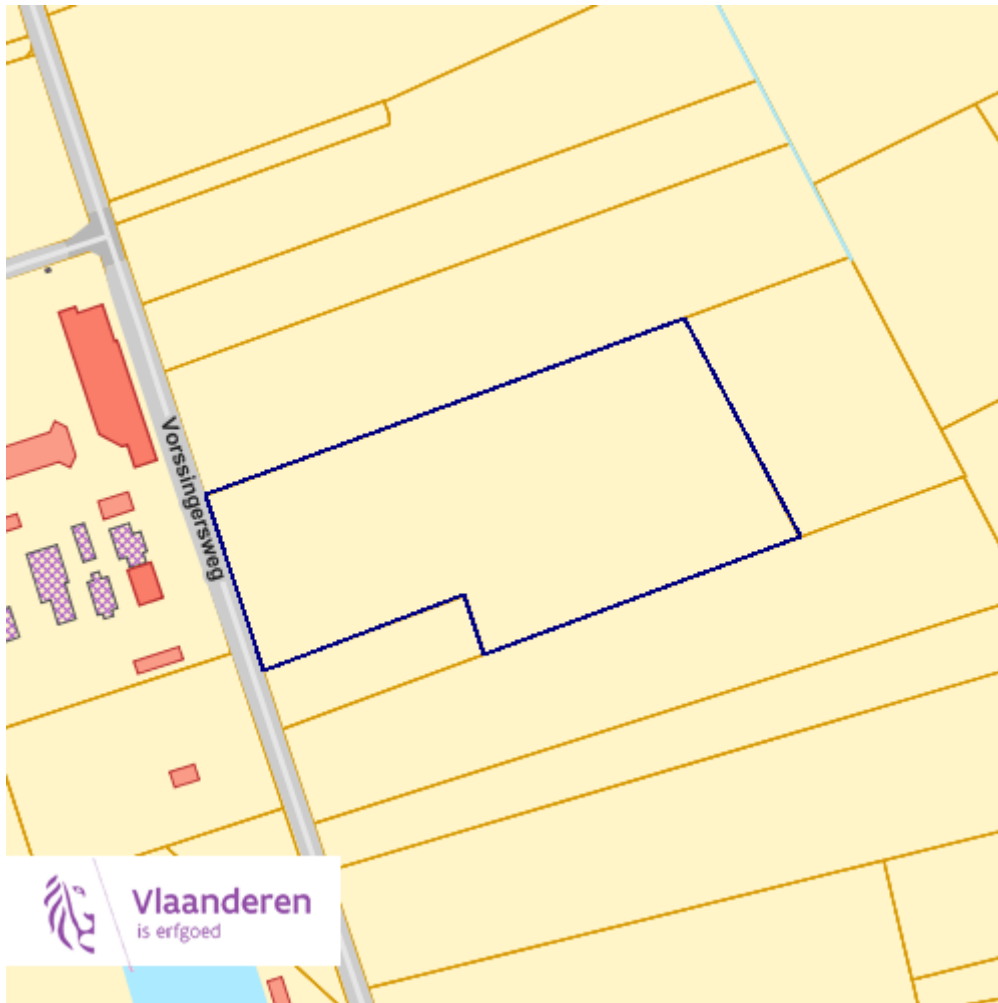


Bronnen

Bekijken op Geopunt.be [Klik hier](#)

Agentschap Onroerend Erfgoed Publieke Download Service [Klik hier](#)

Gebieden geen archeologie - gewestelijk


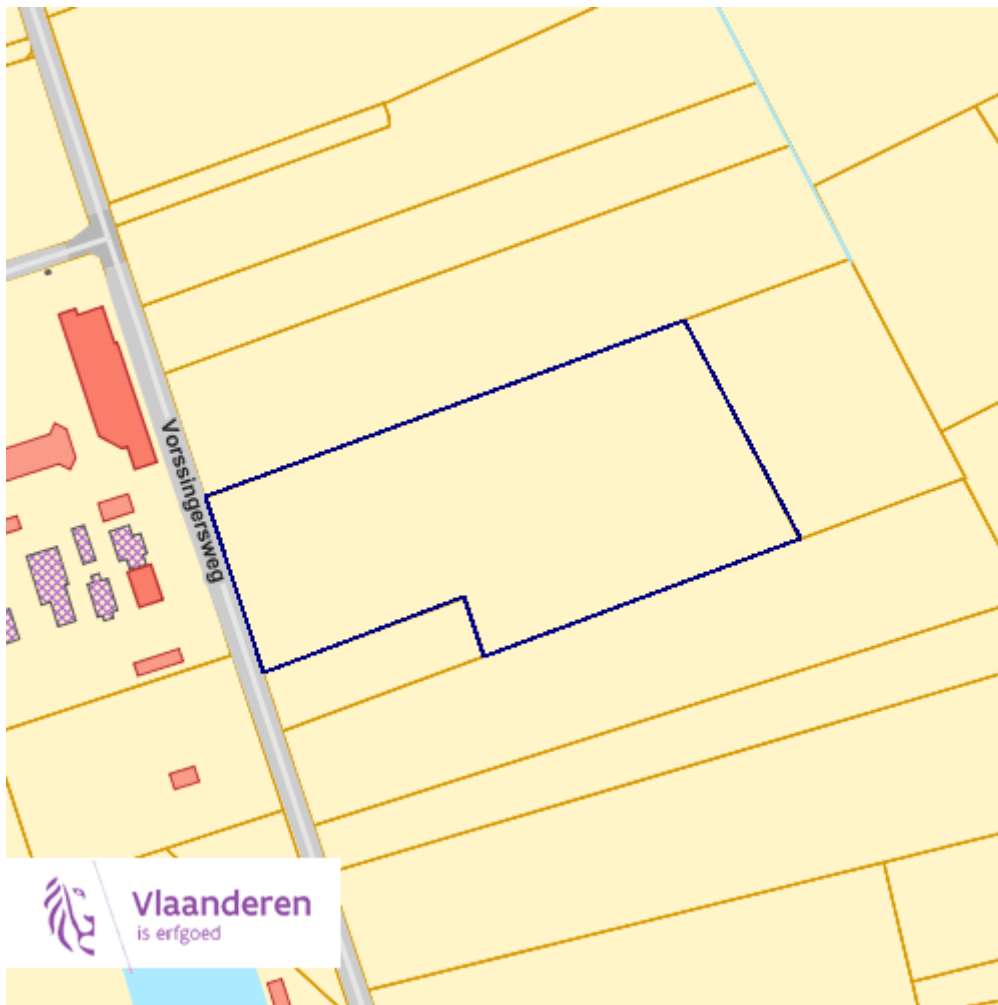


Bronnen

Bekijken op Geopunt.be [Klik hier](#)

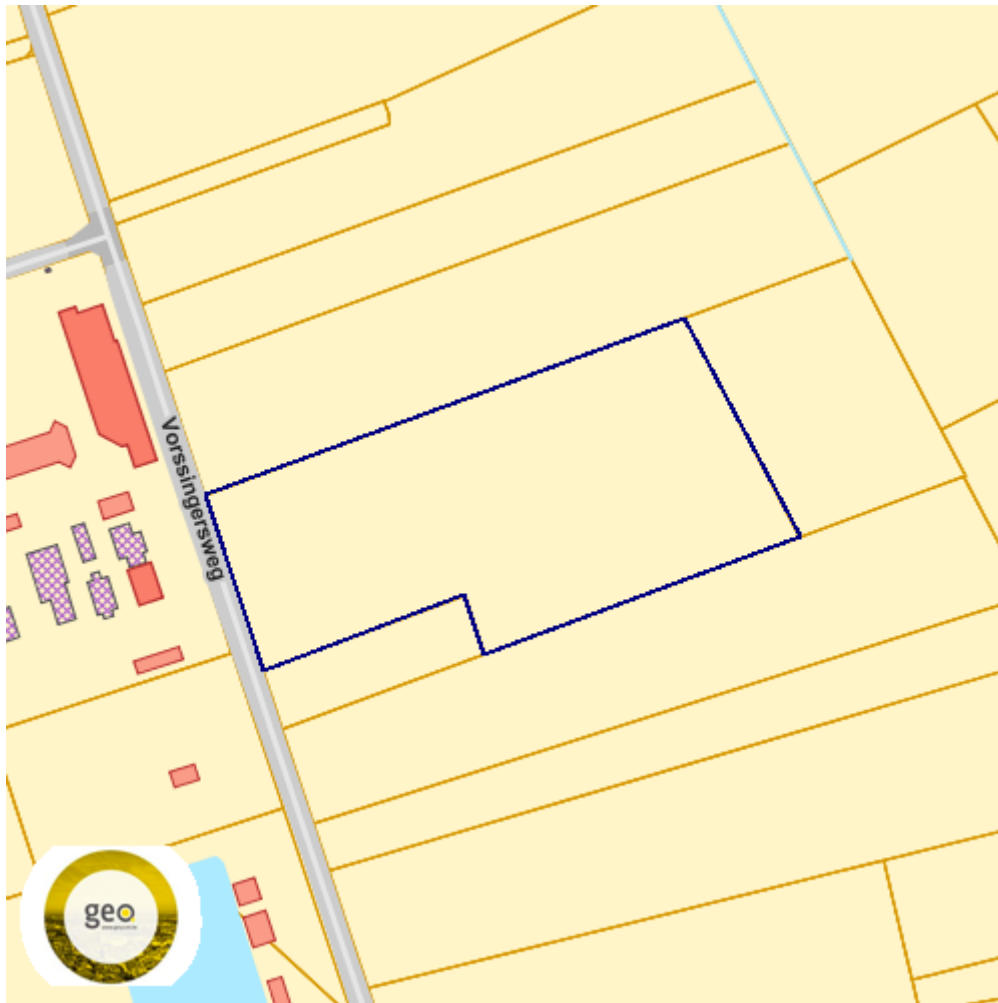
Agentschap Onroerend Erfgoed Publieke Download Service [Klik hier](#)

Gebieden geen archeologie - gemeentelijk



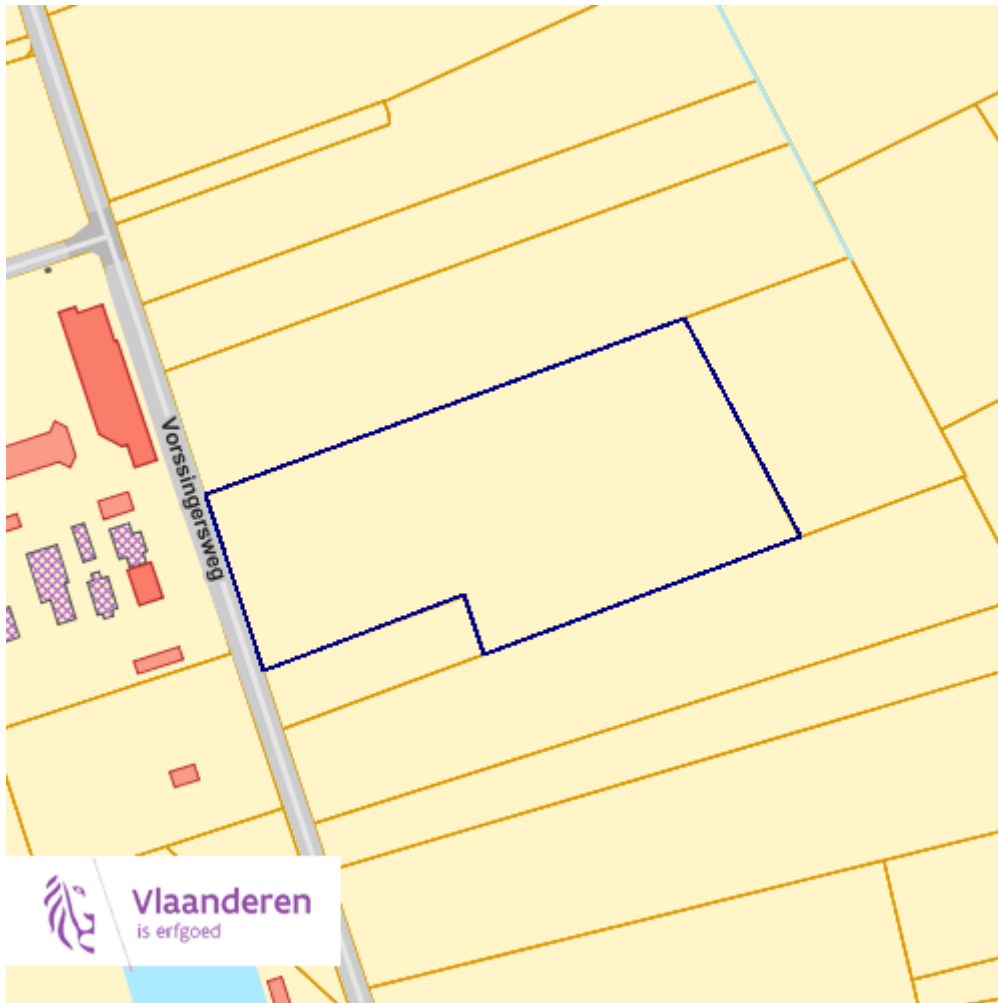
Bronnen
Bekijken op Geopunt.be Klik hier
Agentschap Onroerend Erfgoed Publieke Download Service Klik hier

Wetenschappelijke archeologische zones



Bronnen
Bekijken op Geopunt.be Klik hier
Mercator Publieke View Service Klik hier

Bekrachtigde archeologienota's en nota's

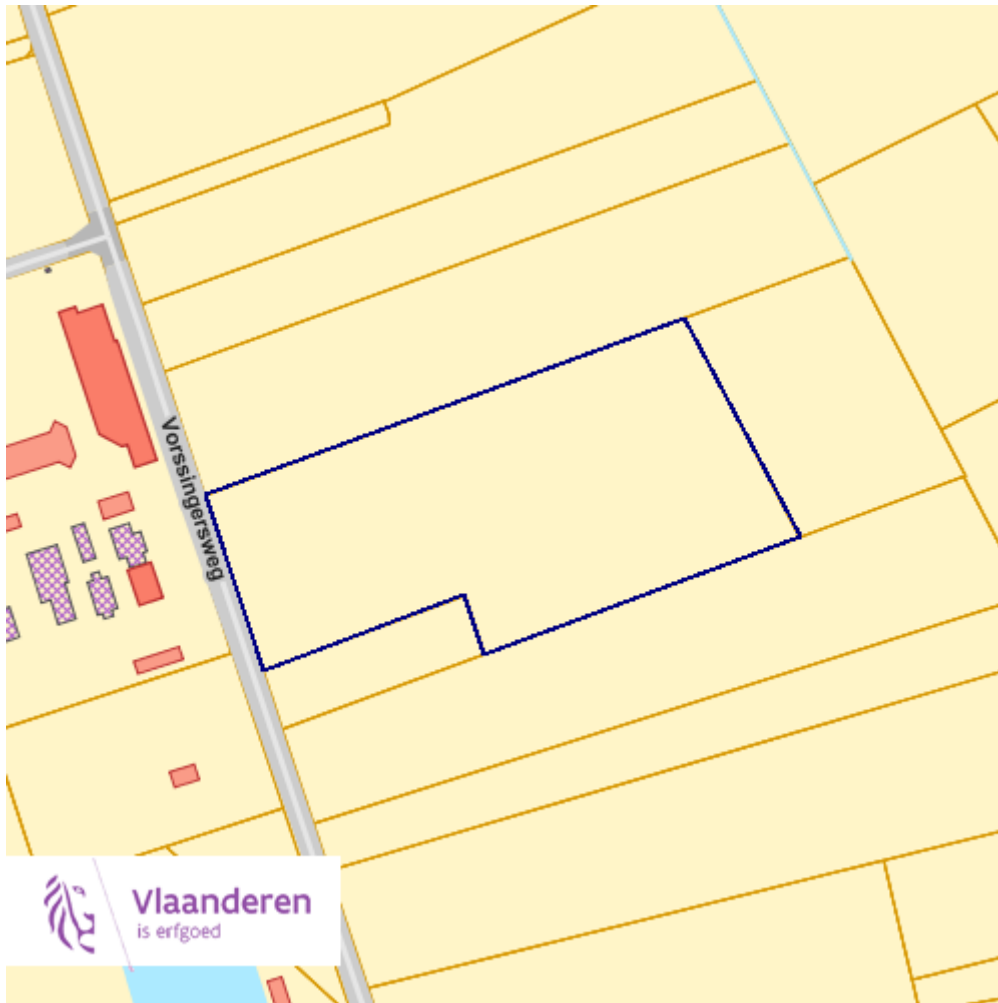


Bronnen

Bekijken op Geopunt.be [Klik hier](#)

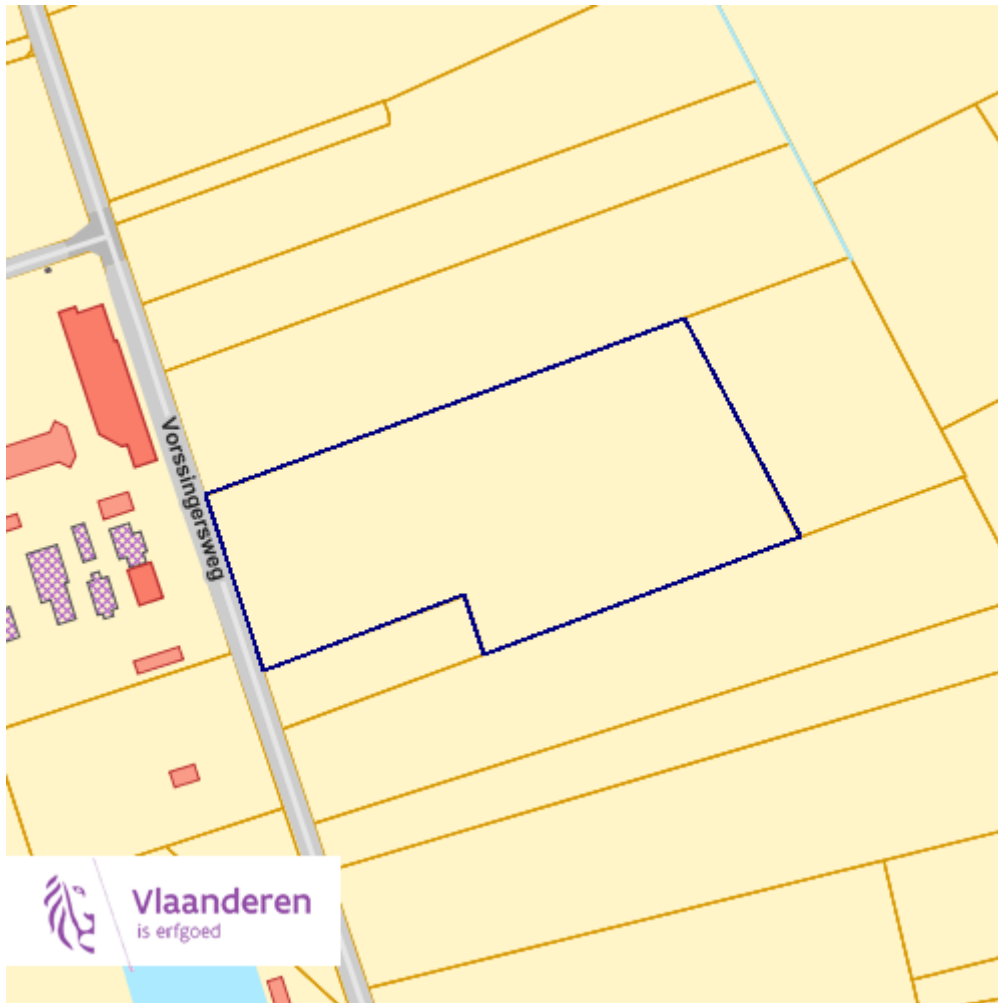
Agentschap Onroerend Erfgoed Publieke Download Service [Klik hier](#)

Eindverslagen archeologie



Bronnen
Bekijken op Geopunt.be Klik hier
Agentschap Onroerend Erfgoed Publieke Download Service Klik hier

Erfgoedlandschappen

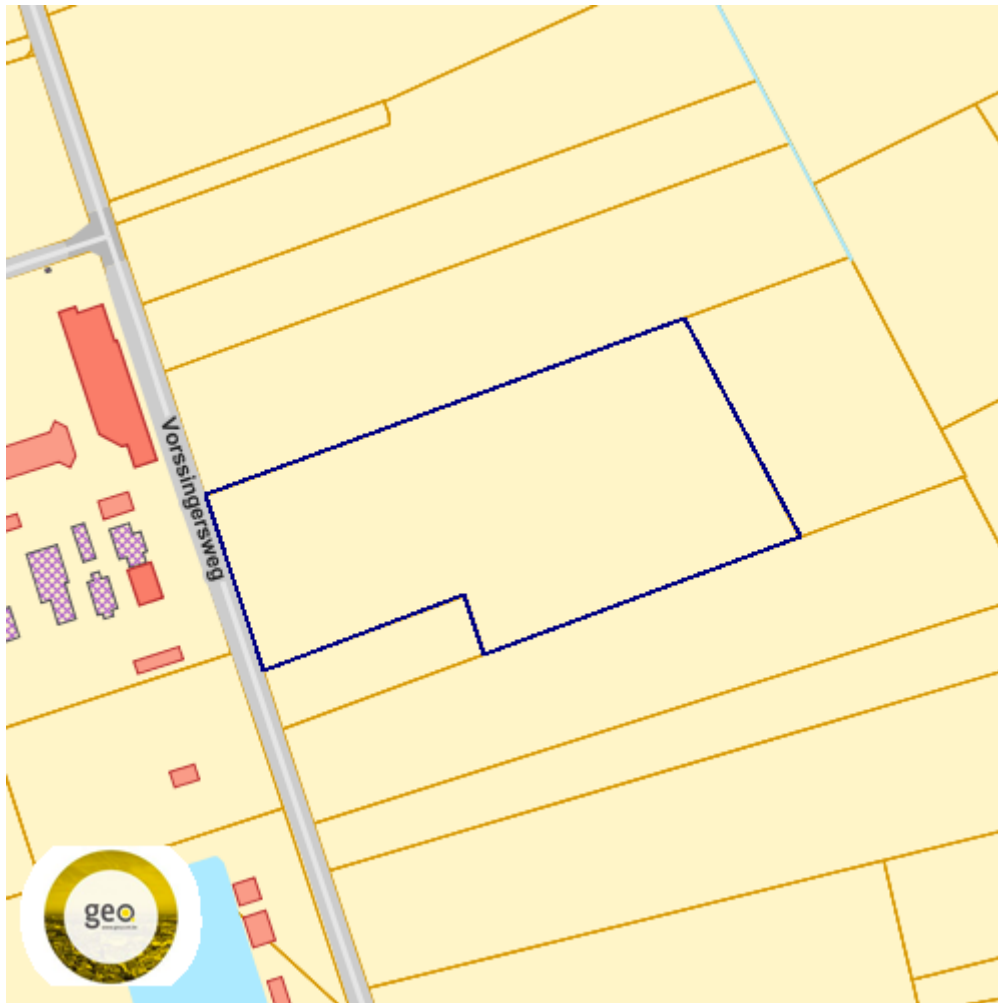


Bronnen

Bekijken op Geopunt.be [Klik hier](#)

Agentschap Onroerend Erfgoed Publieke Download Service [Klik hier](#)

Vogelrichtlijngebieden



Bronnen

Bekijken op Geopunt.be [Klik hier](#)

Mercator Publieke View Service [Klik hier](#)

Jachtgebieden



■ Jachtterrein

Info	Waarde
PROV	Antwerpen
DATGOEDK	28/03/2023
WBENR	326
WBENAAM	Maxburg

Bronnen

Bekijken op Geopunt.be [Klik hier](#)

Datum : 06/06/2023

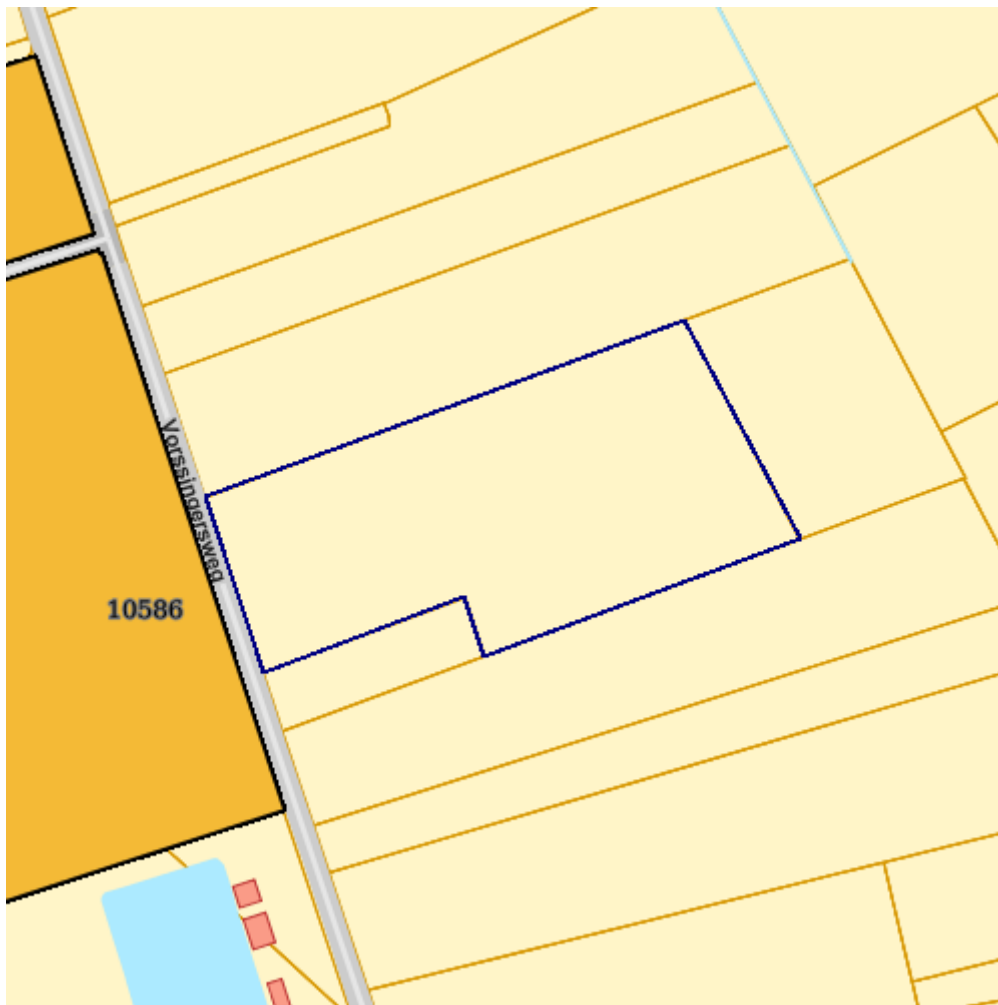
Gebruikersnaam: Sanne Nuytemans

Perceel: 11026C0839/00F000

Wuustwezel

WMS Jacht [Klik hier](#)

OVAM Bodemonderzoeken en sanering



Sitebesluit

Oriënterend bodemonderzoek

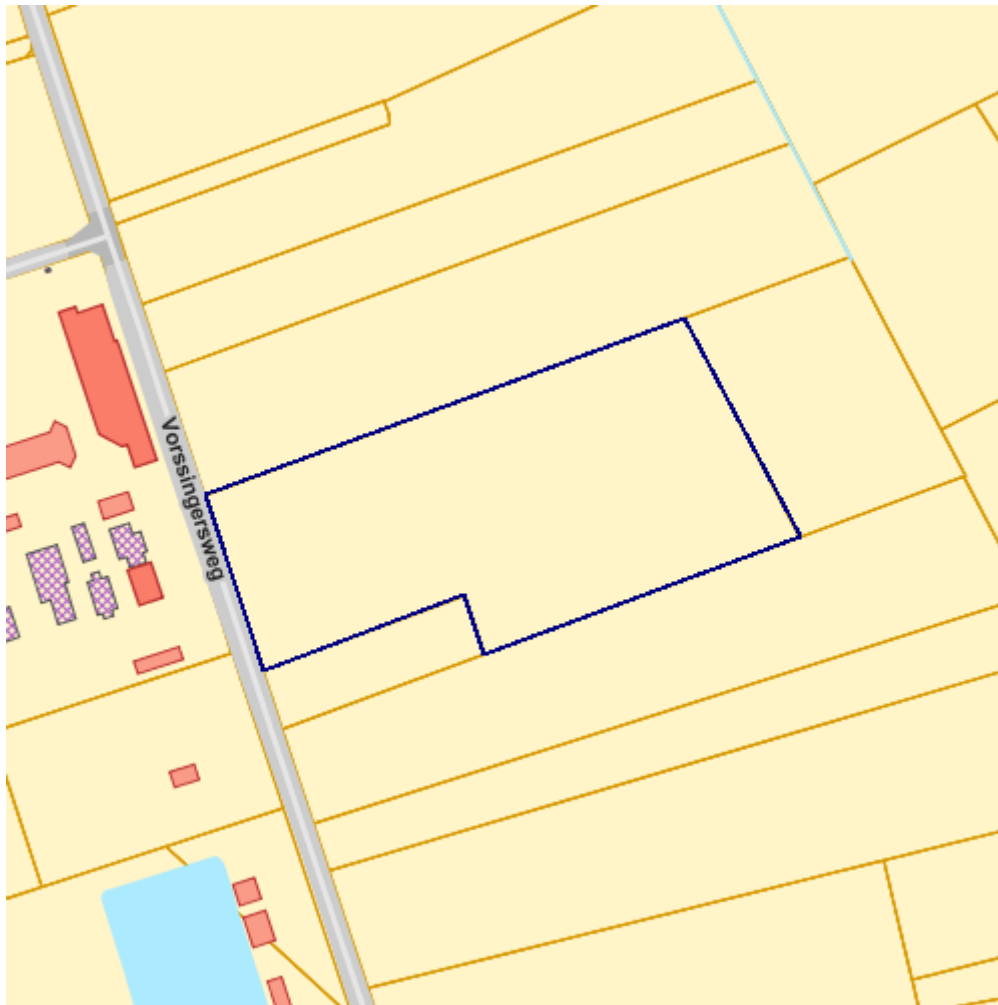
Beschrijvend bodemonderzoek

Bodemsaneringsproject

Eindevaluatieonderzoek

Info	Waarde
Info	Geen data gevonden

OVAM-Schadegevallen en meldingen



Evaluatierapport schadegeval



Vaststelling schadegeval



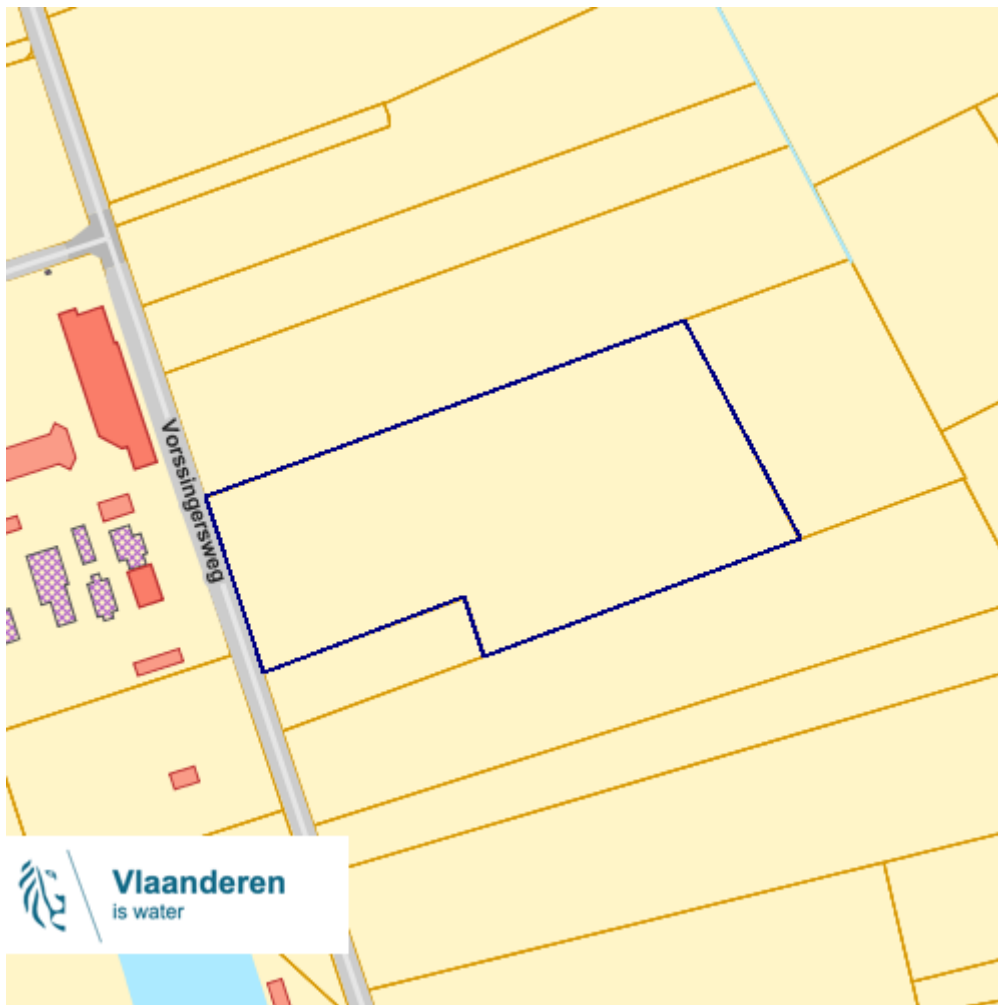
Melding schadegeval





Melding bodemverontreiniging

Info	Waarde
Info	Geen data gevonden

Signaalgebieden



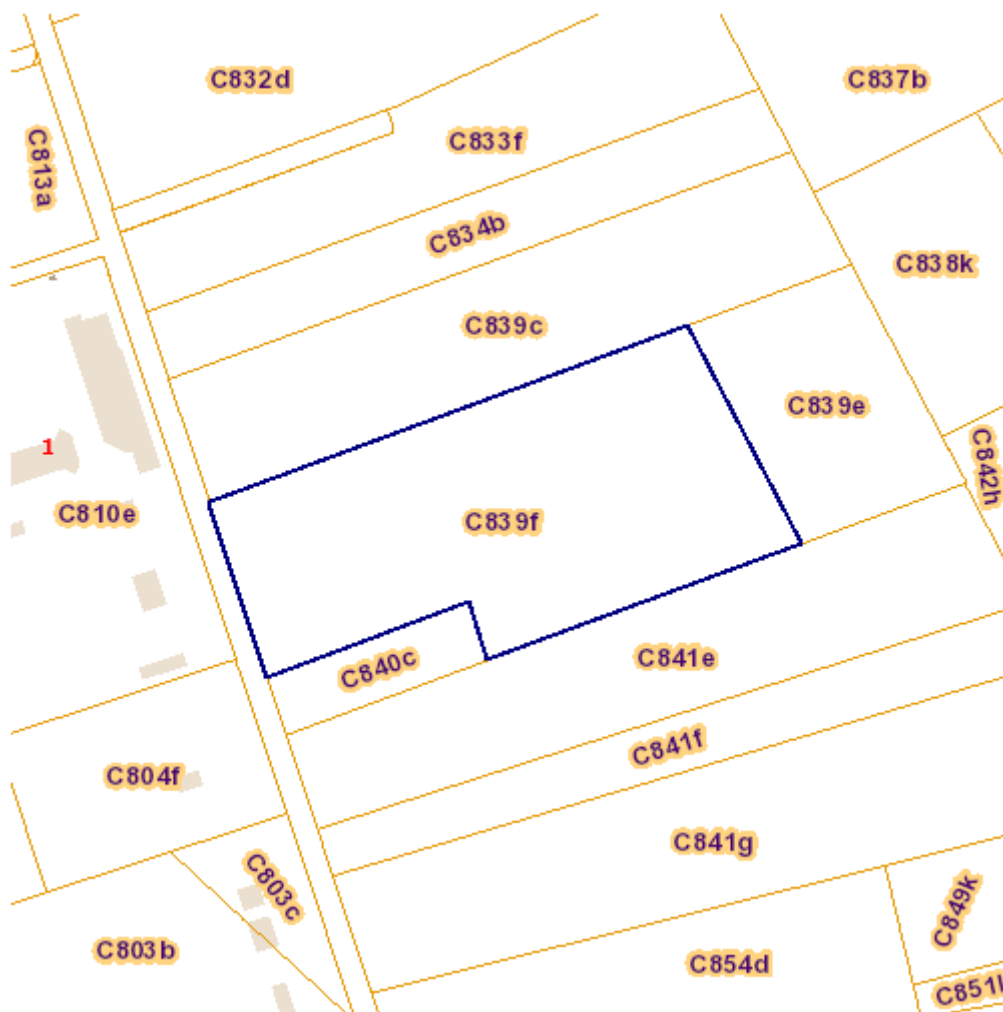
Categorie

-  Bouwrijge opgave
-  Verscherpte watertoets

Bronnen

Vlaamse Milieumaatschappij [Klik hier](#)

Kadastraal plan (CadGis)



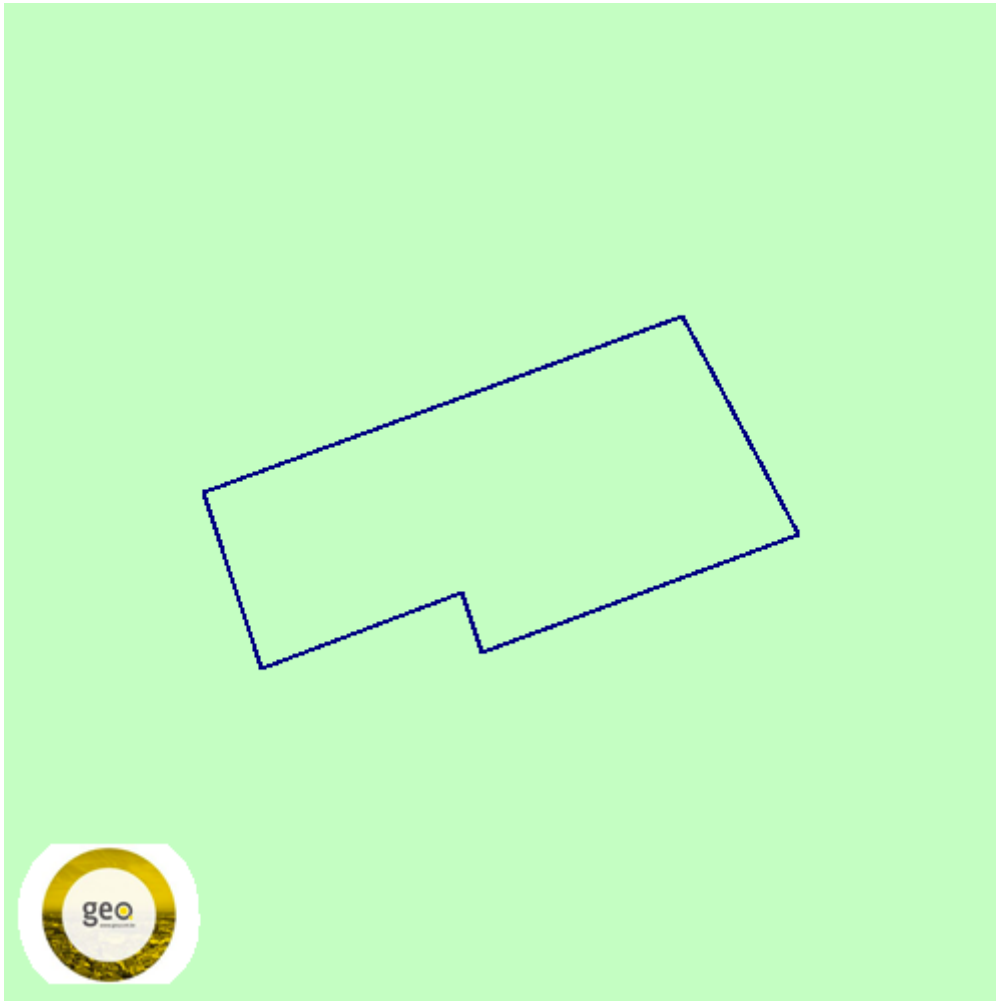
Info	Waarde
Kadastrale planpercelen / Kadastraal planperceel	11026C0839/00F000
Kadastrale planpercelen / Type	privaat domein
Kadastrale planpercelen / Kadastrale sectiecode	11026C
Kadastrale planpercelen / Status	ondergronds
Kadastrale planpercelen / RecId	10985555
Kadastrale planpercelen / Oppervlakte Patris (m ²)	26836

Perceel: 11026C0839/00F000

Wuustwezel

Kadastrale planpercelen / Type oppervlakte	Grafisch
Kadastrale planpercelen / Fiscale toestand	verbetering/herkwalificatie o.b.v. planblad type 1
Kadastrale planpercelen / Laatste aanpassing	16/06/2018 19:34:07
Kadastrale planpercelen / Oppervlakte	26946.51 m ²
Kadastrale planpercelen / Omtrek	745.97 m

Traditioneel Landschap



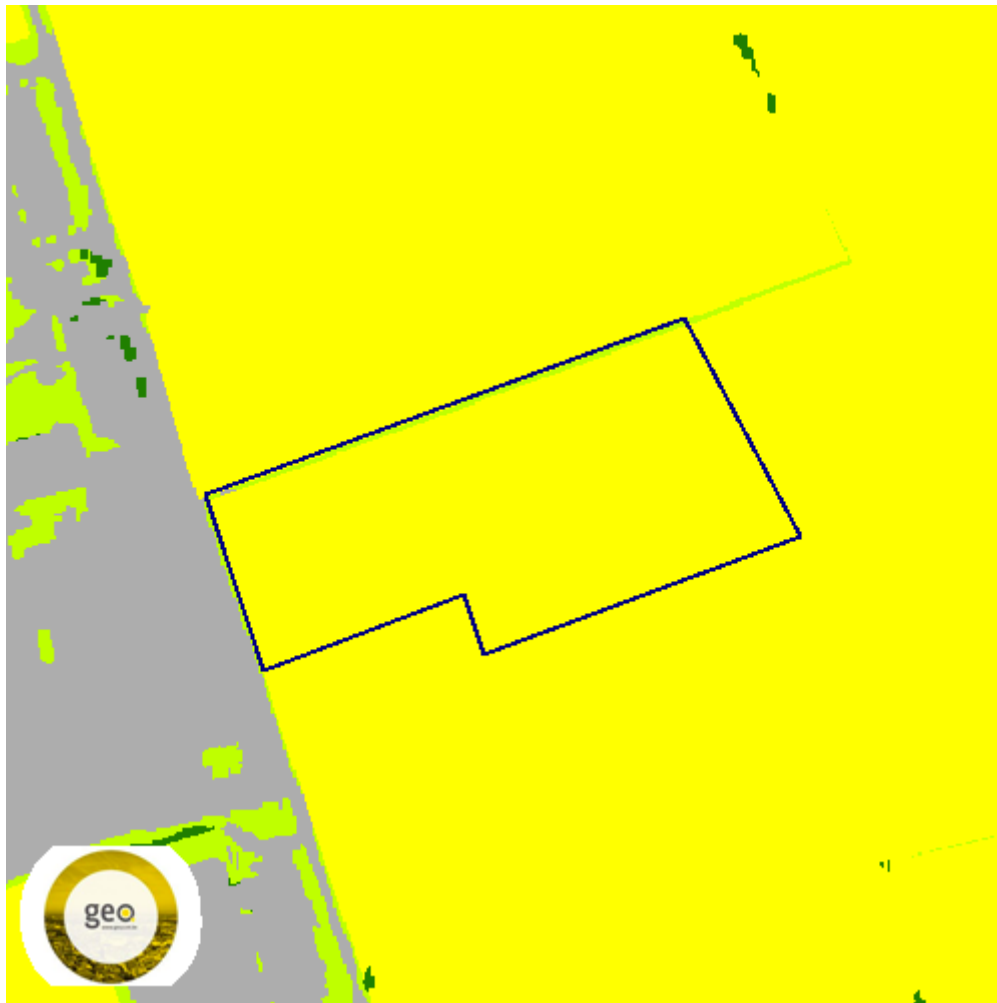
STREEK

	Stedelijke gebieden en havengebieden
	Kust
	Kustpolders
	Scheldepolders
	Zandstreek binnen de Vlaamse Vallei
	Zandstreek buiten de Vlaamse Vallei
	Zandleem- en leemstreek
	Noorderkempen
	Centrale Kempen
	Zuiderkempen
	Kempens Plateau
	Maasland
	Hageland
	Vochtig Haspengouw
	Droog Haspengouw
	Brabantse Leemstreek
	Land van Herve
	Scheldebekken met getijden
	Scheldebekken zonder getijden
	Netebekken
	Dijle-Gete-Demeris
	Kustbekken met IJzer
	Maasbekken

Info	Waarde
Naam	Land van Brecht
Streek	Noorderkempen

Bronnen
Bekijken op Geopunt.be Klik hier
WMS Universiteit Gent Klik hier

Groenkaart Vlaanderen 2012



- Geen classificatie
- Hoog Groen
- Laag Groen
- Landbouw
- Niet groen

Info	Waarde
Kleur	verbetering/herkwalificatie o.b.v. referentiebestanden (PICC, URBIS, GRB)
Omschrijving	Landbouw
Definitie	Grond in landbouwgebruik

Bronnen

Datum : 06/06/2023

Gebruikersnaam: Sanne Nuytemans

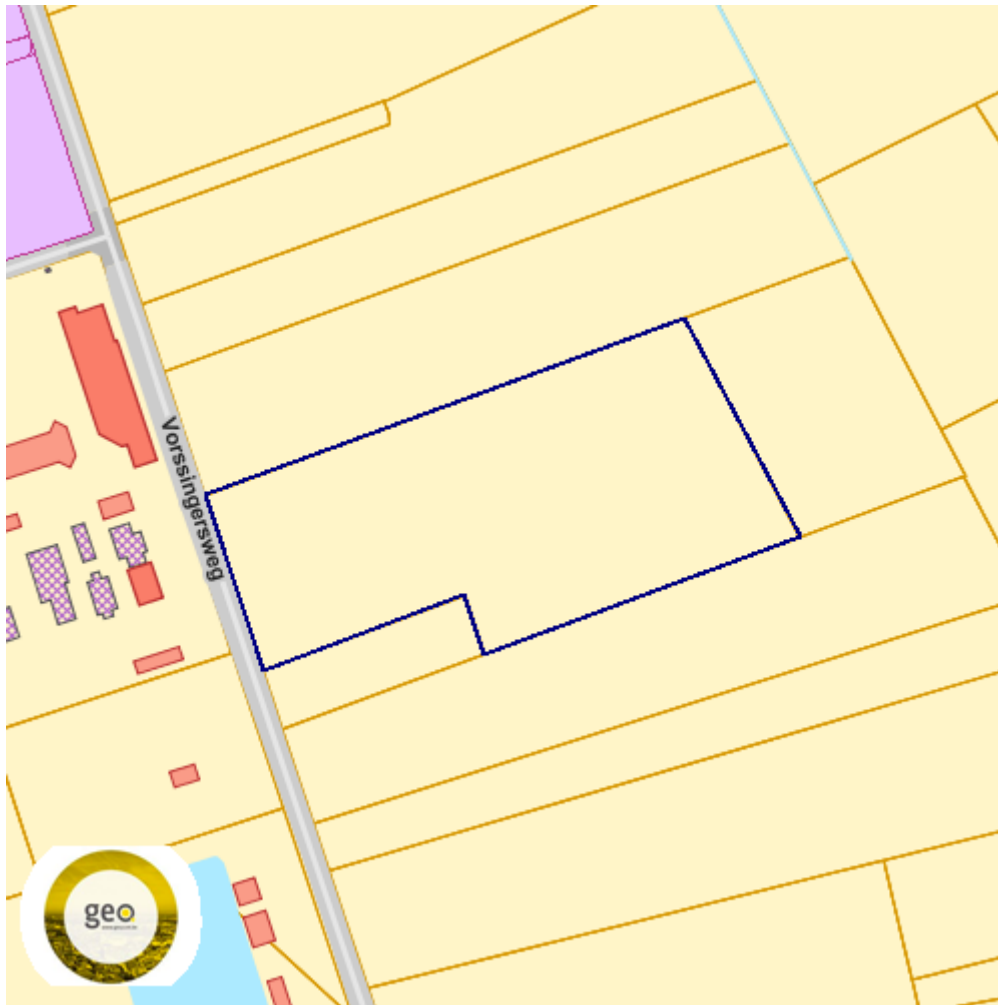
Perceel: 11026C0839/00F000

Wuustwezel

Bekijken op Geopunt.be [Klik hier](#)

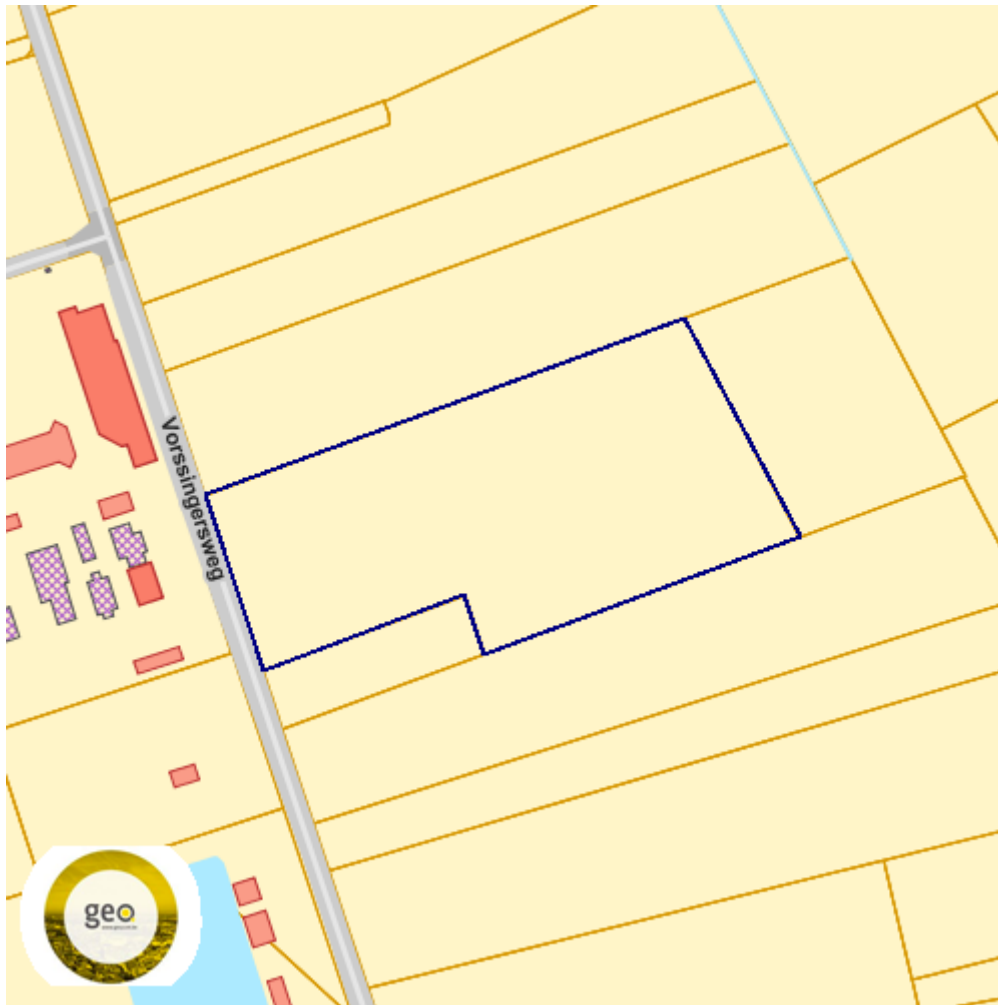
WMS Agentschap voor Natuur en Bos [Klik hier](#)

Vlaams voorkooprecht van toepassing op het onroerend goed



Bronnen
Bekijken op Geopunt.be Klik hier
Vlaamse Landmaatschappij Klik hier

Vastgoedprijzen



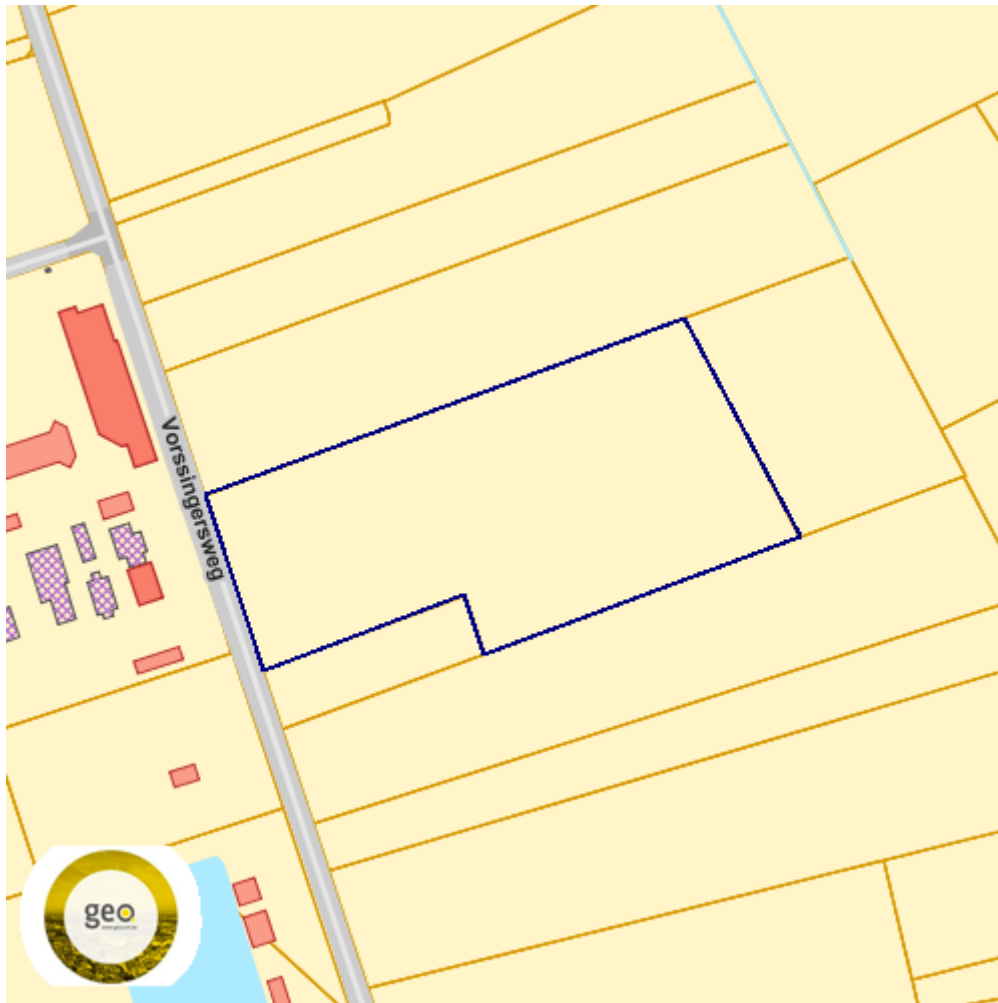
Info	Waarde
Bron	https://www.tijd.be/services/immomatch/map?show_properties=true
Huizen	Gemiddelde prijs
Gemiddeld 2013	271566
Gemiddeld 2017	310810
Gemiddeld 2017	340233
Evolutie2013-2018	0.253
Evolutie2017-2018	0.095
Appartementen	Gemiddelde prijs

Perceel: 11026C0839/00F000

Wuustwezel

Gemiddeld 2013	206884
Gemiddeld 2017	242570
Gemiddeld 2017	246717
Evolutie2013-2018	0.193
Evolutie2017-2018	0.017
Gronden	Gemiddelde prijs
Gemiddeld 2013	223
Gemiddeld 2017	252
Gemiddeld 2017	237
Evolutie2013-2018	0.063
Evolutie2017-2018	-0.06

Grondwaterwingebieden en beschermingszones



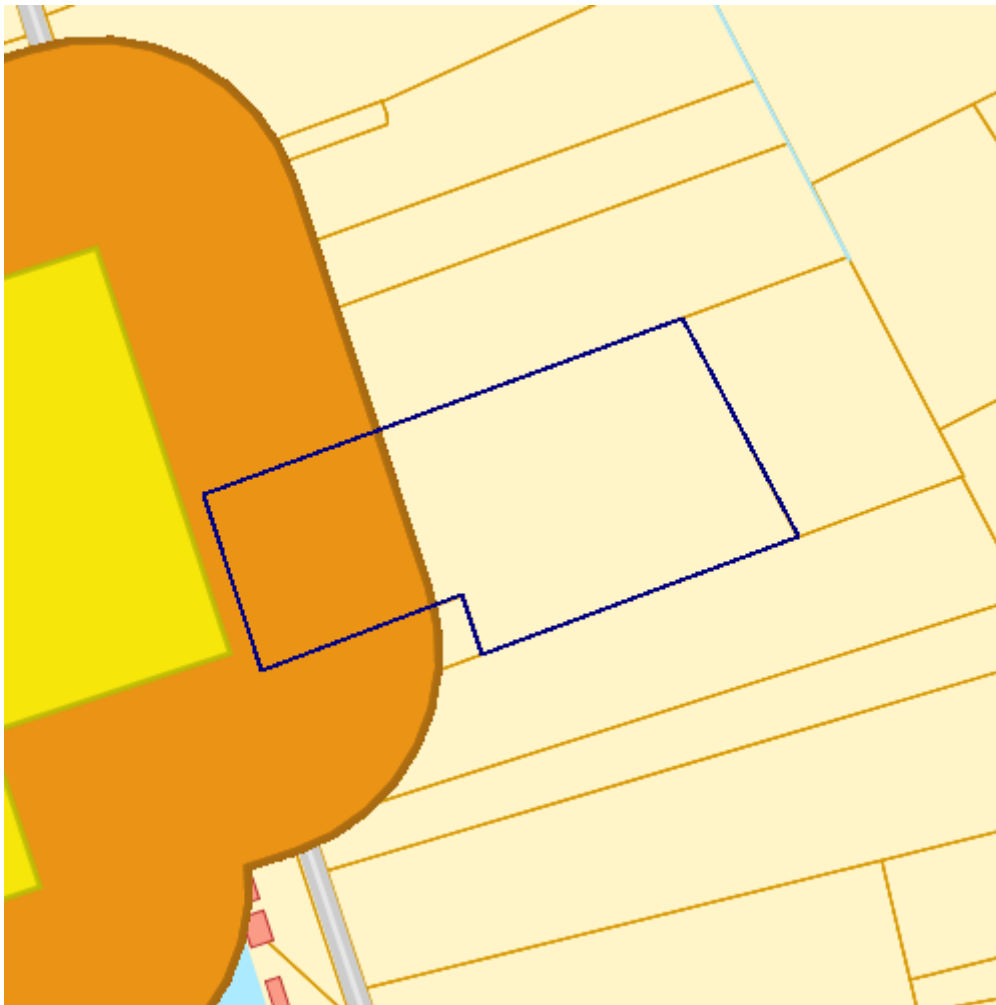
	Winning
	Beschermingszone type I
	Beschermingszone type II
	Beschermingszone type III













Bronnen

Bekijken op Geopunt.be [Klik hier](#)

Databank Ondergrond Vlaanderen (DOV) [Klik hier](#)

PFAS



-  opgeheven
-  opgeheven
-  preventief ingesteld
-  locatiespecifiek vastgesteld
-  overruled
-  boring
-  peilbuis
-  waterbodemstaal
-  staal
-  Geen verkennend bodemonderzoek beschikbaar (geen VBO)
-  Niet-PFAS-verdachte locatie
-  Verkennend bodemonderzoek beschikbaar (VBO)

Info	Waarde
------	--------

Perceel: 11026C0839/00F000

Wuustwezel

PFAS-dossiernummer zoals bekend bij OVAM	99268
Gemeente	Wuustwezel
Straat	Vorssingersweg 1
Omschrijving van de ingestelde begrenzing	100m - vanaf perceelsgrens
No regret-maatregelen	https://www.vlaanderen.be/pfas-vervuiling/no-regret-maatregelen-brandweeroefenterreinen-en-sites-van-een-zware-industriele-brand#no-regret-maatregelen-100-meter-rond-de-sites
Datum beslissing	
Datum publicatie	
Datum vanaf wanneer de ingestelde zone van toepassing is gemaakt	2021-06-19
Korte omschrijving van aard van de voorgestelde maatregelen	op bodem- en grondwatergebruik
Onderbouwing van de voorgestelde maatregelen	preventief
Beslissing	
Status van de ingestelde zone met no regret-maatregelen	preventief ingesteld