

# DC à la carte



---

*lieu-dit «Chem de Vesta», 4217 Lavoir  
61035A0219/00\_000*

---

Lieu  
Environs  
Cadastre  
Plan régional  
Amenagement du territoire  
Sol et sous-sol  
Eau  
Nature  
Droit de préemption  
Patrimoine immobilier  
Cartes historiques  
Autres cartes

Dossier: 2023-1509/001

lieu-dit «Chem de Vesta», 4217 Lavoir

---

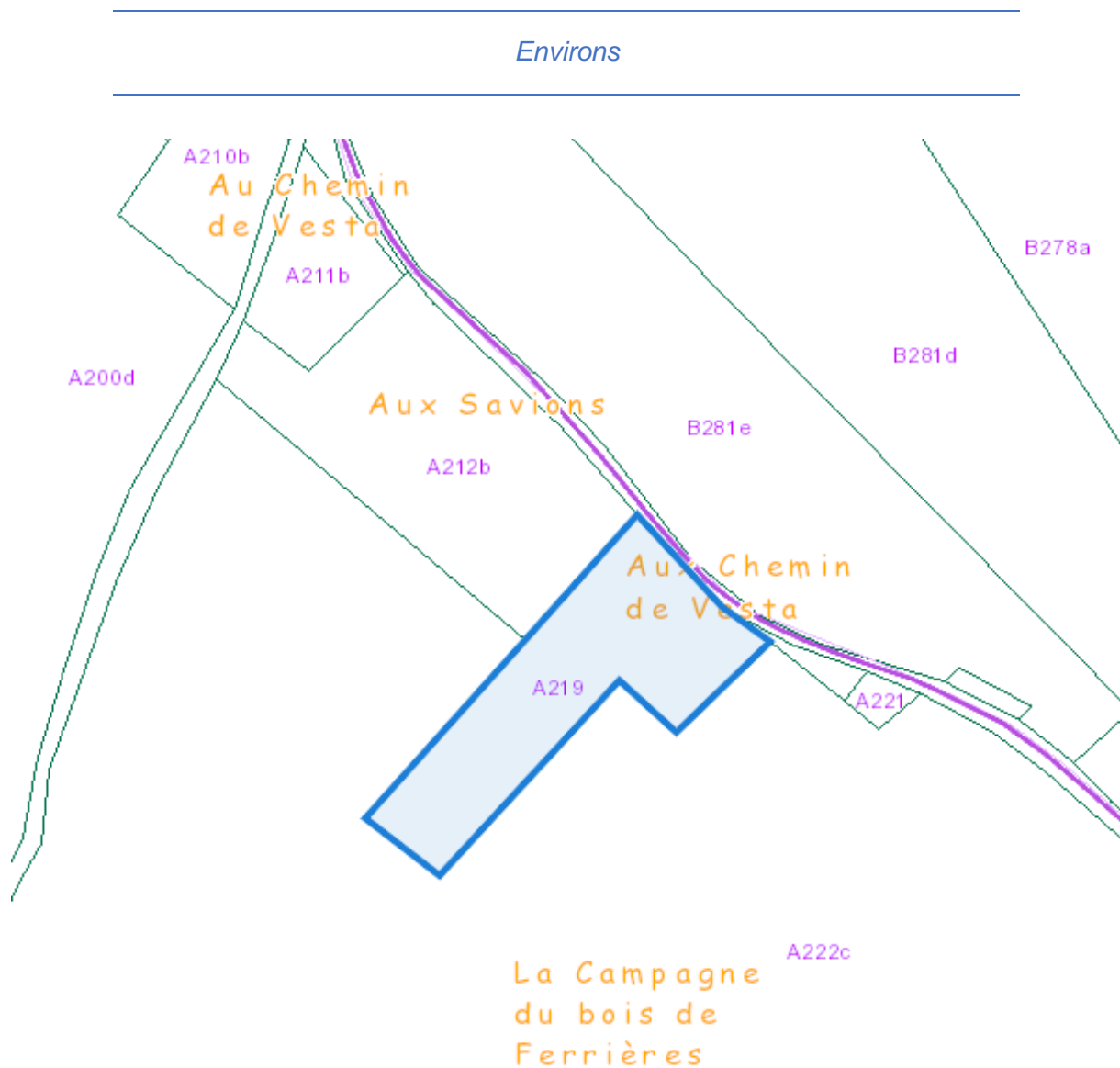
*Lieu*

---



Dossier: 2023-1509/001

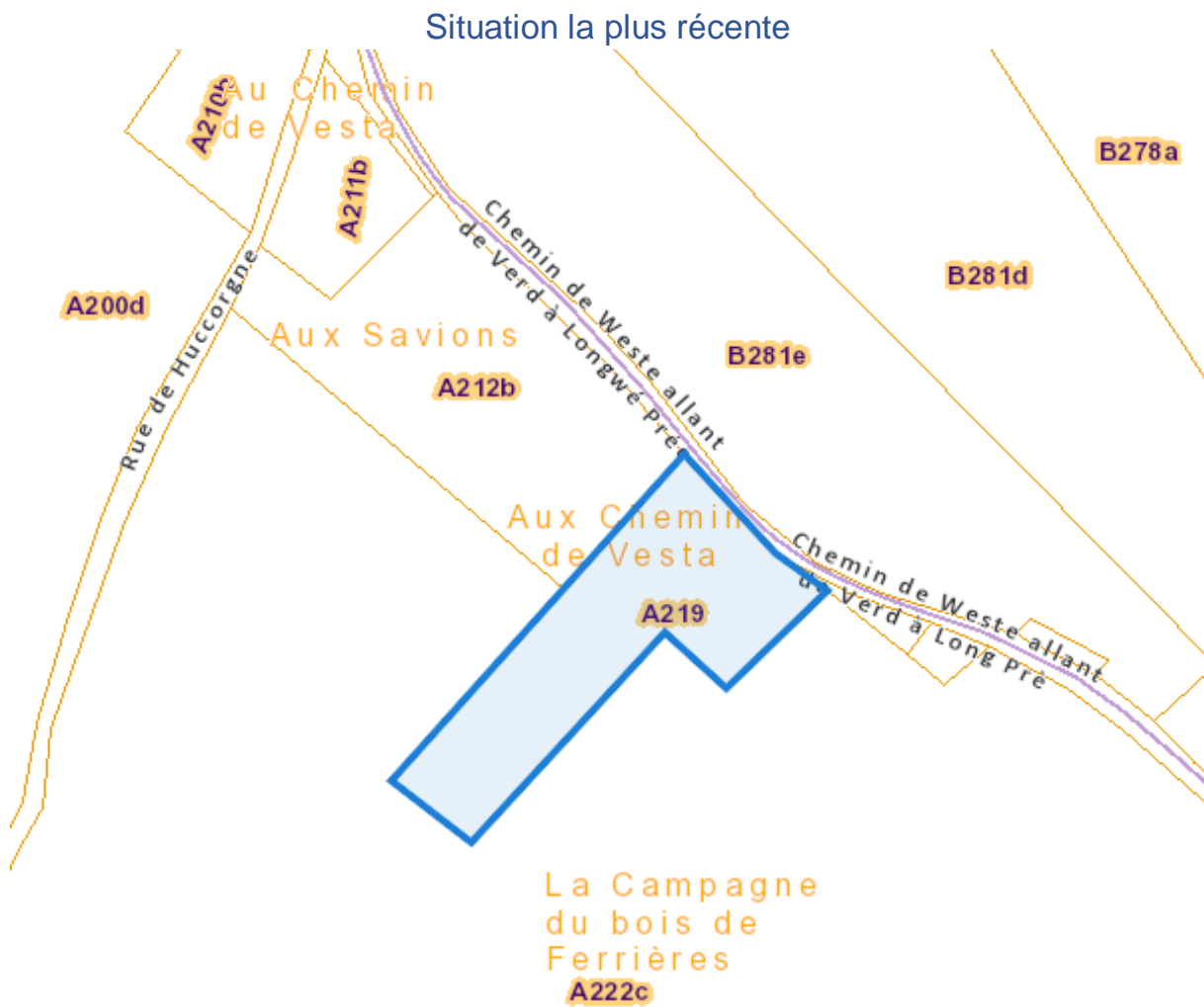
Document: DC à la carte - WALFRA - DC  
Cartes: 23/10/2023 - q83y3e5qvomuprod6aisng1kvwxaroyuwomhl3ce



---

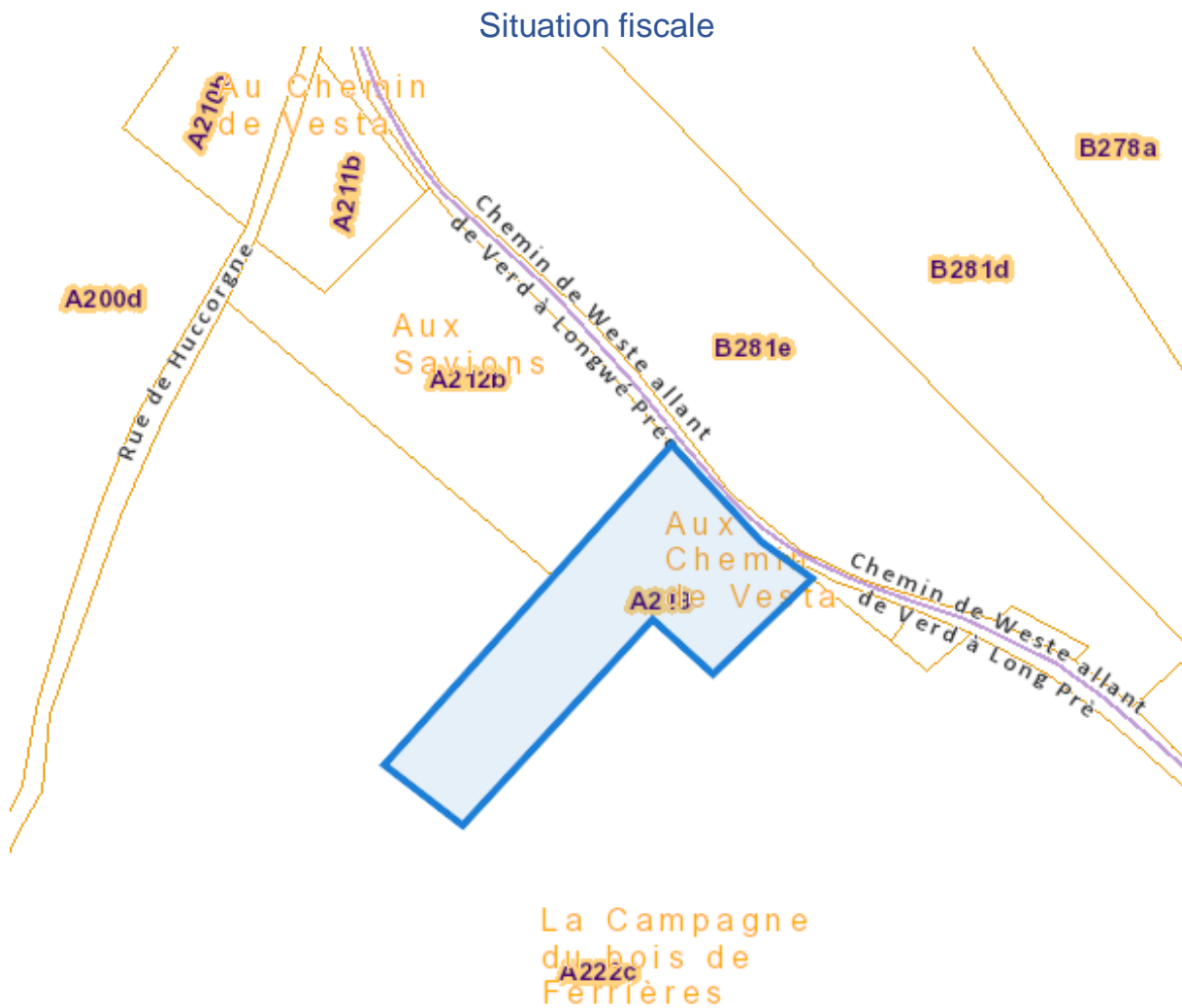
Cadastre

---



[eservices.minfin.fgov.be](http://eservices.minfin.fgov.be)

lieu-dit «Chem de Vesta», 4217 Lavoir



[eservices.minfin.fgov.be](http://eservices.minfin.fgov.be)

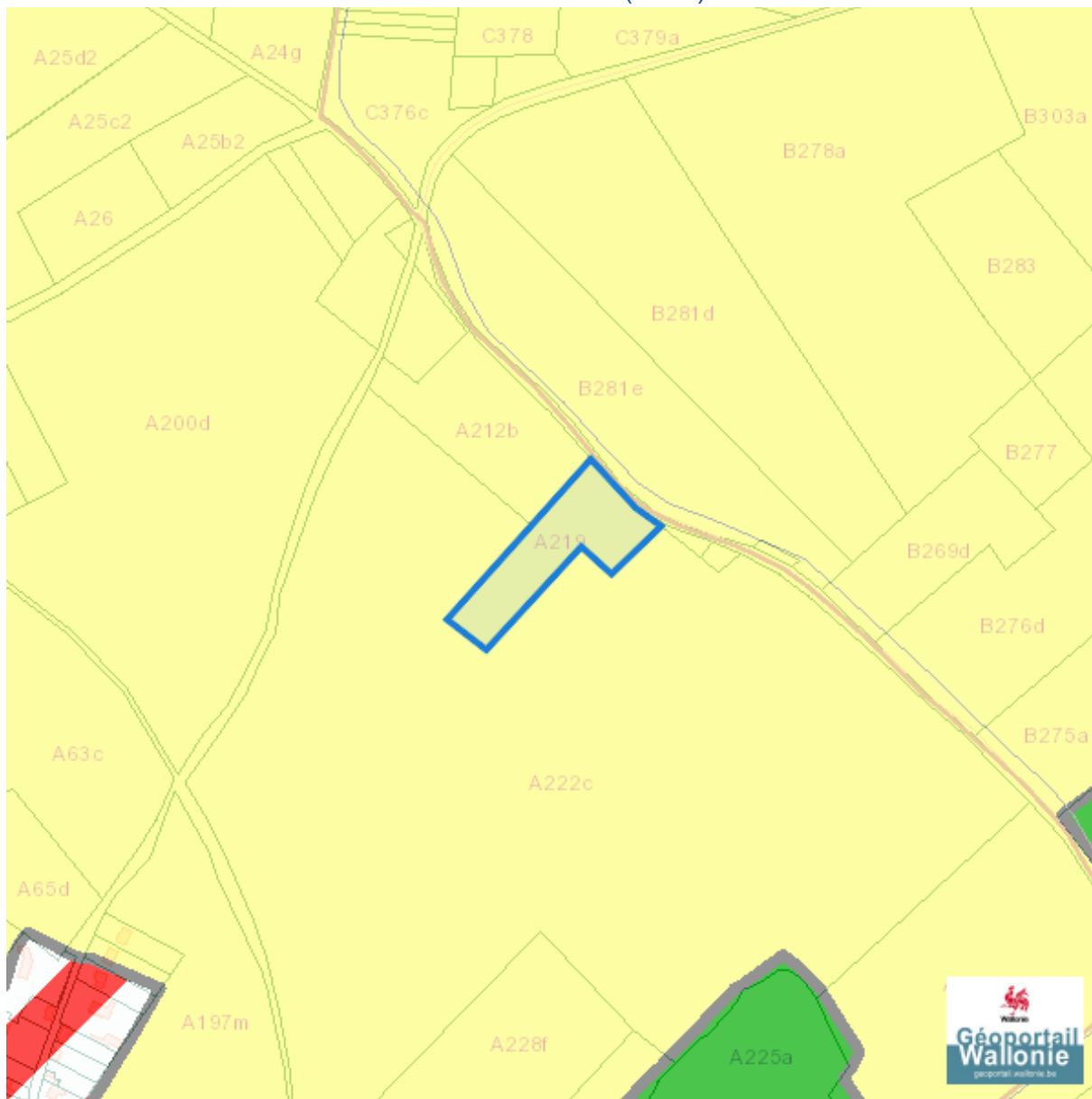
Dossier: 2023-1509/001

---






























*Plan régional*

---

Plan de secteur (PDS)



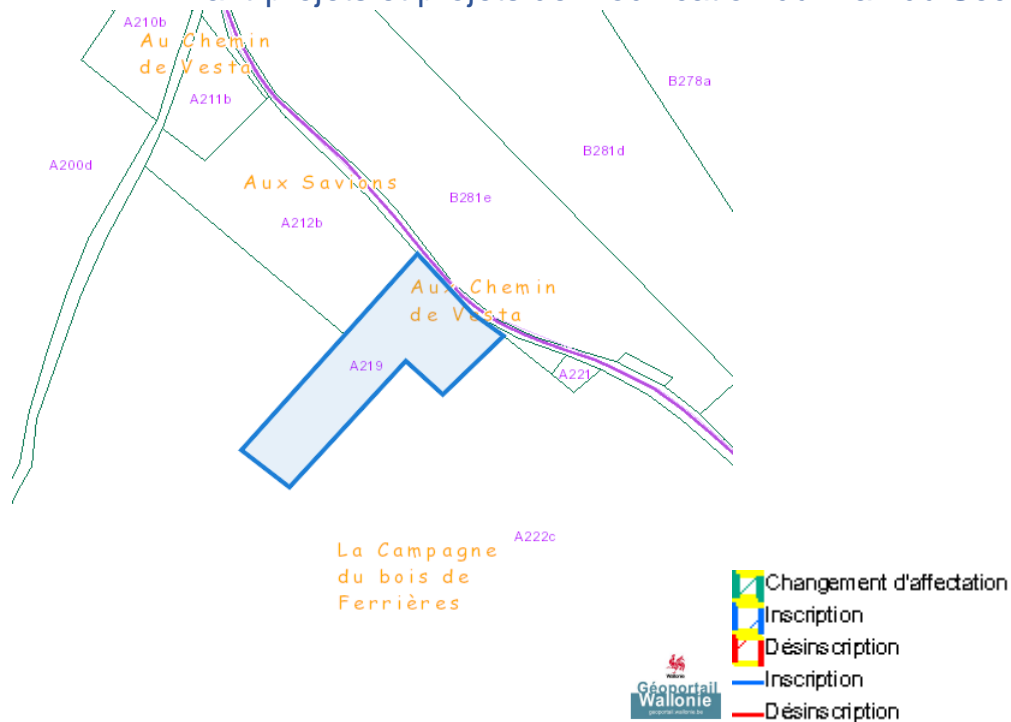
lieu-dit «Chem de Vesta», 4217 Lavoir

	Habitat
	Habitat à caractère rural
	Habitat vert
	Services publics et équipements communautaires
	Centre d'enfouissement technique
	Centre d'enfouissement technique désaffecté
	Loisirs
	Servitude particulière
	Activité économique mixte
	Activité économique industrielle
	Activité économique spécifique Agro-Economique
	Activité économique spécifique Grande Distribution
	Activité économique spécifique Risque majeur
	Dépendances d'extraction
	Extraction à destination agricole
	Extraction à destination forestière
	Extraction à destination espaces verts
	Extraction à destination zone naturelle
	Aménagement communal concerté
	Aménagement communal concerté à caractère économique
	Enjeu communal
	Enjeu régional
	Agricole
	Forestière
	Espaces verts
	Naturelle
	Parc
	Eau
	Non affectée ("zone blanche")

Dossier: 2023-1509/001

lieu-dit «Chem de Vesta», 4217 Lavoir

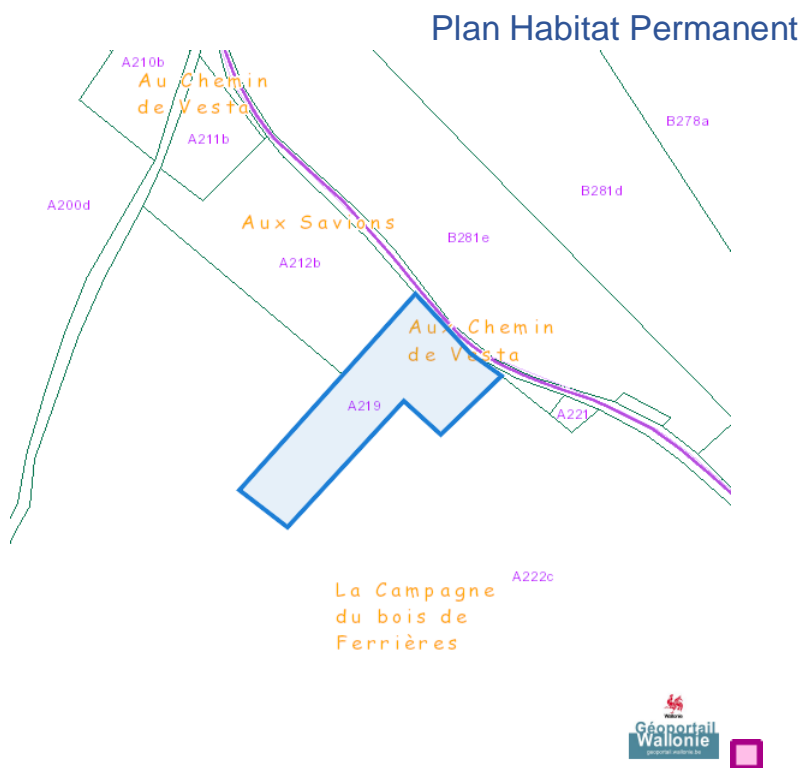
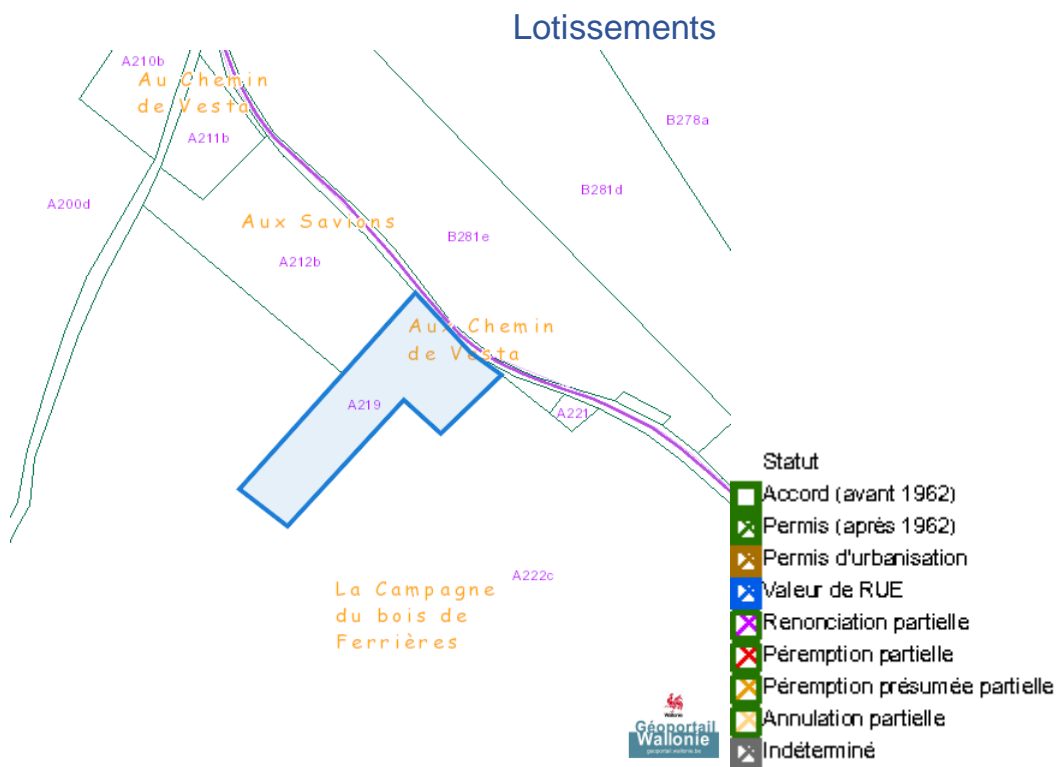
## Avant-projets et projets de modification du Plan du Secteur



Dossier: 2023-1509/001

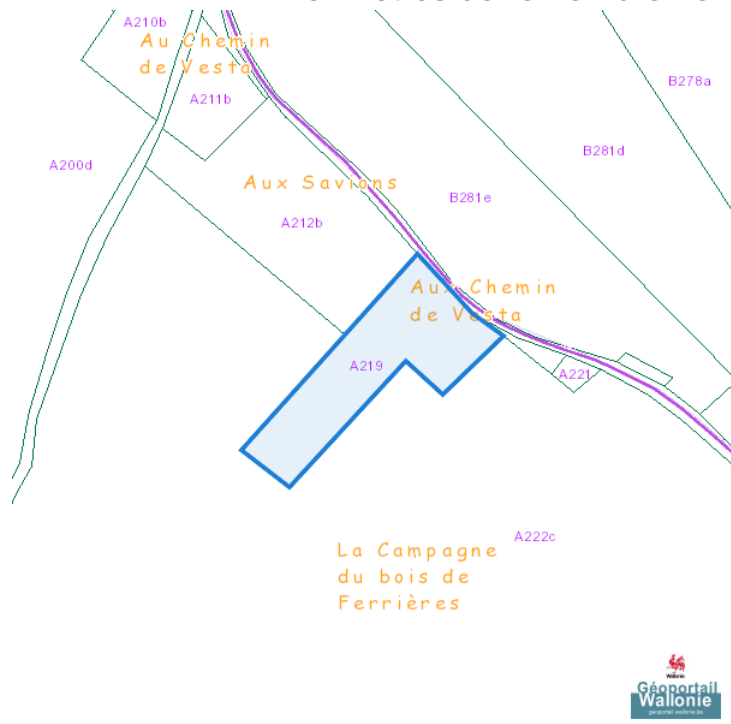


### Aménagement du territoire

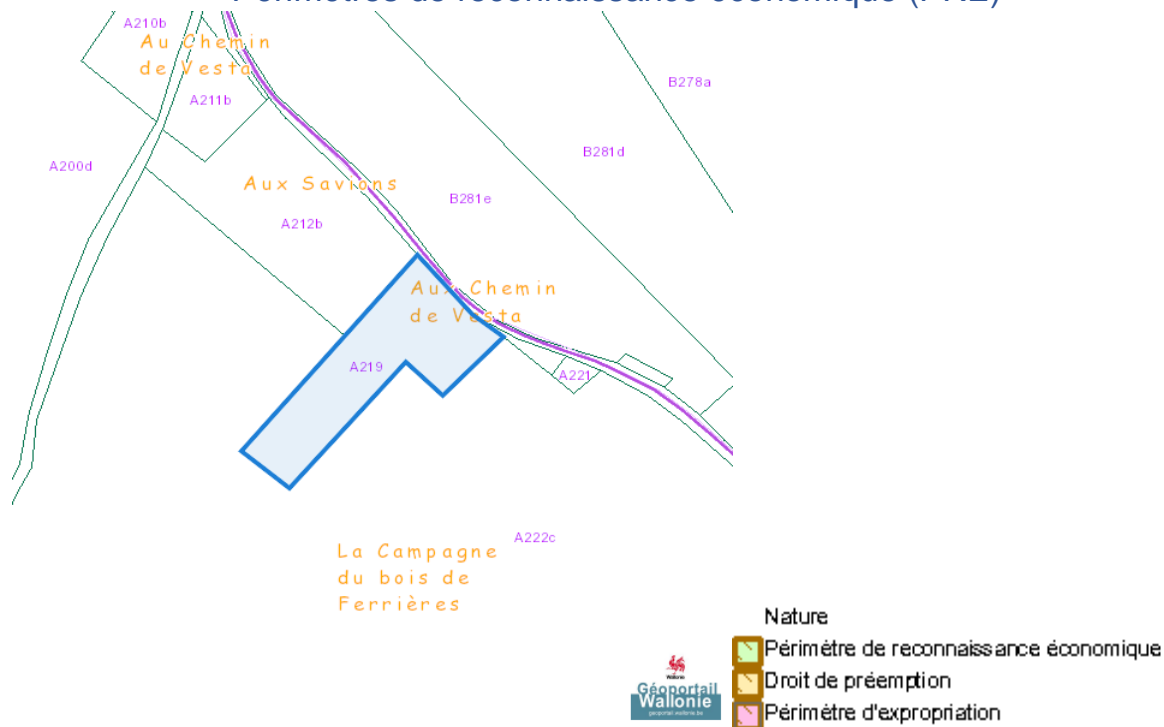


lieu-dit «Chem de Vesta», 4217 Lavoir

### Périmètres de remembrement urbain (PRU)

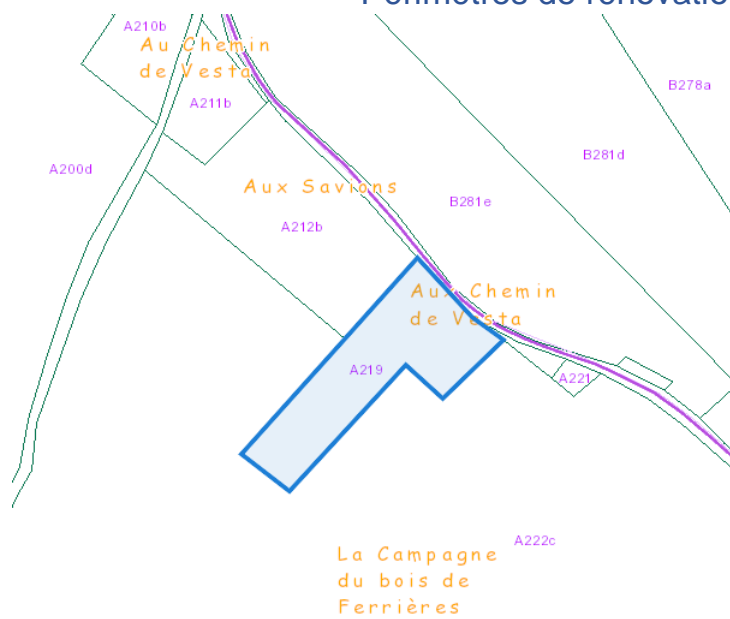


### Périmètres de reconnaissance économique (PRE)

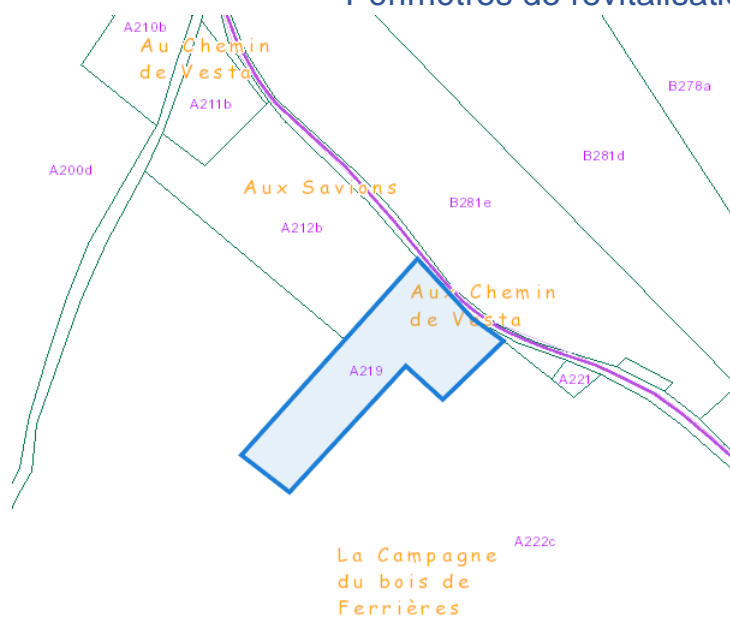


lieu-dit «Chem de Vesta», 4217 Lavoir

### Périmètres de rénovation urbaine



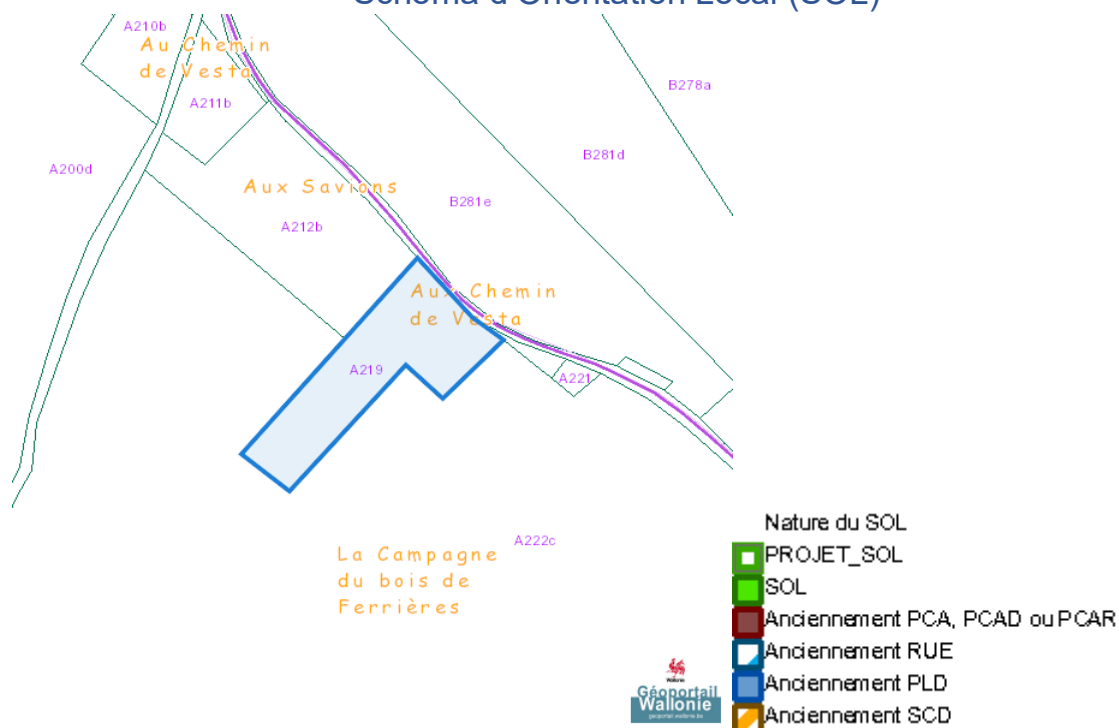
### Périmètres de revitalisation urbaine



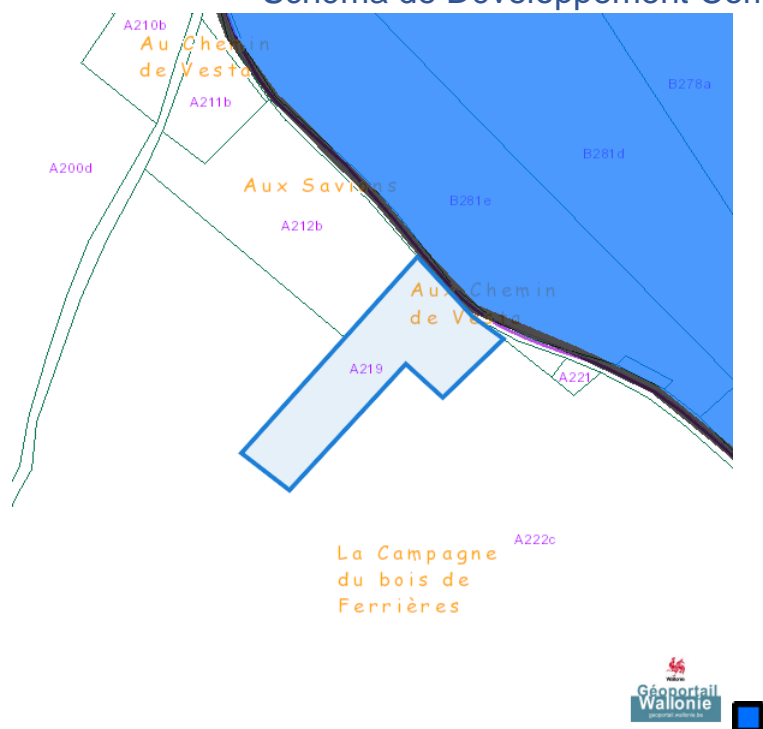
Dossier: 2023-1509/001

lieu-dit «Chem de Vesta», 4217 Lavoir

### Schéma d'Orientation Local (SOL)

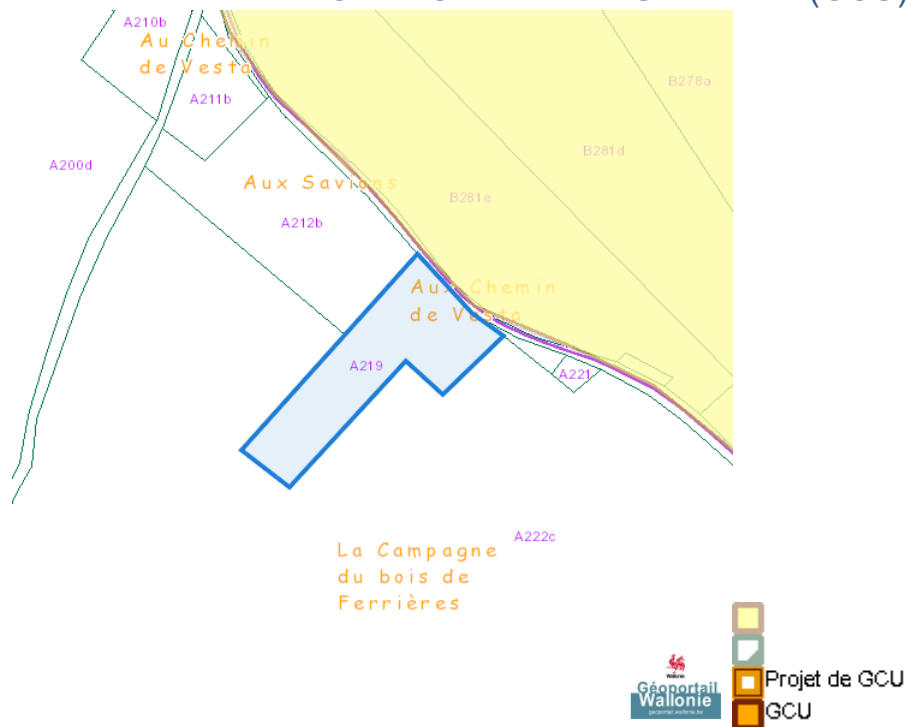


### Schéma de Développement Communal (SDC)

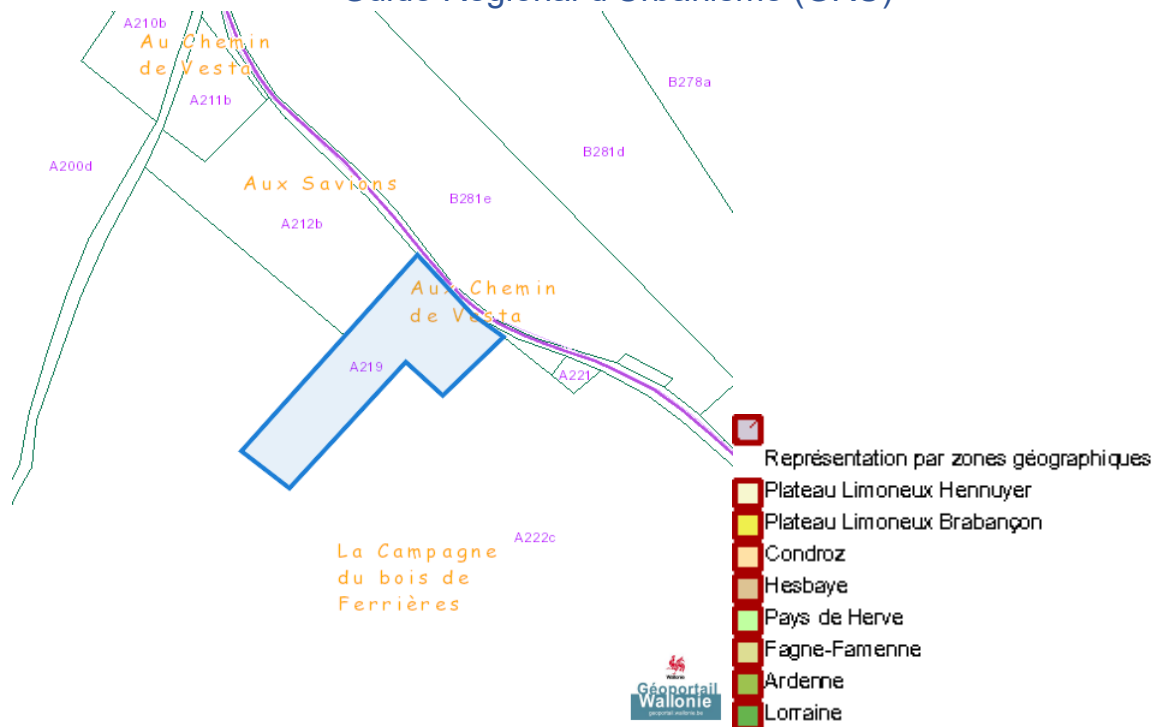


lieu-dit «Chem de Vesta», 4217 Lavoir

### Guide Communal d'Urbanisme (GCU)



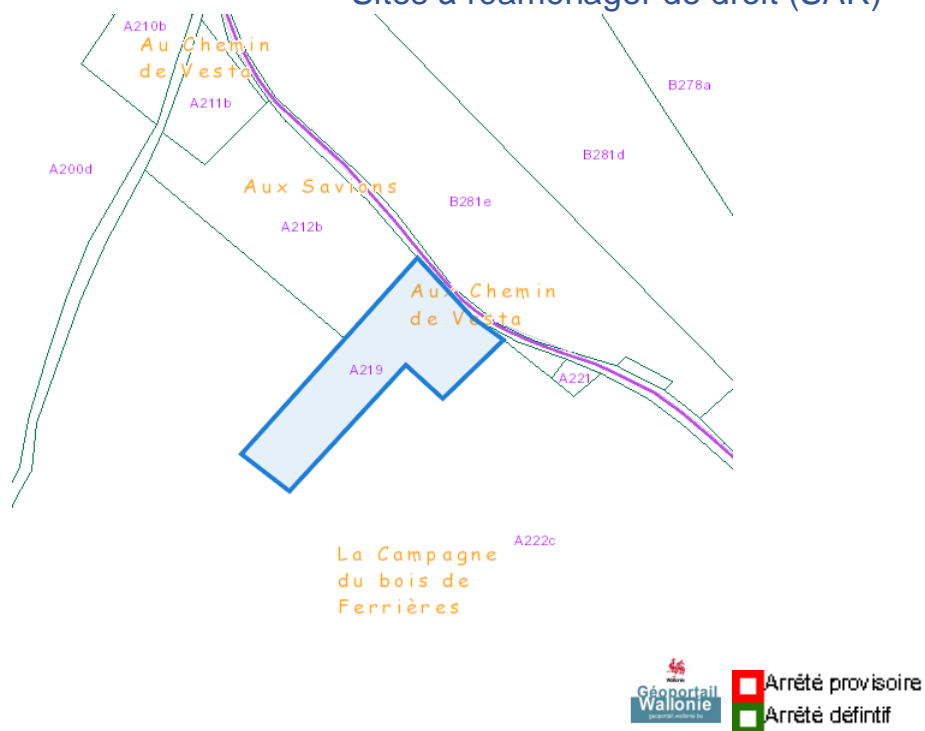
### Guide Régional d'Urbanisme (GRU)



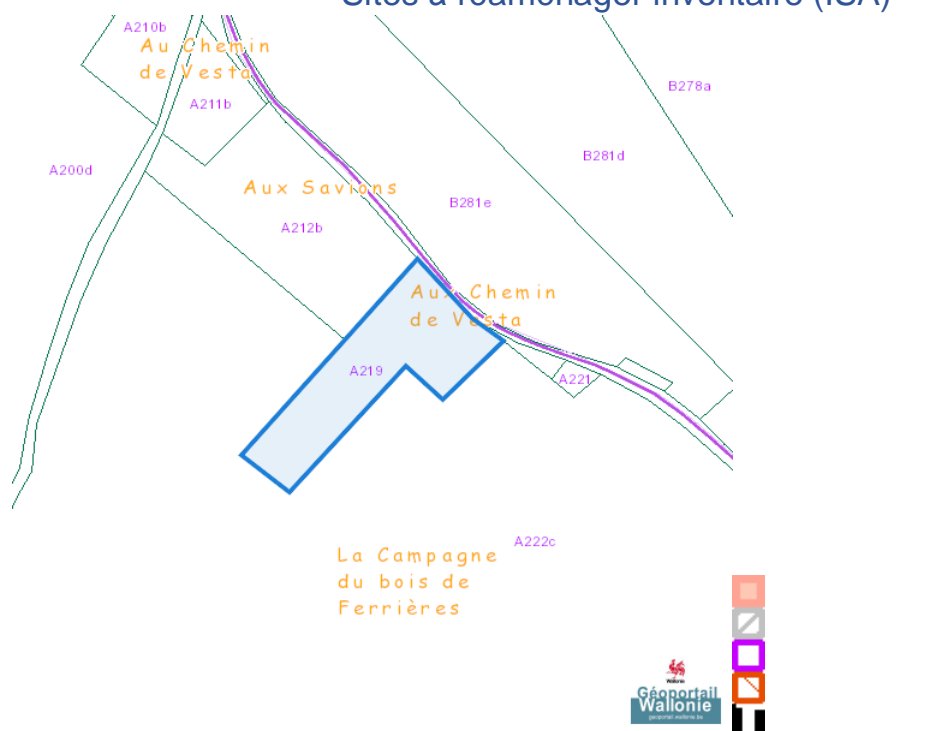
Dossier: 2023-1509/001

lieu-dit «Chem de Vesta», 4217 Lavoir

### Sites à réaménager de droit (SAR)

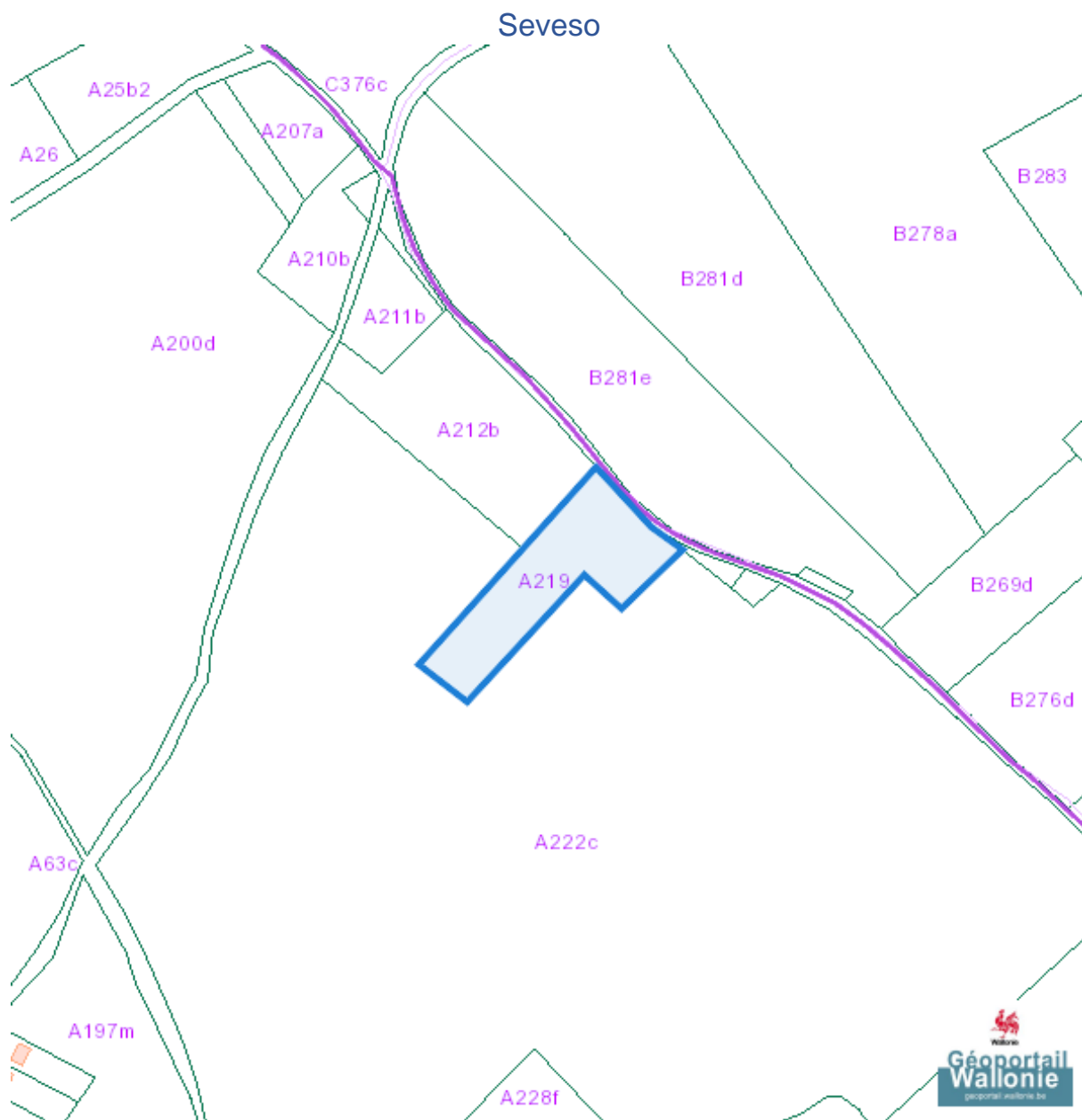











### Sites à réaménager inventaire (ISA)



Dossier: 2023-1509/001

lieu-dit «Chem de Vesta», 4217 Lavoir



-  Zone vulnérable basées sur un risque de probabilité d'effets dangereux supérieure à E-5 et sur une distance de 100m autour du site SEVESO
-  Zone vulnérable basées sur un risque de probabilité d'effets dangereux comprise entre E-5 et E-6 et sur une distance de 200m autour du site SEVESO
-  Zone vulnérable basées sur une courbe provisoire de risque et sur une distance de 200m autour du site SEVESO
-  Seuil SEVESO
-  Petits seuils SEVESO
-  Grands seuils SEVESO
-  Seuil SEVESO
-  Petits seuils SEVESO
-  Grands seuils SEVESO

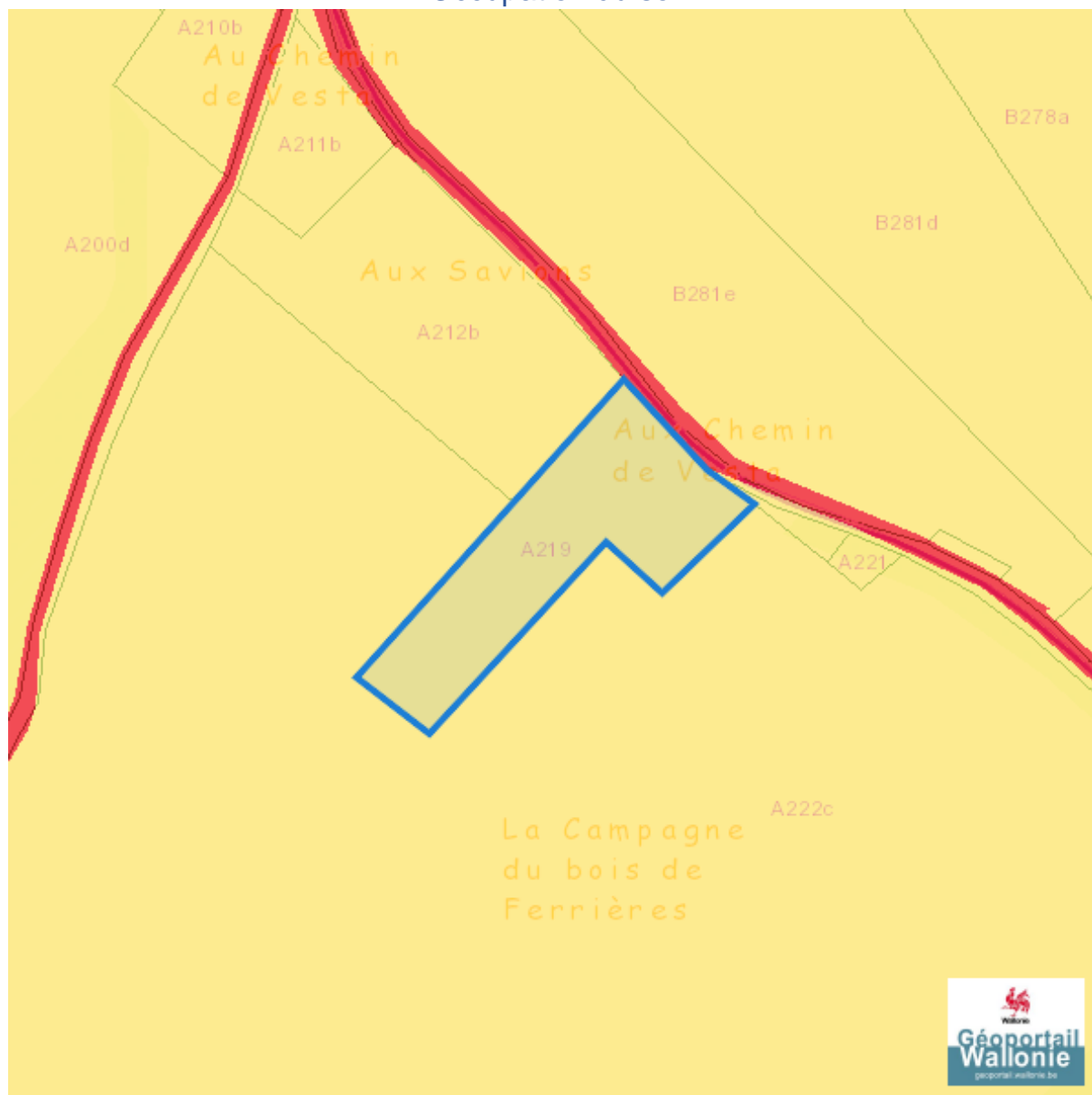
Dossier: 2023-1509/001

---

*Sol et sous-sol*

---

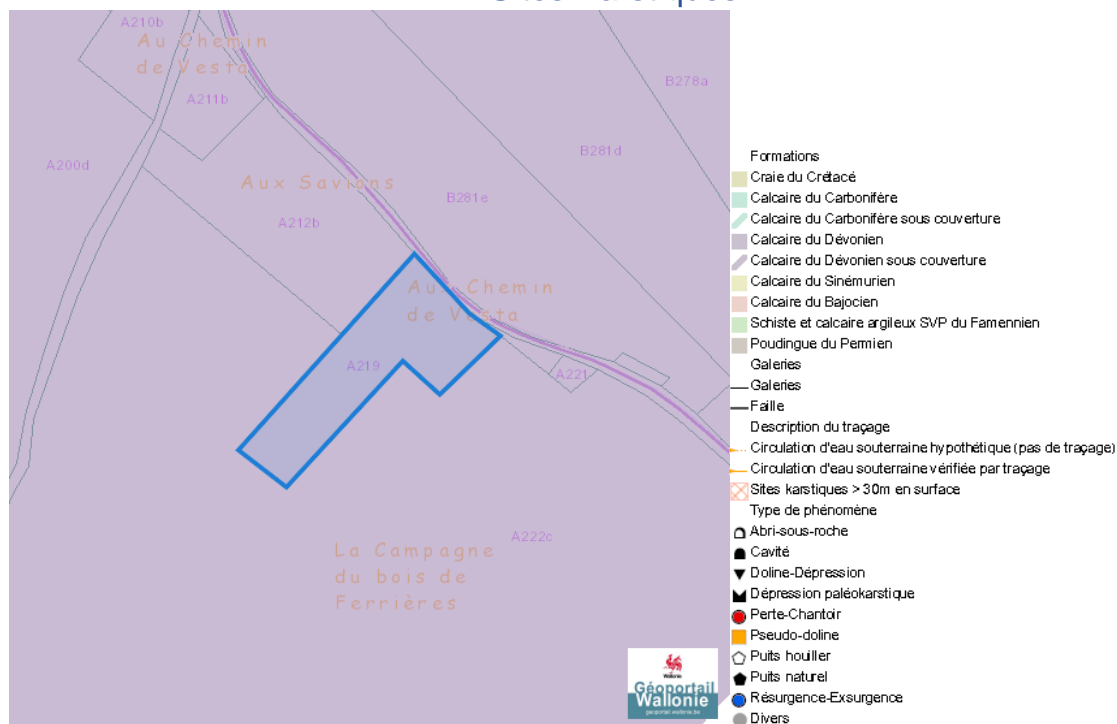
## Occupation du sol



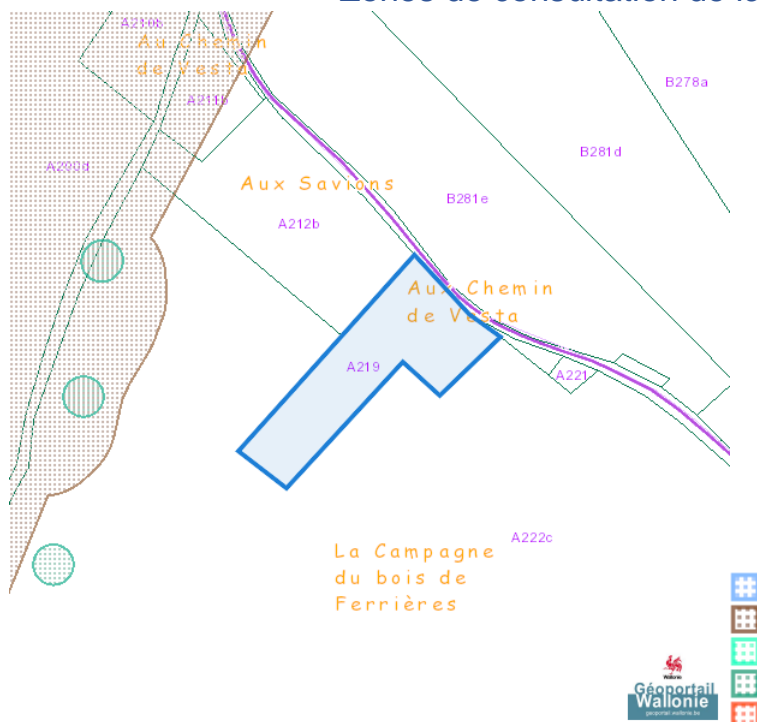


lieu-dit «Chem de Vesta», 4217 Lavoir

## Sites Karstiques

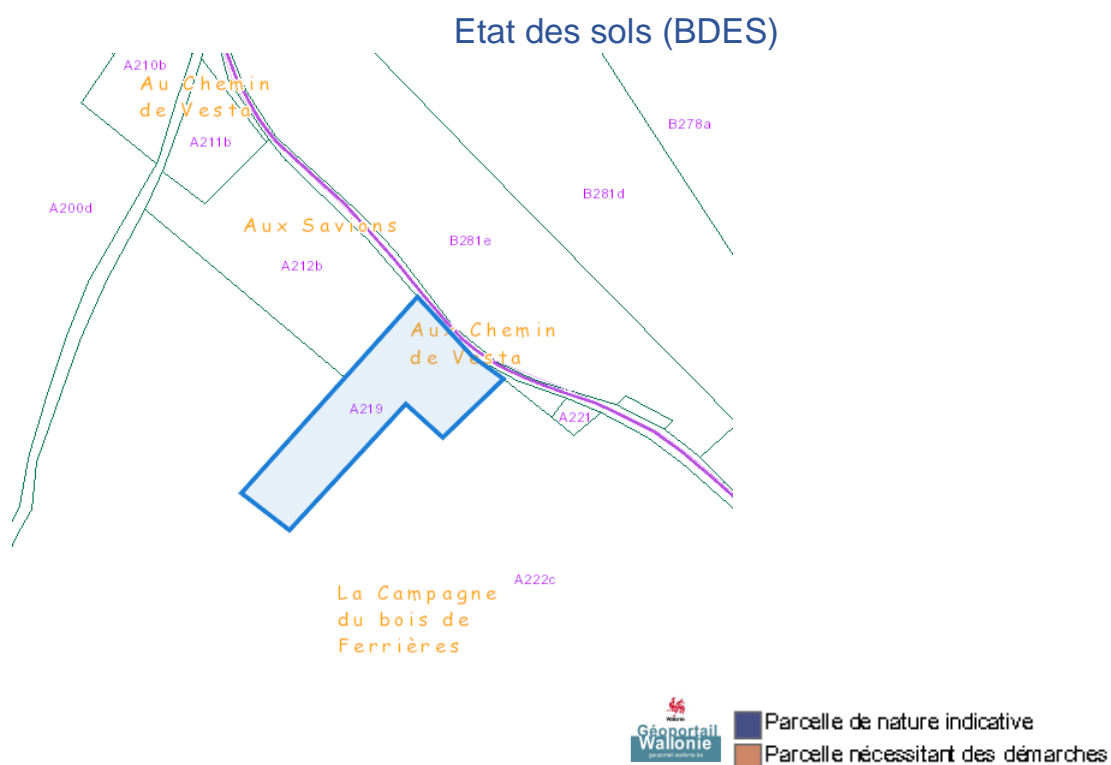


## Zones de consultation de la DRIGM



Dossier: 2023-1509/001

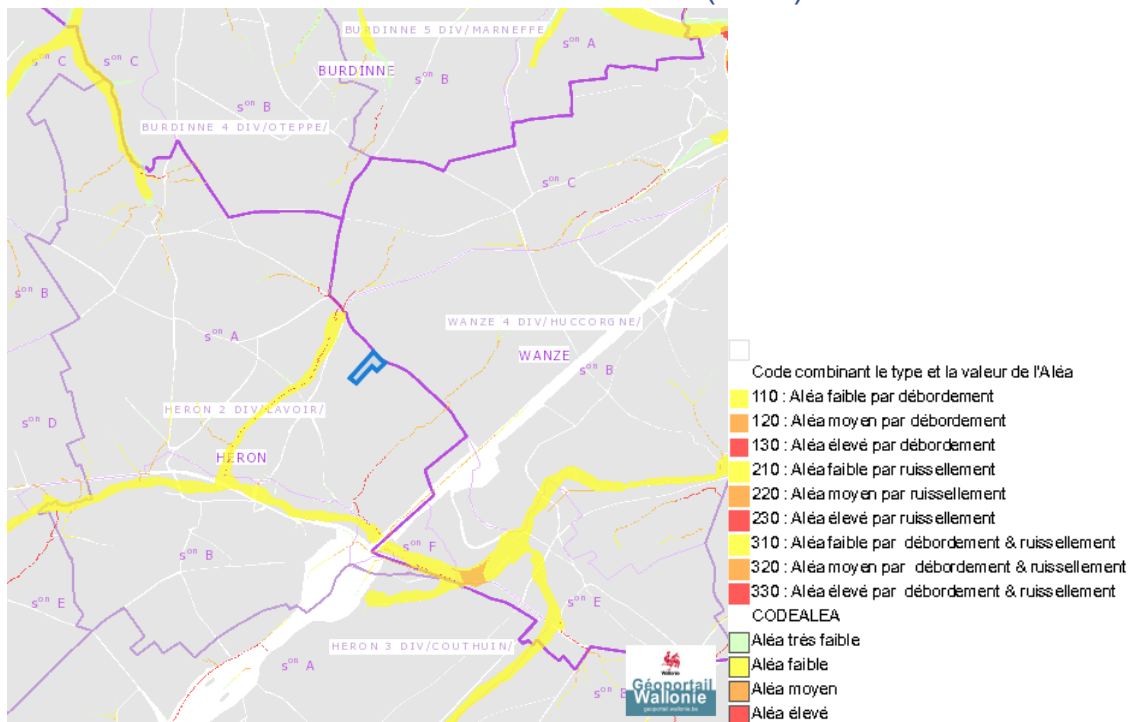
lieu-dit «Chem de Vesta», 4217 Lavoir



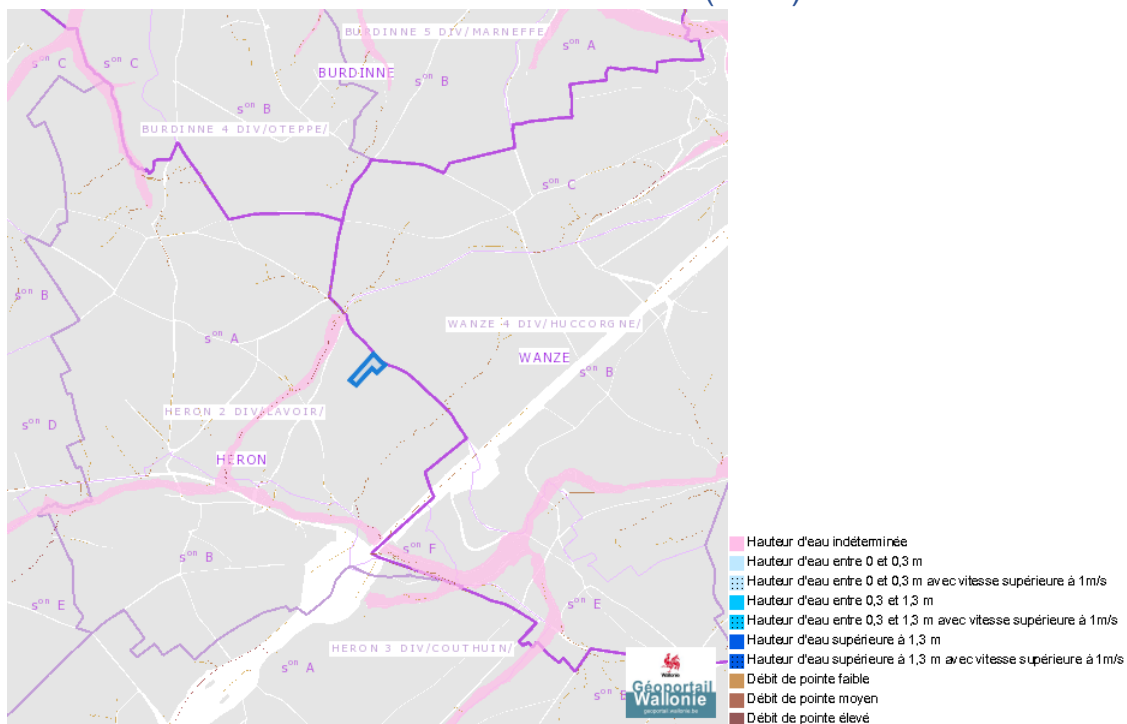
Dossier: 2023-1509/001

Eau

Alea d' inondation (2016)

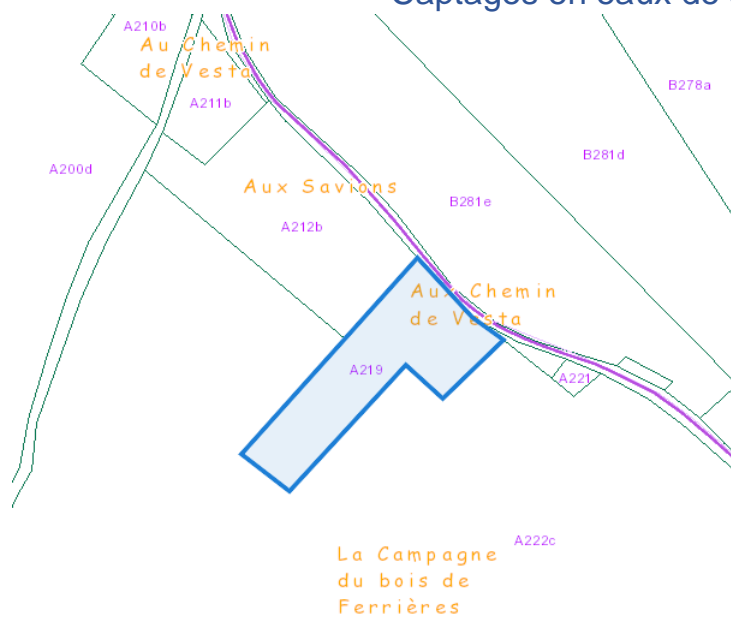


Zones inondables (2016)



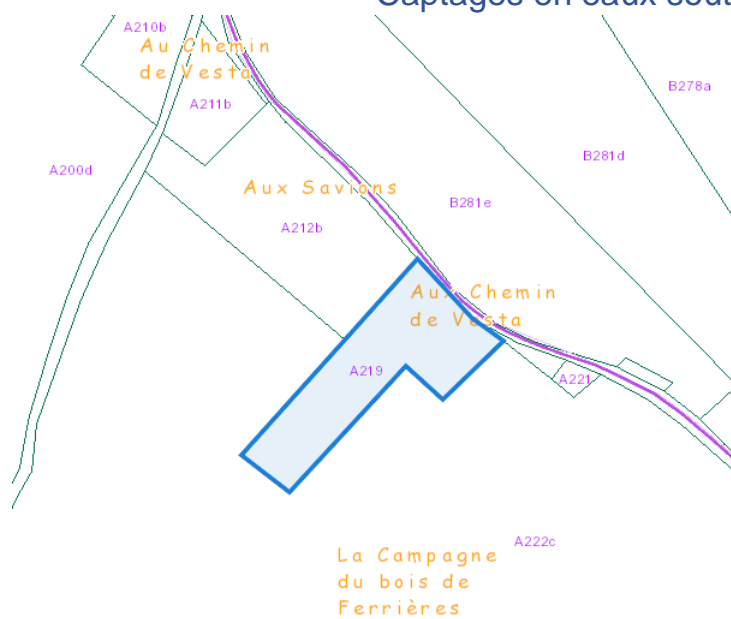
lieu-dit «Chem de Vesta», 4217 Lavoir

### Captages en eaux de surface



★ Captages pour lesquels il n'existe pas de zone de prévention

### Captages en eaux souterraines

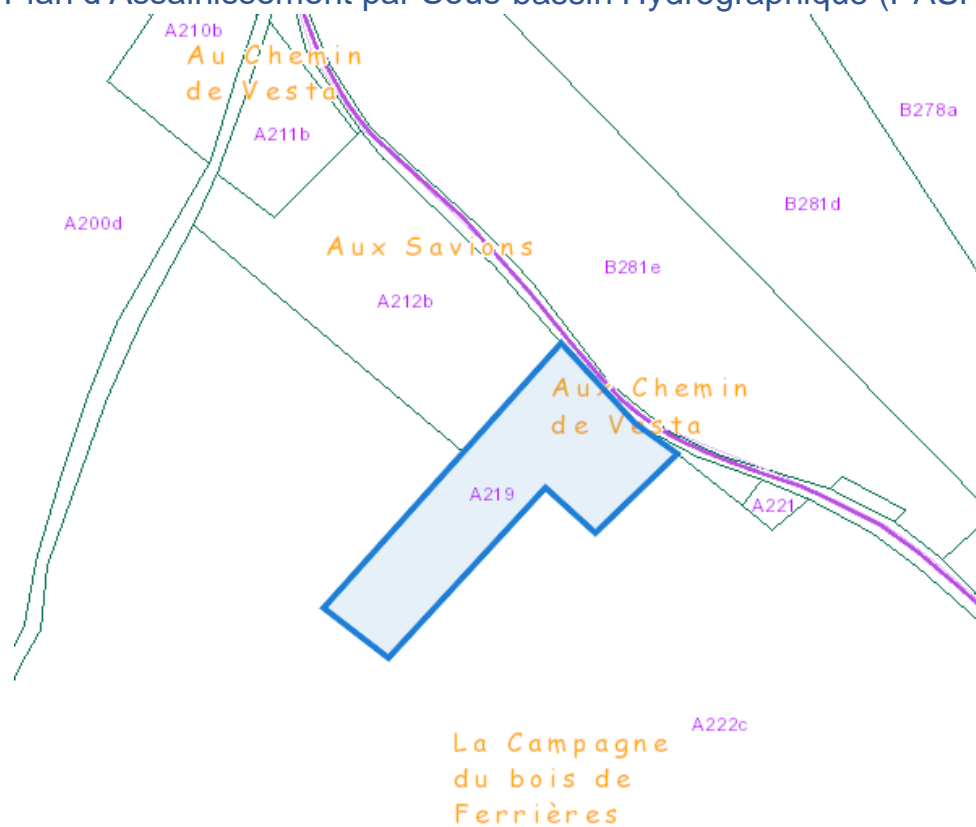


- ▲ Captages pour lesquels il existe une zone de prévention arrêtée
- ▲ Captages pour lesquels il existe une zone de prévention forfaitaire
- ▲ Captages pour lesquels il n'existe pas de zone de prévention

Dossier: 2023-1509/001






lieu-dit «Chem de Vesta», 4217 Lavoir

## Plan d'Assainissement par Sous-bassin Hydrographique (PASH)

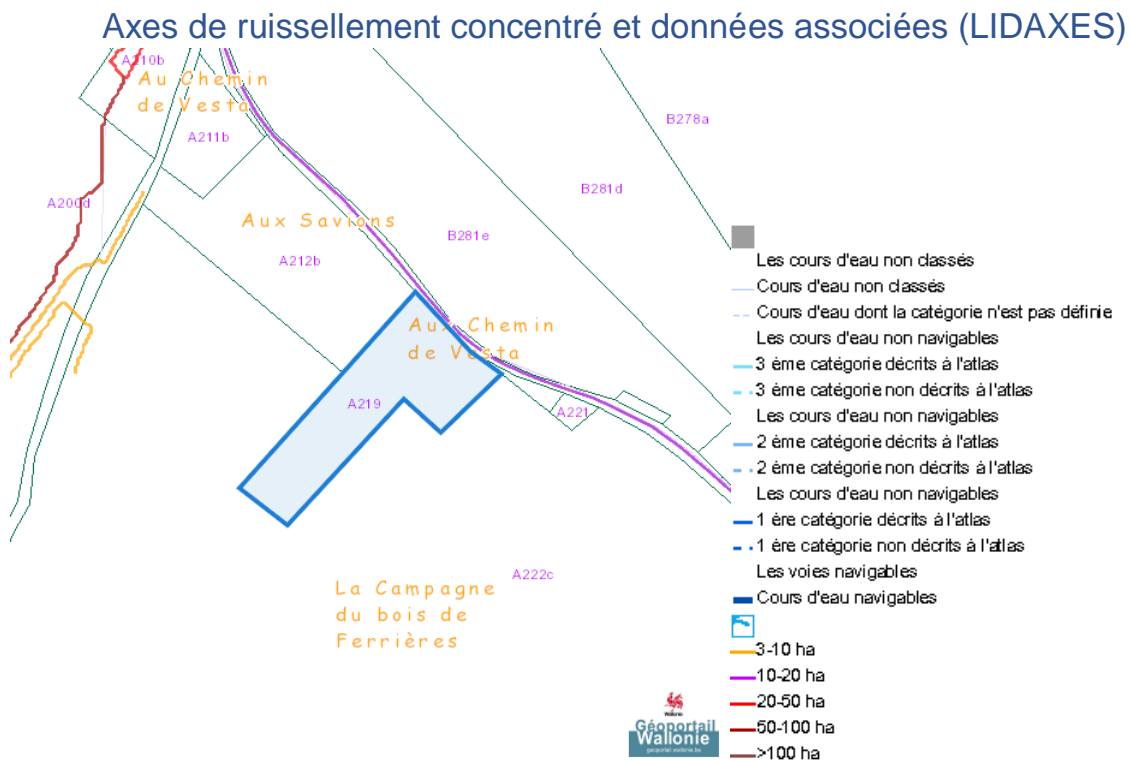


Dossier: 2023-1509/001

## lieu-dit «Chem de Vesta», 4217 Lavoir

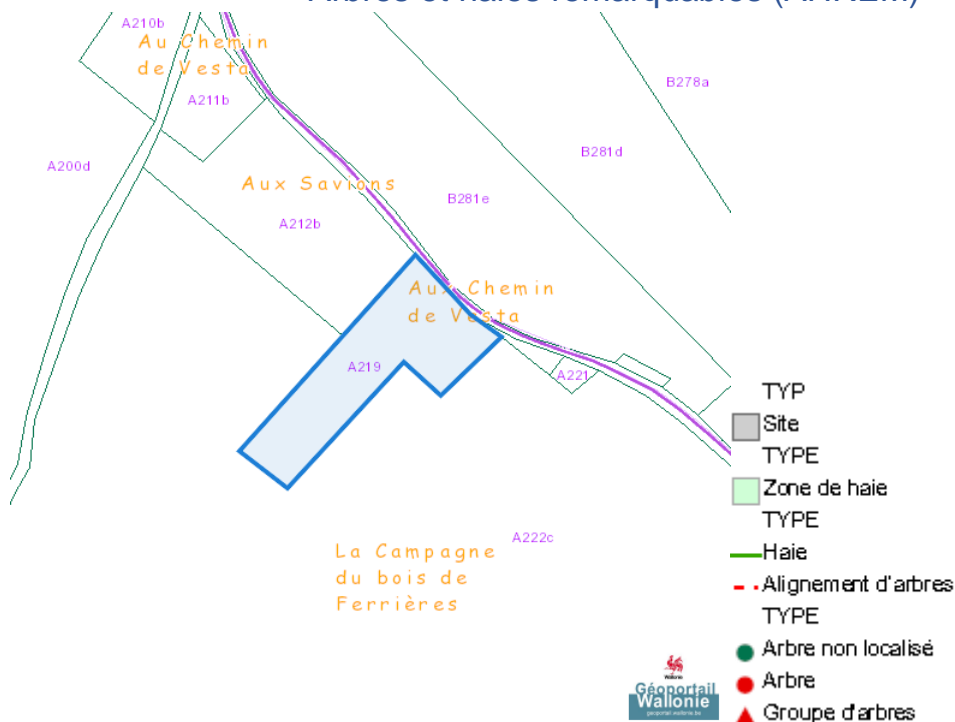
- Assainissement collectif
  -  Collectif
  -  Collectif hors zone urbanisable
- Assainissement autonome
  -  Autonome
- Assainissement transitoire
  -  Transitoire
- Collecteurs gravitaires
  -  Collecteur gravitaire - Existant (localisation vérifiée)
  -  Collecteur gravitaire - Existant (schématique, localisation à vérifier)
  -  Collecteur gravitaire - En construction
  -  Collecteur gravitaire - A l'étude
- Collecteurs sous pression
  -  Collecteur sous-pression - Existant (localisation vérifiée)
  -  Collecteur sous-pression - Existant (schématique, localisation à vérifier)
  -  Collecteur sous-pression - En construction
  -  Collecteur sous-pression - A l'étude
- Type de système
  -  Strictement eaux usées
  -  Strictement eaux claires
- Unitaire (eaux usées et claires)
  - Egout gravitaire
    -  Egout gravitaire - Existant (localisation vérifiée)
    -  Egout gravitaire - Existant (schématique, localisation à vérifier)
    -  Egout gravitaire - En construction
    -  Egout gravitaire - A l'étude
    -  Egout gravitaire - Existence à vérifier auprès de la commune
  - Egout sous pression
    -  Egout sous pression - Existant (localisation vérifiée)
    -  Egout sous pression - Existant (schématique, localisation à vérifier)
    -  Egout sous pression - En construction
    -  Egout sous pression - A l'étude
    -  Egout sous pression - Existence à vérifier auprès de la commune
- Pompage
  -  Existant
  -  En construction
  -  A l'étude
- Publiques
  -  Existant
  -  En construction
  -  A l'étude
  -  A déclasser
  -  Hors Wallonie

lieu-dit «Chem de Vesta», 4217 Lavoir

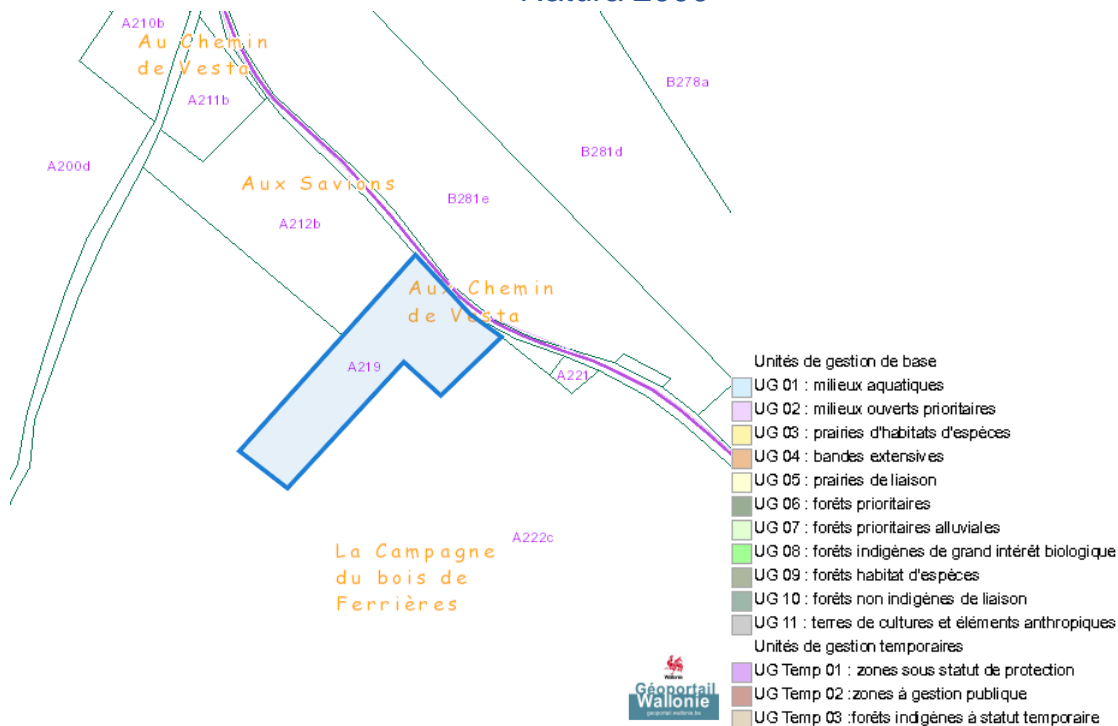


Nature

Arbres et haies remarquables (AHREM)



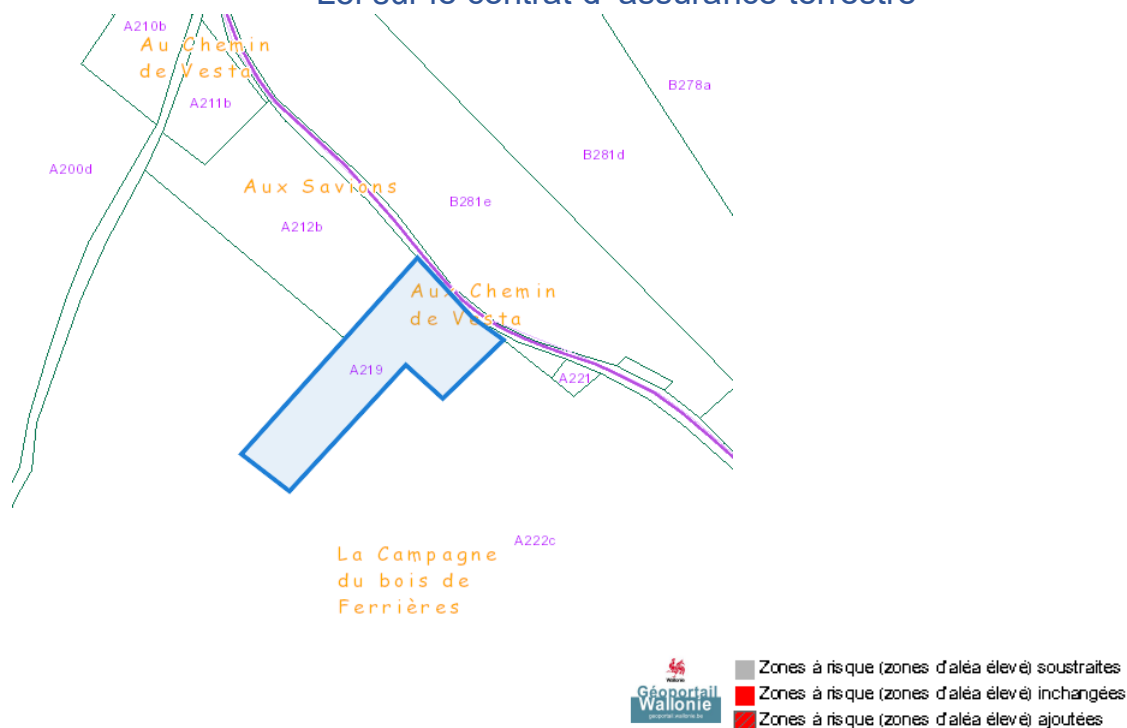
Natura 2000



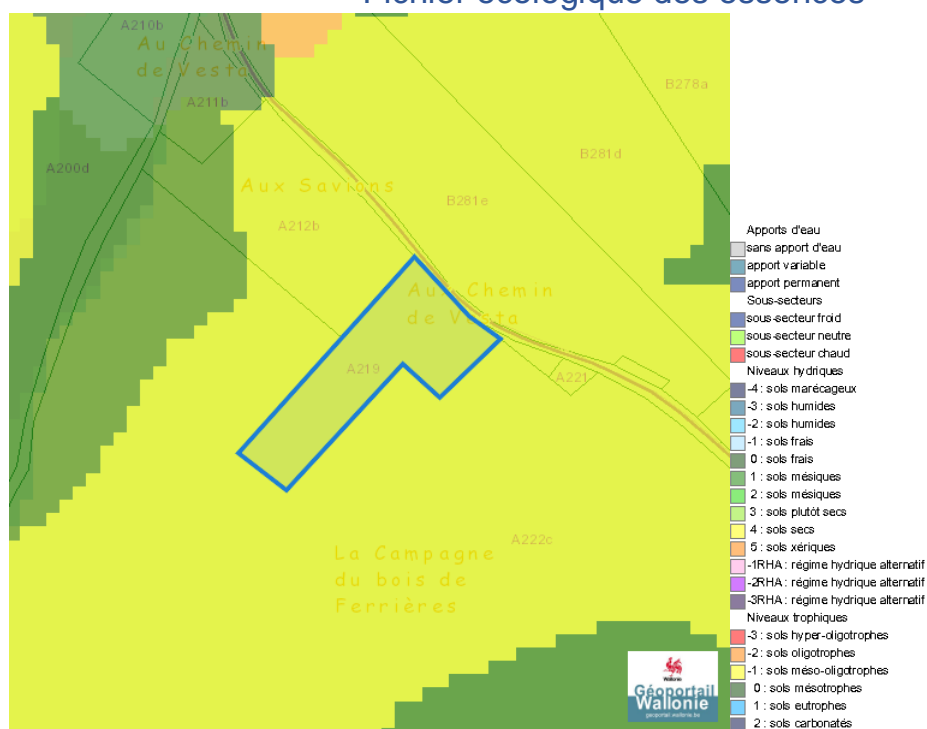


lieu-dit «Chem de Vesta», 4217 Lavoir

### Loi sur le contrat d'assurance terrestre



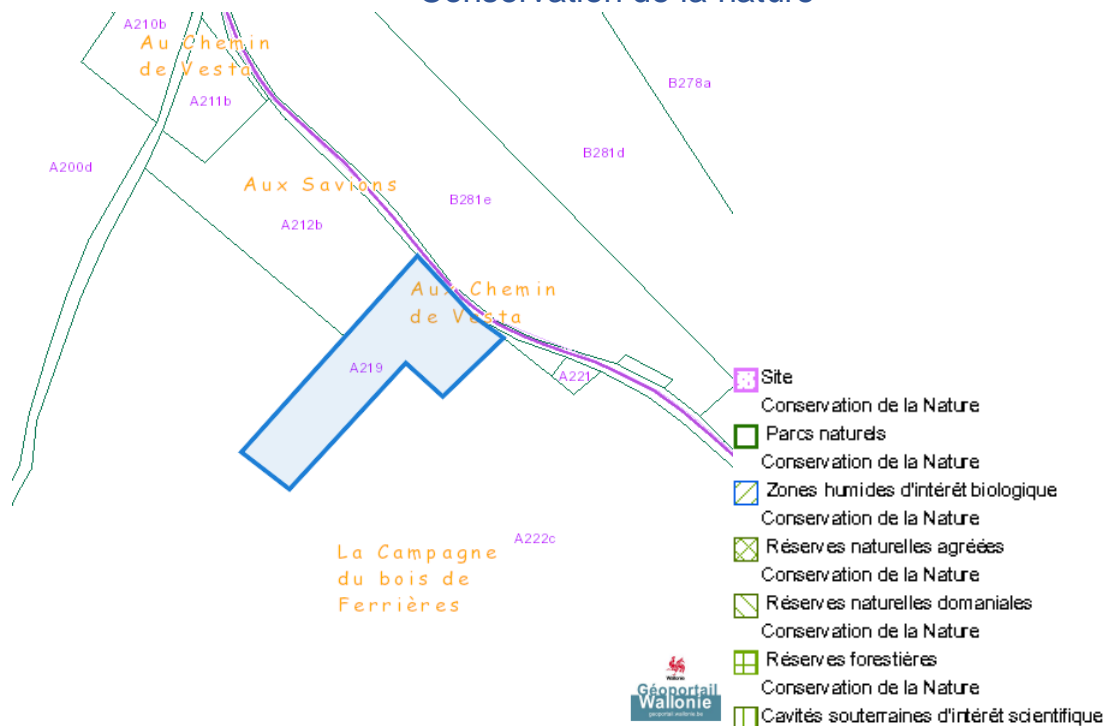
### Fichier écologique des essences



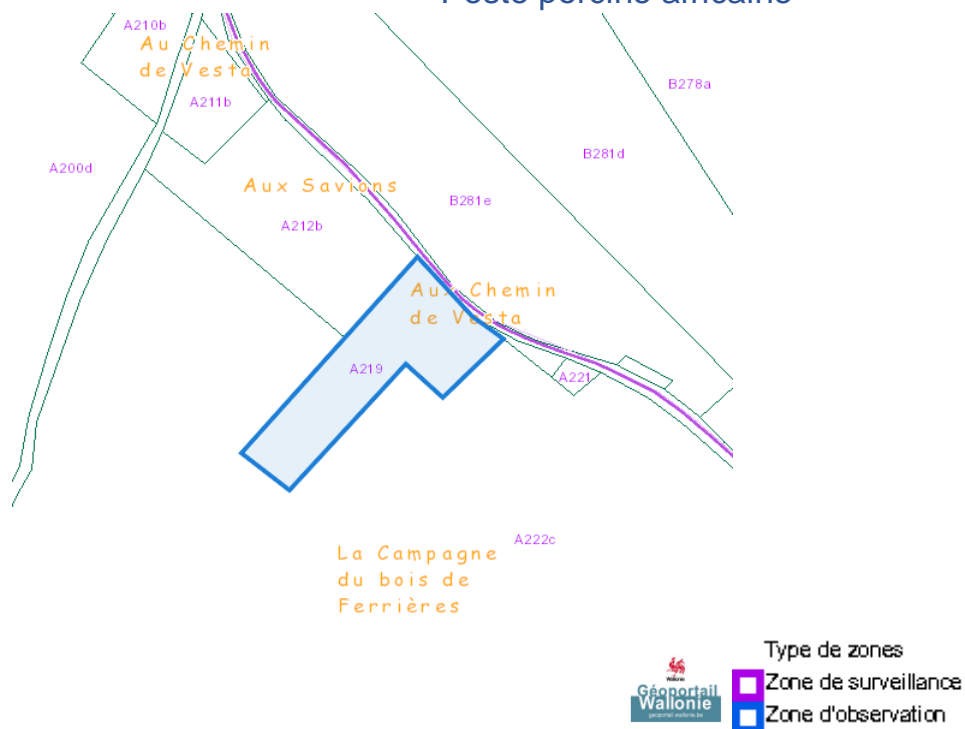
Dossier: 2023-1509/001

lieu-dit «Chem de Vesta», 4217 Lavoir

### Conservation de la nature

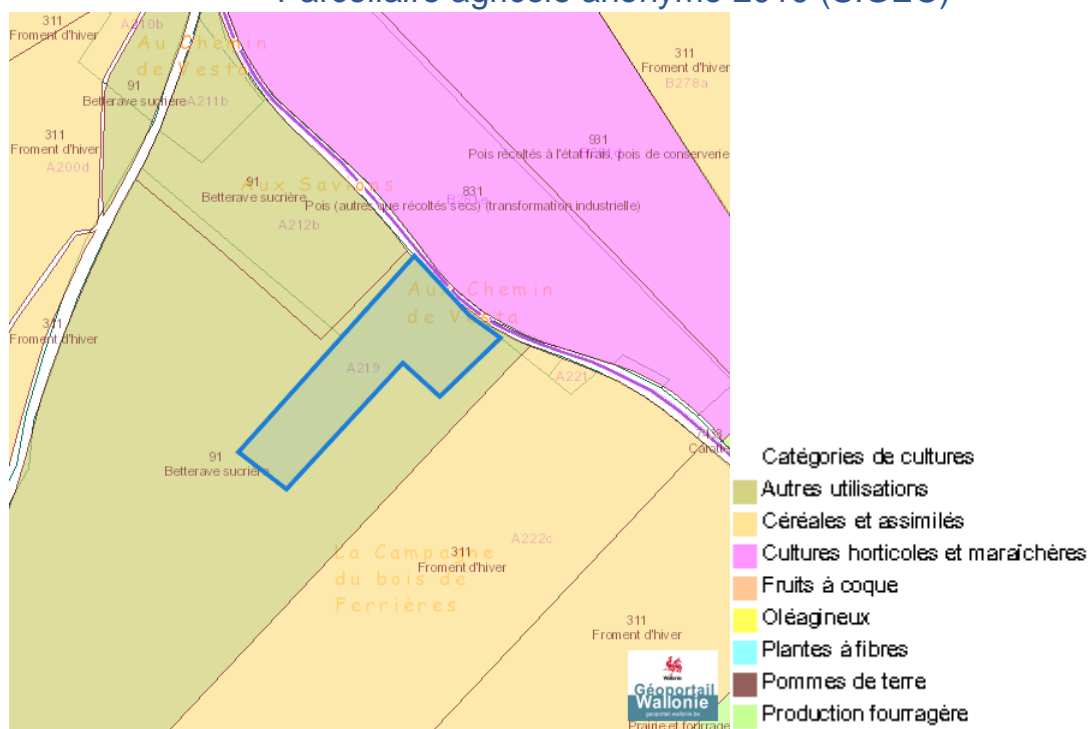


### Peste porcine africaine

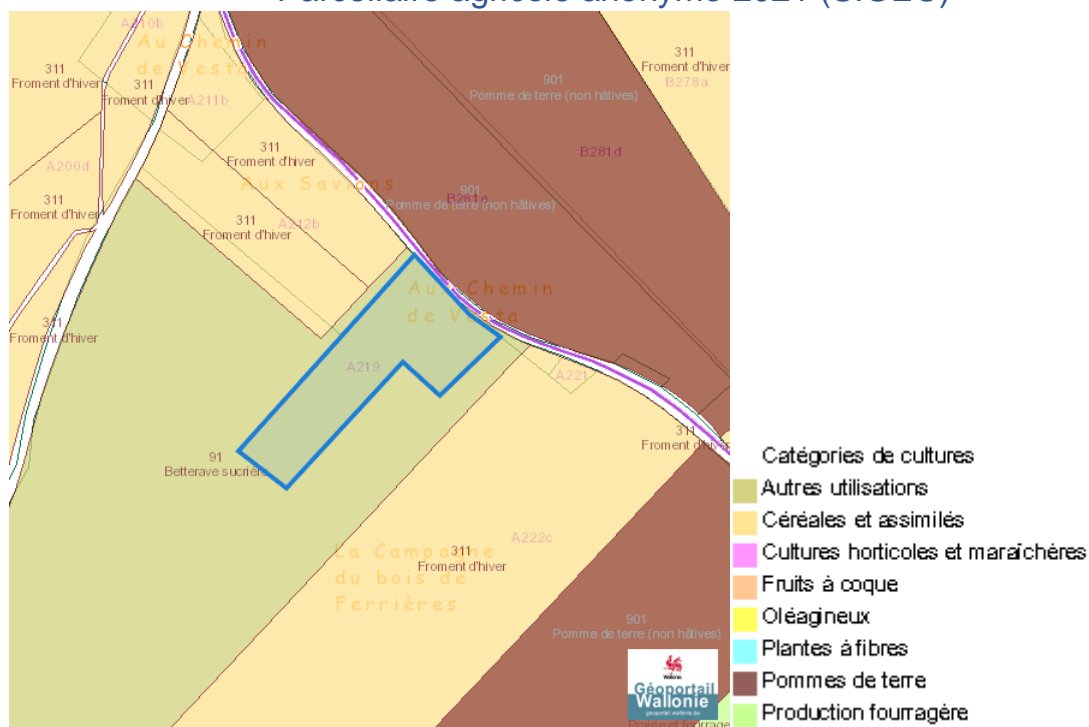


lieu-dit «Chem de Vesta», 4217 Lavoir

### Parcellaire agricole anonyme 2019 (SIGEC)



### Parcellaire agricole anonyme 2021 (SIGEC)



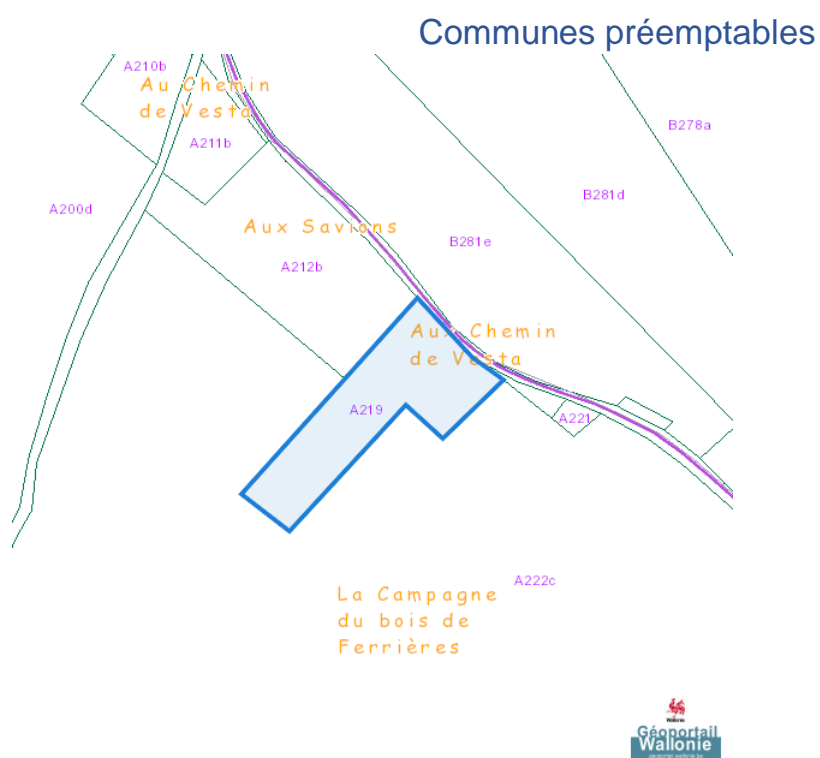
Dossier: 2023-1509/001

lieu-dit «Chem de Vesta», 4217 Lavoir

---

*Droit de préemption*

---



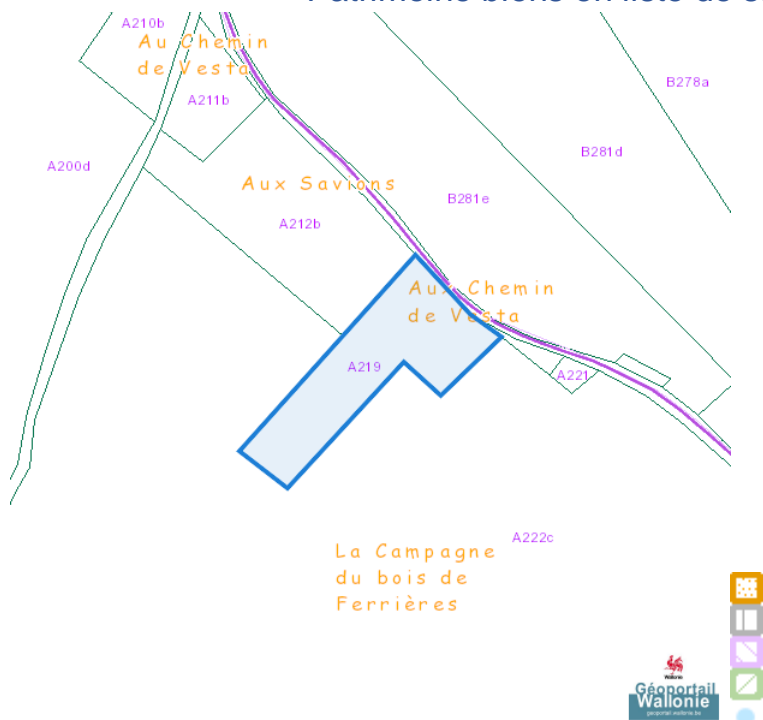
**Préemption, Service extérieur**

- Droit de préemption, Service extérieur de Mons
- Droit de préemption, Service extérieur de Libramont
- Droit de préemption, Service extérieur de Huy
- Pas de droit de préemption

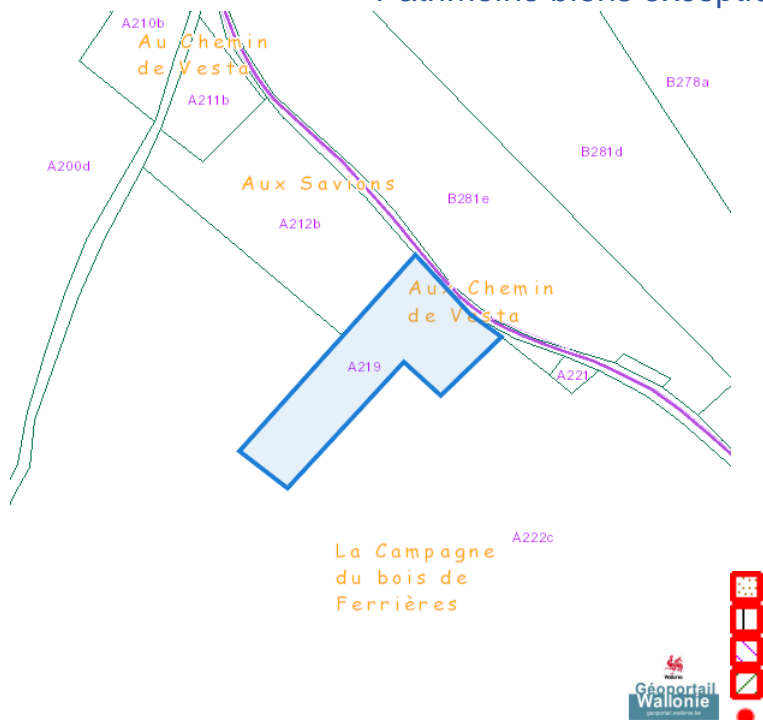
Dossier: 2023-1509/001

Patrimoine immobilier

Patrimoine biens en liste de sauvegarde

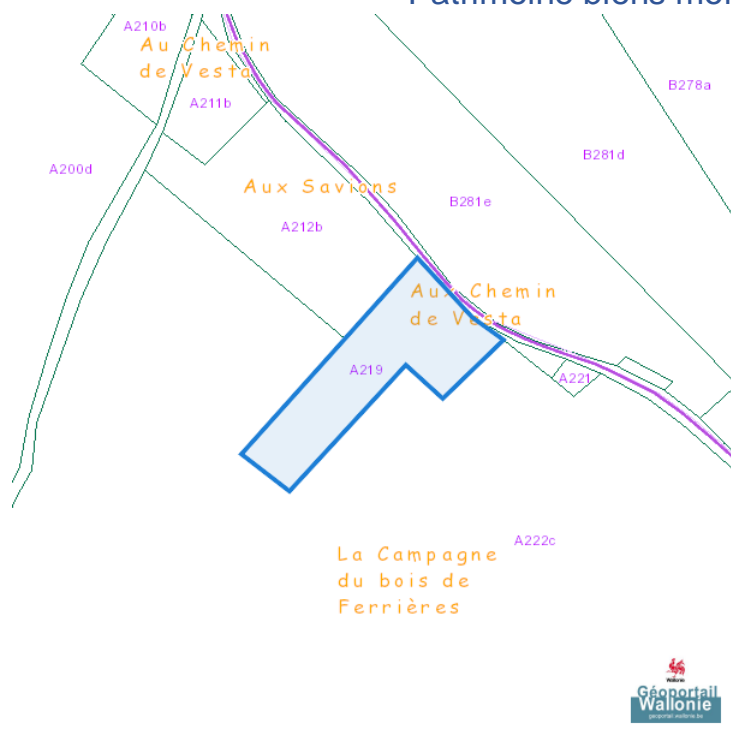


Patrimoine biens exceptionnels

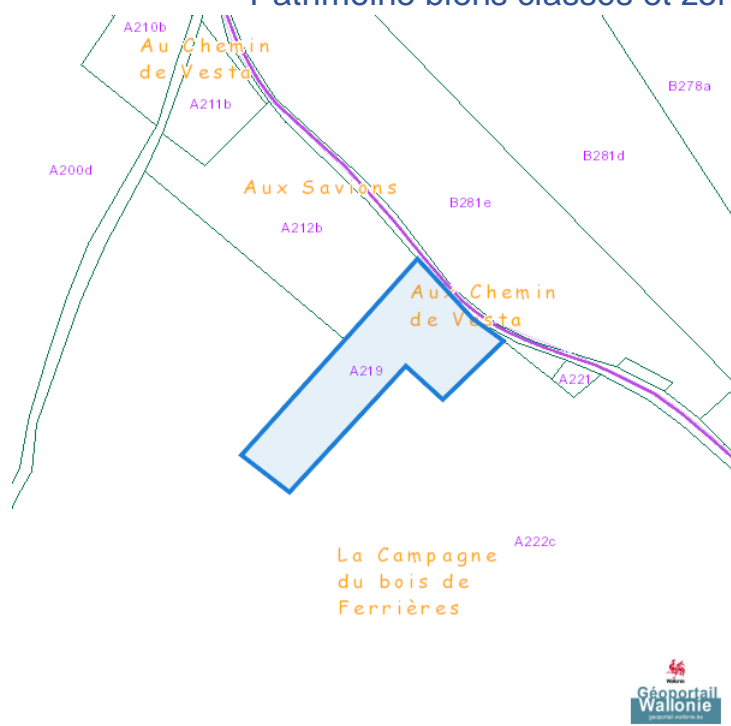


lieu-dit «Chem de Vesta», 4217 Lavoir

### Patrimoine biens mondiaux



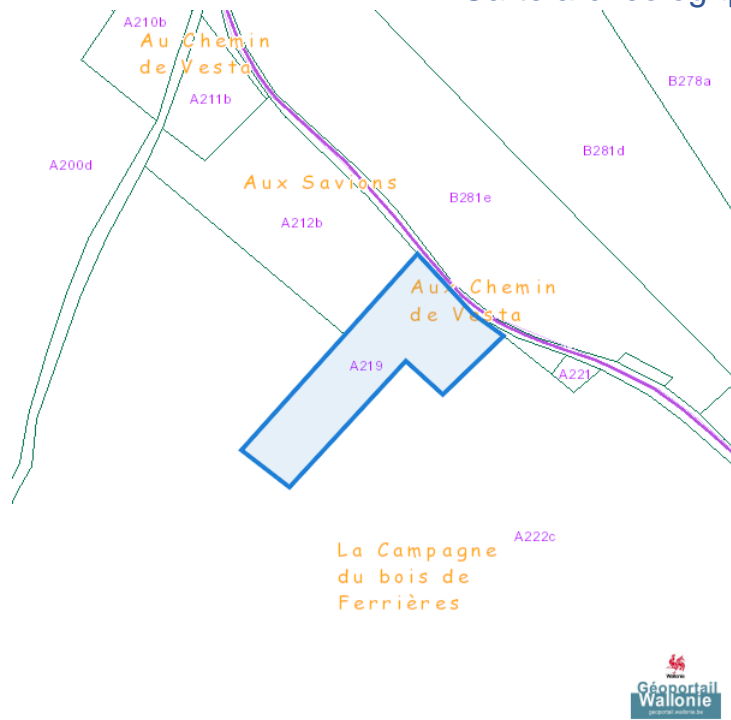
### Patrimoine biens classés et zones de protection



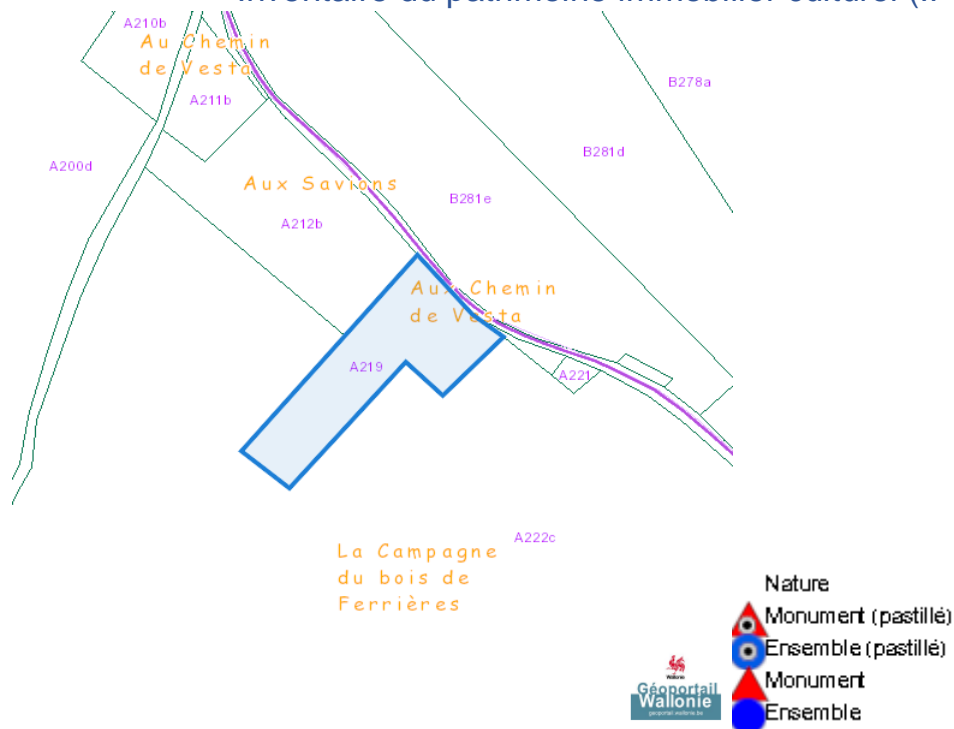
Dossier: 2023-1509/001

lieu-dit «Chem de Vesta», 4217 Lavoir

### Carte archéologique



### Inventaire du patrimoine immobilier culturel (IPIC)



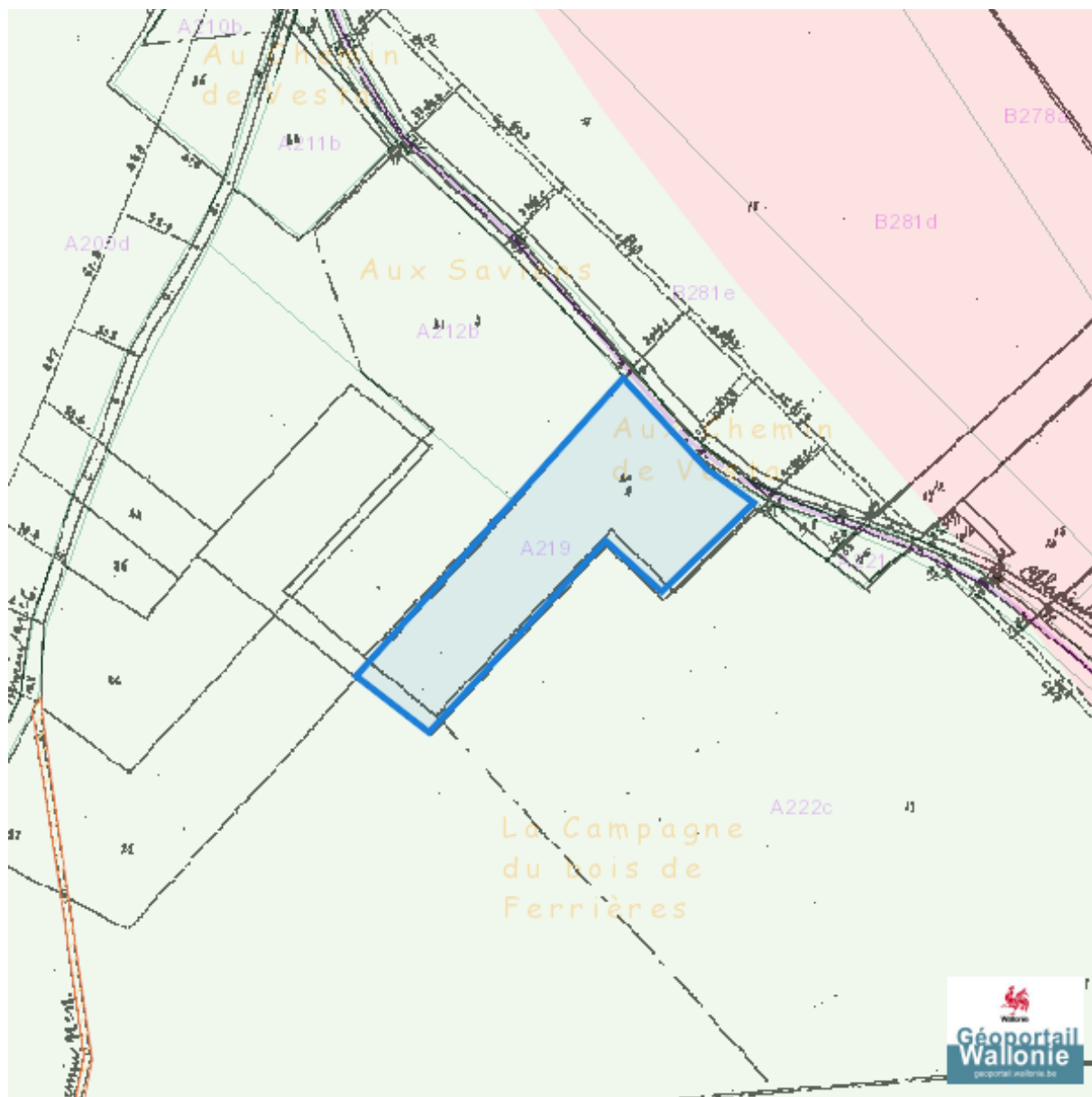
Dossier: 2023-1509/001

---

*Cartes historiques*

---

## Atlas des voiries vicinales





## Autres cartes

