

# DC à la carte



---

*Envoz, 4218 Couthuin*  
*61015B0405/00K002*  
*Envoz, 4218 Couthuin*  
*61015B0405/00T000*

---

Lieu  
Environs  
Cadastre  
Plan régional  
Amenagement du territoire  
Sol et sous-sol  
Eau  
Nature  
Droit de préemption  
Patrimoine immobilier  
Cartes historiques  
Autres cartes

Envoz, 4218 Couthuin  
Envoz, 4218 Couthuin

---

*Lieu*

---



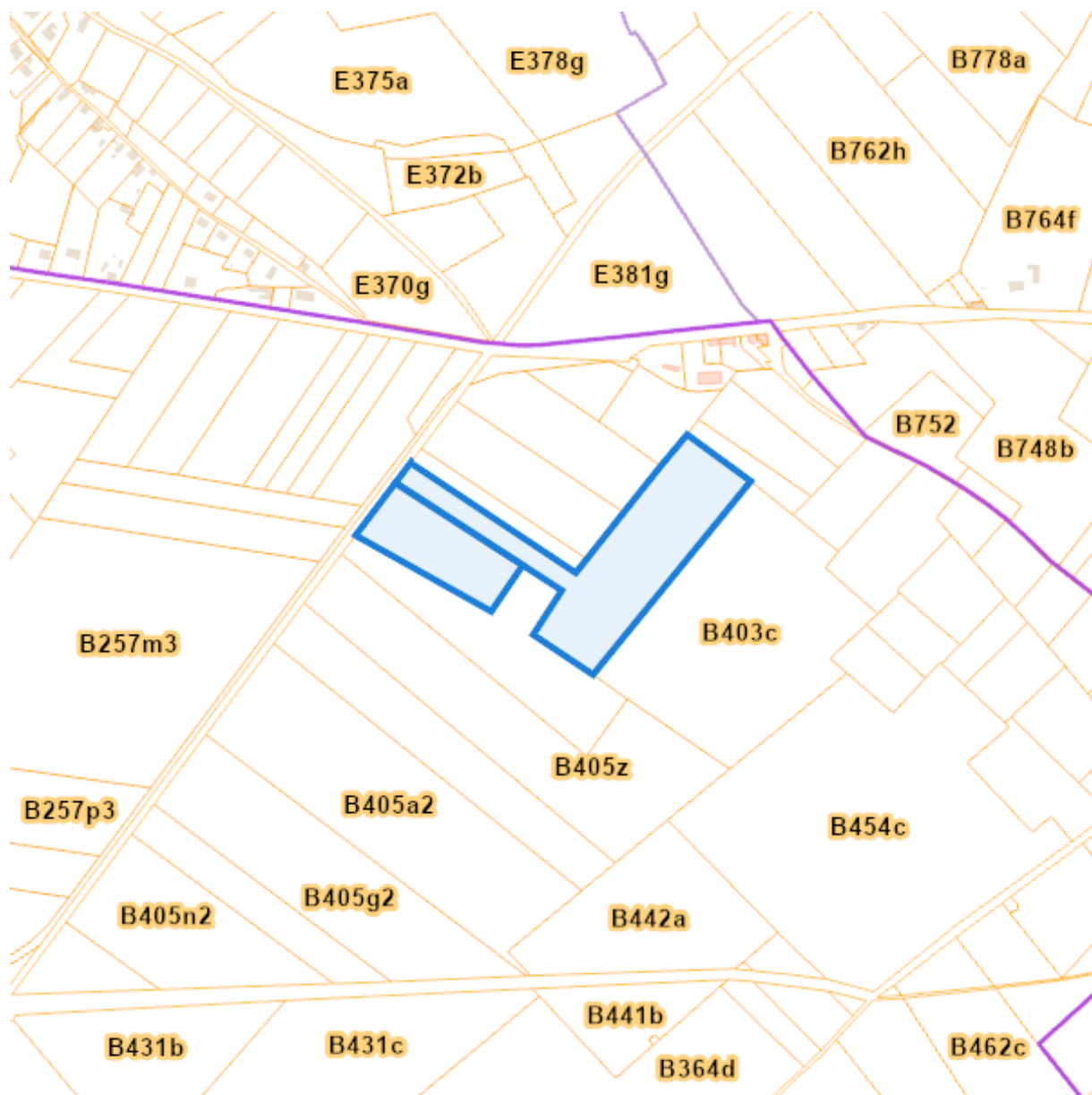
Dossier: 2024-1156/001

Envoz, 4218 Couthuin  
Envoz, 4218 Couthuin

---

*Environs*

---



Dossier: 2024-1156/001

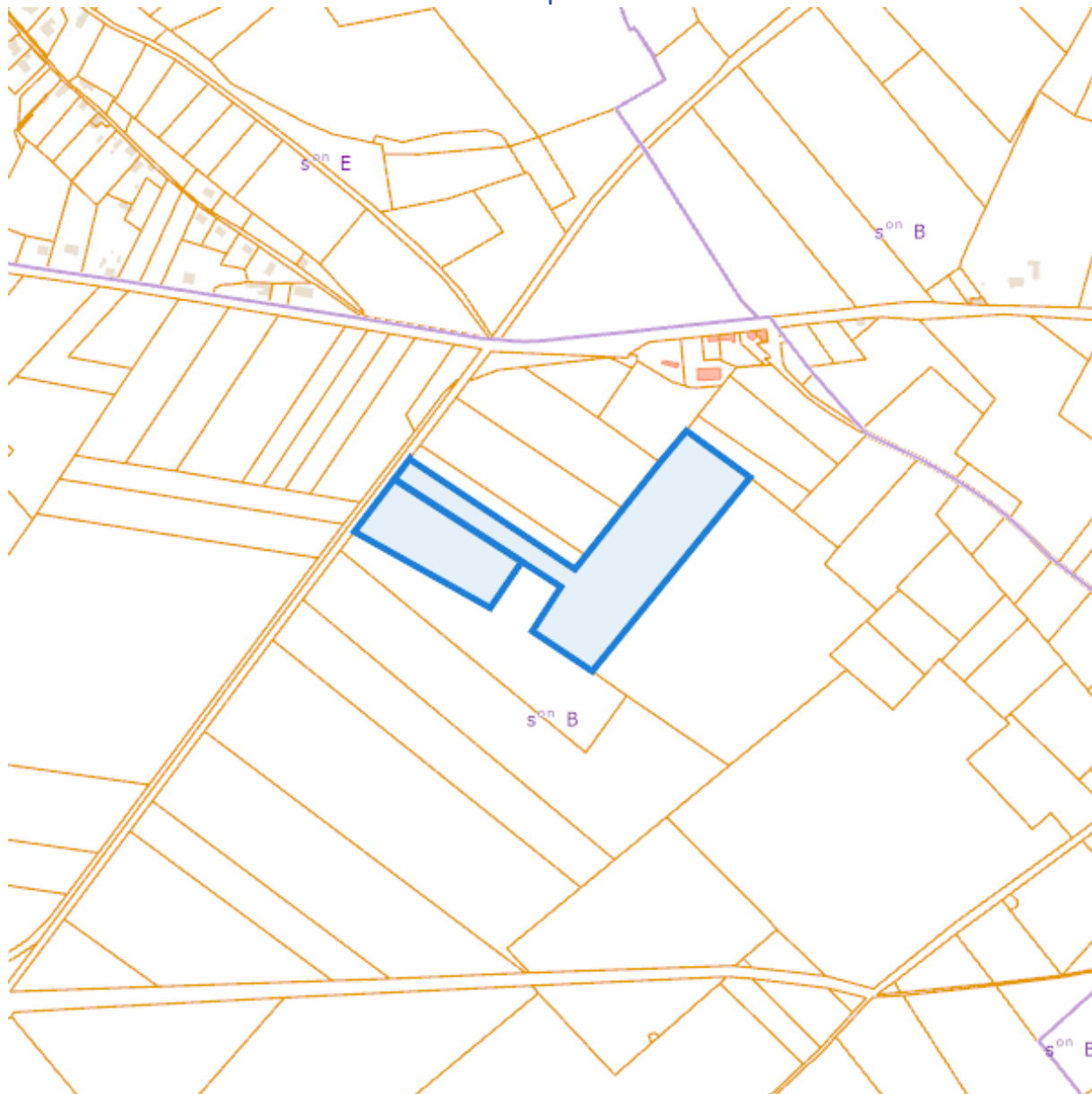
Envoz, 4218 Couthuin  
Envoz, 4218 Couthuin

---

Cadastre

---

Situation la plus récente

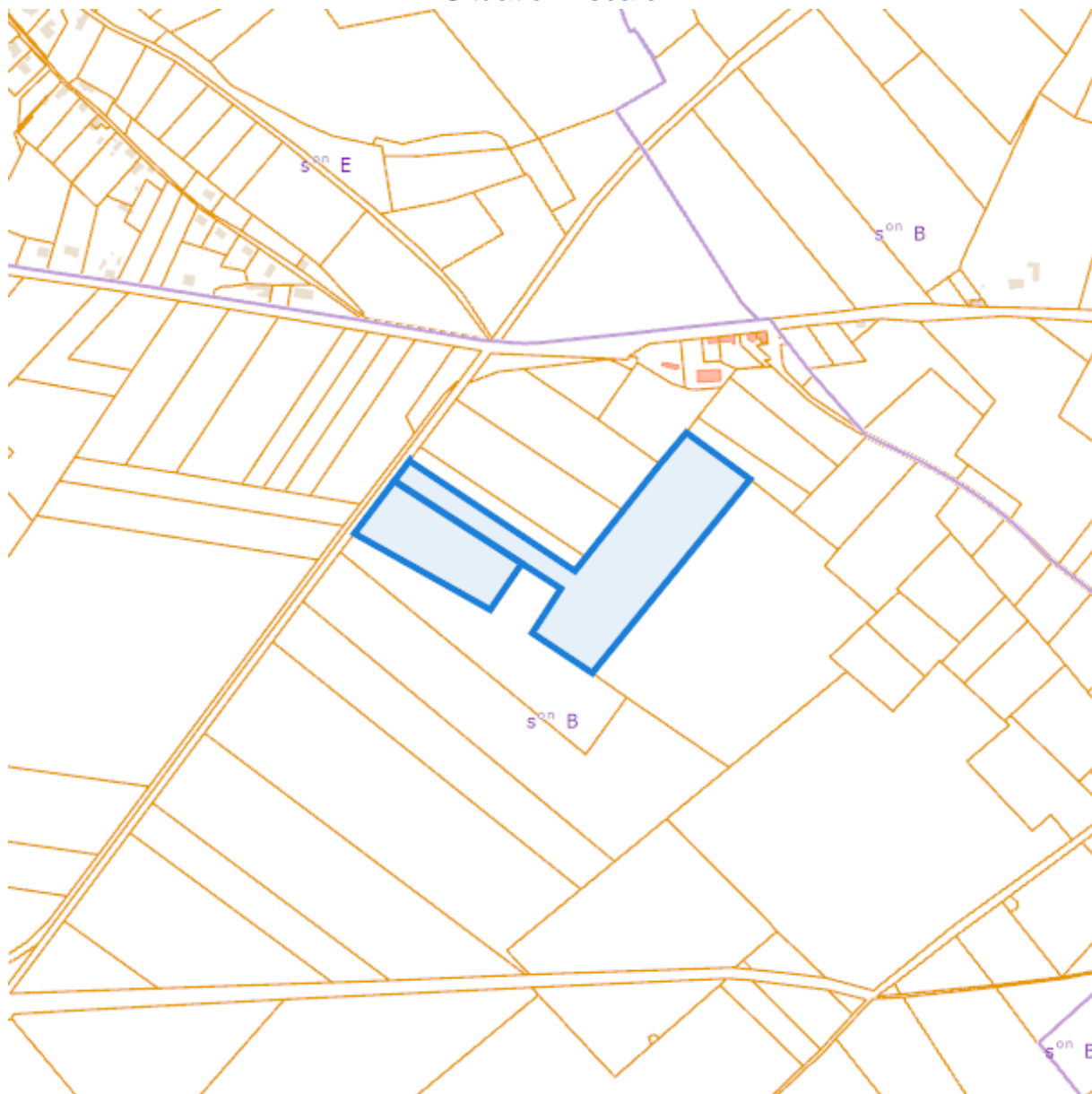


[eservices.minfin.fgov.be](http://eservices.minfin.fgov.be)

Dossier: 2024-1156/001

Envoz, 4218 Couthuin  
Envoz, 4218 Couthuin

### Situation fiscale



[eservices.minfin.fgov.be](http://eservices.minfin.fgov.be)

Dossier: 2024-1156/001

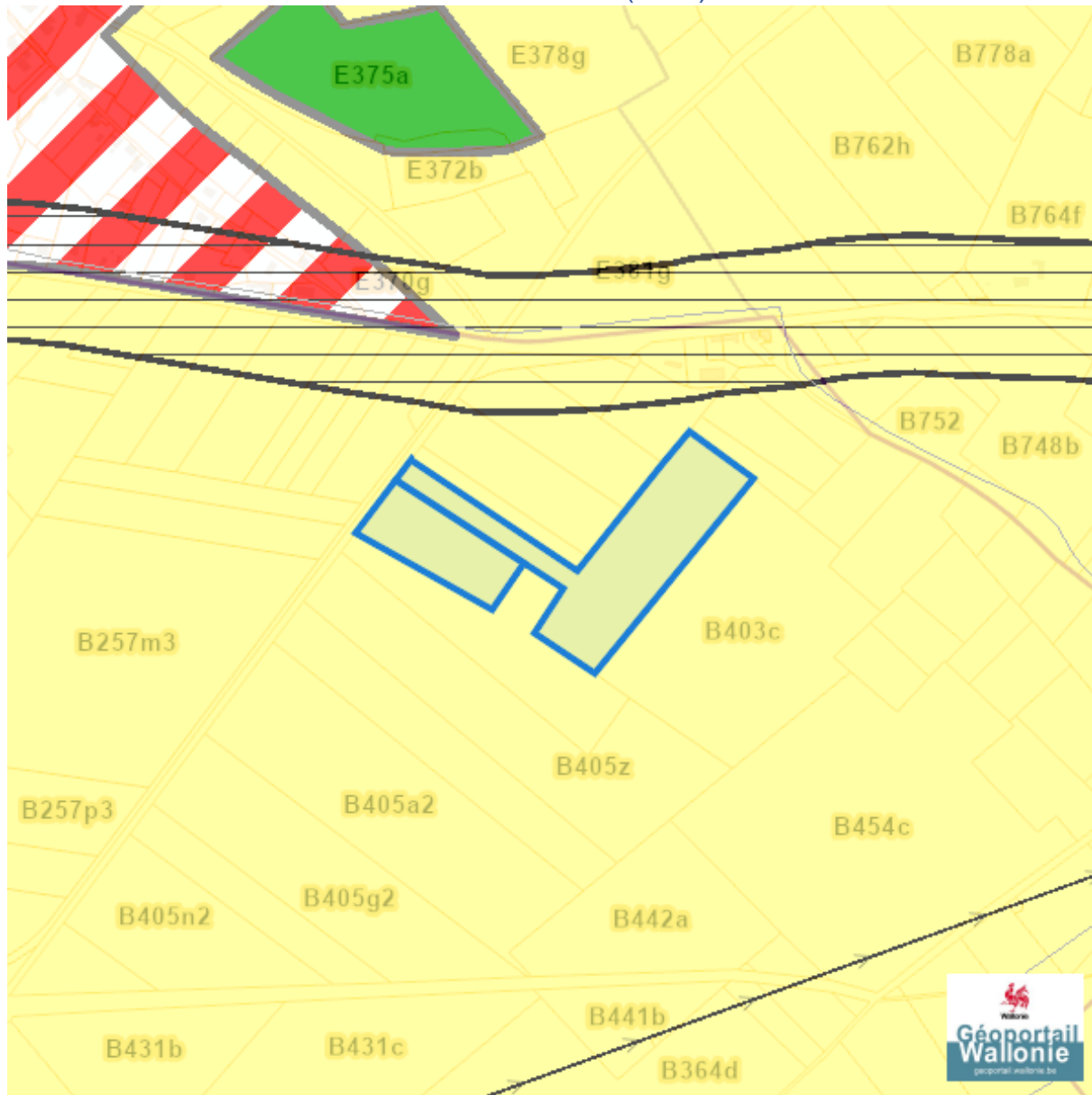
Envoz, 4218 Couthuin  
Envoz, 4218 Couthuin

---

*Plan régional*

---

Plan de secteur (PDS)



Dossier: 2024-1156/001

Envoz, 4218 Couthuin

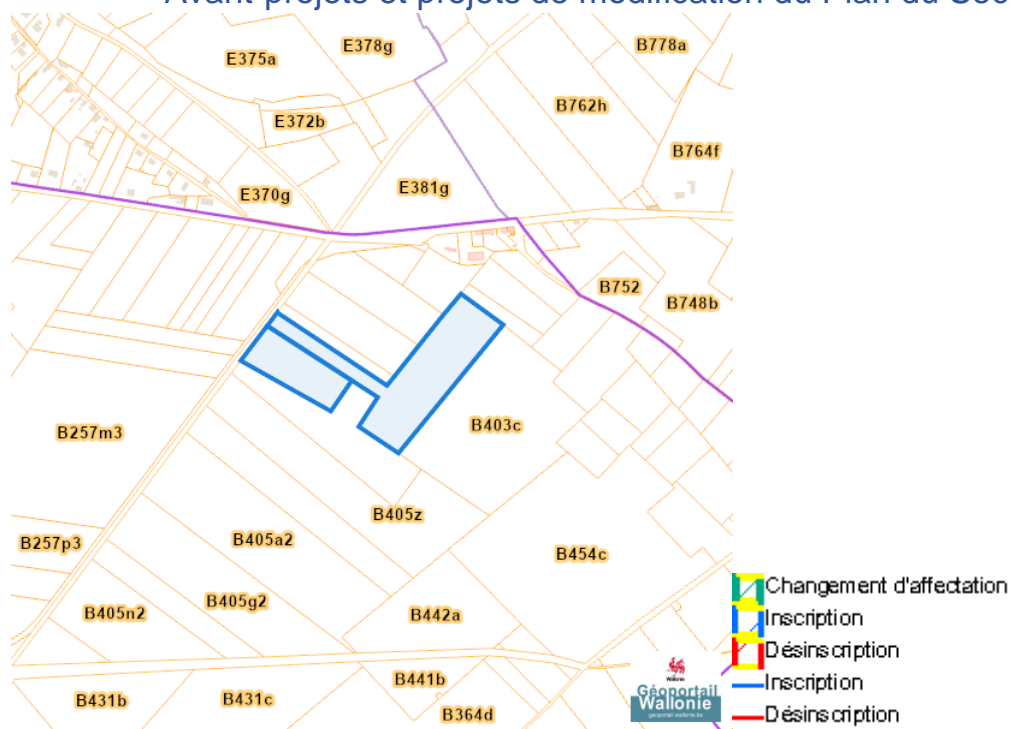
Envoz, 4218 Couthuin

- Habitat
- Habitat à caractère rural
- Habitat vert
- Services publics et équipements communautaires
- Centre d'enfouissement technique
- Centre d'enfouissement technique désaffecté
- Loisirs
- Servitude particulière
- Activité économique mixte
- Activité économique industrielle
- Activité économique spécifique Agro-Economique
- Activité économique spécifique Grande Distribution
- Activité économique spécifique Risque majeur
- Dépendances d'extraction
- Extraction à destination agricole
- Extraction à destination forestière
- Extraction à destination espaces verts
- Extraction à destination zone naturelle
- Aménagement communal concerté
- Aménagement communal concerté à caractère économique
- Enjeu communal
- Enjeu régional
- Agricole
- Forestière
- Espaces verts
- Naturelle
- Parc
- Eau
- Non affectée ("zone blanche")

Dossier: 2024-1156/001

Envoz, 4218 Couthuin  
Envoz, 4218 Couthuin

### Avant-projets et projets de modification du Plan du Secteur

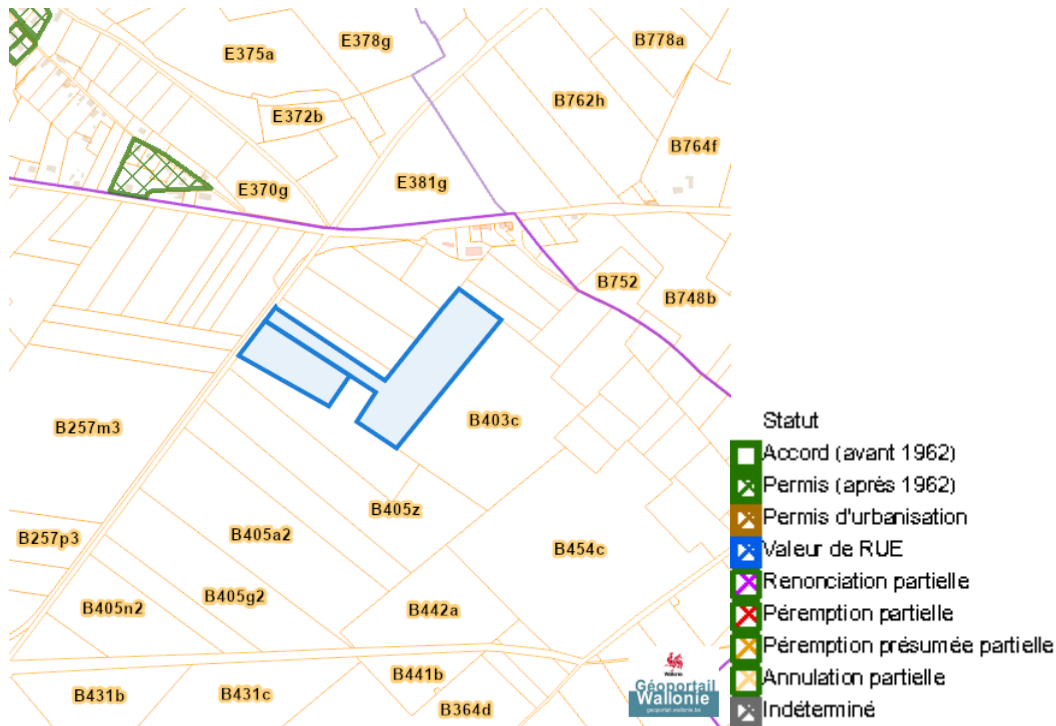




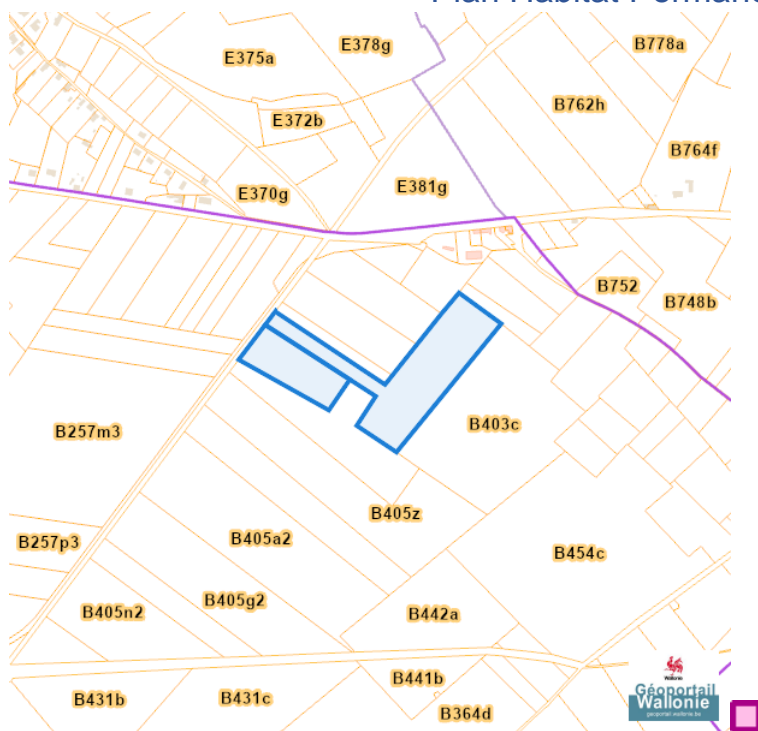
Envoz, 4218 Couthuin  
Envoz, 4218 Couthuin

### Aménagement du territoire

#### Lotissements



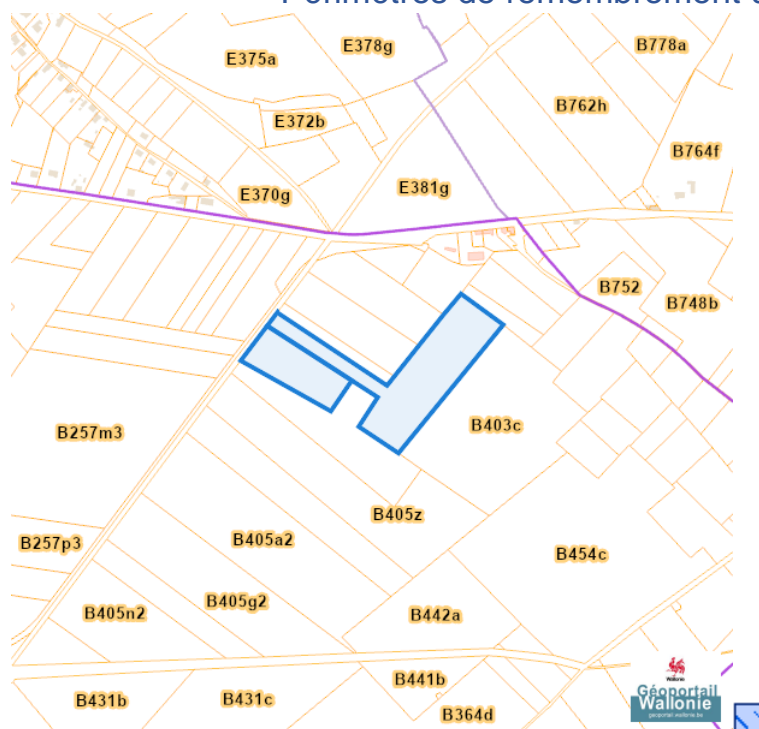
#### Plan Habitat Permanent



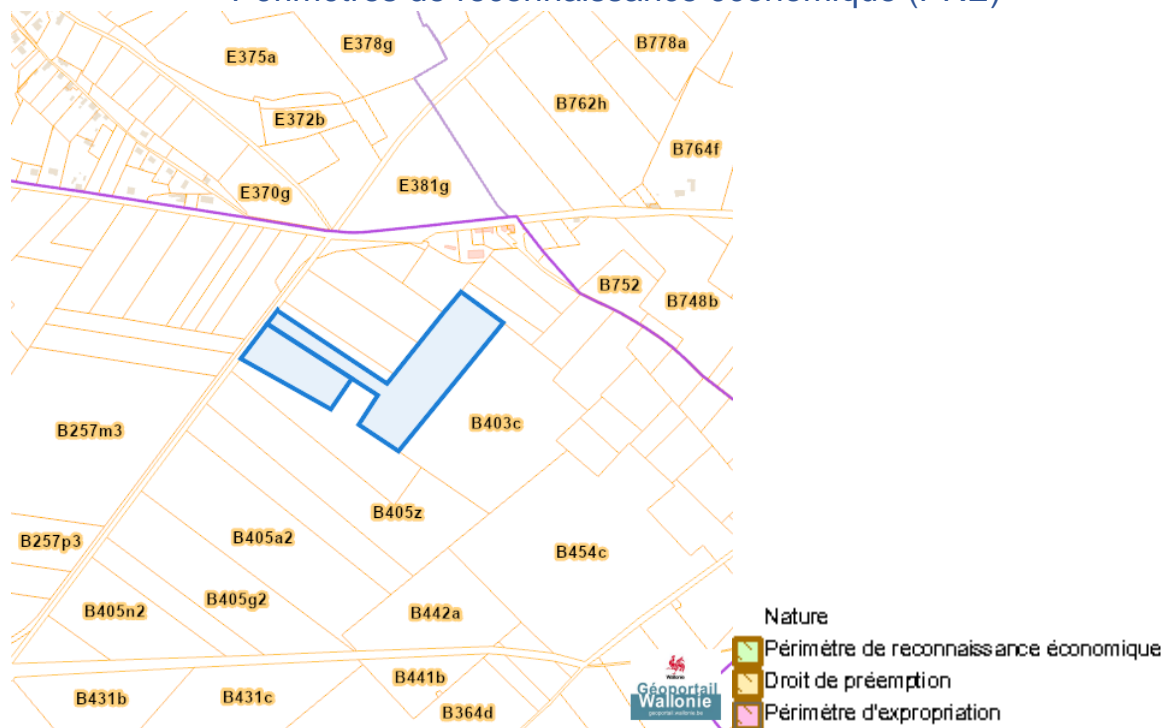
Dossier: 2024-1156/001

Envoz, 4218 Couthuin  
Envoz, 4218 Couthuin

### Périmètres de remembrement urbain (PRU)

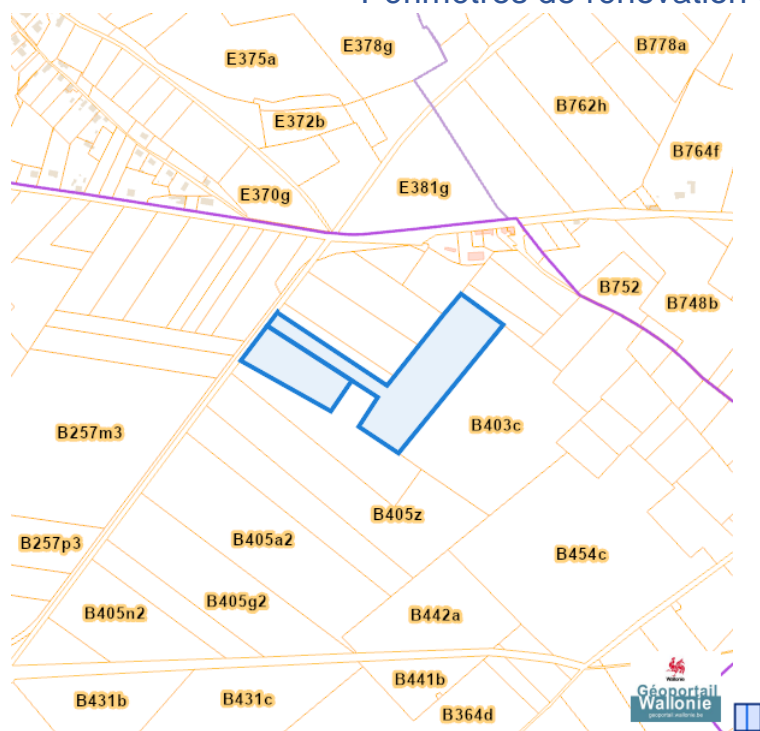


### Périmètres de reconnaissance économique (PRE)

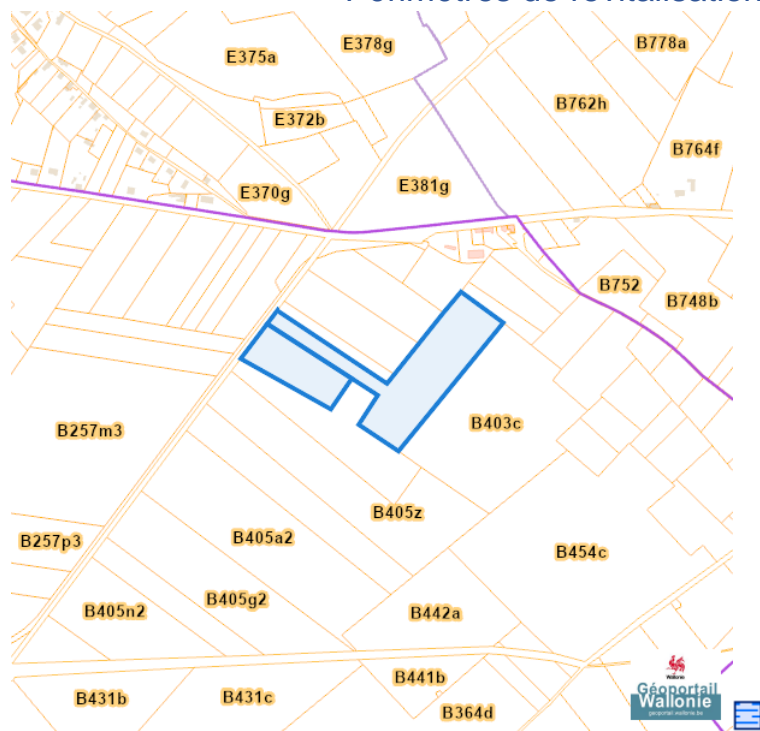


Envoz, 4218 Couthuin  
Envoz, 4218 Couthuin

### Périmètres de rénovation urbaine

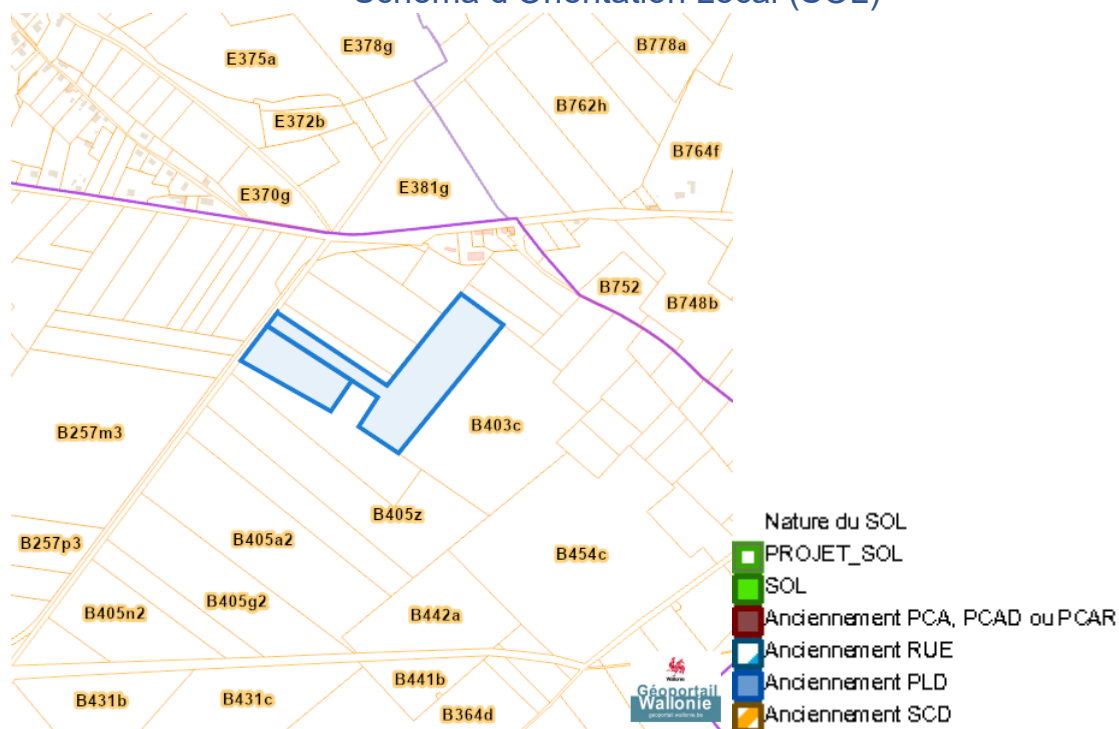


### Périmètres de revitalisation urbaine

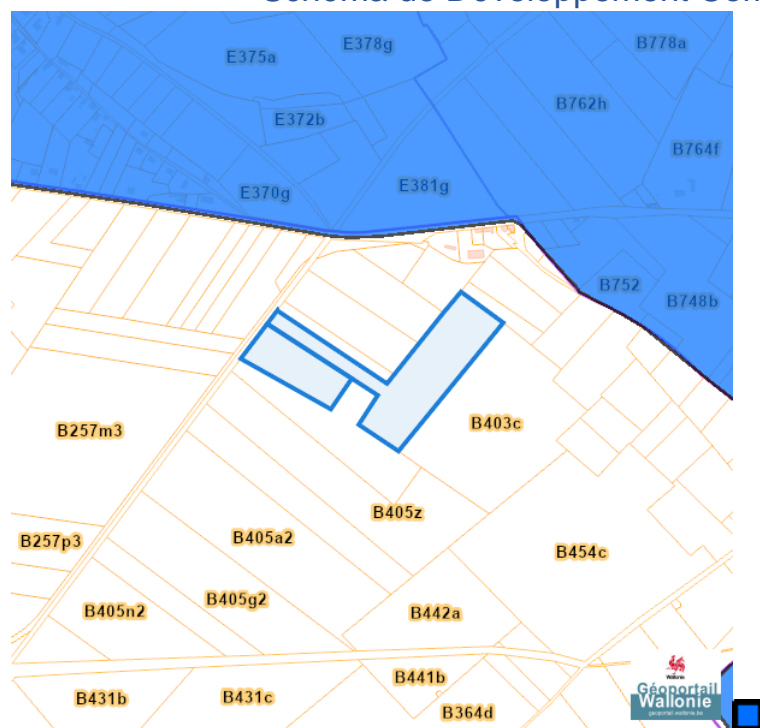


Envoz, 4218 Couthuin  
 Envoz, 4218 Couthuin

### Schéma d'Orientation Local (SOL)



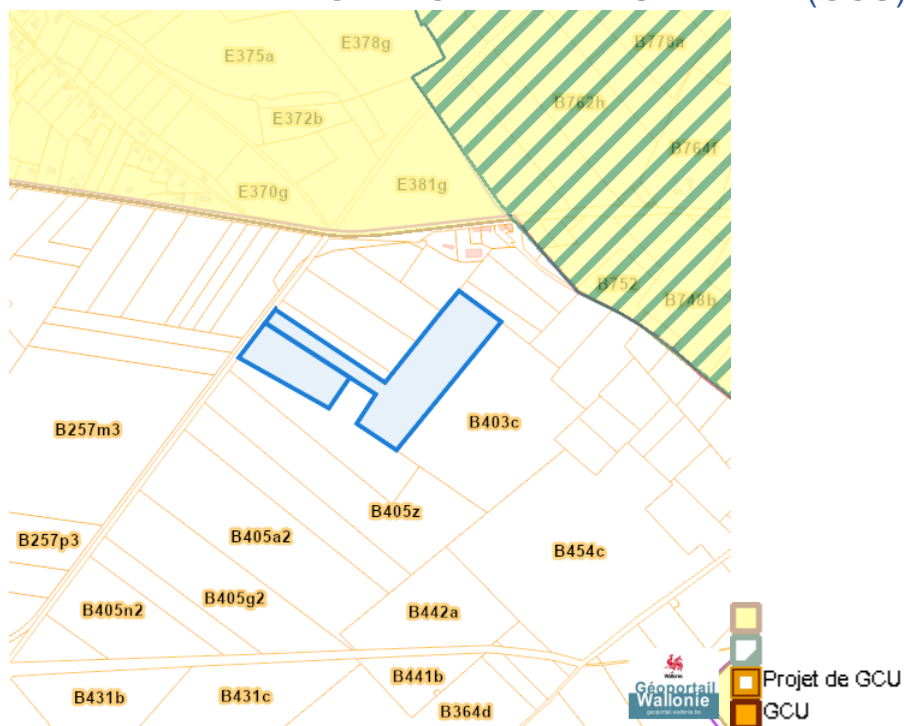
### Schéma de Développement Communal (SDC)



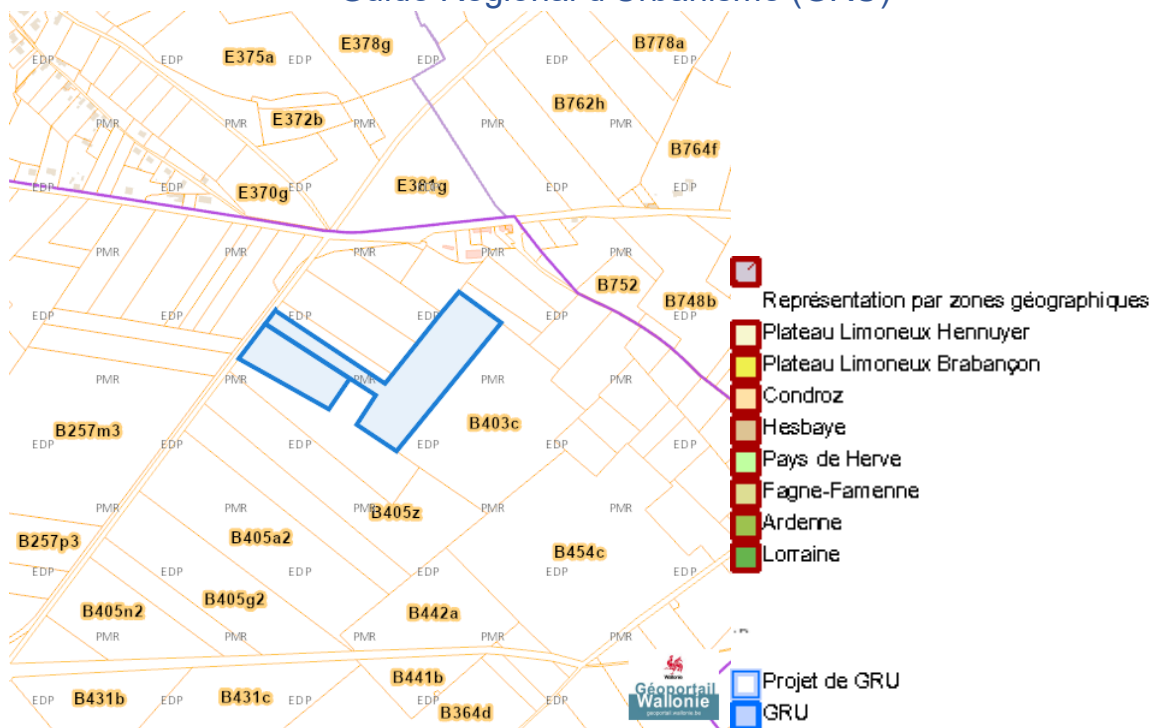
Dossier: 2024-1156/001

Envoz, 4218 Couthuin  
 Envoz, 4218 Couthuin

### Guide Communal d'Urbanisme (GCU)



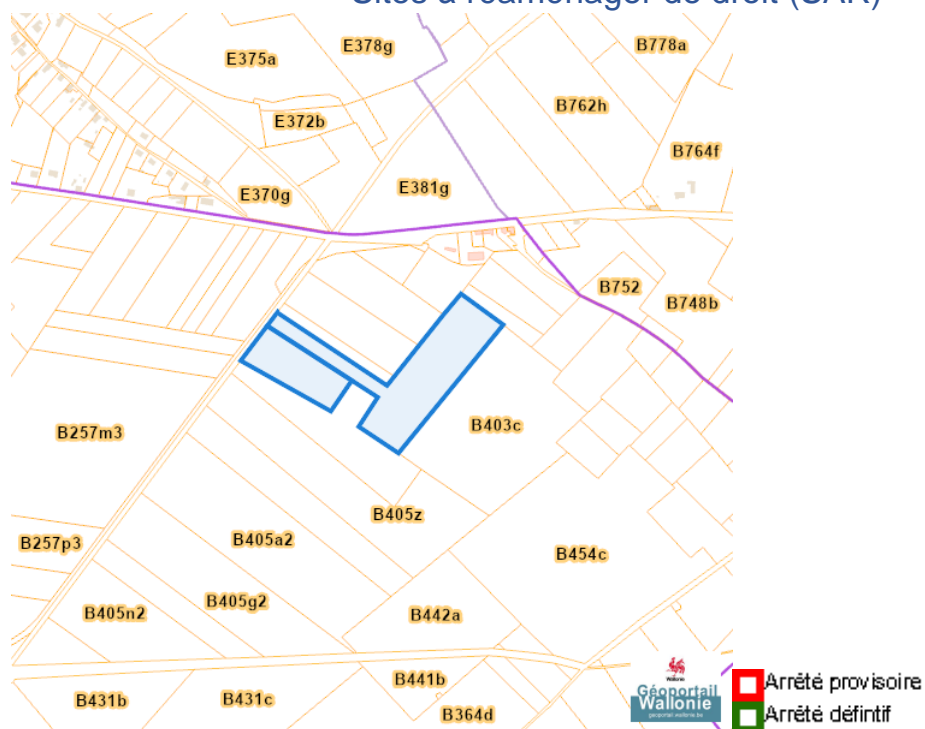
### Guide Régional d'Urbanisme (GRU)



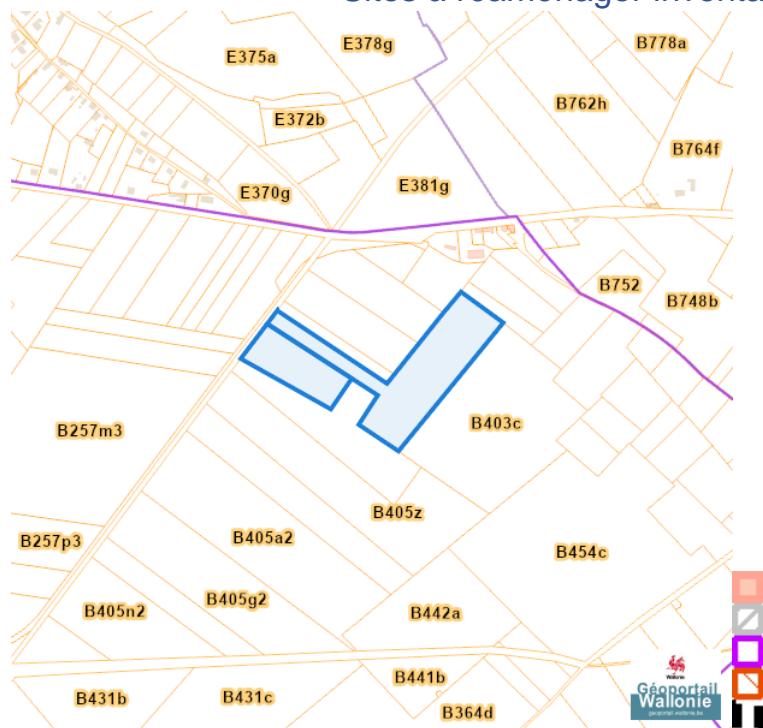
Dossier: 2024-1156/001

Envoz, 4218 Couthuin  
Envoz, 4218 Couthuin

### Sites à réaménager de droit (SAR)



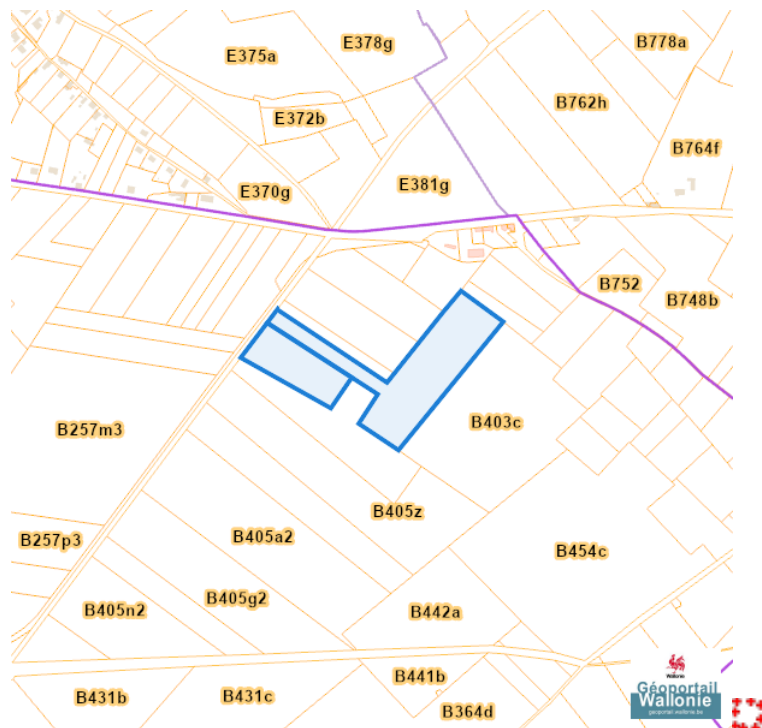
### Sites à réaménager inventaire (ISA)



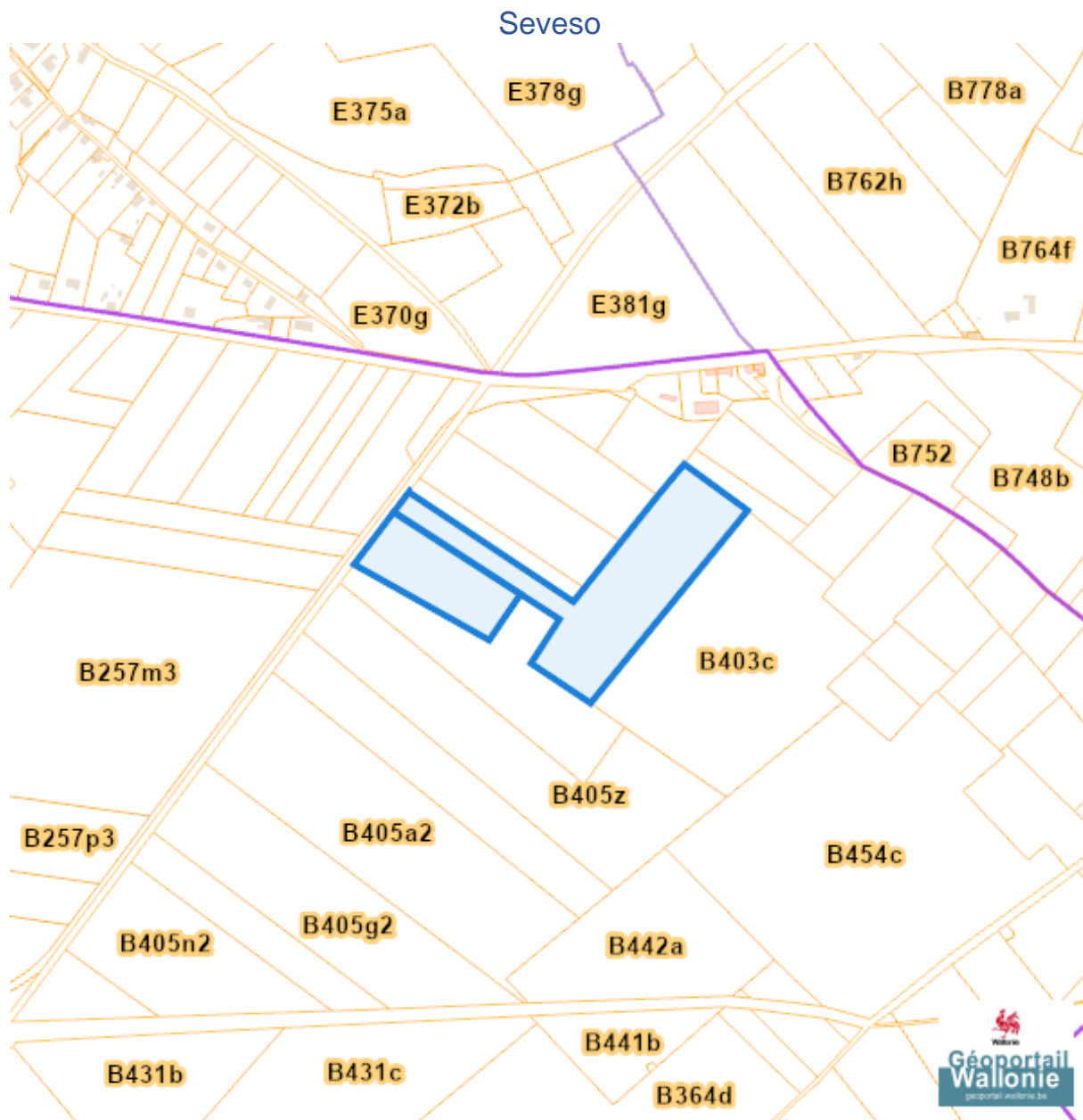
Dossier: 2024-1156/001

Envoz, 4218 Couthuin  
Envoz, 4218 Couthuin

### Taxation des bénéficiaires résultant d'une révision du plan de secteur



Envoz, 4218 Couthuin  
Envoz, 4218 Couthuin



- Zone vulnérable basée sur un risque de probabilité d'effets dangereux supérieure à E-5 et sur une distance de 100m autour du site SEVESO
- Zone vulnérable basée sur un risque de probabilité d'effets dangereux comprise entre E-5 et E-6 et sur une distance de 200m autour du site SEVESO
- Zone vulnérable basée sur une courbe provisoire de risque et sur une distance de 200m autour du site SEVESO
- Seuil SEVESO
- Petits seuils SEVESO
- Grands seuils SEVESO
- Seuil SEVESO
- Petits seuils SEVESO
- Grands seuils SEVESO

Dossier: 2024-1156/001

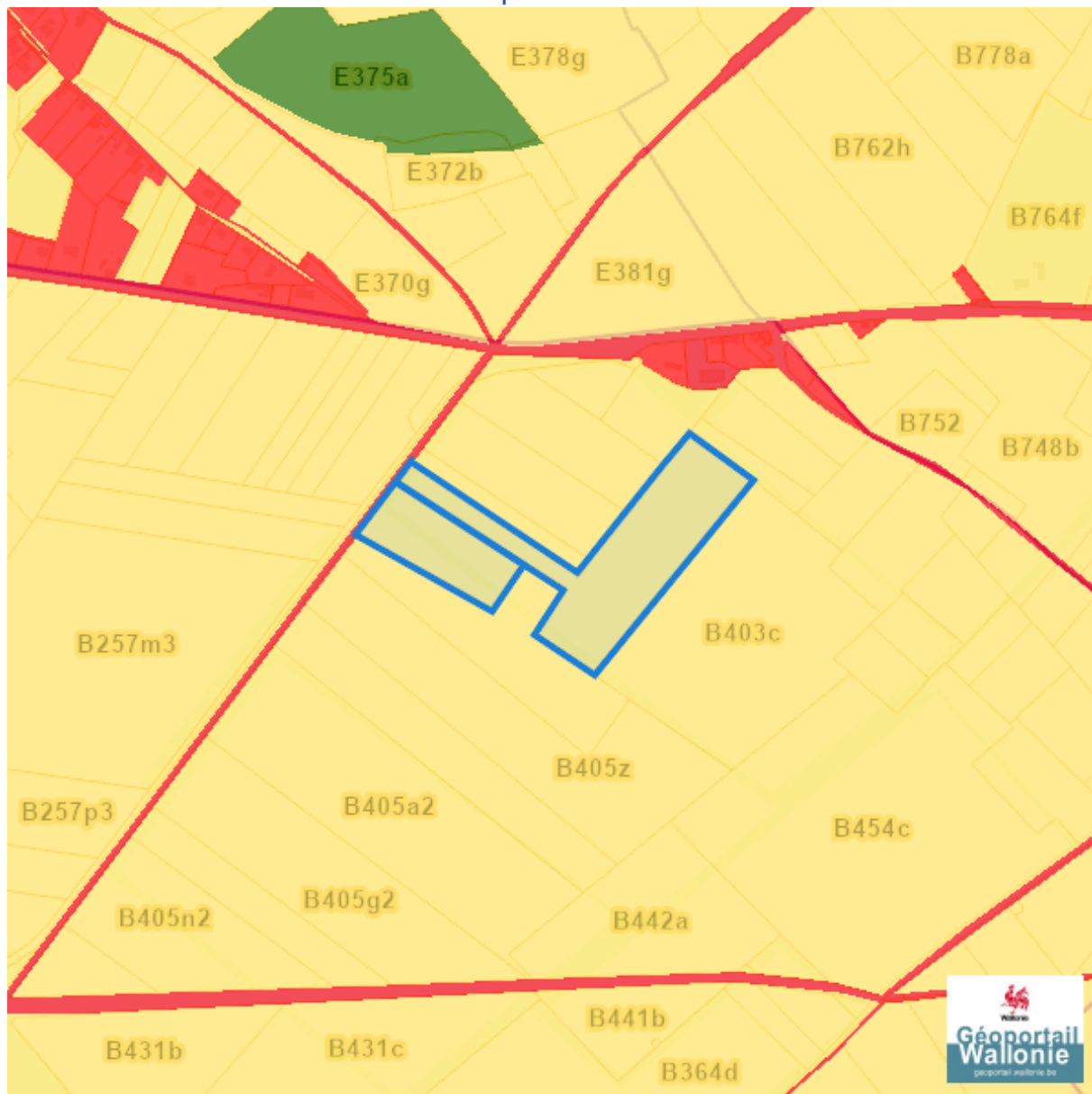


---

*Sol et sous-sol*

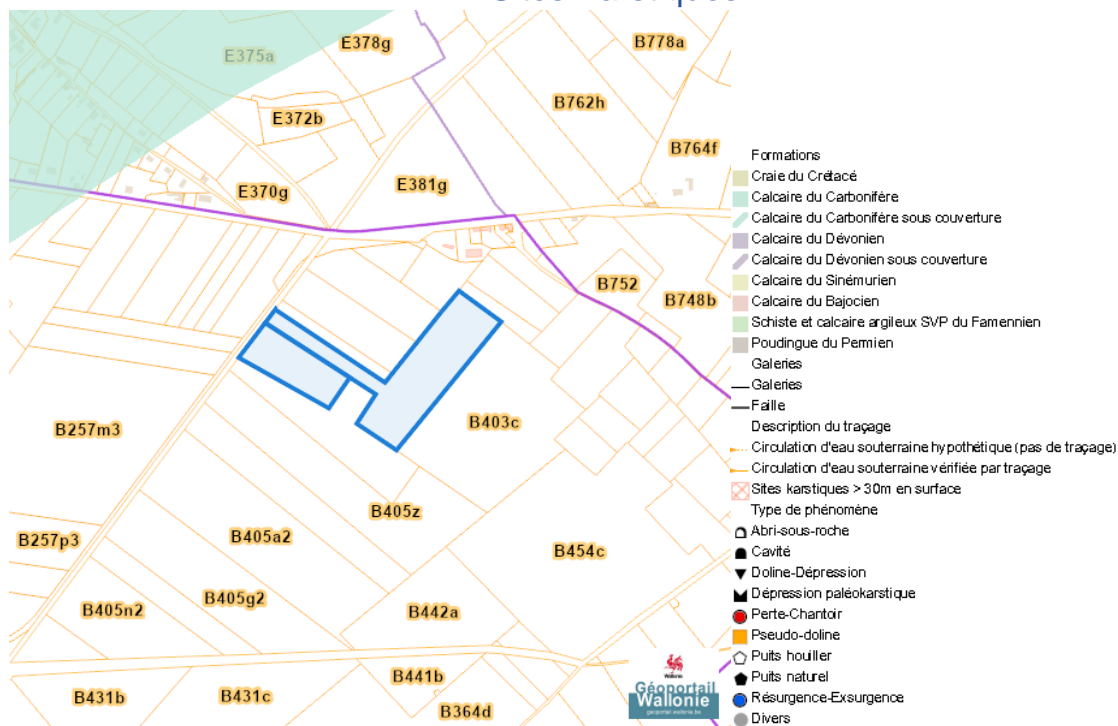
---

Occupation du sol

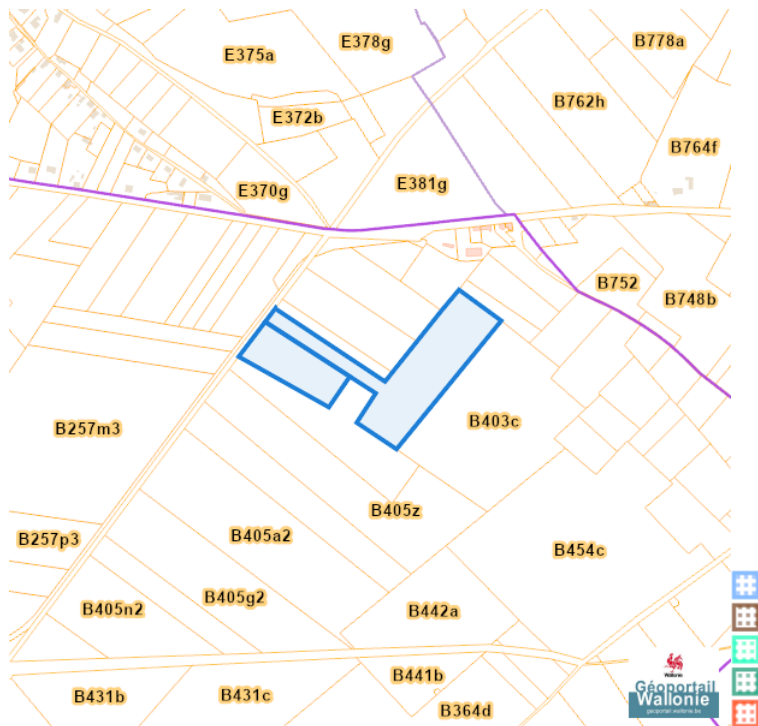


Envoz, 4218 Couthuin  
 Envoz, 4218 Couthuin

### Sites Karstiques



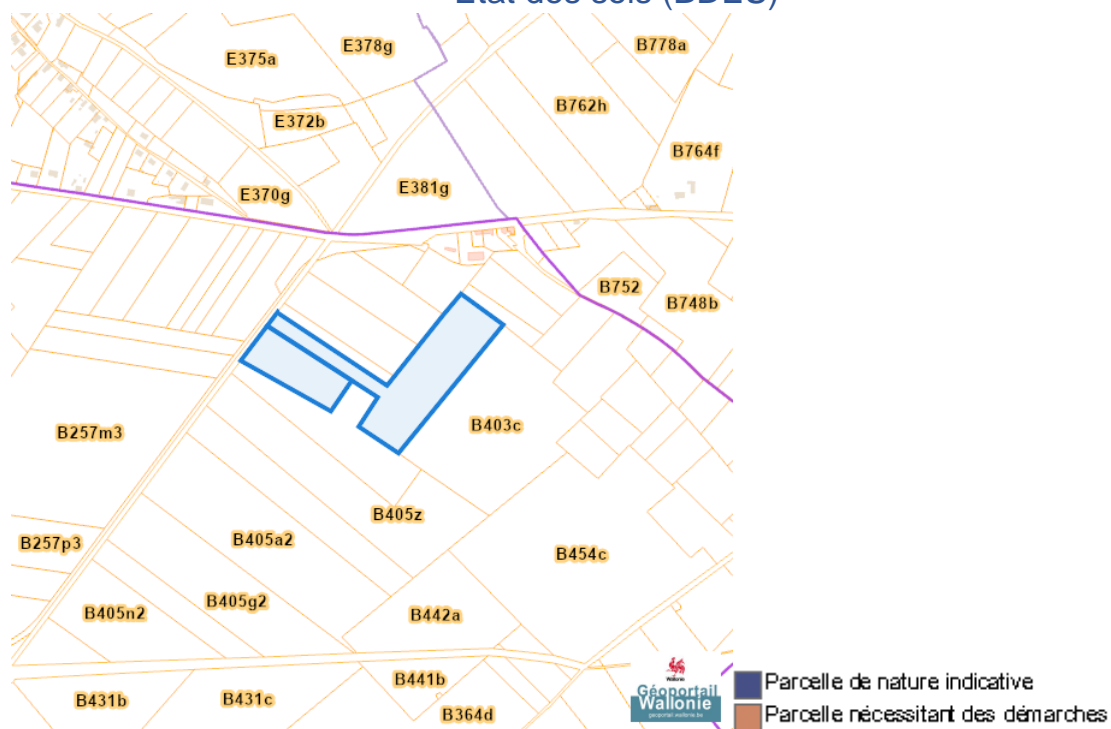
### Zones de consultation de la DRIGM



Dossier: 2024-1156/001

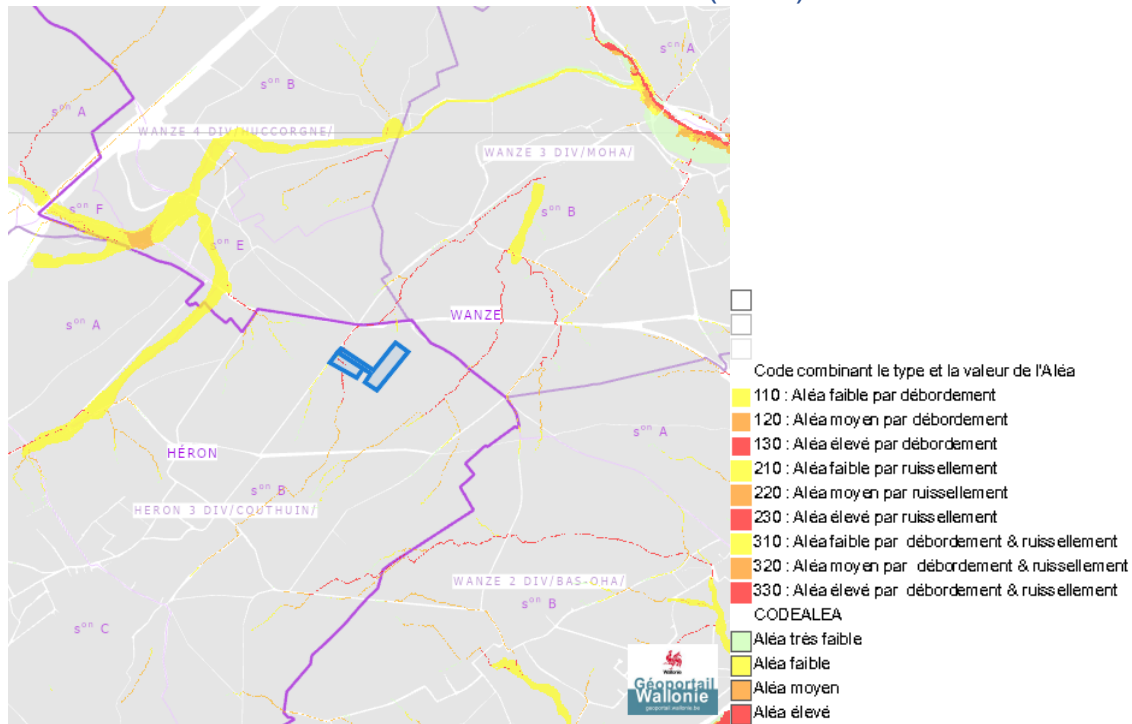
Envoz, 4218 Couthuin  
Envoz, 4218 Couthuin

### Etat des sols (BDES)

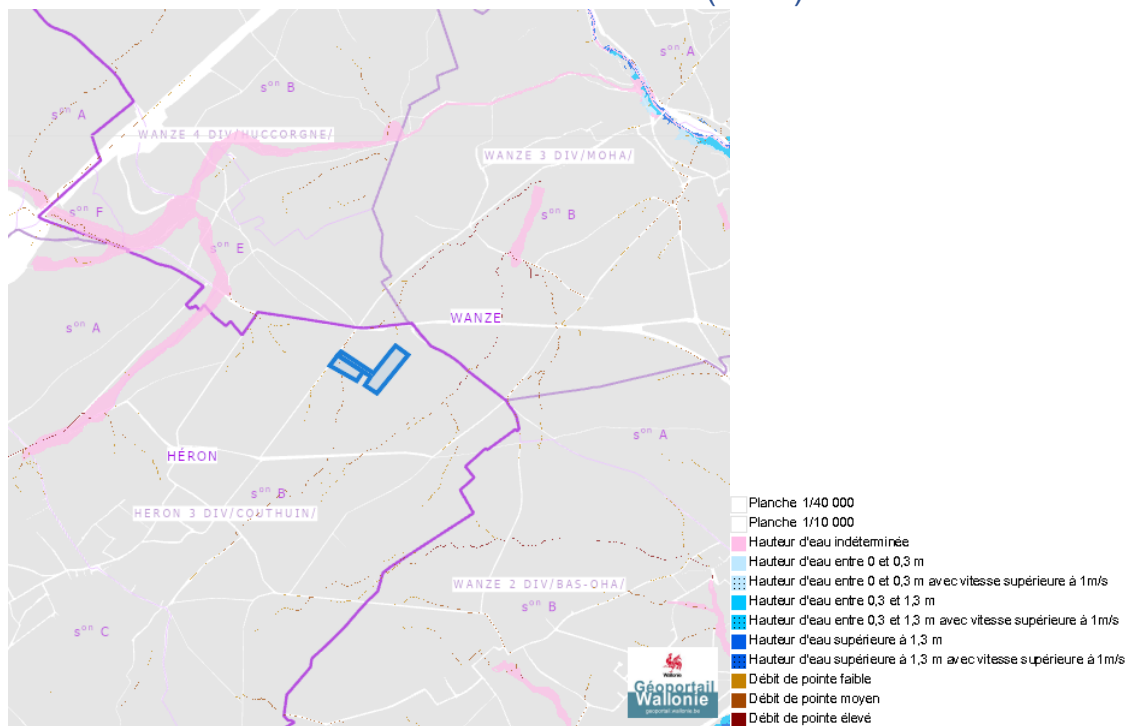


Eau

Aléa d' inondation (2021)

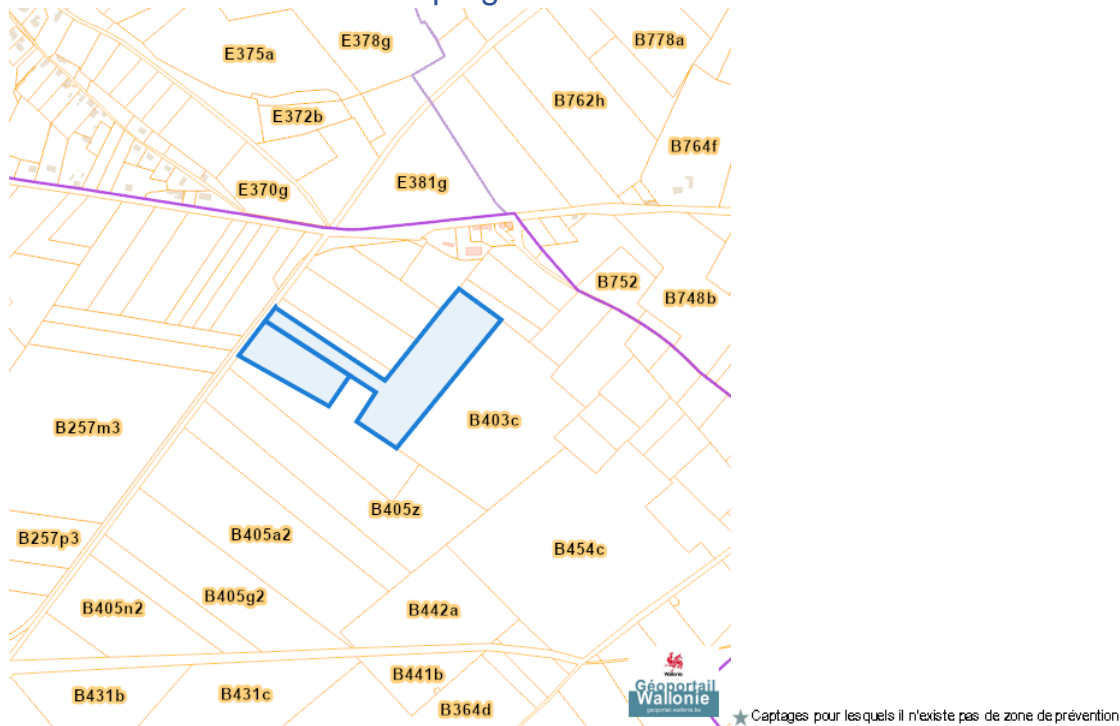


Zones inondables (2021)

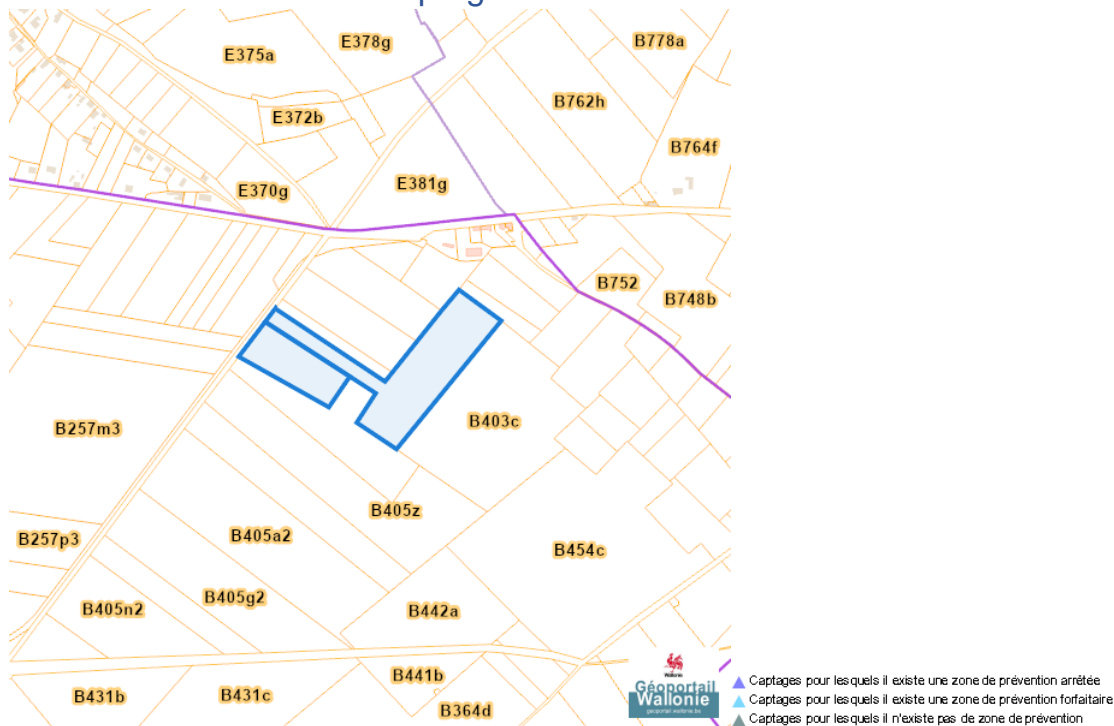


Envoz, 4218 Couthuin  
Envoz, 4218 Couthuin

### Captages en eaux de surface

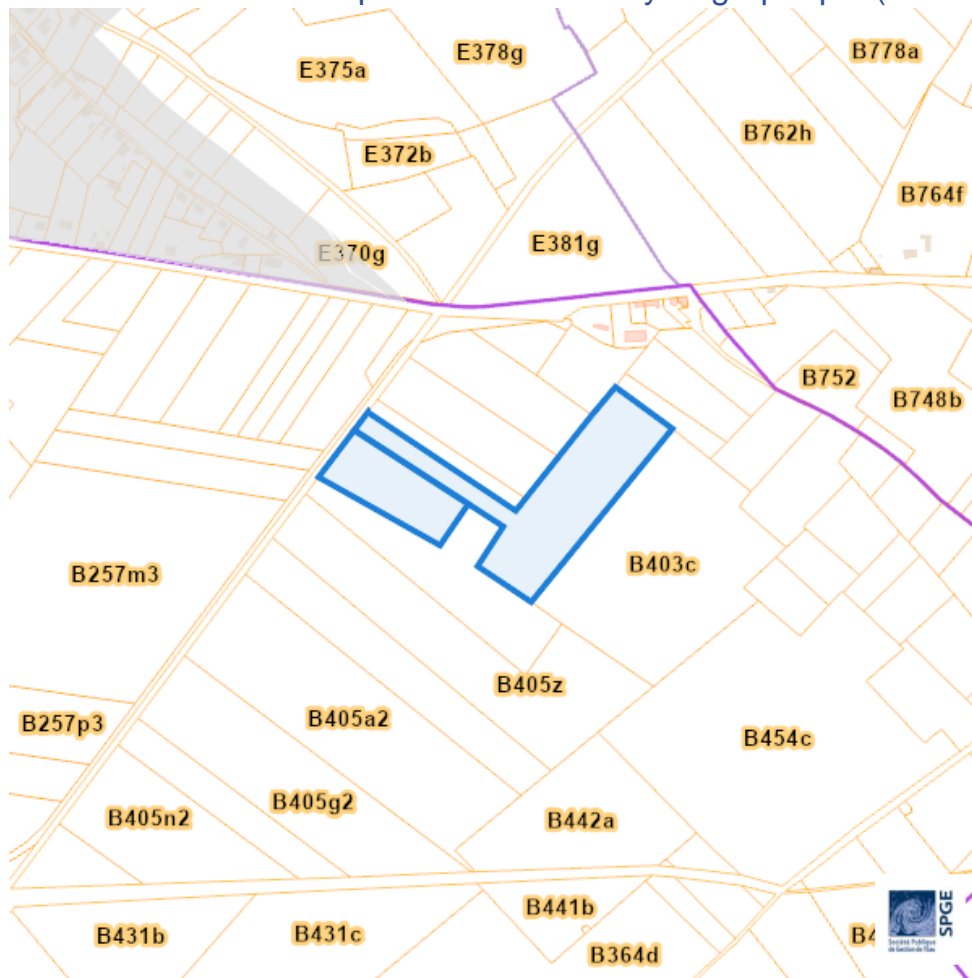


### Captages en eaux souterraines






Envoz, 4218 Couthuin  
Envoz, 4218 Couthuin

### Plan d'Assainissement par Sous-bassin Hydrographique (PASH)



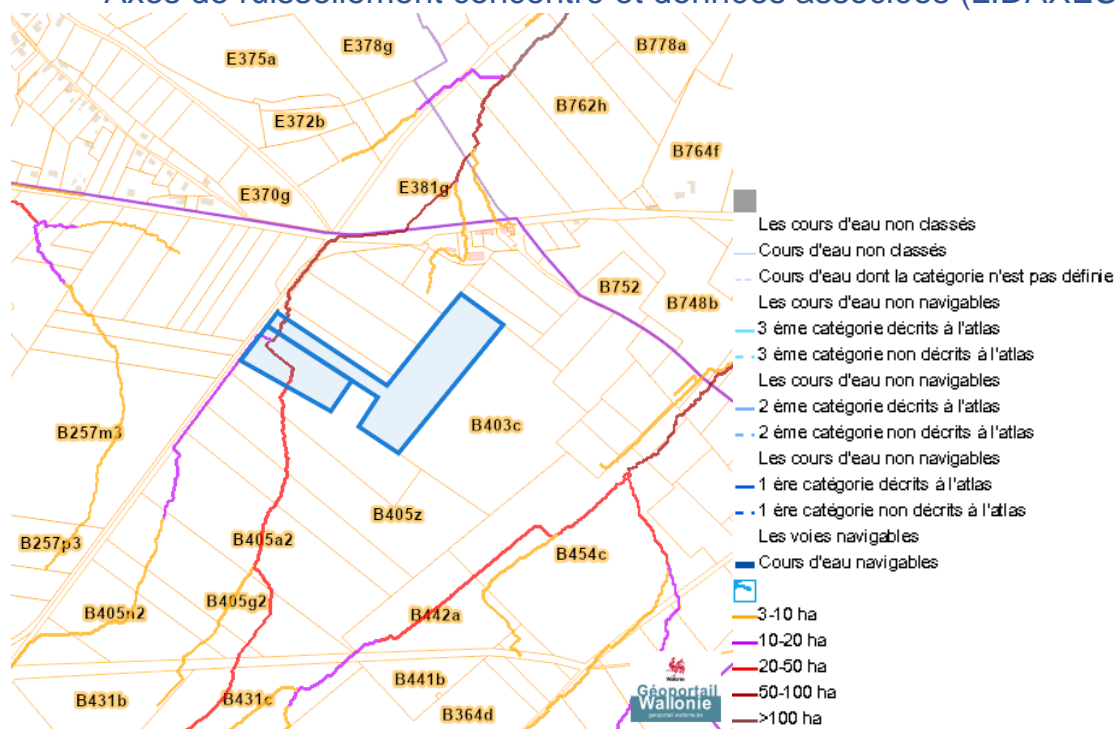
Envoz, 4218 Couthuin  
Envoz, 4218 Couthuin

- Assainissement collectif
  -  Collectif
  -  Collectif hors zone urbanisable
- Assainissement autonome
  -  Autonome
- Assainissement transitoire
  -  Transitoire
- Collecteurs gravitaires
  -  Collecteur gravitaire - Existant (localisation vérifiée)
  -  Collecteur gravitaire - Existant (schématique, localisation à vérifier)
  -  Collecteur gravitaire - En construction
  -  Collecteur gravitaire - A l'étude
- Collecteurs sous pression
  -  Collecteur sous-pression - Existant (localisation vérifiée)
  -  Collecteur sous-pression - Existant (schématique, localisation à vérifier)
  -  Collecteur sous-pression - En construction
  -  Collecteur sous-pression - A l'étude
- Type de système
  -  Strictement eaux usées
  -  Strictement eaux claires
- Unitaire (eaux usées et claires)
  -  Egout gravitaire - Existant (localisation vérifiée)
  -  Egout gravitaire - Existant (schématique, localisation à vérifier)
  -  Egout gravitaire - En construction
  -  Egout gravitaire - A l'étude
  -  Egout gravitaire - Existence à vérifier auprès de la commune
- Egout sous pression
  -  Egout sous pression - Existant (localisation vérifiée)
  -  Egout sous pression - Existant (schématique, localisation à vérifier)
  -  Egout sous pression - En construction
  -  Egout sous pression - A l'étude
  -  Egout sous pression - Existence à vérifier auprès de la commune
- Pompage
  -  Existant
  -  En construction
  -  A l'étude
- Publiques
  -  Existant
  -  En construction
  -  A l'étude
  -  A déclasser
  -  Hors Wallonie

Dossier: 2024-1156/001

Envoz, 4218 Couthuin  
Envoz, 4218 Couthuin

## Axes de ruissellement concentré et données associées (LIDAXES)

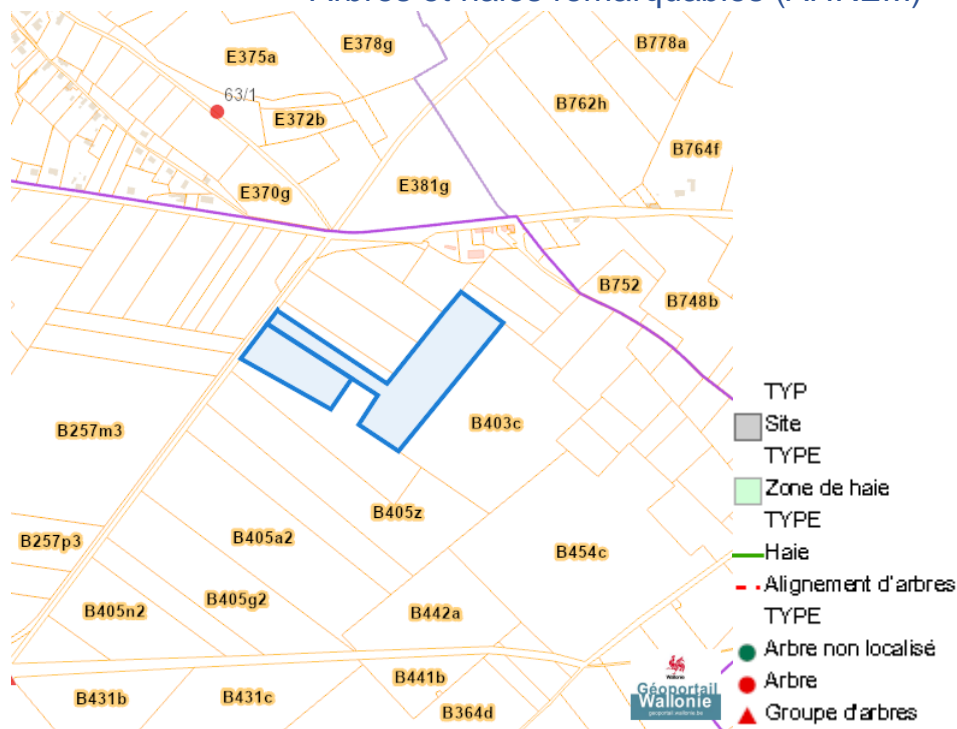


Dossier: 2024-1156/001

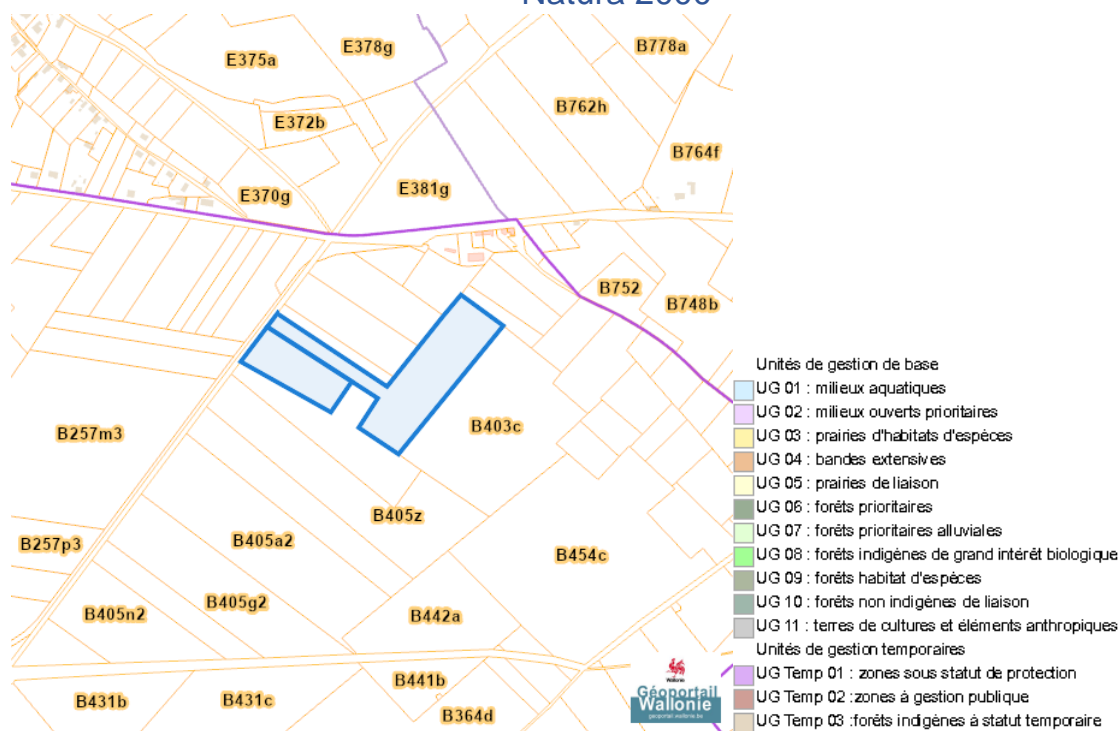


Nature

Arbres et haies remarquables (AHREM)

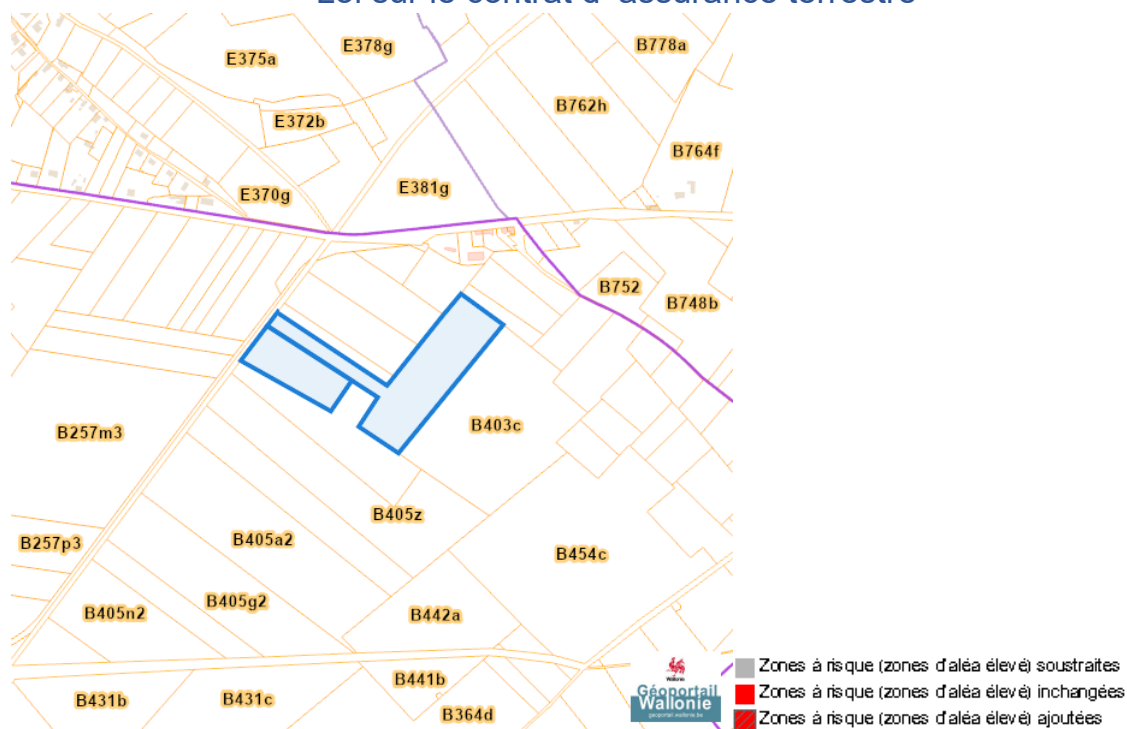


Natura 2000

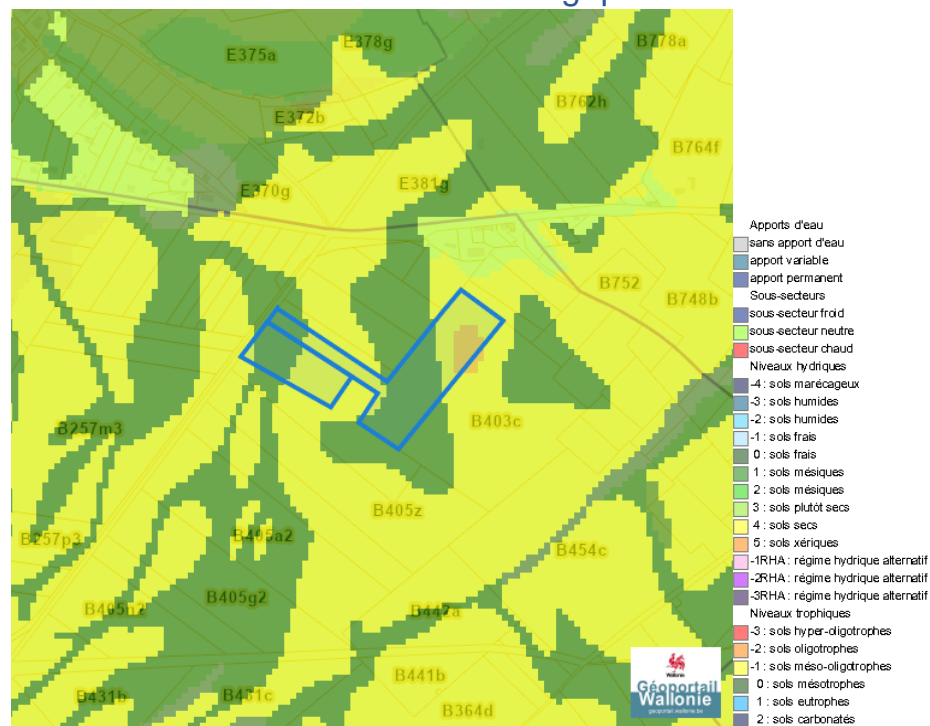


Envoz, 4218 Couthuin  
 Envoz, 4218 Couthuin

### Loi sur le contrat d'assurance terrestre

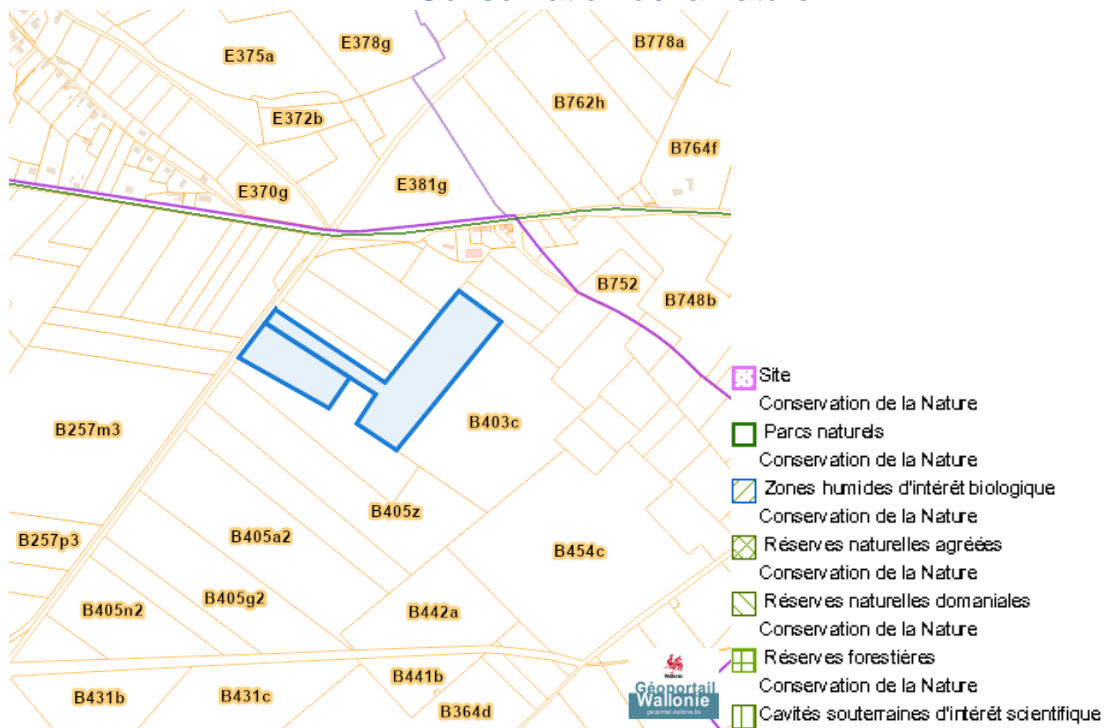


### Fichier écologique des essences

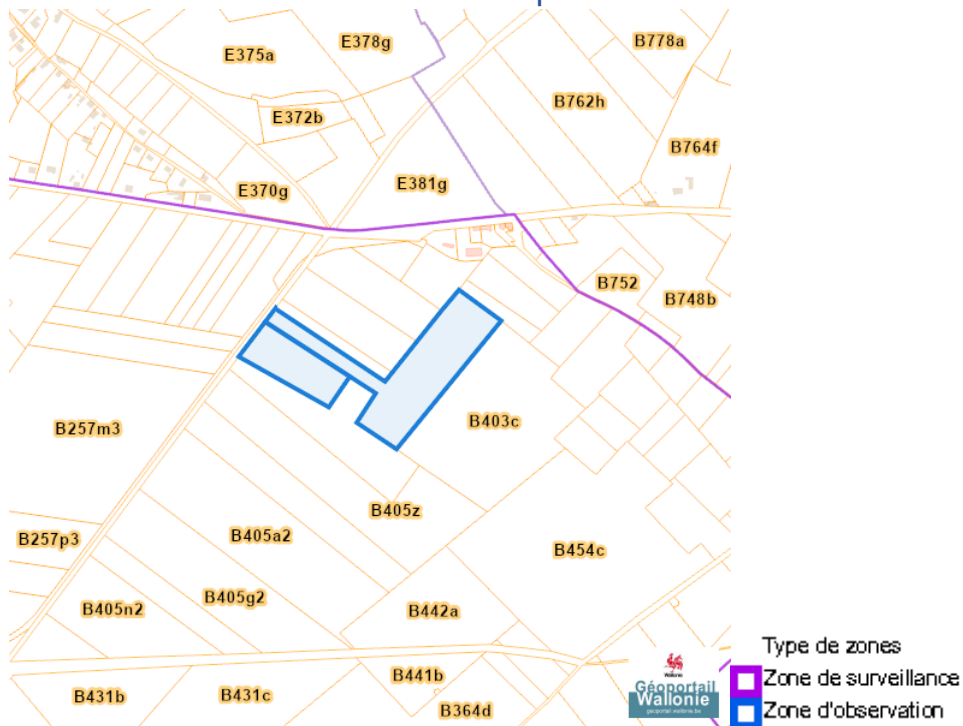


Envoz, 4218 Couthuin  
 Envoz, 4218 Couthuin

### Conservation de la nature

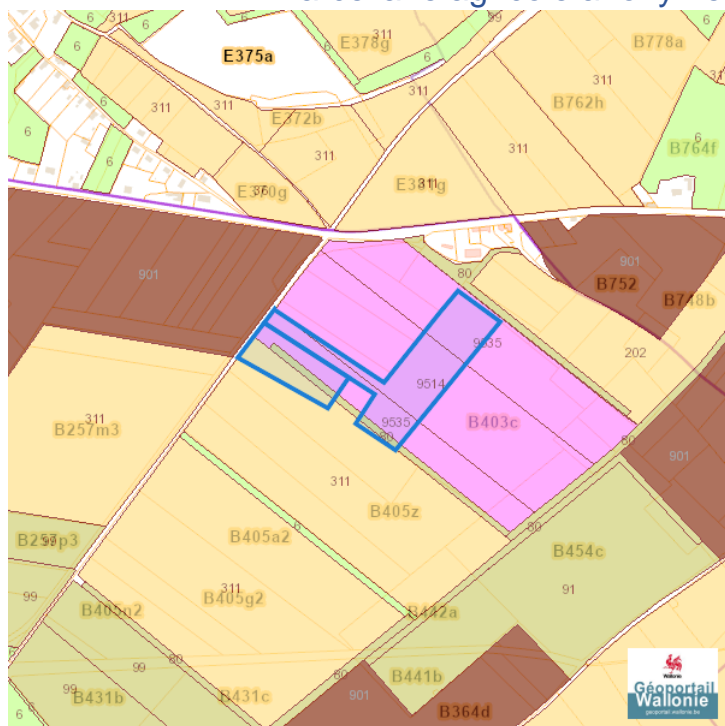


### Peste porcine africaine



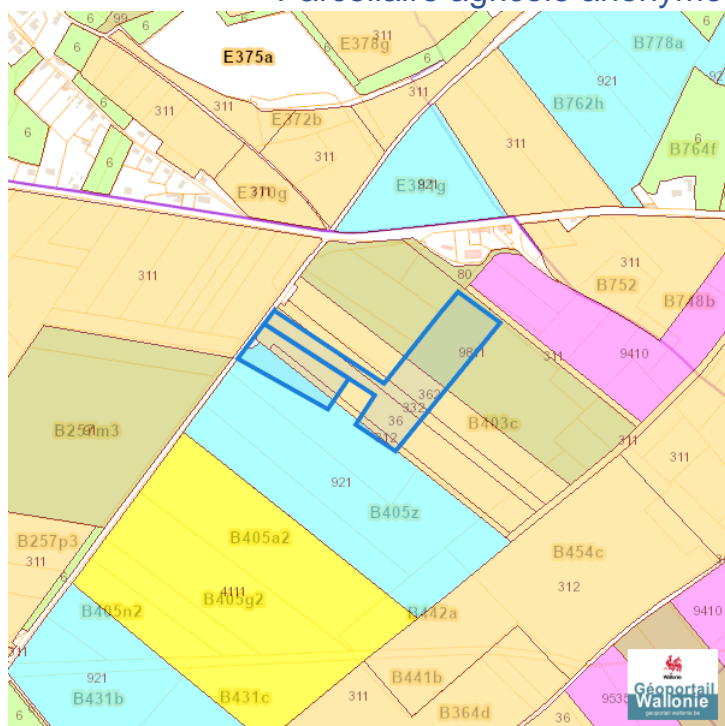
Envoz, 4218 Couthuin  
 Envoz, 4218 Couthuin

### Parcelle agricole anonyme 2019 (SIGEC)



- Catégories de cultures
- Autres utilisations
  - Céréales et assimilés
  - Cultures horticoles et maraîchères
  - Fruits à coque
  - Oléagineux
  - Plantes à fibres
  - Pommes de terre
  - Production fourragère

### Parcelle agricole anonyme 2022 (SIGEC)



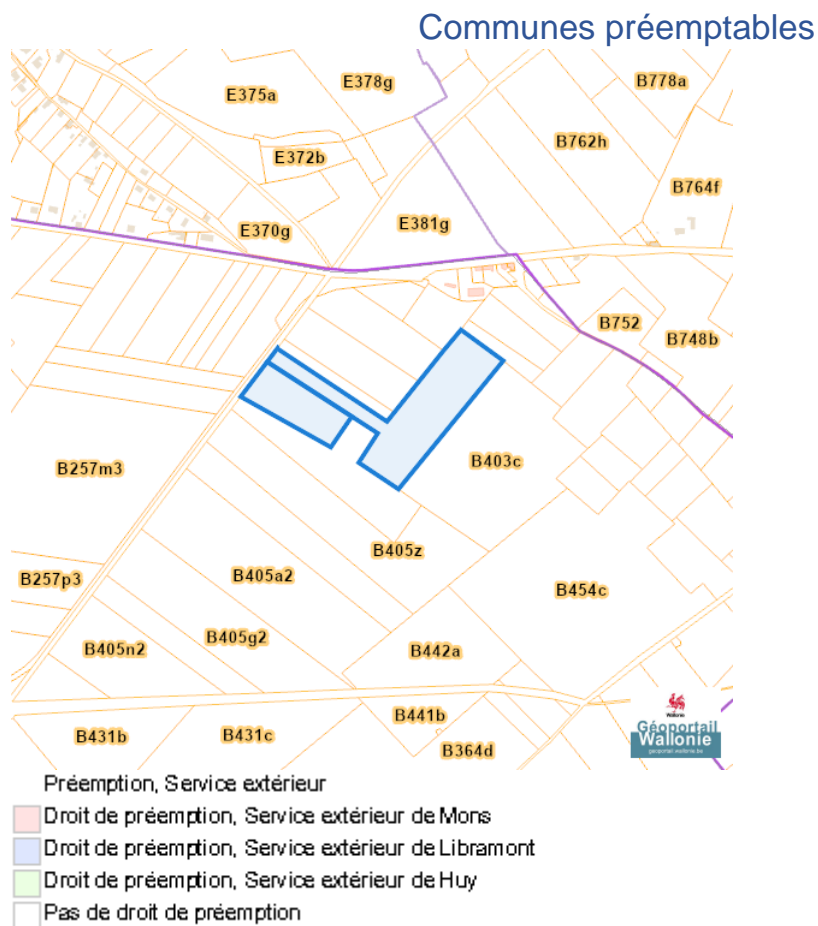
- Catégories de cultures
- Autres utilisations
  - Céréales et assimilés
  - Cultures horticoles et maraîchères
  - Fruits à coque
  - Oléagineux
  - Plantes à fibres
  - Pommes de terre
  - Production fourragère

Envoz, 4218 Couthuin  
Envoz, 4218 Couthuin

---

*Droit de préemption*

---

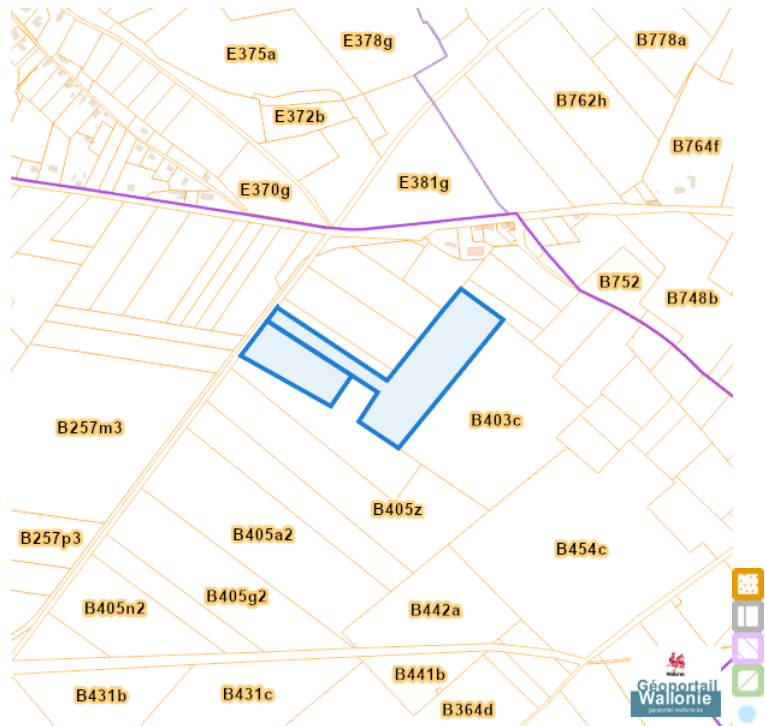


Dossier: 2024-1156/001

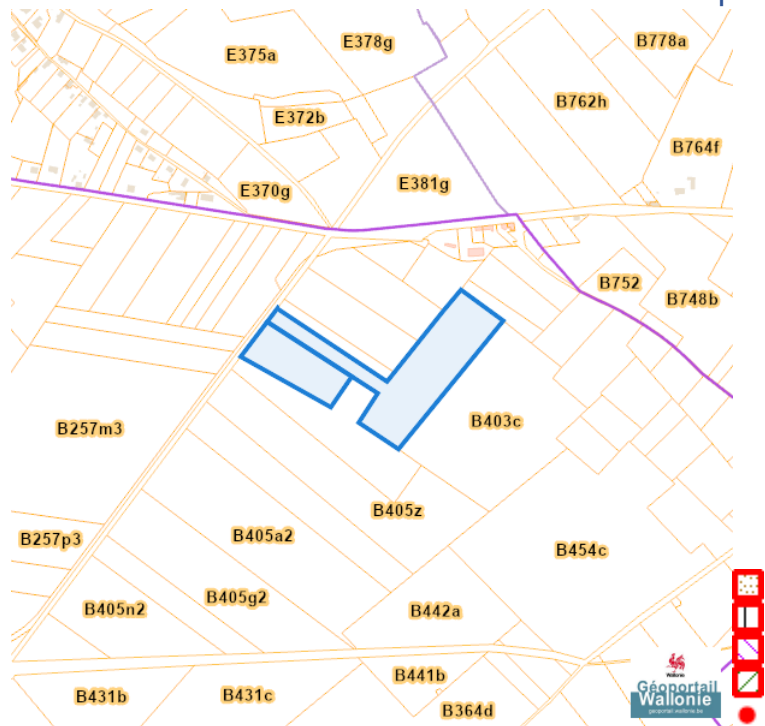
Envoz, 4218 Couthuin  
Envoz, 4218 Couthuin

*Patrimoine immobilier*

Patrimoine biens en liste de sauvegarde

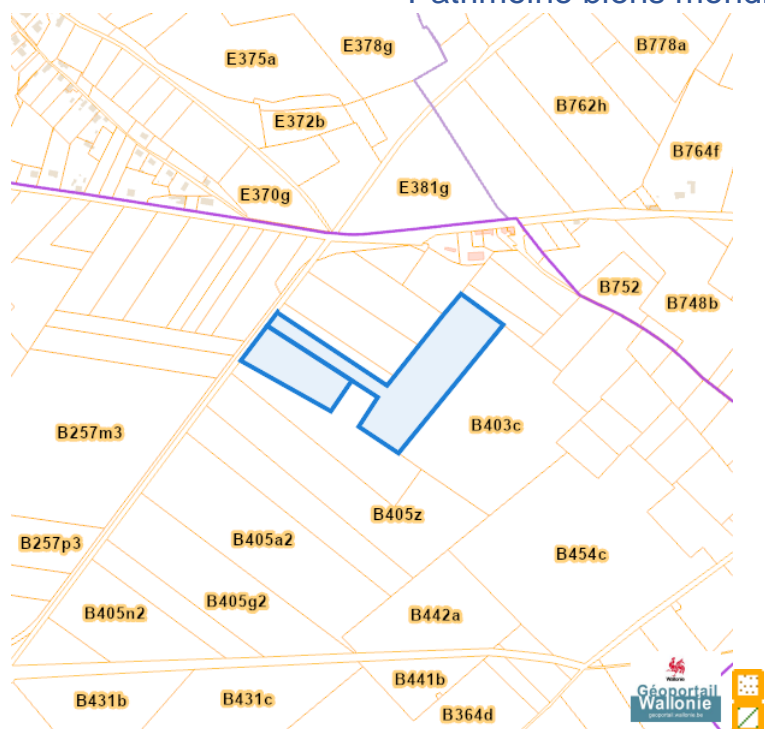


Patrimoine biens exceptionnels

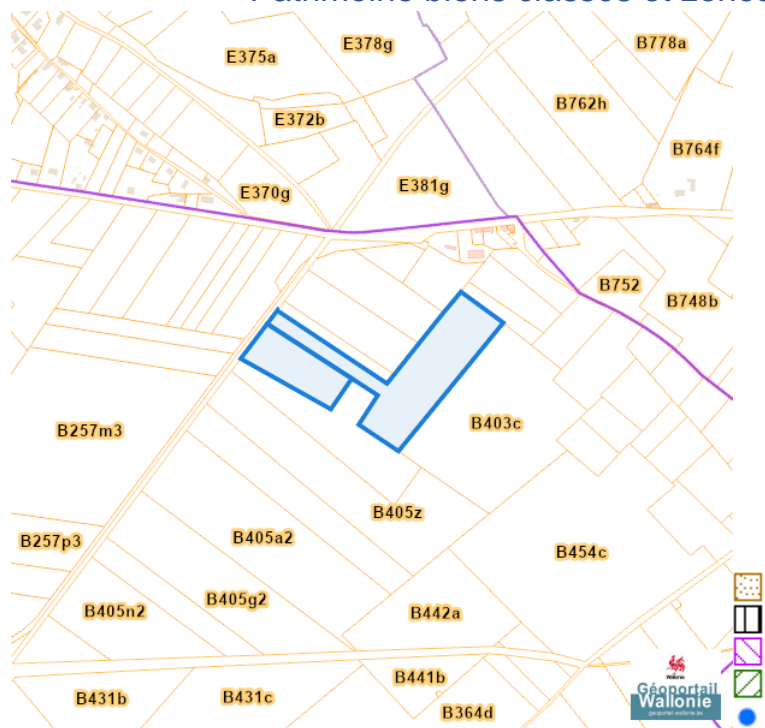


Envoz, 4218 Couthuin  
Envoz, 4218 Couthuin

### Patrimoine biens mondiaux



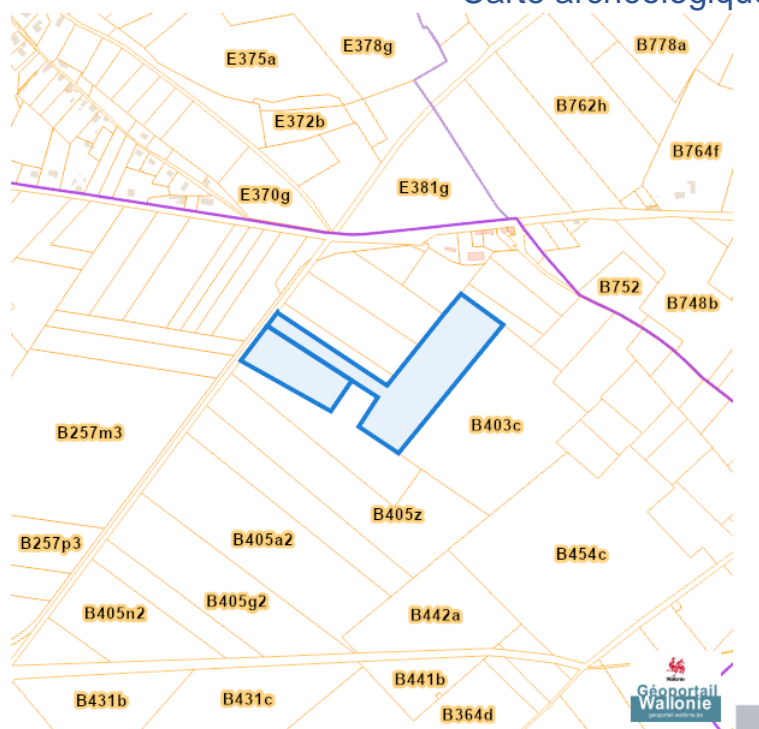
### Patrimoine biens classés et zones de protection



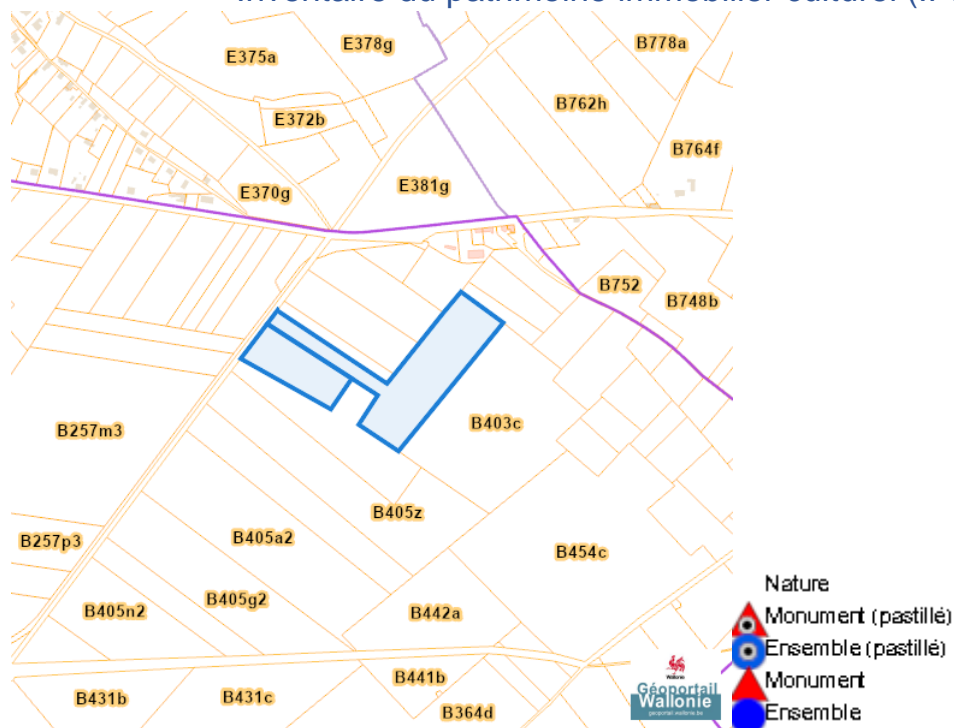
Dossier: 2024-1156/001

Envoz, 4218 Couthuin  
Envoz, 4218 Couthuin

### Carte archéologique



### Inventaire du patrimoine immobilier culturel (IPIC)

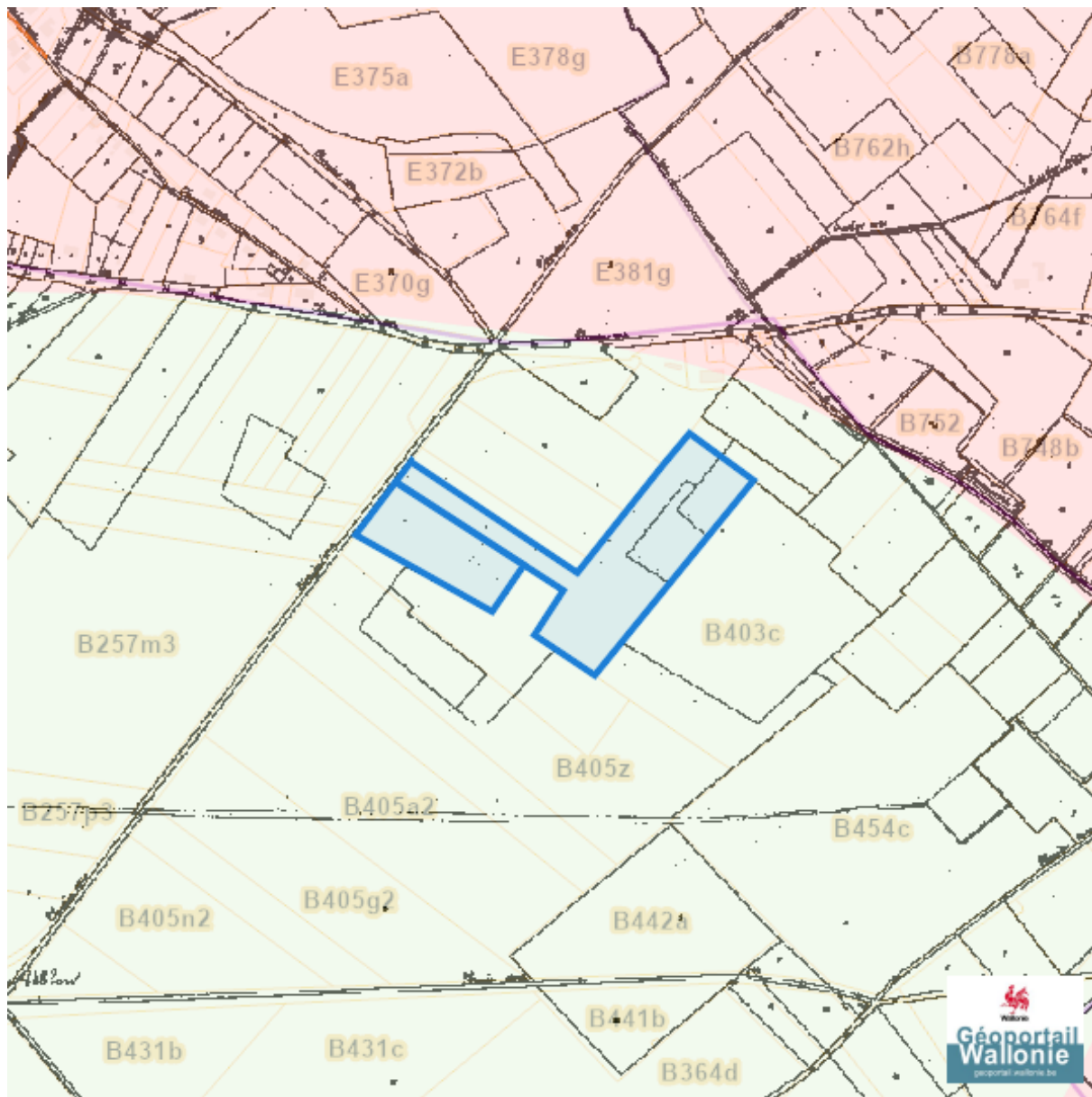


Dossier: 2024-1156/001



*Cartes historiques*

Atlas des voiries vicinales



Autres cartes

Réseau routier régional et bornes associées

