

STAD SCHERPENHEUVEL-ZICHEM

PROCES-VERBAAL VAN OPMETING EN AFPALING

Ten jare tweeduizend en negentien, de zesentwintigste februari
Ondergetekende Olivier Buyckx, landmeter-expert, wettelijk in de hoedanigheid beëdigd door de Rechtbank van Eerste Aanleg van Leuven,
ingeschreven op het tableau beheerd door de Federale raad van landmeters-experten onder het nummer LAN071337, optredend als zaakvoerder
voor Hagelands Opmetings- en Studieburo bvba, gevestigd Diestsestraat 175 te 3270 Scherpenheuvel, tel. 013/77.21.37 - BTW: BE0 811 505 364

Handelend op verzoek van:

Kerkfabriek Scherpenheuvel, Rozenkranslaan 5, 3270 Scherpenheuvel-Zichem
eigenaar van de percelen, gelegen in de stad Scherpenheuvel-Zichem, 2de afdeling - Zichem, sectie D, nrs. 64/a en 63/a

werd er overgegaan tot het opmeten en vaststellen van de grenzen van de nieuw ontworpen loten in verkaveling aan de Vossekotstraat.

Na omstandige opmeting en de bijhorende opzoekingen werden de lijnen met nummers 1 t.e.m. 30, aangeduid als grenzen van de verkaveling.

De overeengekomen grenslijnen hebben volgende eigenschappen:

- de grenzen 1- 2 en 2 - 30:
 - op basis van bestaande terreinkenmerken;
- de grenzen: 1 - 4, 4 - 5, 5 - 9, 9 - 10, 10 - 13, 13 - 14, 14 - 17, 17 - 18, 18 - 21 en 21 - 22:
 - op basis van Atlas der buurtwegen ;
- de grenzen: 2 - 3, 3 - 4, 3 - 6, 5 - 6, 6 - 7, 7 - 8, 8 - 9, 8 - 11, 10 - 11, 11 - 12, 12 - 13, 12 - 15, 14 - 15, 15 - 16, 16 - 17, 16 - 19, 18 - 19, 19 - 20 en 20 - 21:
 - op basis van nieuw ontworpen grens volgens verkavelingsplan goedgekeurde verkaveling op dd: 26/09/2016, met ref. Z/12/2016;
- de grens 22 - 23:
 - op basis van bestaande terreinkenmerken;
- de grenzen 23 - 24, 24 - 25, 25 - 26 en 26 - 27:
 - op basis van bestaande afsluiting en bestaande grenssteen;
- de grens 27- 28:
 - op basis van bestaande afsluiting;
- de grens 28- 29:
 - op basis van bestaande muur;
- de grens 29 - 30:
 - Op basis van opmetingsplan landmeter Buyckx Carl, dd. 13/05/1976 met referentienummer: 24129/474;

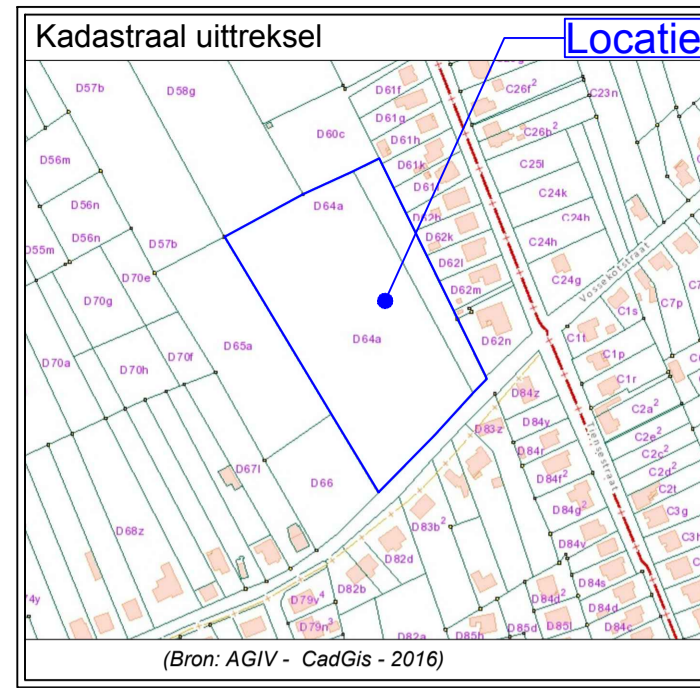
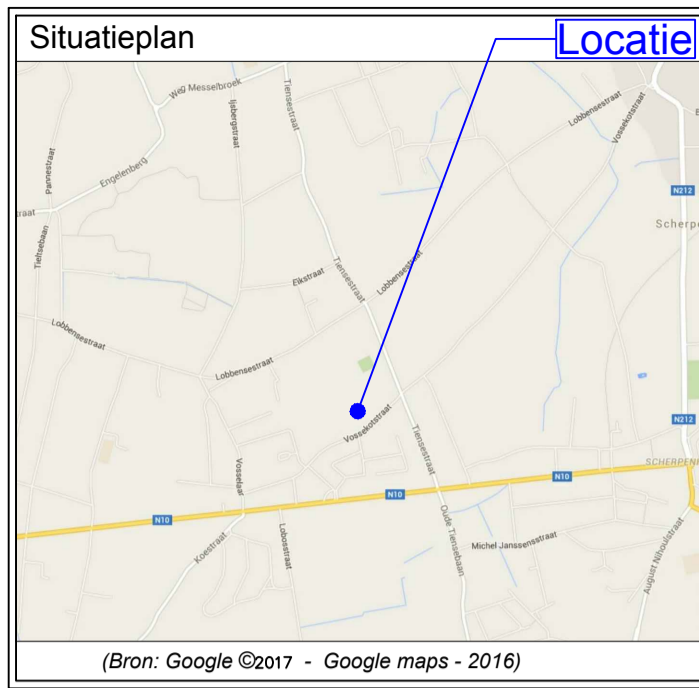
De punten 23, 24, 25, 27 en 29 zijn bestaande grensstenen.
De punten 1, 2, 3, 4, 5, 6, 7, 8, 9, 10, 11, 12, 13, 14, 15, 16, 17, 18, 19, 20, 21, 22, 26, 28 en 30 worden gematerialiseerd door middel van een nieuwe grenssteen.

Ten bewijze daarvan heb ik, onder dagtekening als in hoofdging, huidig proces-verbaal opgesteld en ondertekend om te dienen als naar recht.

Gedaan te Scherpenheuvel-Zichem, de 26/02/2019


Ing. Olivier Buyckx

Bij de administratie van de Opmetingen & Waarderingen werd het plan in de database van de afbakingsplannen gecodeerd met volgend referentienummer: 24129-10304



COÖRDINATENLIJST			
Nr.	X	Y	AARD
1	191272,865	185879,979	Grens
2	191247,973	185923,295	Grens
3	191255,337	185930,560	Grens
4	191280,230	185887,244	Grens
5	191287,590	185894,506	Grens
6	191262,697	185937,822	Grens
7	191261,830	185939,330	Grens
8	191269,338	185946,737	Grens
9	191295,098	185901,913	Grens
10	191302,605	185909,320	Grens
11	191276,845	185954,145	Grens
12	191284,353	185961,552	Grens
13	191310,113	185916,728	Grens
14	191317,620	185924,135	Grens
15	191291,860	185968,959	Grens

COÖRDINATENLIJST			
Nr.	X	Y	AARD
16	191299,368	185976,367	Grens
17	191325,128	185931,542	Grens
18	191332,635	185938,950	Grens
19	191306,876	185983,774	Grens
20	191320,327	185997,045	Grens
21	191343,484	185949,654	Grens
22	191346,488	185952,617	Grens
23	191324,853	185996,894	Grenssteen
24	191316,191	186014,913	Grenssteen
25	191300,186	186047,614	Grenssteen
26	191292,842	186062,582	Grens
27	191276,153	186095,485	Grenssteen
28	191273,678	186100,379	Grens
29	191224,360	186075,803	Grenssteen
30	191174,724	186050,754	Grens



LEGENDE	
Gebouw	
Bitumineuze verharding	
Klinkerverharding	
Verlichtingspaal	
Straatkolk	
Hydrant	
Inspectieput	
Loofboom	
Naaldboom	
Afsluiting	
Perceelsgrens	

