

DC à la carte



Grote Winkelstraat 7, 3600 Genk
71304E0101/00A002

[Locatie](#)

[Omgeving](#)

[Kadaster](#)

[Gewestplan](#)

[Water](#)

[Natuur](#)

[Recht van voorkoop](#)

[Beschermd onroerend erfgoed](#)

[Vastgestelde inventarissen](#)

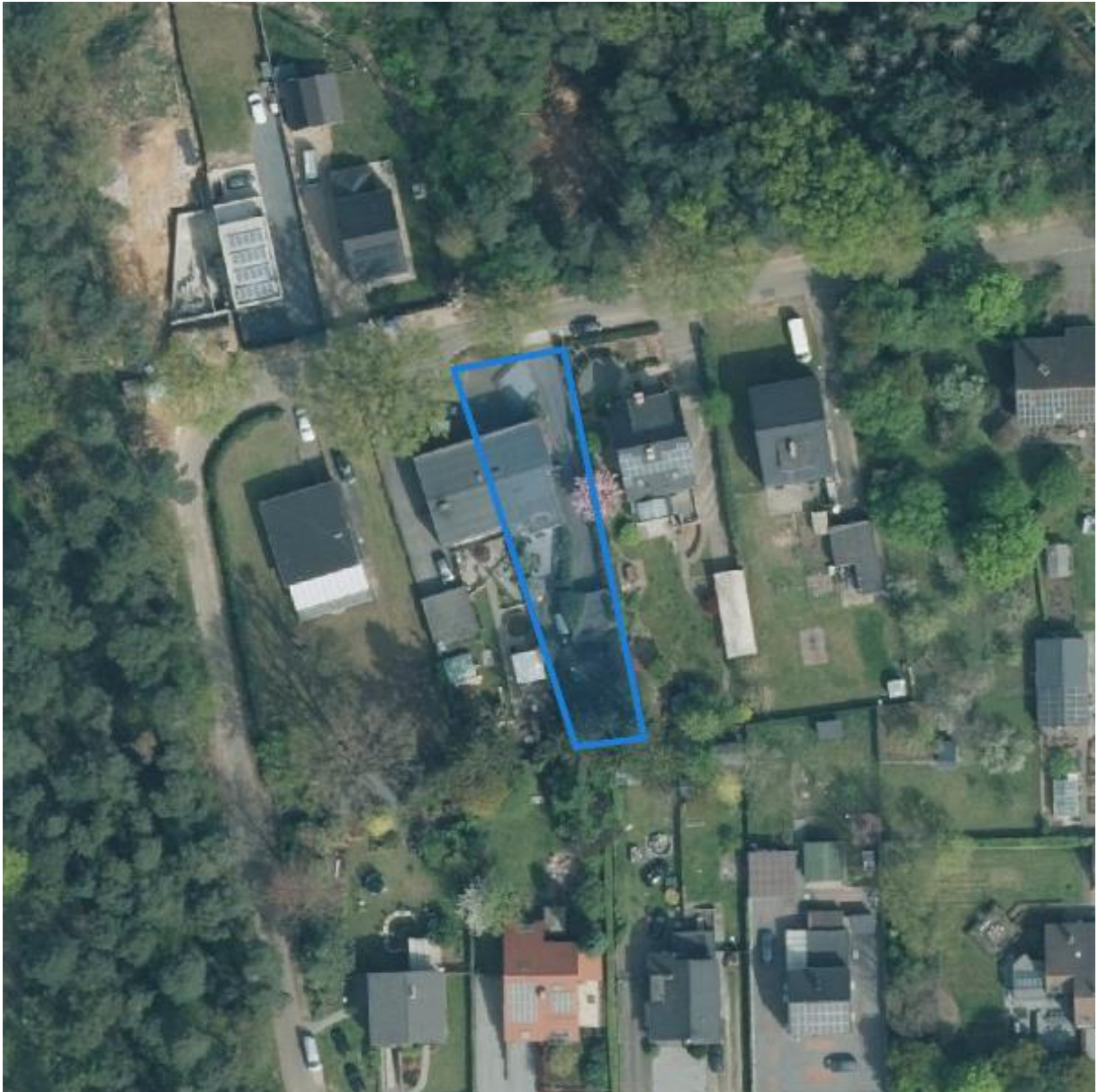
[Wetenschappelijke inventarissen](#)

[Unesco werelderfgoed](#)

[Historische kaarten](#)

[Wonen](#)

Locatie



Omgeving



Kadaster

Meest recente toestand



eservices.minfin.fgov.be

Fiscale toestand



eservices.minfin.fgov.be

Gewestplan



www.geopunt.be
Gewestplan legende

Water

Overstromingsgevoelige gebieden pluviaal (door hevige neerslag)



Overstromingsgevoelige gebieden fluviaal (uit waterlopen)



Overstromingsgevoelige gebieden vanuit de zee



Signaalgebieden



Recent overstromde gebieden (2017)



Risicozones overstrooming (2017)

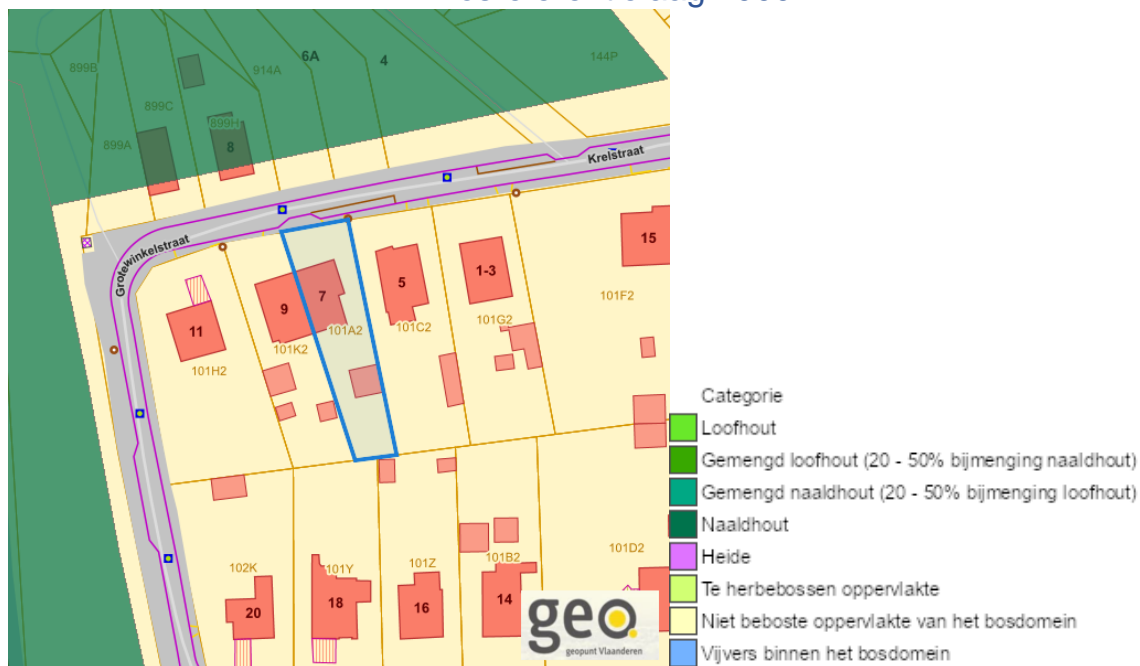


Van nature overstroombare gebieden



Natuur

Bosreferentielaag 2000



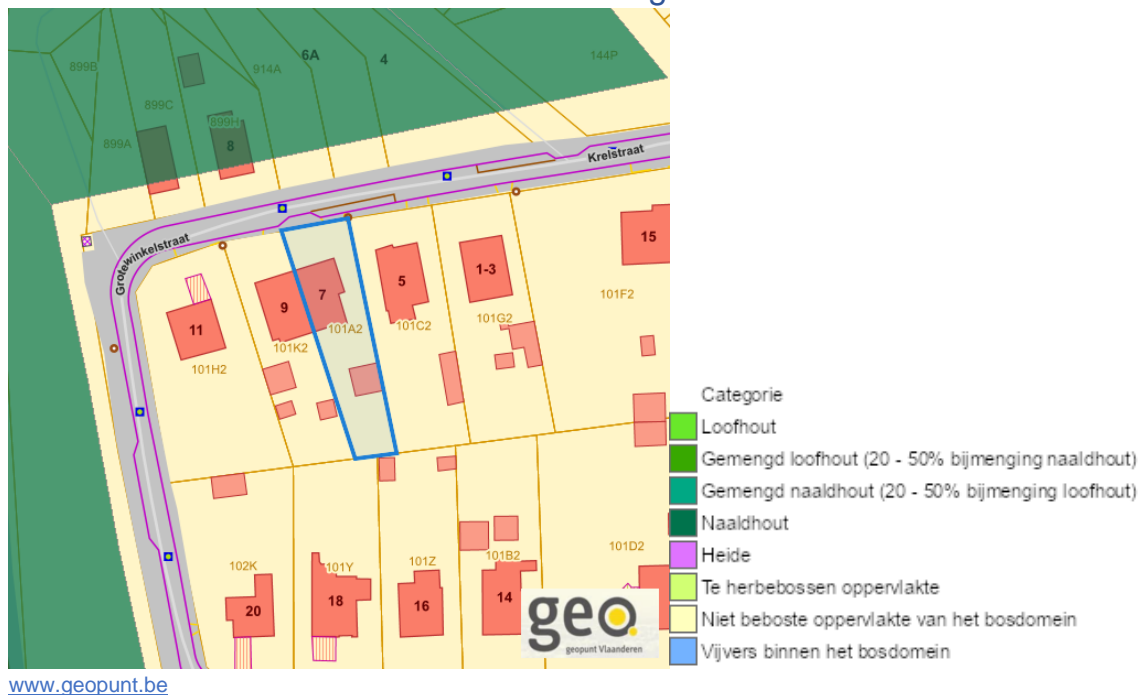
www.geopunt.be

Groenkaart Vlaanderen (2021)



www.geopunt.be

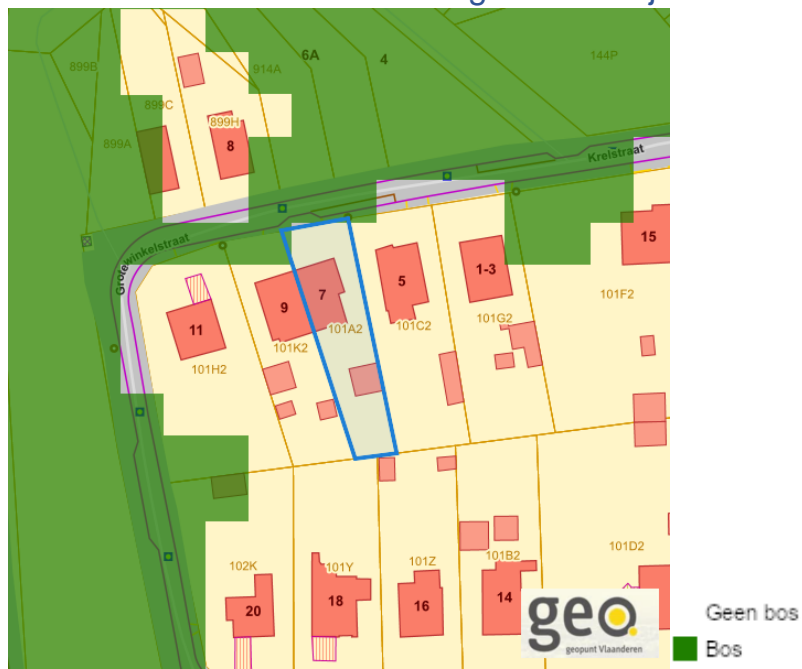
Boskartering 1990



Digitale boswijzer 2021



Digitale boswijzer 2018



www.geopunt.be

Digitale boswijzer 2015



www.geopunt.be

Grote Winkelstraat 7, 3600 Genk

Digitale boswijzer 2012

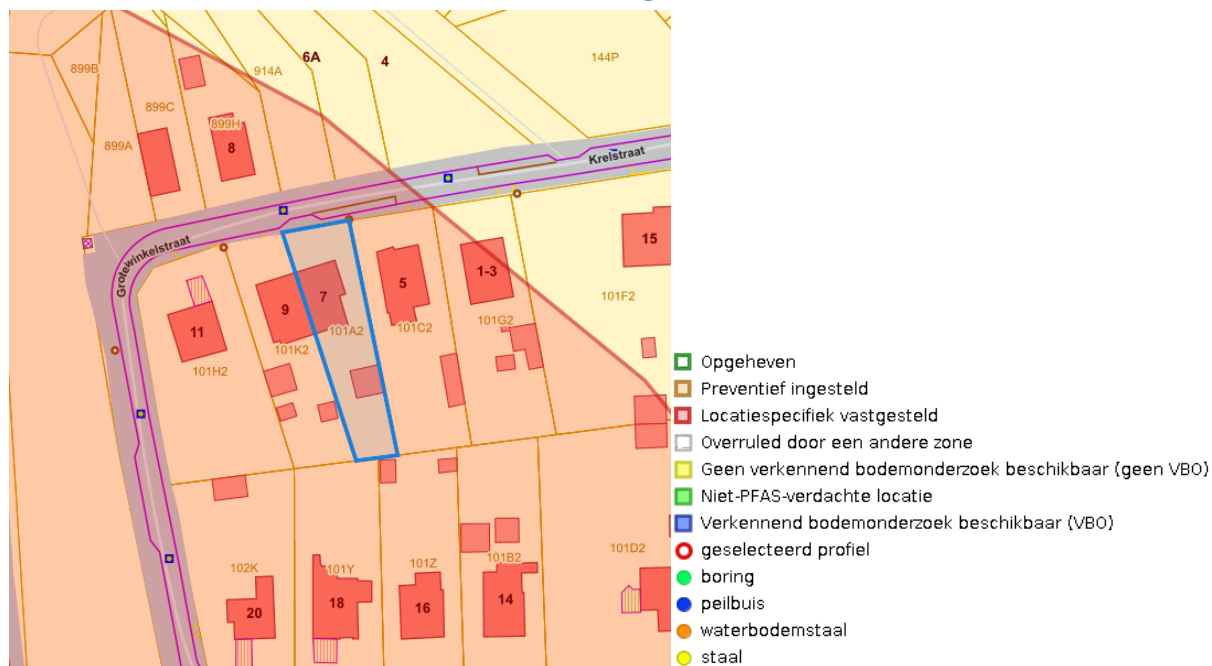
www.geopunt.be

Digitale boswijzer 2009

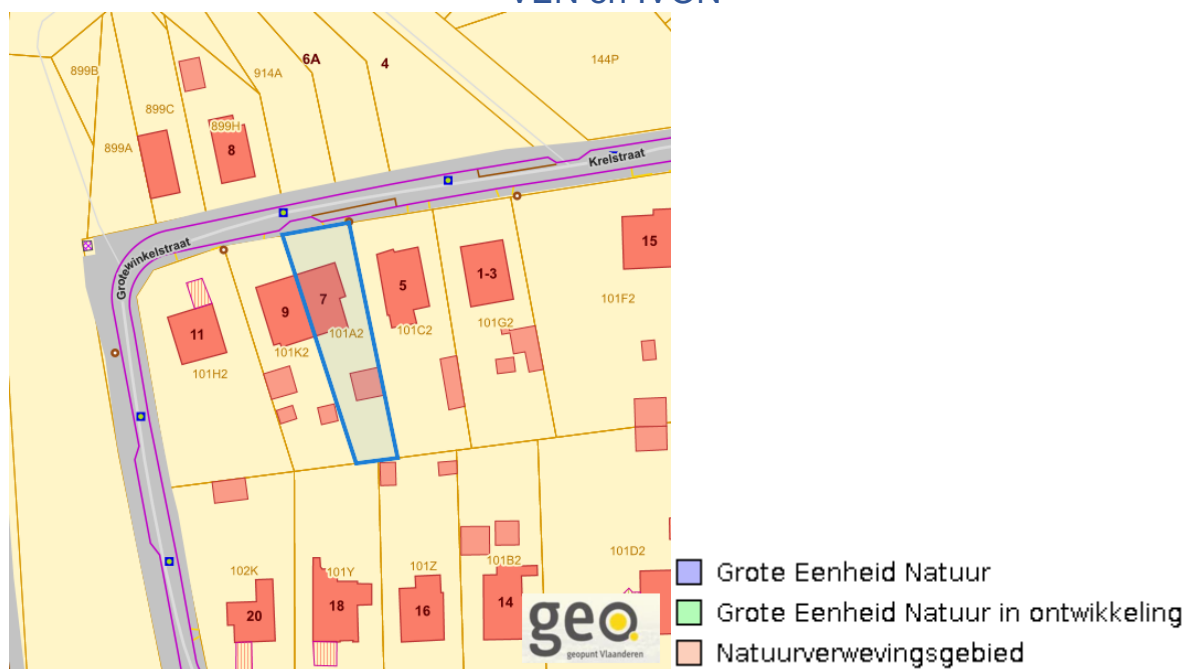
www.geopunt.be

Grote Winkelstraat 7, 3600 Genk

PFAS



VEN en IVON



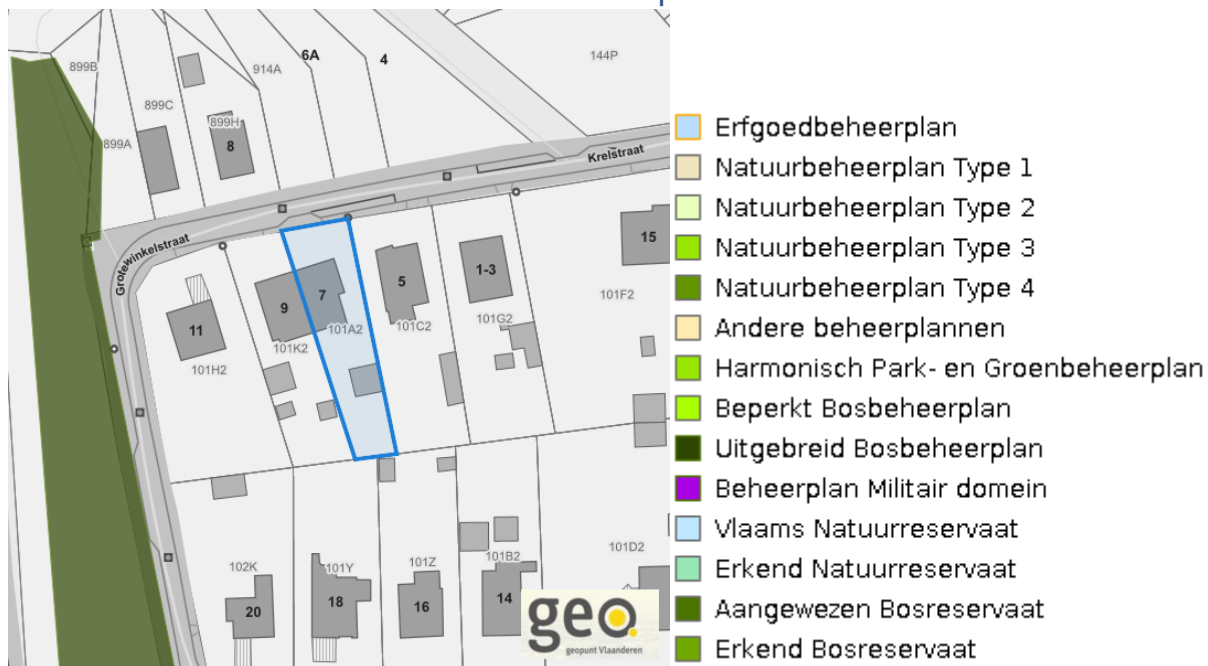
www.geopunt.be

Jachtterreinen



www.geopunt.be

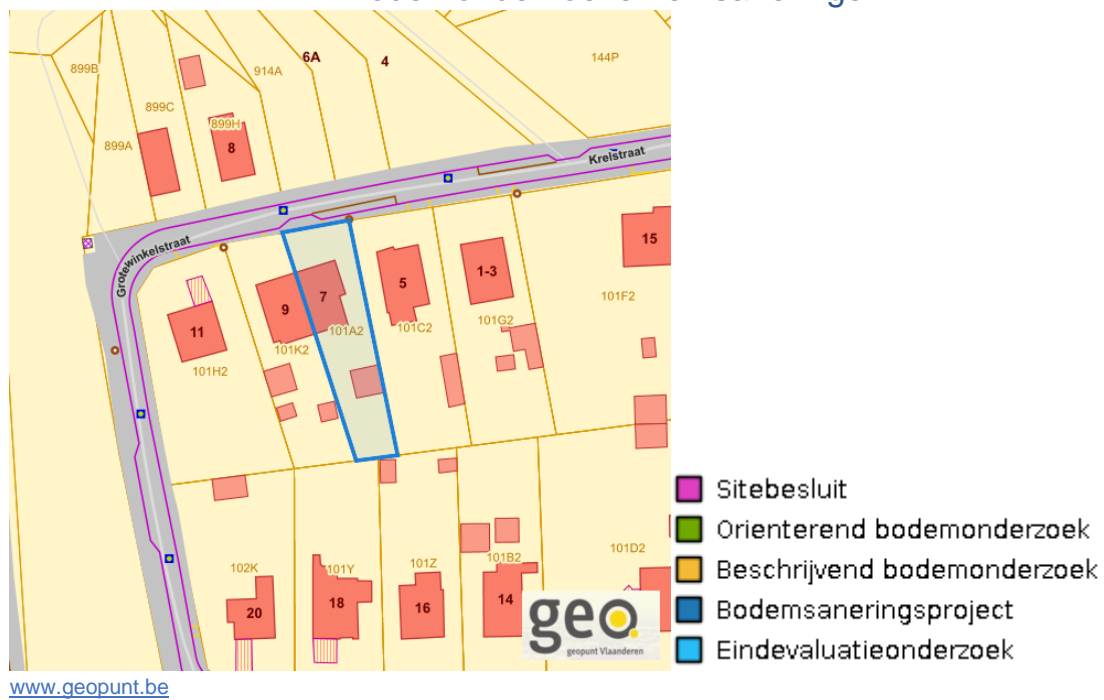
Natuurbeheerplannen



www.geopunt.be

Grote Winkelstraat 7, 3600 Genk

Bodemonderzoeken en saneringen



Recht van voorkoop

Vlaams voorkooprecht

www.geopunt.be

Recht van voorkoop afbakening

www.geopunt.be

Detailkaarten recht van voorkoop

Detailkaarten recht van voorkoop pagina 1

Rvv: Ruimtelijke ordening



Rvv: Vlaamse wooncode



Grote Winkelstraat 7, 3600 Genk

Detailkaarten recht van voorkoop pagina 2

Rvv: Ruilverkaveling



Rvv: Havengebieden



Grote Winkelstraat 7, 3600 Genk

Detailkaarten recht van voorkoop pagina 3

Rvv: de Vlaamse waterweg



Rvv: Complexe Projecten



Grote Winkelstraat 7, 3600 Genk

Detailkaarten recht van voorkoop pagina 4

Rvv: Oeverzones en overstromingsgebieden



Rvv: Natuureservaten



Grote Winkelstraat 7, 3600 Genk

Detailkaarten recht van voorkoop pagina 5

Rvv: Landinrichtingsplan en inrichtingsnota



www.geopunt.be

Rvv: Natuurinrichtingsprojecten



www.geopunt.be

Grote Winkelstraat 7, 3600 Genk

Detailkaarten recht van voorkoop pagina 6

Rvv: Vlaams Ecologisch Netwerk



Rvv: Speciale beschermingszones natuur



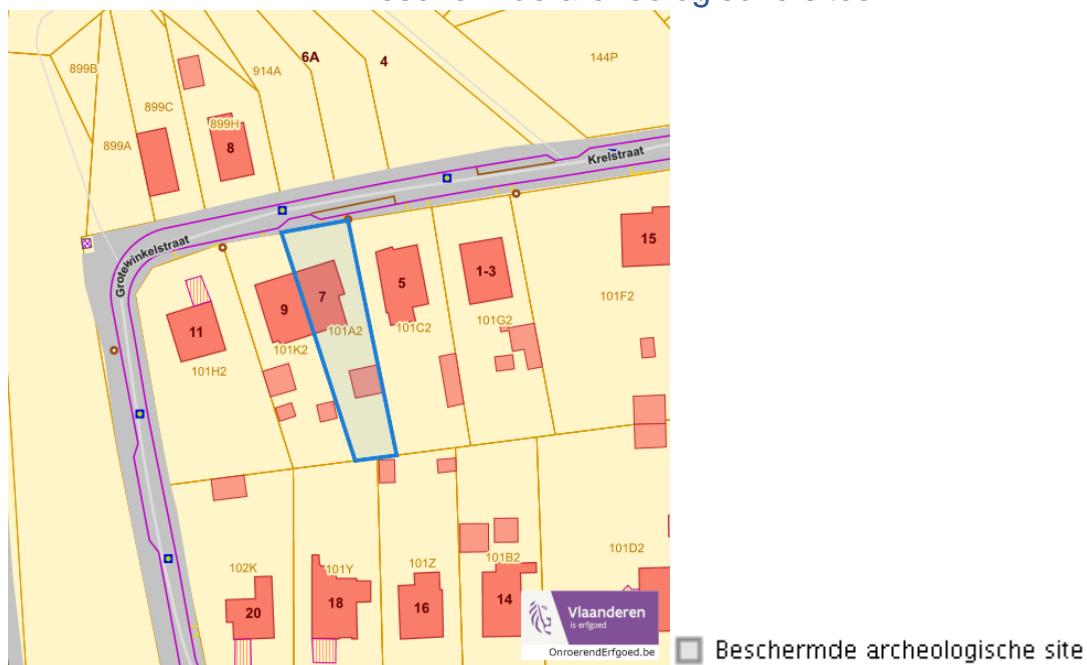
Beschermd onroerend erfgoed



Detailkaarten beschermd onroerend erfgoed

Detailkaarten beschermd onroerend erfgoed pagina 1

Beschermd archeologische sites



Beschermd cultuurhistorische landschappen



Grote Winkelstraat 7, 3600 Genk

Detailkaarten beschermd onroerend erfgoed pagina 2

Beschermd monumenten



Beschermd overgangszones



Grote Winkelstraat 7, 3600 Genk

Detailkaarten beschermd onroerend erfgoed pagina 3

Beschermd stads en dorpsgezichten



Vastgestelde inventarissen



Detailkaarten vastgestelde inventarissen

Detailkaarten vastgestelde inventaris pagina 1

Vastgestelde inventaris: Archeologische zones


 Vastgestelde afgebakende archeologische zone

Vastgestelde inventaris: Bouwkundig erfgoed


 Item uit de vastgestelde inventaris bouwkundig erfgoed

Grote Winkelstraat 7, 3600 Genk

Detailkaarten vastgestelde inventaris pagina 2

Vastgestelde inventaris: Houtige beplanting met erfgoedwaarde



Vastgestelde inventaris: Historische tuinen en parken



Grote Winkelstraat 7, 3600 Genk

Detailkaarten vastgestelde inventaris pagina 3

Vastgestelde inventaris: Relicten landschapsatlas



Wetenschappelijke inventarissen



Detailkaarten wetenschappelijke inventarissen

Detailkaarten wetenschappelijke inventarissen pagina 1

Bouwkundige elementen**Bouwkundige gehelen**

%bouwkundige_gehelen scale=55%%bouwkundige_gehelen_legend scale=45%

Landschappelijke elementen



Landschappelijke gehelen



Grote Winkelstraat 7, 3600 Genk

Detailkaarten wetenschappelijke inventarissen pagina 3

Archeologische gehelen



Unesco werelderfgoed



Detailkaarten Unesco werelderfgoed

Unesco: Bufferzones



Unesco: Kernzones



Historische kaarten

Atlas der Buurtwegen (ca 1840)



www.geopunt.be

Wonen

Woningkwaliteit



www.geopunt.be

Conformiteitsattest gemeente beperkte duurtijd



www.geopunt.be

Grote Winkelstraat 7, 3600 Genk

Conformiteitsattest gemeente verplicht

