

# DC à la carte



---

*Weg Naar As (A3.4/l/hal A 3.7) 193, 3600  
Genk  
71303B0050/00X020*

---

[Locatie](#)  
[Omgeving](#)  
[Kadaster](#)  
[Gewestplan](#)  
[Water](#)  
[Natuur](#)  
[Recht van voorkoop](#)  
[Beschermd onroerend erfgoed](#)  
[Vastgestelde inventarissen](#)  
[Wetenschappelijke inventarissen](#)  
[Unesco werelderfgoed](#)  
[Historische kaarten](#)  
[Wonen](#)

Dossier: 0224-0102/001

---

*Locatie*

---





---

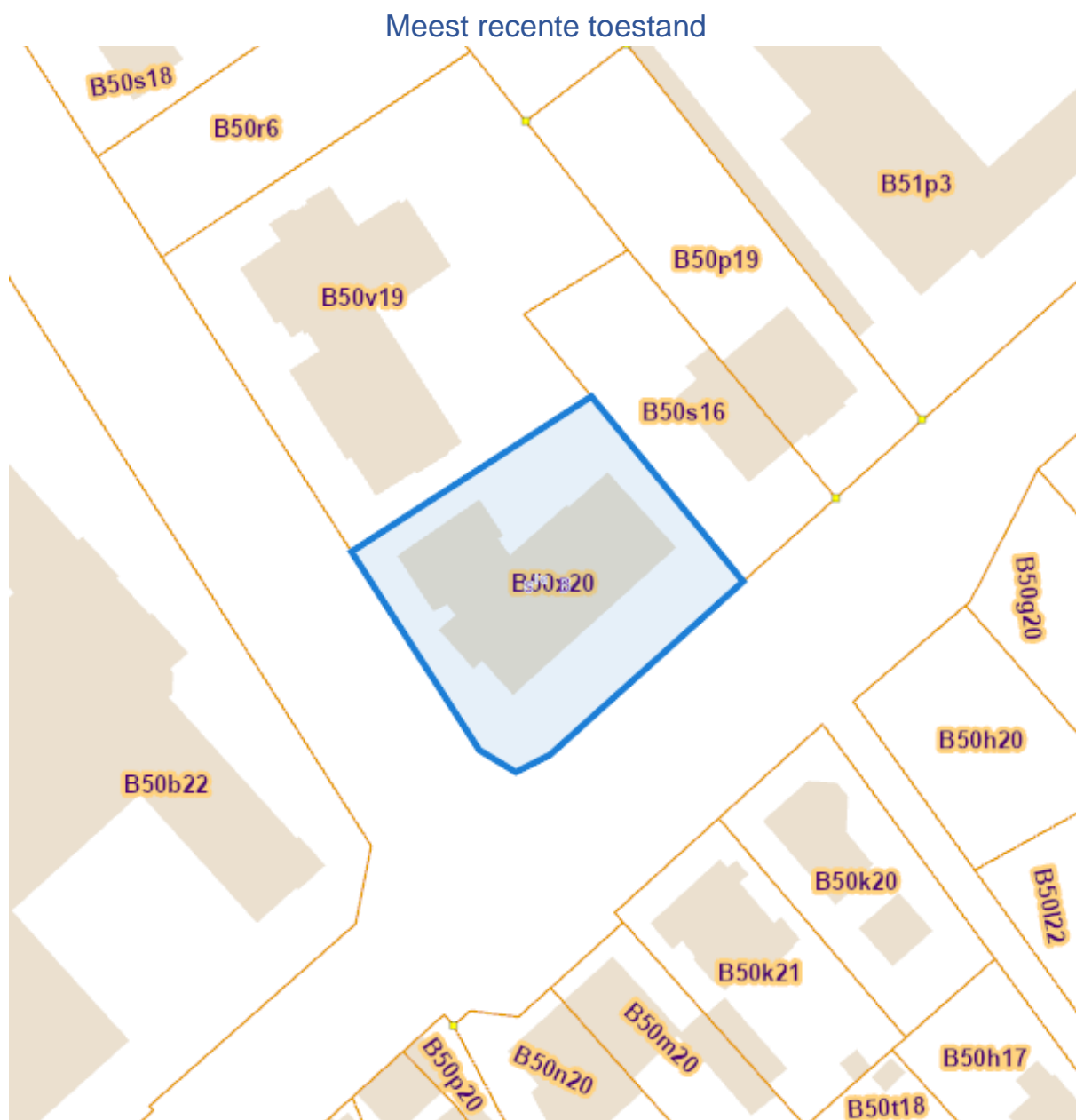
*Omgeving*

---



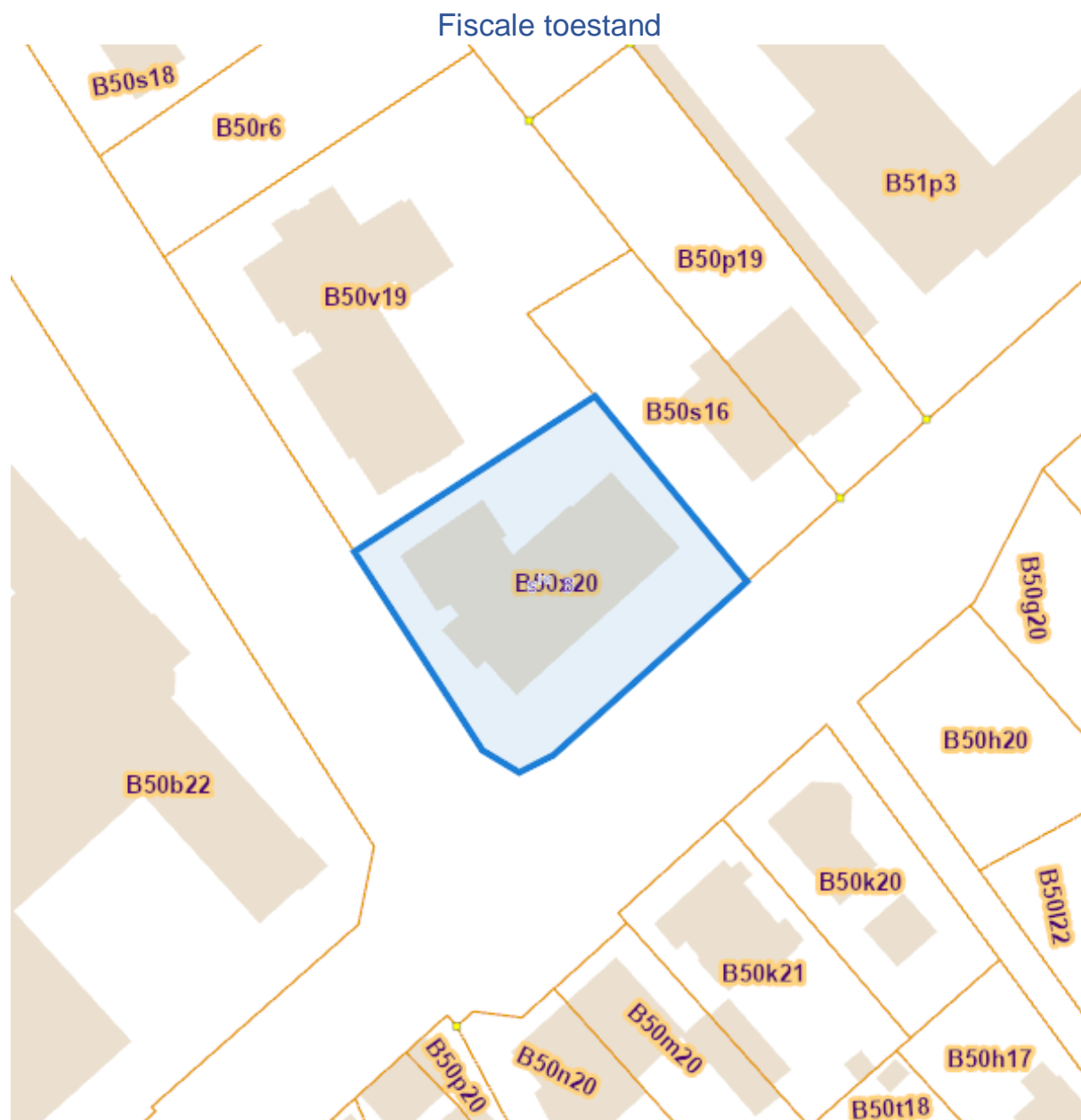
Dossier: 0224-0102/001

Kadaster



[eservices.minfin.fgov.be](http://eservices.minfin.fgov.be)

Dossier: 0224-0102/001



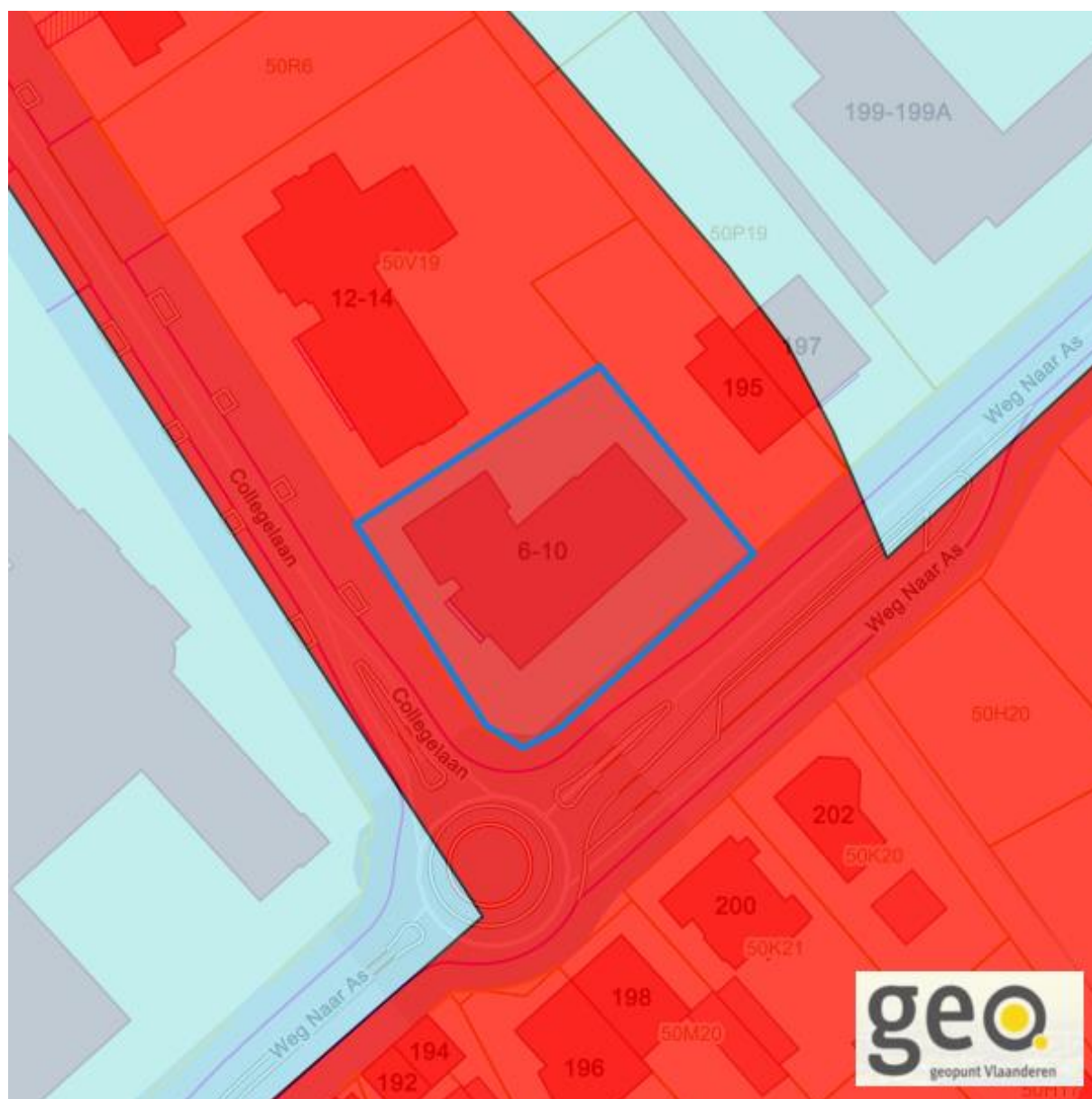
[eservices.minfin.fgov.be](http://eservices.minfin.fgov.be)



---

*Gewestplan*

---

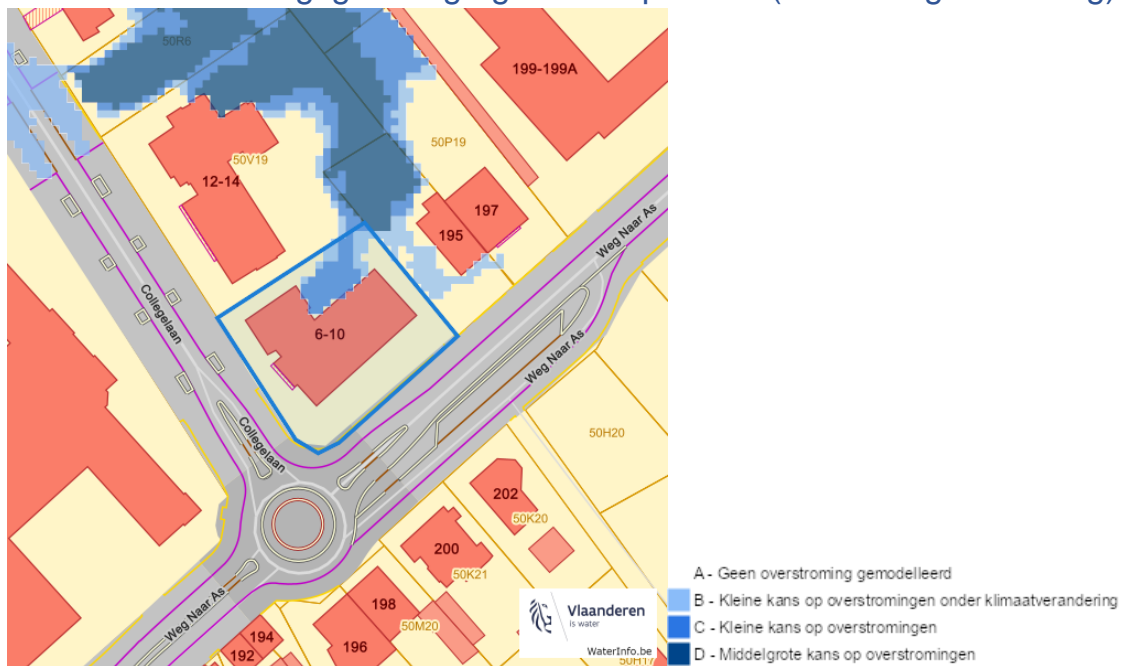


[www.geopunt.be](http://www.geopunt.be)  
[Gewestplan legende](#)

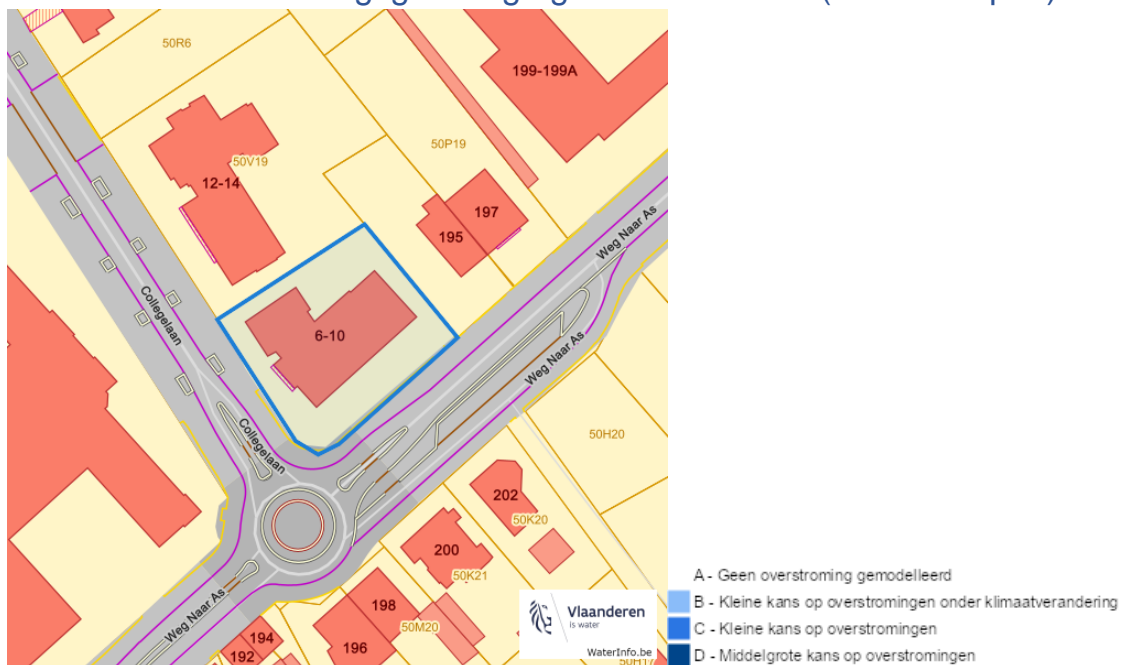
Dossier: 0224-0102/001

## Water

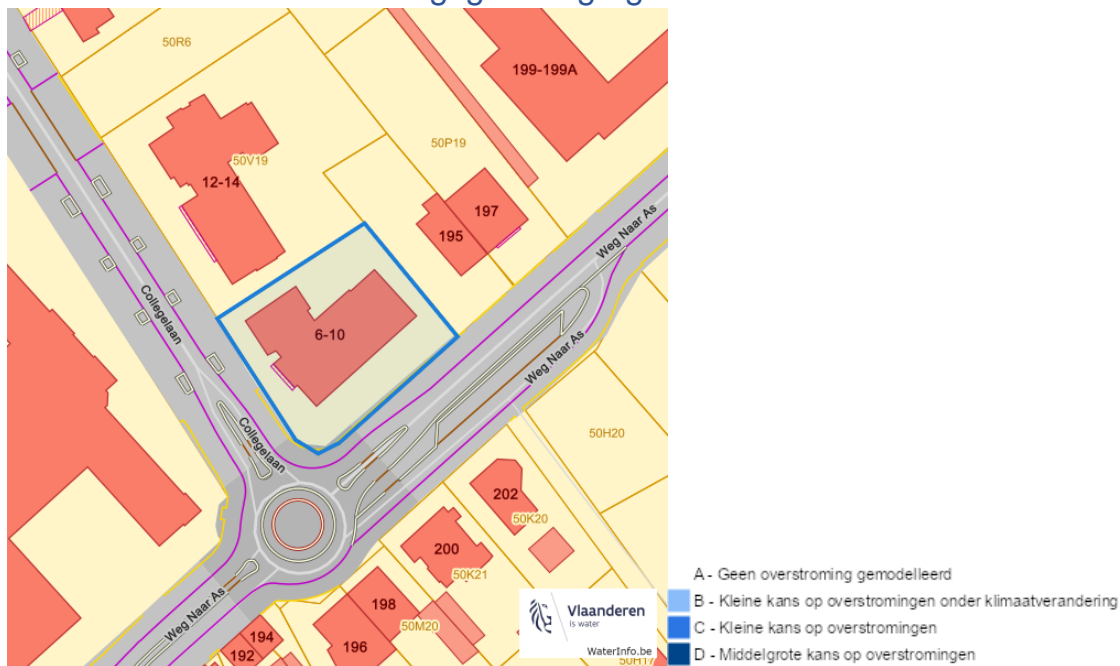
## Overstromingsgevoelige gebieden pluviaal (door hevige neerslag)



## Overstromingsgevoelige gebieden fluviaal (uit waterlopen)



### Overstromingsgevoelige gebieden vanuit de zee



### Signaalgebieden

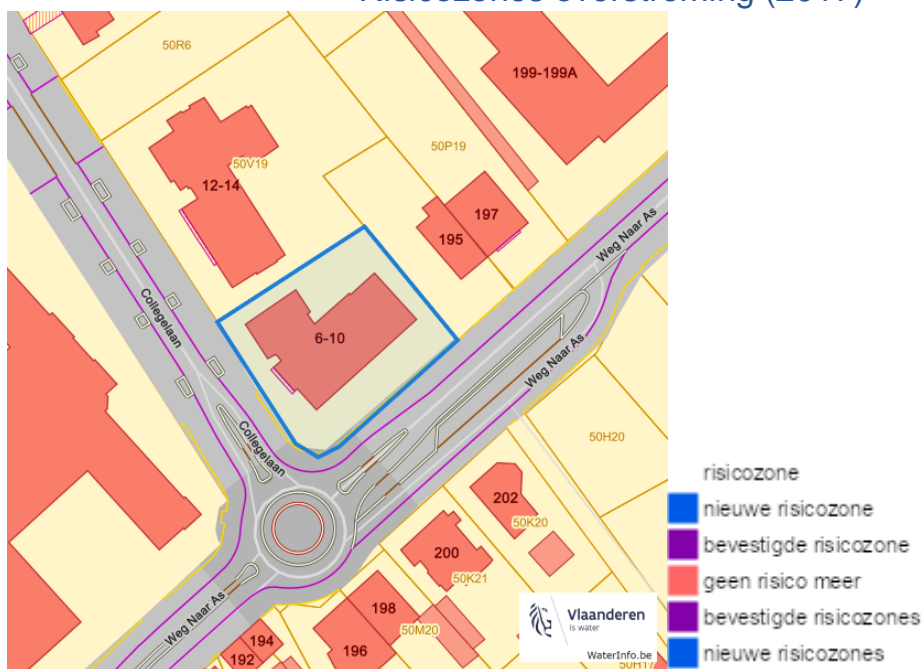




Recent overstromde gebieden (2017)

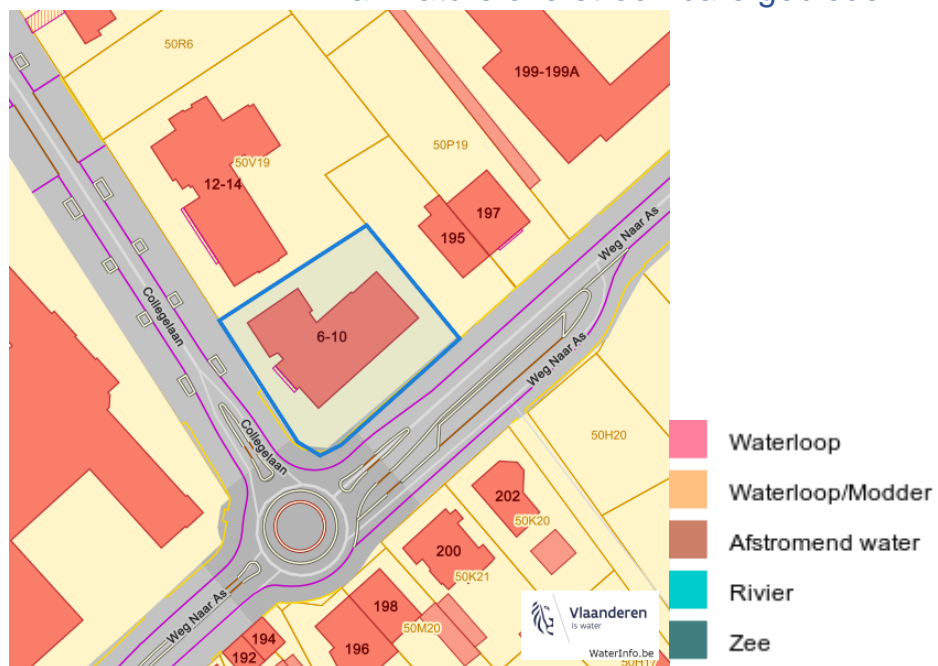


Risicozones overstrooming (2017)



Weg Naar As (A3.4/I/hal A 3.7) 193, 3600 Genk

### Van nature overstroombare gebieden



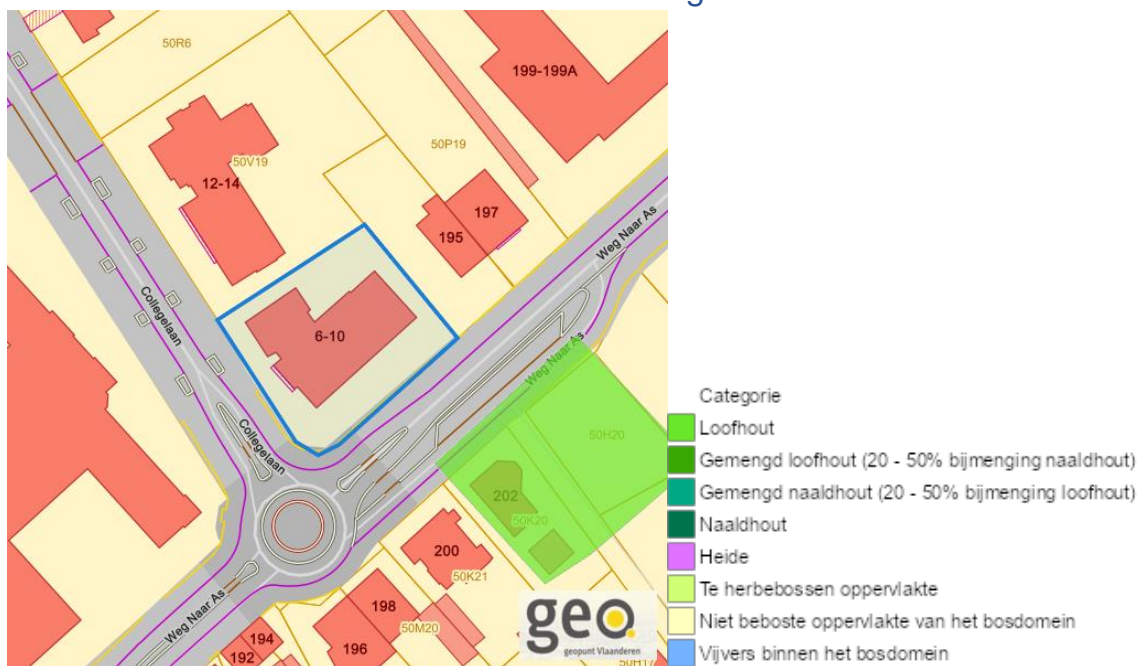
Dossier: 0224-0102/001

---

 Natuur
 

---

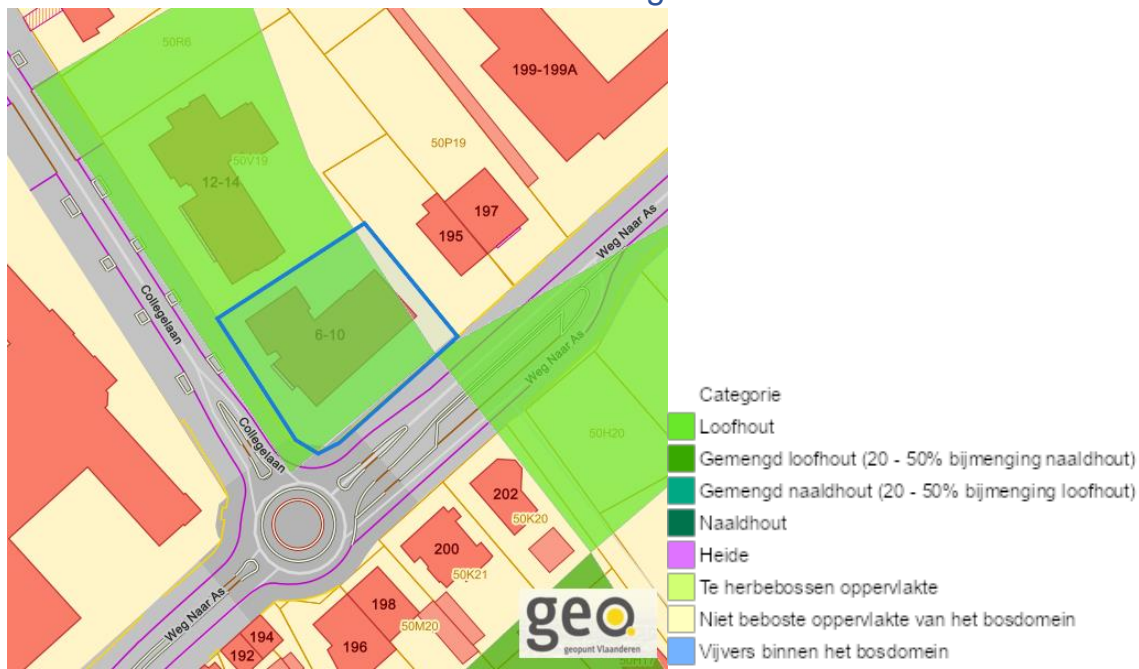
## Bosreferentielaag 2000



## Groenkaart Vlaanderen (2021)



### Boskartering 1990



### Digitale boswijzer 2021



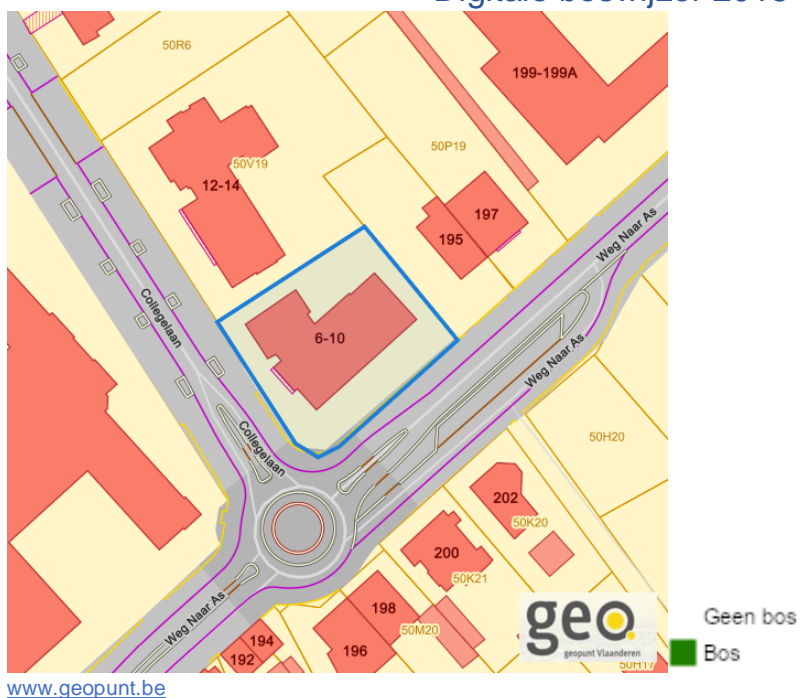


Weg Naar As (A3.4/I/hal A 3.7) 193, 3600 Genk

### Digitale boswijzer 2018



### Digitale boswijzer 2015



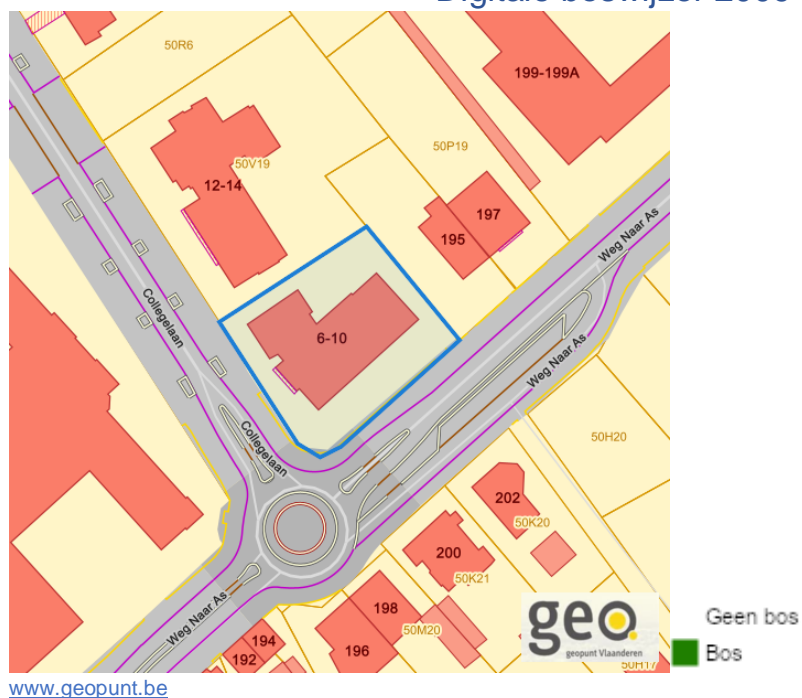
Dossier: 0224-0102/001

Weg Naar As (A3.4/I/hal A 3.7) 193, 3600 Genk

### Digitale boswijzer 2012



### Digitale boswijzer 2009



Dossier: 0224-0102/001

Weg Naar As (A3.4/I/hal A 3.7) 193, 3600 Genk

PFAS



- Opgeheven
- Preventief ingesteld
- Locatiespecifiek vastgesteld
- Overruled door een andere zone
- Opgeheven mits gebruiksadvies
- Geen verkennend bodemonderzoek beschikbaar (geen VBO)
- Niet-PFAS-verdachte locatie
- Verkennend bodemonderzoek beschikbaar (VBO)
- geselecteerd profiel
- boring
- peilbuis
- waterbodemstaal
- staal

VEN en IVON



- Grote Eenheid Natuur
- Grote Eenheid Natuur in ontwikkeling
- Natuurverwevingsgebied

[www.geopunt.be](http://www.geopunt.be)

Dossier: 0224-0102/001

## Weg Naar As (A3.4/I/hal A 3.7) 193, 3600 Genk

## Jachtterreinen



## Natuurbeheerplannen

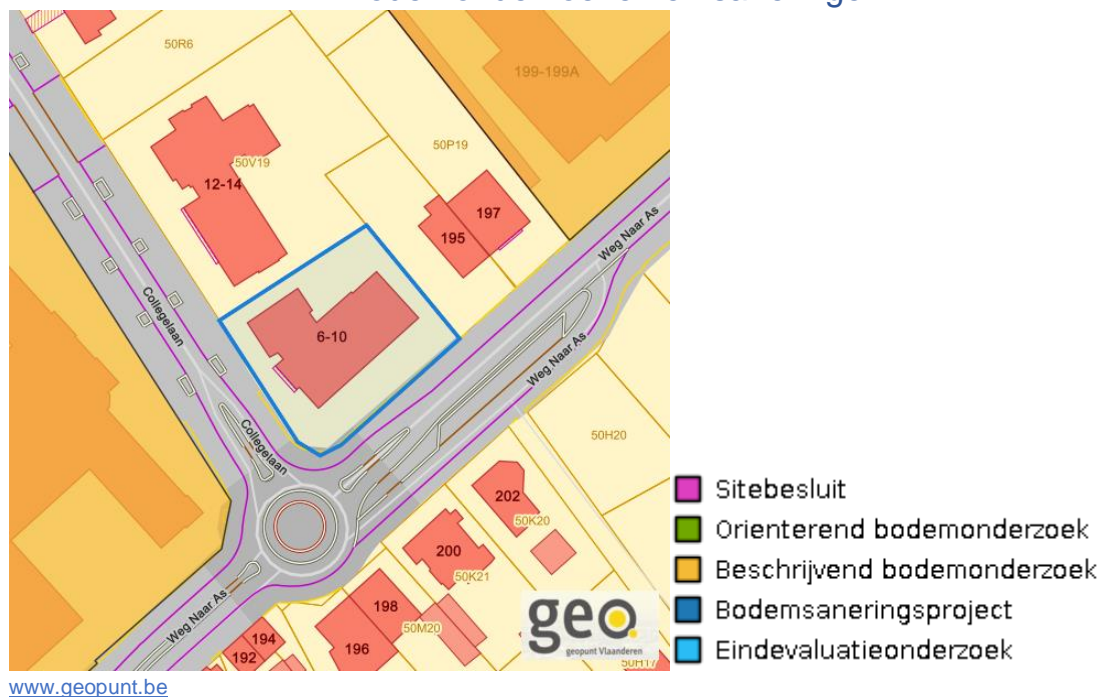


Dossier: 0224-0102/001



Weg Naar As (A3.4/I/hal A 3.7) 193, 3600 Genk

## Bodemonderzoeken en saneringen



Dossier: 0224-0102/001

Document: DC à la carte - VLANED - DC  
Kaarten: 19/03/2024 - i9aut7pr2tb2kj4qxm7x93ld7pgekk0uho6jft

---

*Recht van voorkoop*

---

## Vlaams voorkooprecht

[www.geopunt.be](http://www.geopunt.be)

## Recht van voorkoop afbakening

[www.geopunt.be](http://www.geopunt.be)

Dossier: 0224-0102/001

---

*Detailkaarten recht van voorkoop*


---

Detailkaarten recht van voorkoop pagina 1

## Rvv: Ruimtelijke ordening



## Rvv: Vlaamse wooncode



Dossier: 0224-0102/001

Weg Naar As (A3.4/I/hal A 3.7) 193, 3600 Genk

Detailkaarten recht van voorkoop pagina 2

### Rvv: Ruilverkaveling



[www.geopunt.be](http://www.geopunt.be)

### Rvv: Havengebieden



[www.geopunt.be](http://www.geopunt.be)

Dossier: 0224-0102/001



Weg Naar As (A3.4/I/hal A 3.7) 193, 3600 Genk

Detailkaarten recht van voorkoop pagina 3

### Rvv: de Vlaamse waterweg



[www.geopunt.be](http://www.geopunt.be)

### Rvv: Complexe Projecten



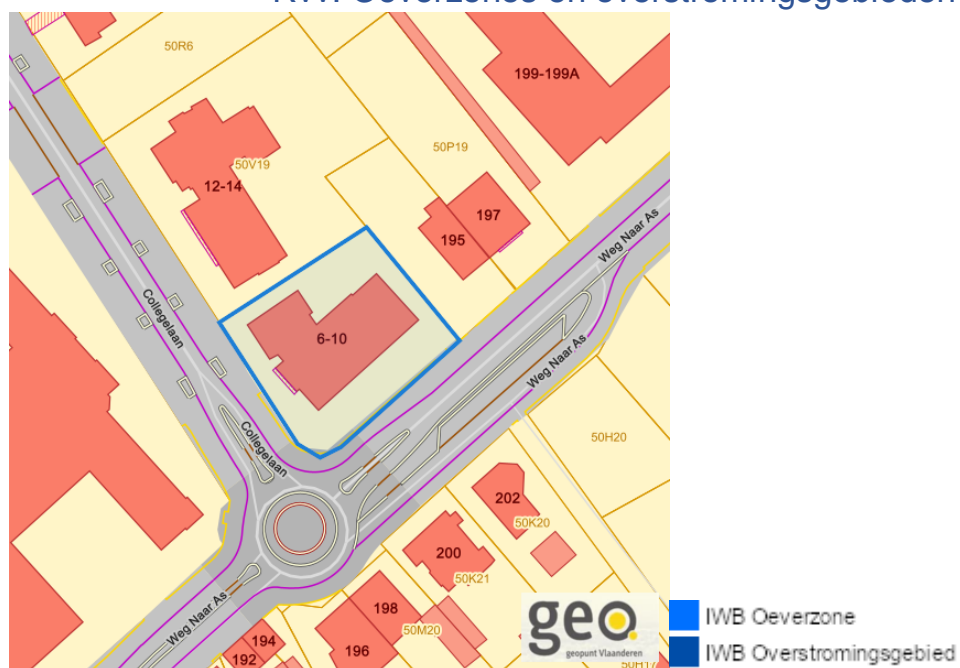
[www.geopunt.be](http://www.geopunt.be)

Dossier: 0224-0102/001

Weg Naar As (A3.4/I/hal A 3.7) 193, 3600 Genk

Detailkaarten recht van voorkoop pagina 4

### Rvv: Oeverzones en overstromingsgebieden



### Rvv: Natuureservaten



Dossier: 0224-0102/001

Weg Naar As (A3.4/I/hal A 3.7) 193, 3600 Genk

Detailkaarten recht van voorkoop pagina 5

### Rvv: Landinrichtingsplan en inrichtingsnota



### Rvv: Natuurinrichtingsprojecten



Dossier: 0224-0102/001

Weg Naar As (A3.4/I/hal A 3.7) 193, 3600 Genk

Detailkaarten recht van voorkoop pagina 6

### Rvv: Vlaams Ecologisch Network



### Rvv: Speciale beschermingszones natuur



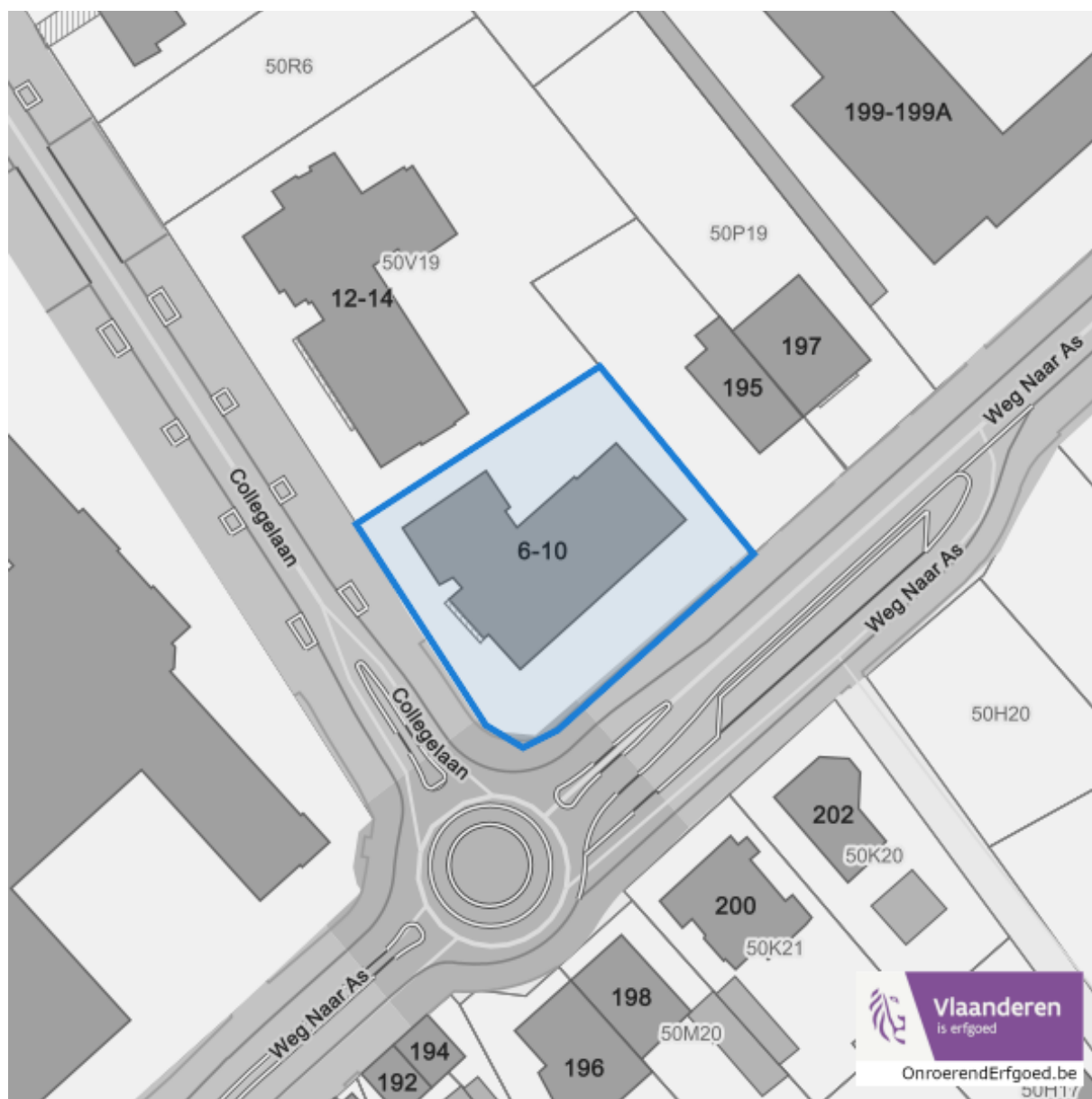
Dossier: 0224-0102/001



---

*Beschermd onroerend erfgoed*

---



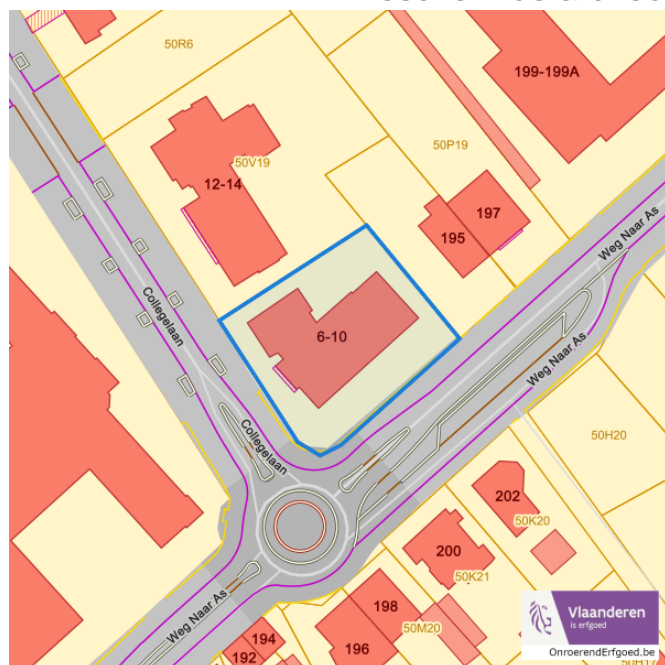
Dossier: 0224-0102/001

---

*Detailkaarten beschermd onroerend erfgoed*

---

Detailkaarten beschermd onroerend erfgoed pagina 1

**Beschermd archeologische sites**

Beschermd archeologische site

**Beschermd cultuurhistorische landschappen**

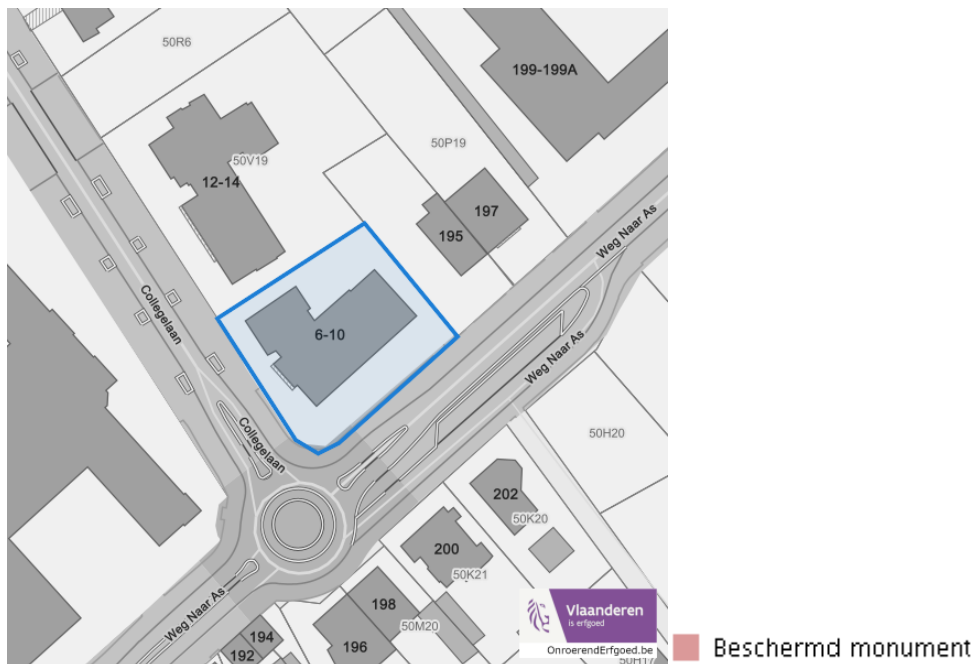
Beschermd landschap

Dossier: 0224-0102/001

Weg Naar As (A3.4/1/hal A 3.7) 193, 3600 Genk

Detailkaarten beschermd onroerend erfgoed pagina 2

### Beschermde monumenten



### Beschermde overgangszones




Dossier: 0224-0102/001

Weg Naar As (A3.4/I/hal A 3.7) 193, 3600 Genk

Detailkaarten beschermd onroerend erfgoed pagina 3

### Beschermd stads en dorpsgezichten



 Beschermd stads- en dorpsgezicht

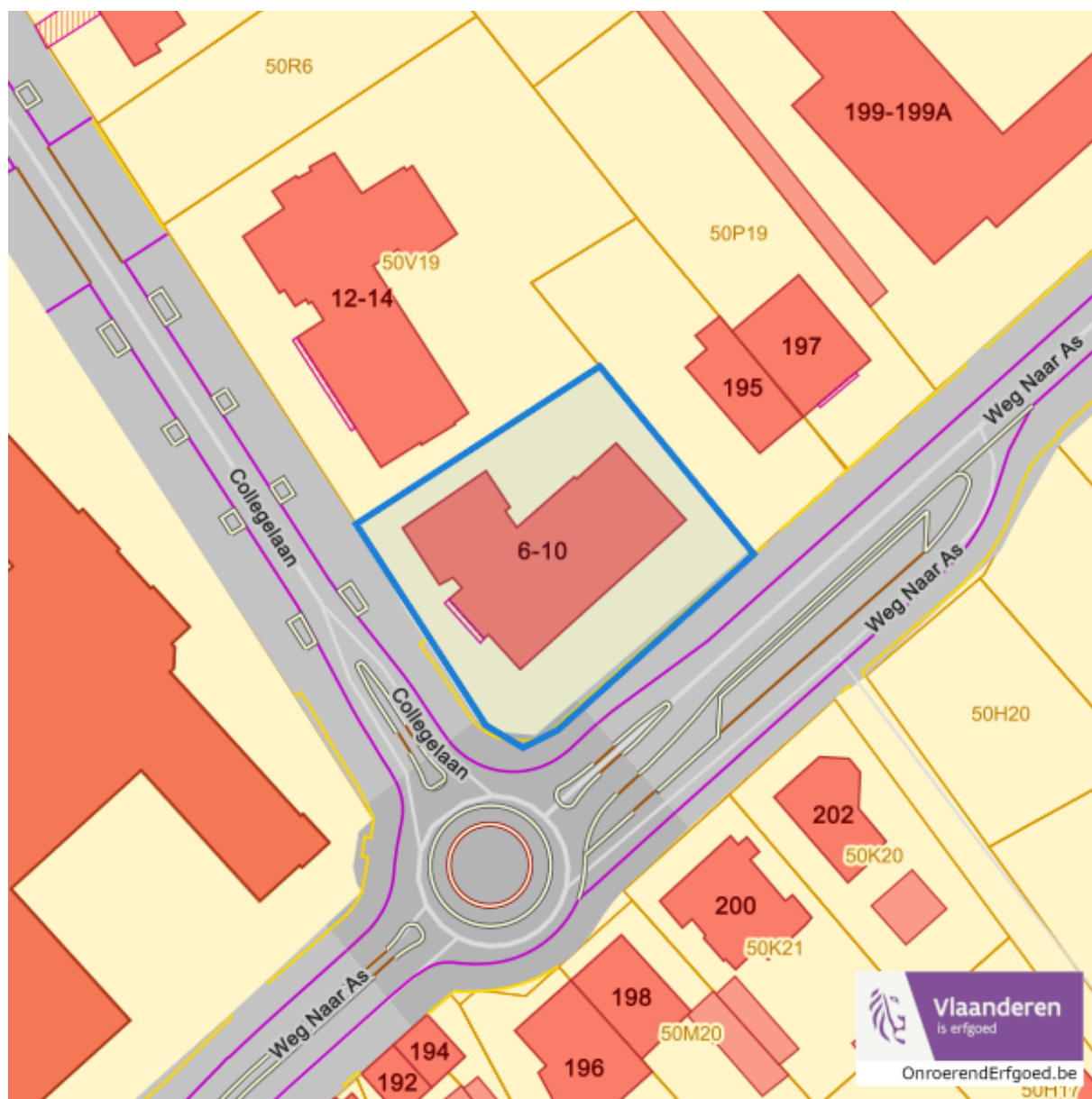
Dossier: 0224-0102/001



---

*Vastgestelde inventarissen*

---



Dossier: 0224-0102/001

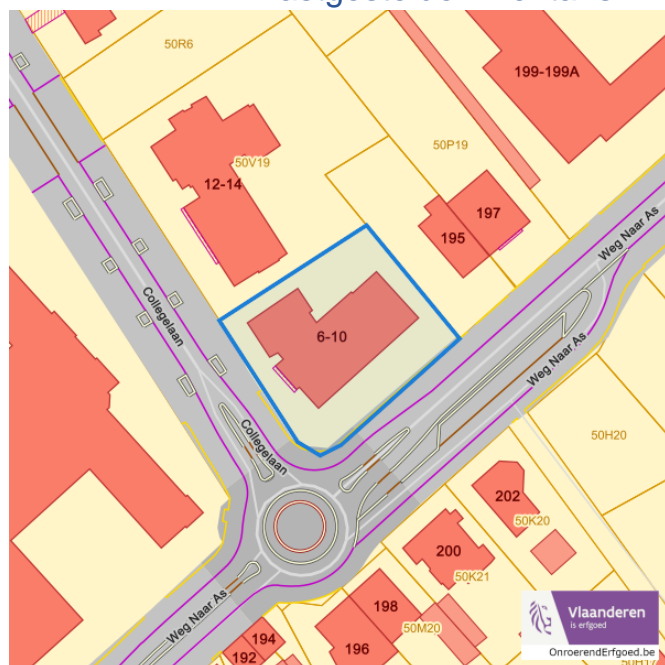
---

*Detailkaarten vastgestelde inventarissen*

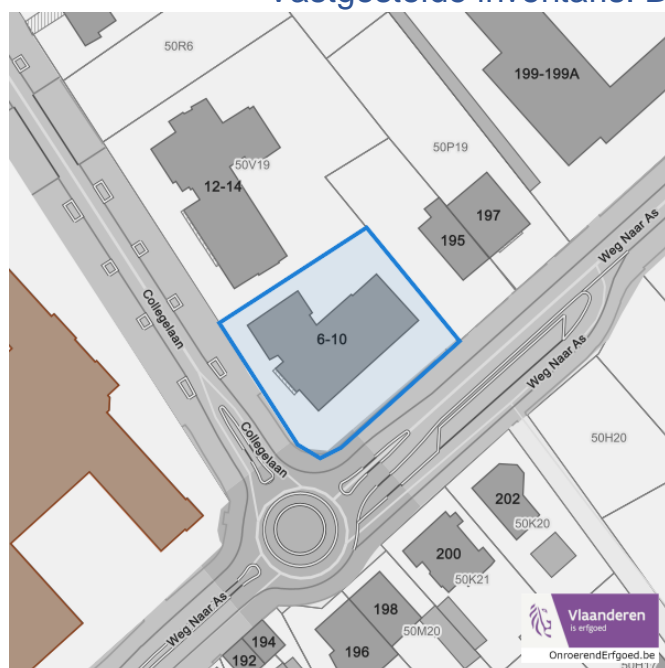

---

Detailkaarten vastgestelde inventaris pagina 1

### Vastgestelde inventaris: Archeologische zones


 Vastgestelde afgebakende archeologische zone

### Vastgestelde inventaris: Bouwkundig erfgoed


 Item uit de vastgestelde inventaris bouwkundig erfgoed

Dossier: 0224-0102/001

Weg Naar As (A3.4/I/hal A 3.7) 193, 3600 Genk

Detailkaarten vastgestelde inventaris pagina 2

### Vastgestelde inventaris: Houtige beplanting met erfgoedwaarde



 Vastgestelde inventaris houtig erfgoed

### Vastgestelde inventaris: Historische tuinen en parken



 Vastgestelde inventaris park en tuin

Dossier: 0224-0102/001

Weg Naar As (A3.4/I/hal A 3.7) 193, 3600 Genk

Detailkaarten vastgestelde inventaris pagina 3

### Vastgestelde inventaris: Relicten landschapsatlas



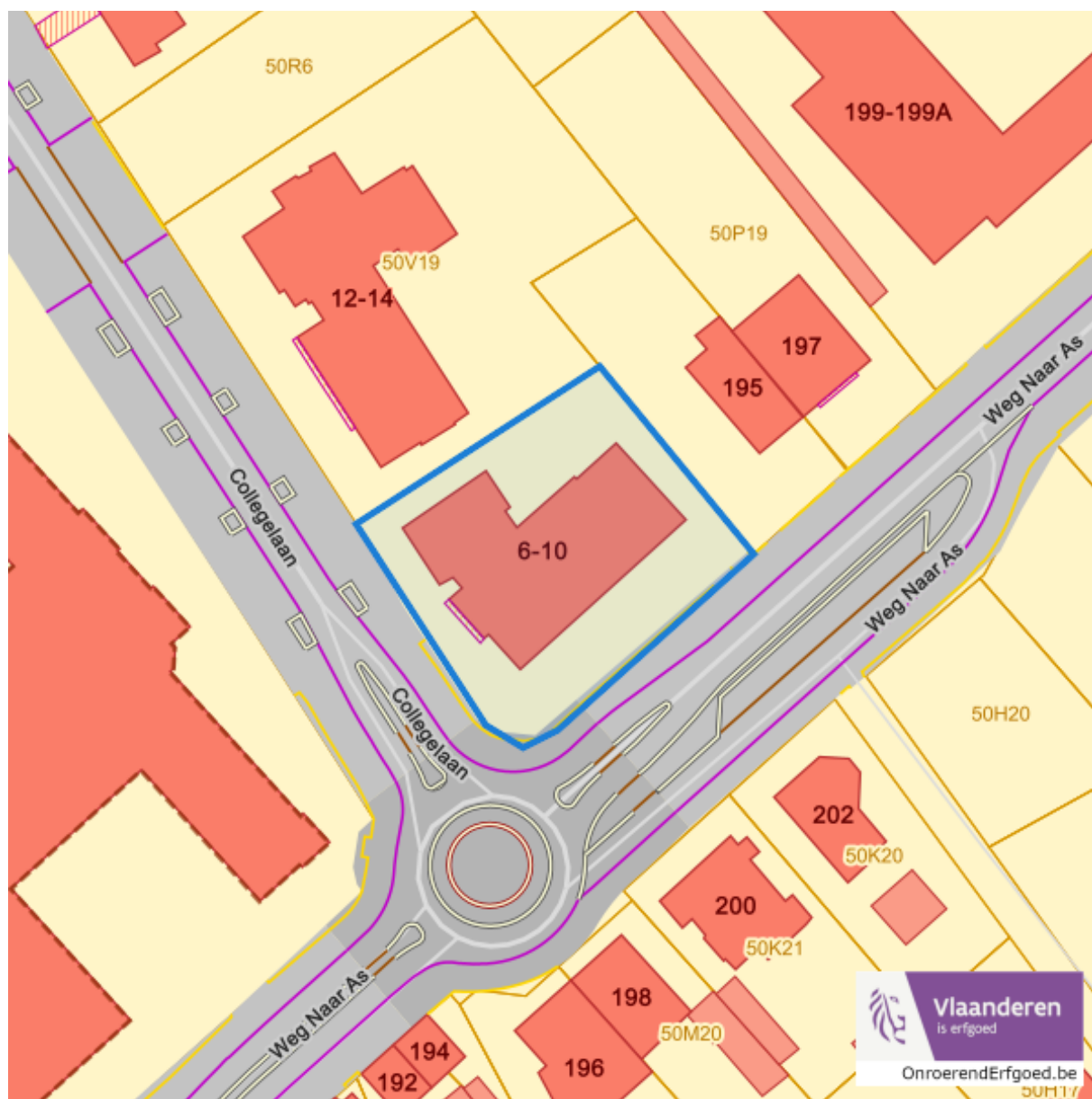
Dossier: 0224-0102/001



---

*Wetenschappelijke inventarissen*

---



Dossier: 0224-0102/001

---

*Detailkaarten wetenschappelijke inventarissen*

---

Detailkaarten wetenschappelijke inventarissen pagina 1

**Bouwkundige elementen****Archeologische gehelen**

Dossier: 0224-0102/001

Weg Naar As (A3.4/I/hal A 3.7) 193, 3600 Genk

Detailkaarten wetenschappelijke inventarissen pagina 2

### Landschappelijke elementen



### Landschappelijke gehelen



Dossier: 0224-0102/001

---

*Unesco werelderfgoed*

---



Dossier: 0224-0102/001

---

*Detailkaarten Unesco werelderfgoed*

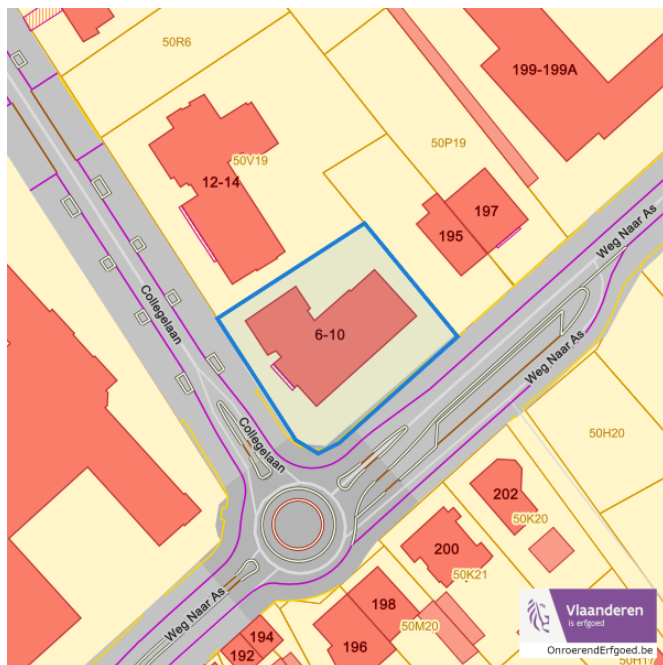
---

## Unesco: Bufferzones



UNESCO Werelderfgoed

## Unesco: Kernzones



UNESCO Werelderfgoed

Dossier: 0224-0102/001

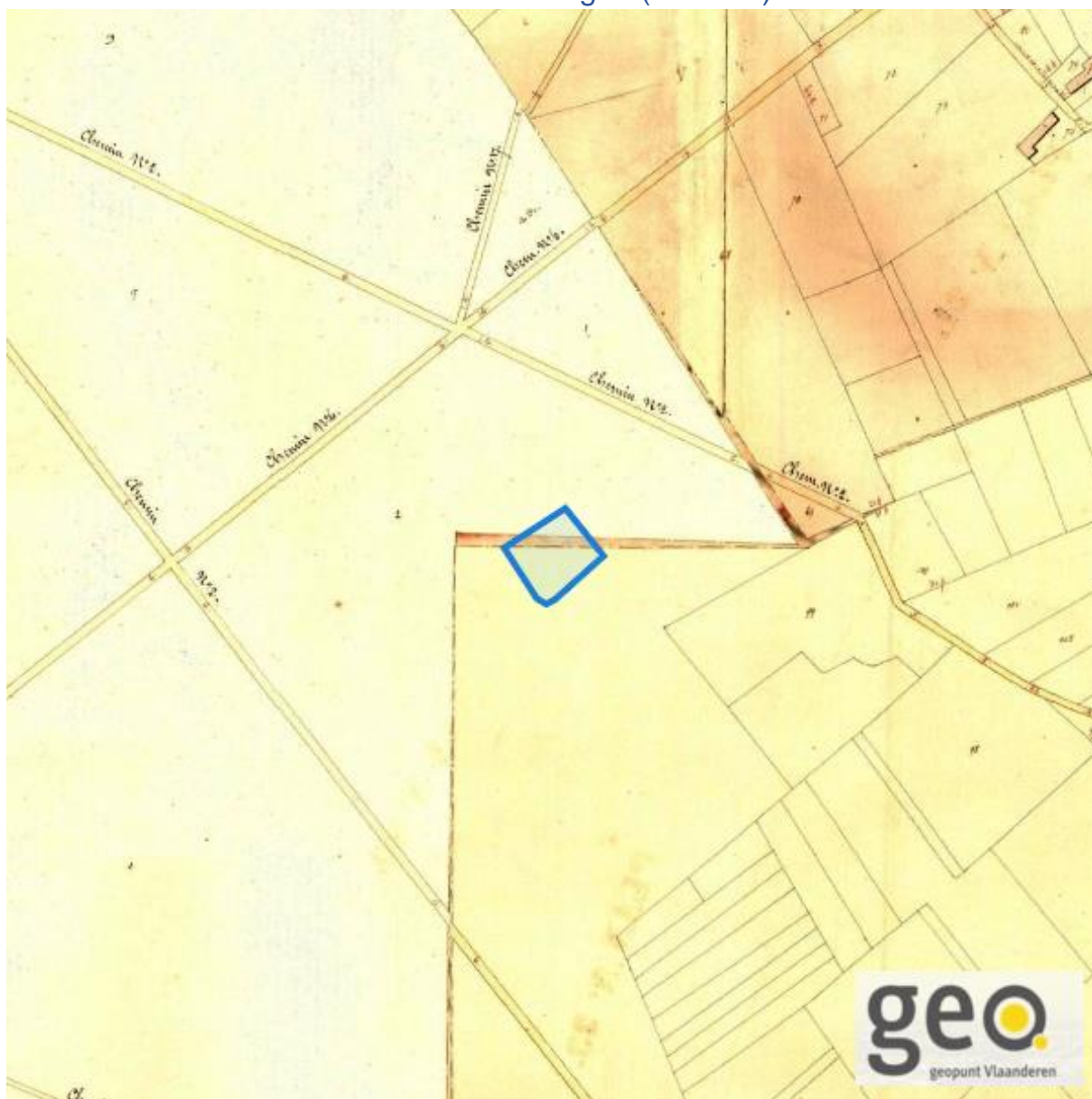


---

*Historische kaarten*

---

## Atlas der Buurtwegen (ca 1840)



[www.geopunt.be](http://www.geopunt.be)

Dossier: 0224-0102/001

Document: DC à la carte - VLANED - DC  
Kaarten: 19/03/2024 - i9aut7pr2tb2kj4qxm7x93ld7pgekk0uho6jftq

Wonen

Woningkwaliteit



%woningkwaliteit\_legend scale=45%

[www.geopunt.be](http://www.geopunt.be)

Conformiteitsattest gemeente beperkte duurtijd



Conformiteitsattest beperkte duurtijd

- Nee
- Ja

[www.geopunt.be](http://www.geopunt.be)

Dossier: 0224-0102/001

Weg Naar As (A3.4/I/hal A 3.7) 193, 3600 Genk

### Conformiteitsattest gemeente verplicht



Dossier: 0224-0102/001