

DC à la carte



Langbamdweg 11, 3700 's Hereneldereren
73076A0209/00H000

Locatie
Omgeving
Kadaster
Gewestplan
Water
Natuur
Recht van voorkoop
Beschermd onroerend erfgoed
Vastgestelde inventarissen
Wetenschappelijke inventarissen
Unesco werelderfgoed
Historische kaarten
Wonen

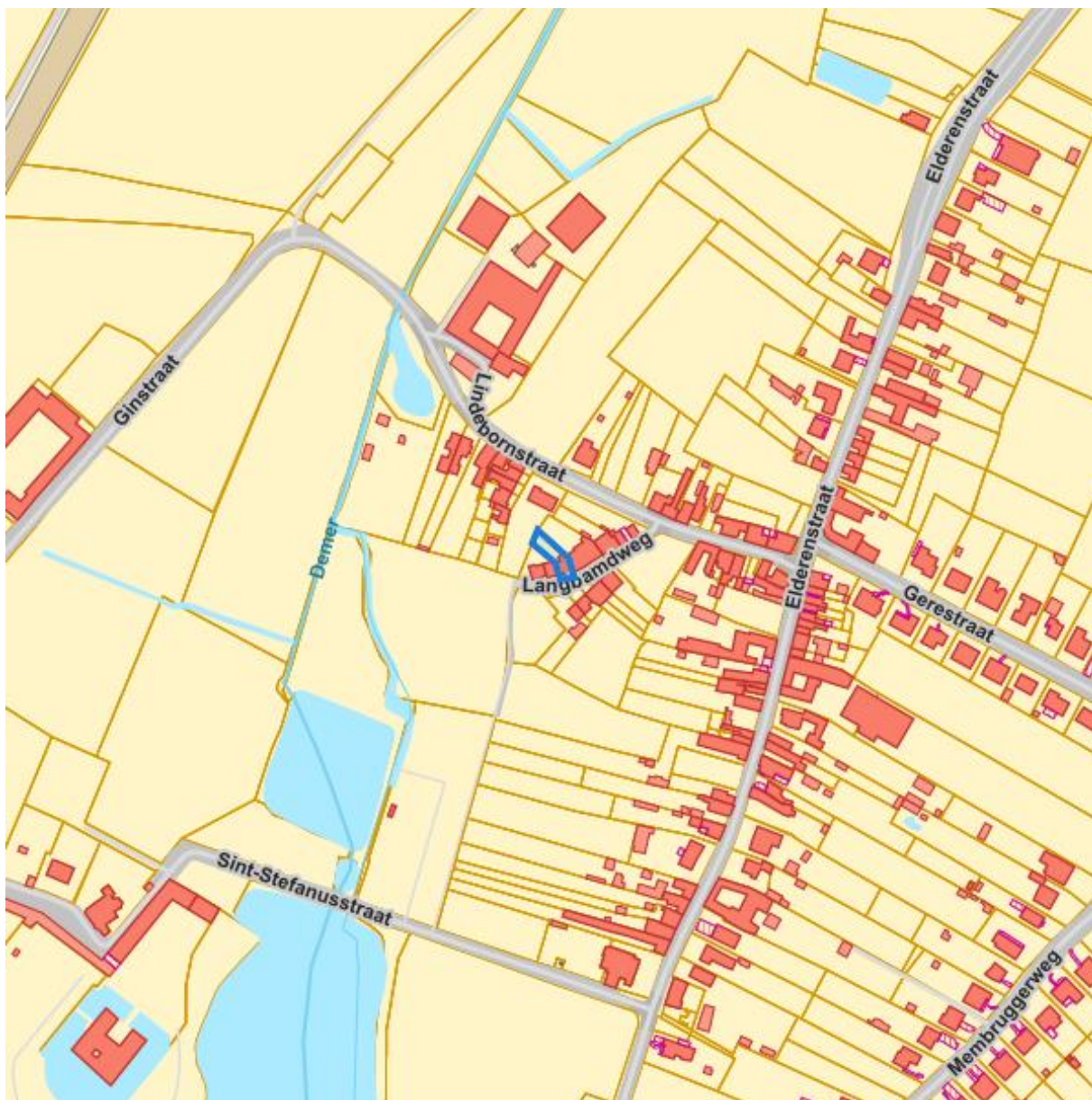
Dossier: 0224-0061/001

Locatie



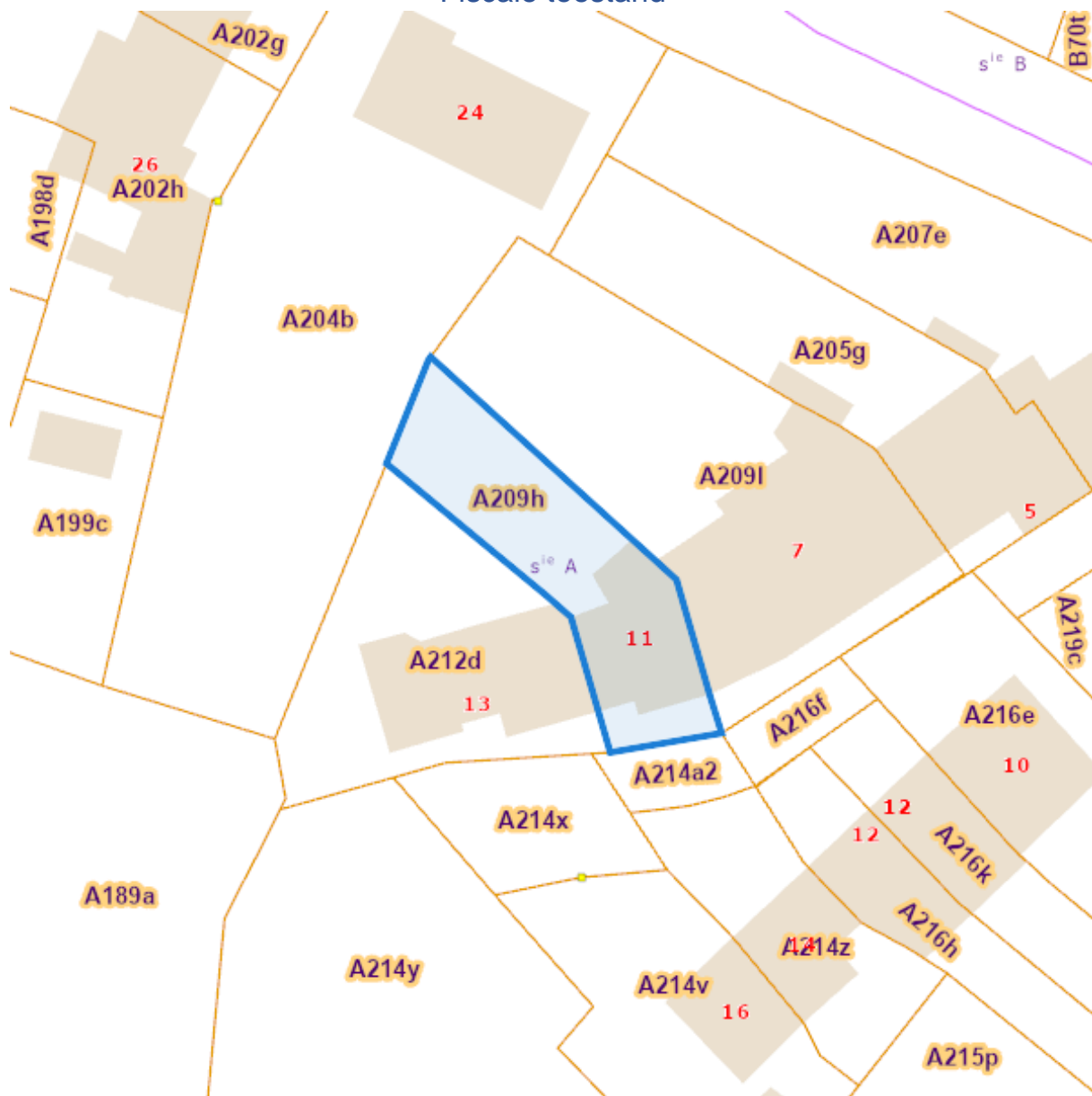
Dossier: 0224-0061/001

Omgeving



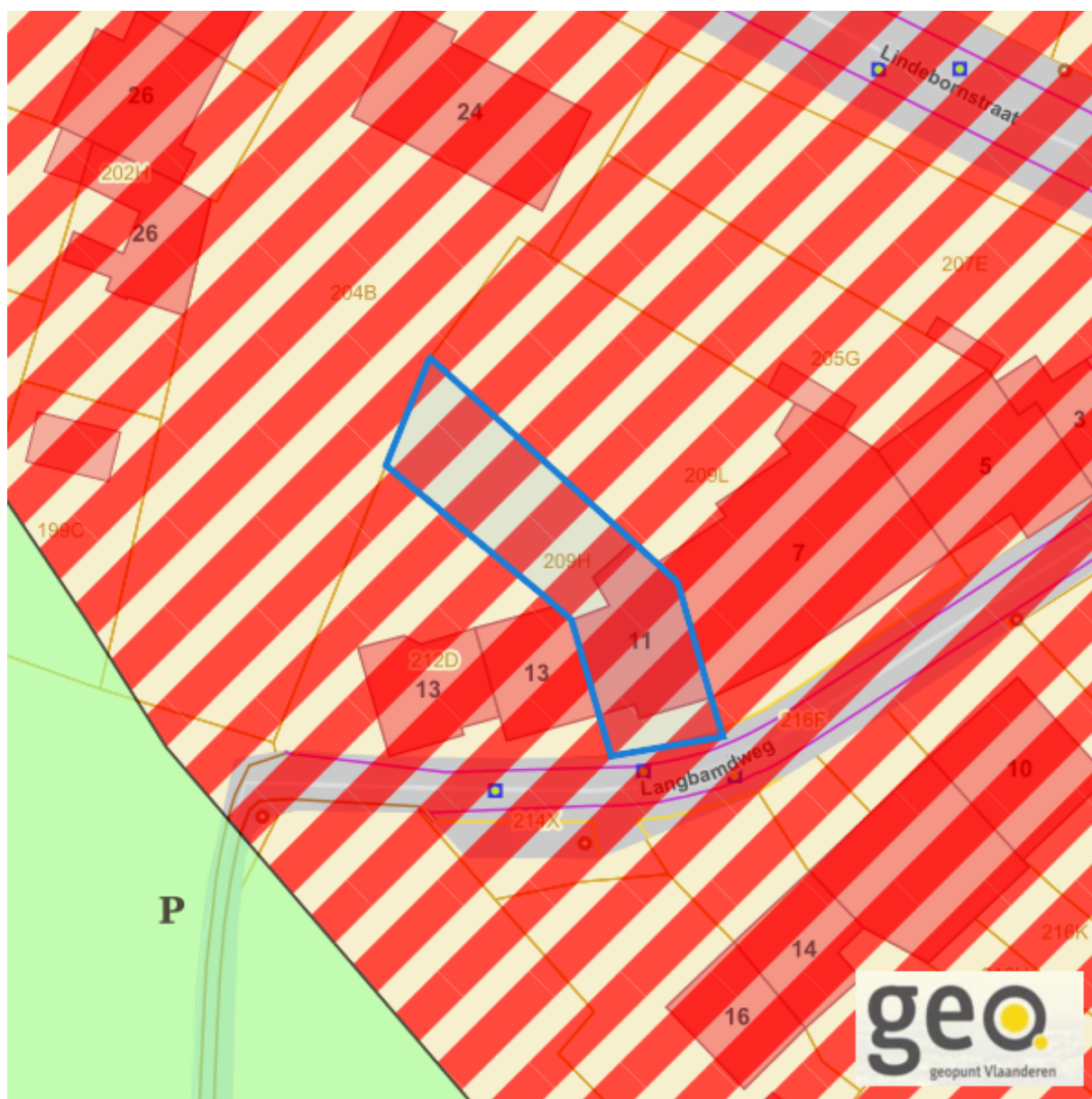
Dossier: 0224-0061/001

Fiscale toestand



eservices.minfin.fgov.be

Gewestplan



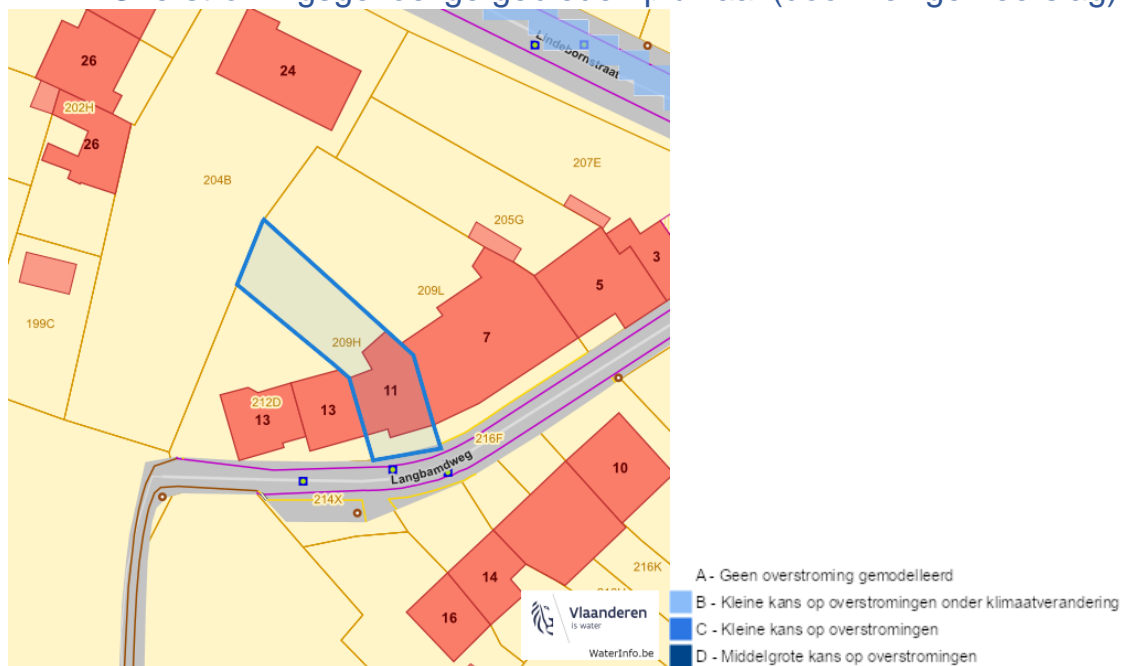
www.geopunt.be

[Gewestplan legende](#)

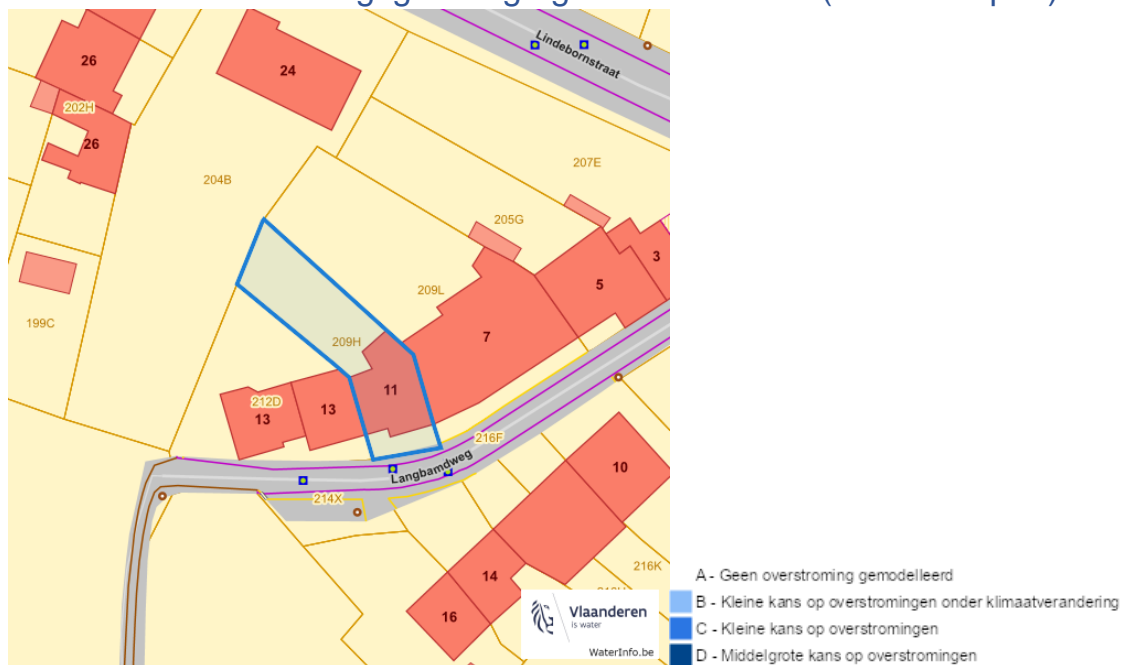
Dossier: 0224-0061/001

Water

Overstromingsgevoelige gebieden pluviaal (door hevige neerslag)

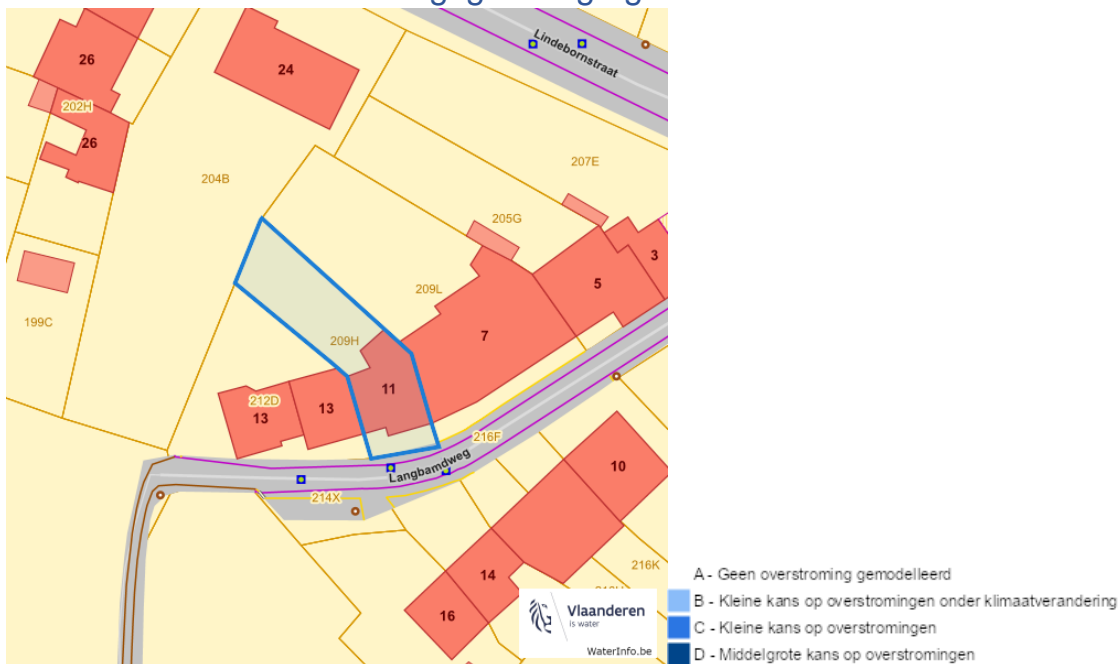


Overstromingsgevoelige gebieden fluviaal (uit waterlopen)



Langbamdweg 11, 3700 's Herenelderden

Overstromingsgevoelige gebieden vanuit de zee



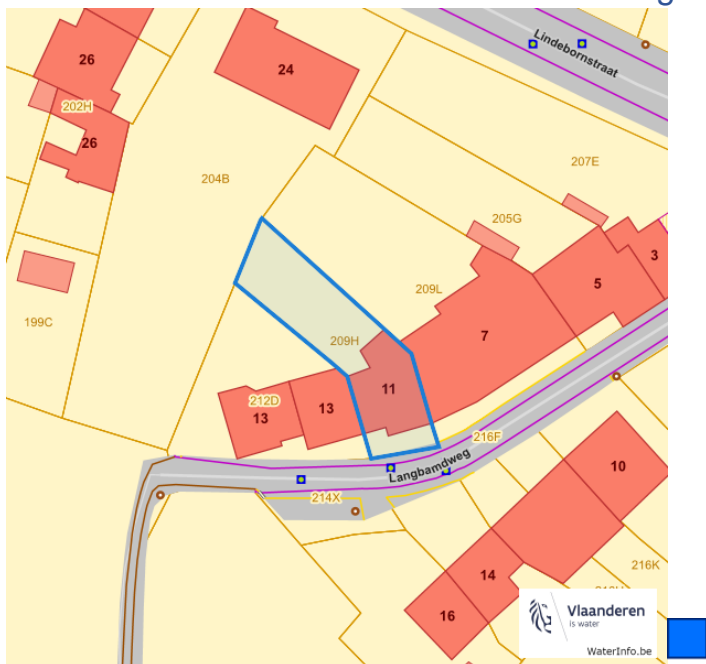
Signaalgebieden



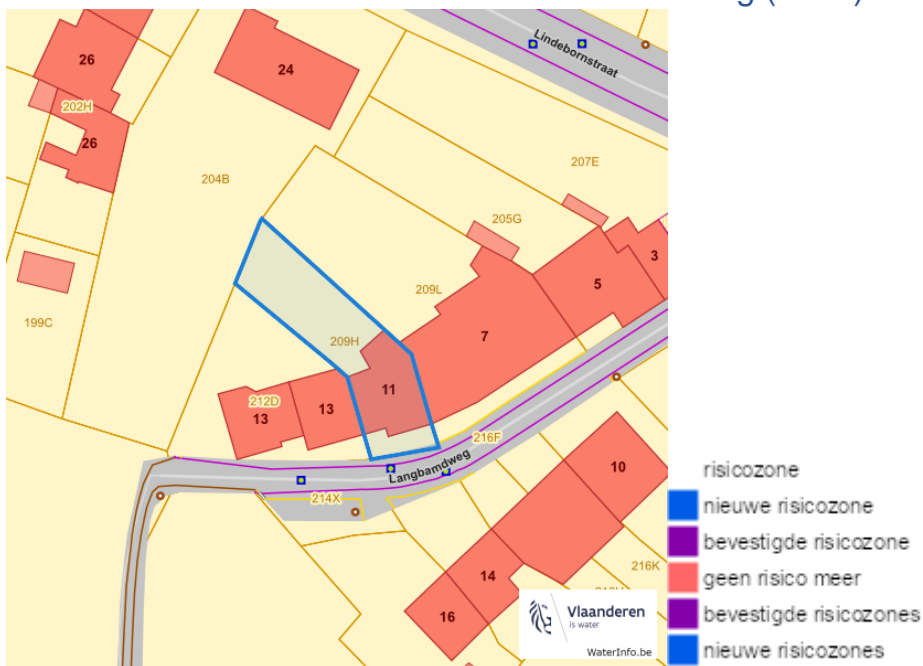
Dossier: 0224-0061/001

Langbamdweg 11, 3700 's Herenelderden

Recent overstromde gebieden (2017)



Risicozones overstrooming (2017)



Dossier: 0224-0061/001

Langbamdweg 11, 3700 's Herenelderden

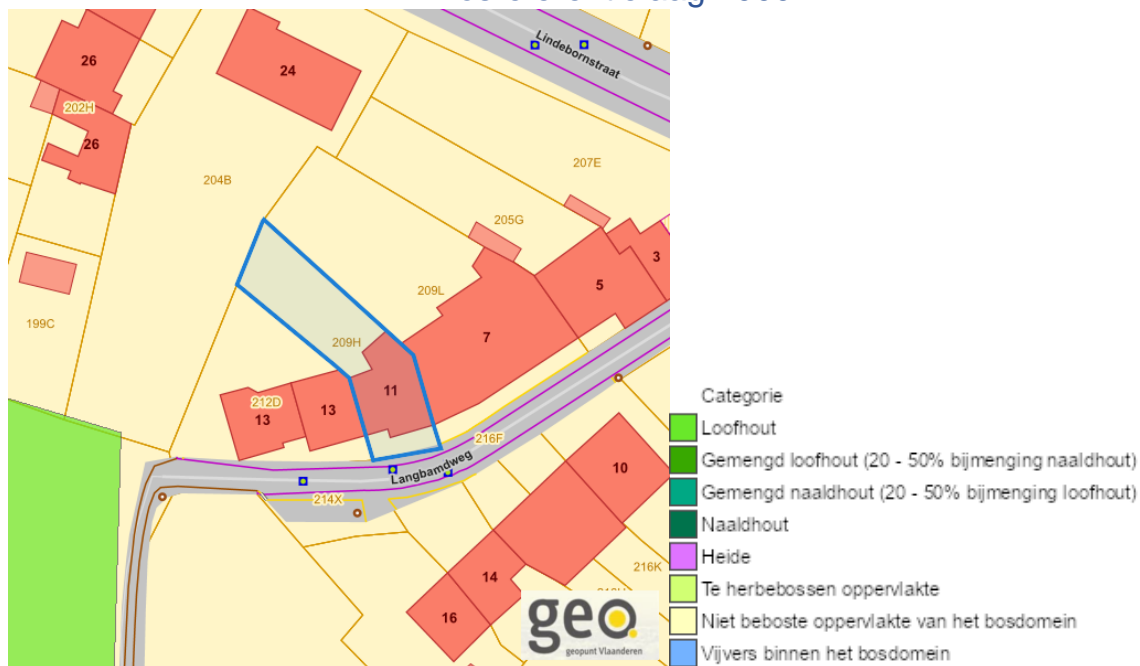
Van nature overstroombare gebieden



Dossier: 0224-0061/001

 Natuur

Bosreferentielaag 2000



Groenkaart Vlaanderen (2021)



Langbandweg 11, 3700 's Herenelderden

Boskartering 1990



Digitale boswijzer 2021



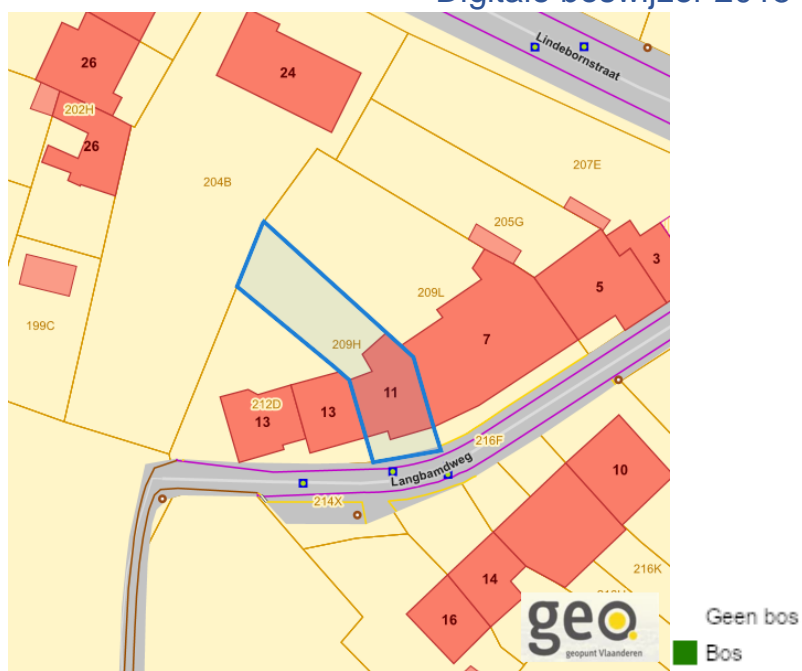
Dossier: 0224-0061/001

Langbamdweg 11, 3700 's Herenelderden

Digitale boswijzer 2018



Digitale boswijzer 2015



Dossier: 0224-0061/001

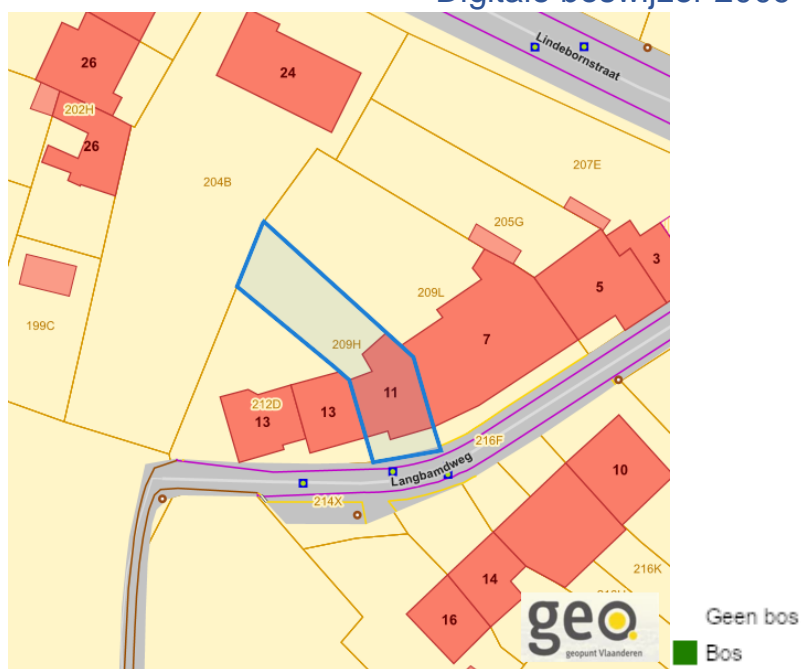
Langbamdweg 11, 3700 's Herenelderden

Digitale boswijzer 2012



www.geopunt.be

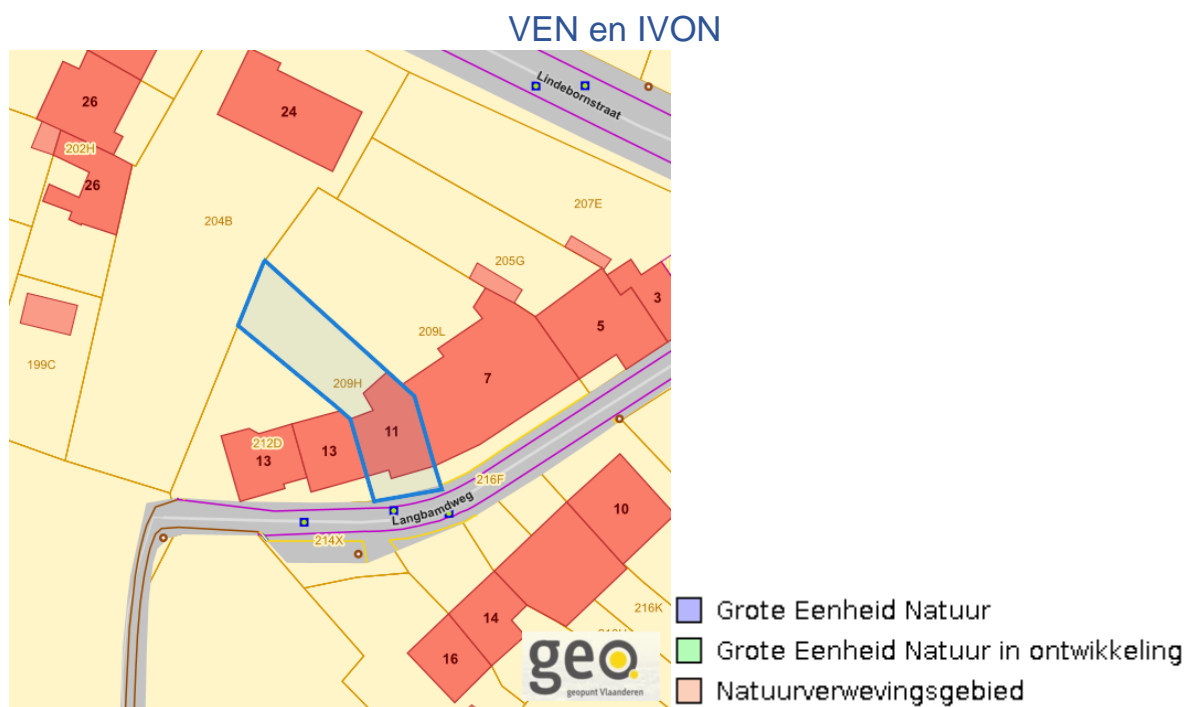
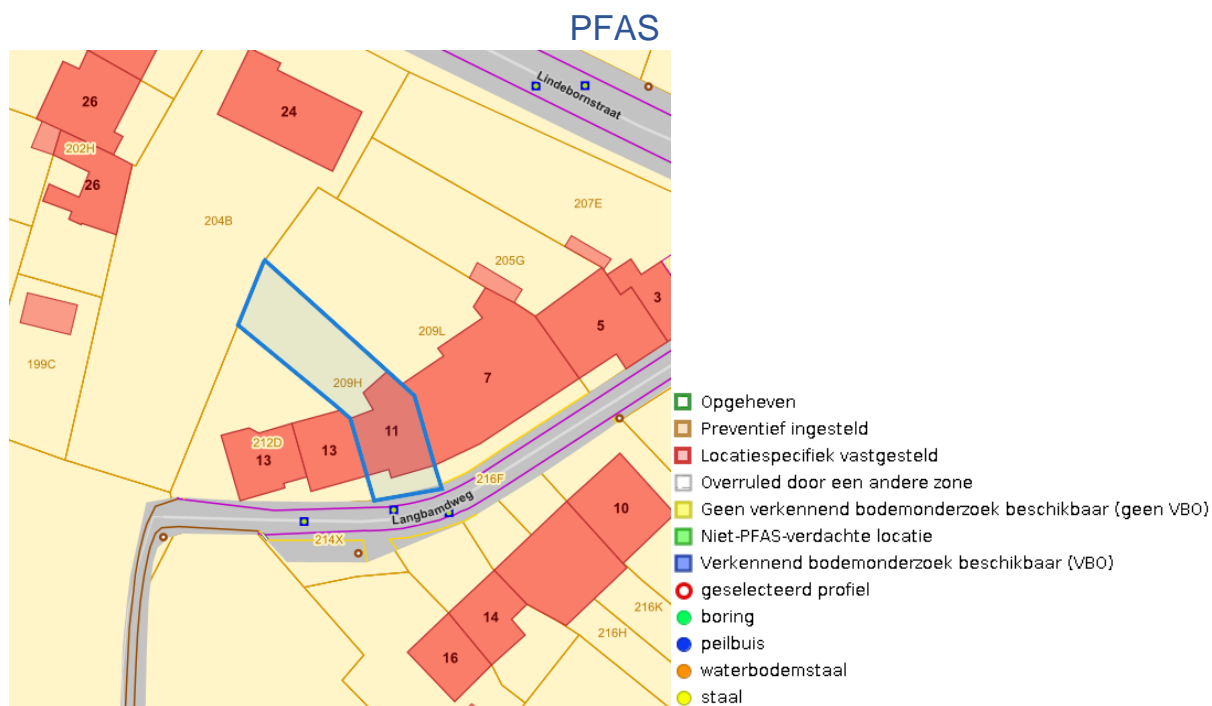
Digitale boswijzer 2009



www.geopunt.be

Dossier: 0224-0061/001

Langbandweg 11, 3700 's Herenelderren



www.geopunt.be

Dossier: 0224-0061/001

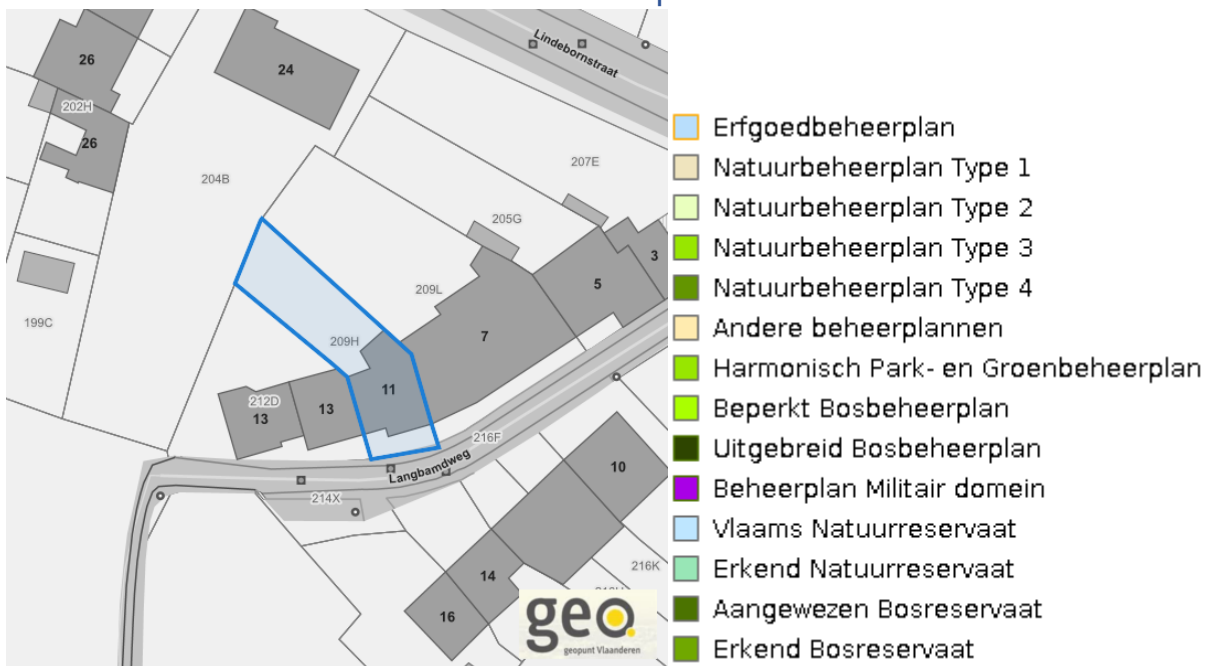
Langbandweg 11, 3700 's Herenelderden

Jachterreinen



www.geopunt.be

Natuurbeheerplannen

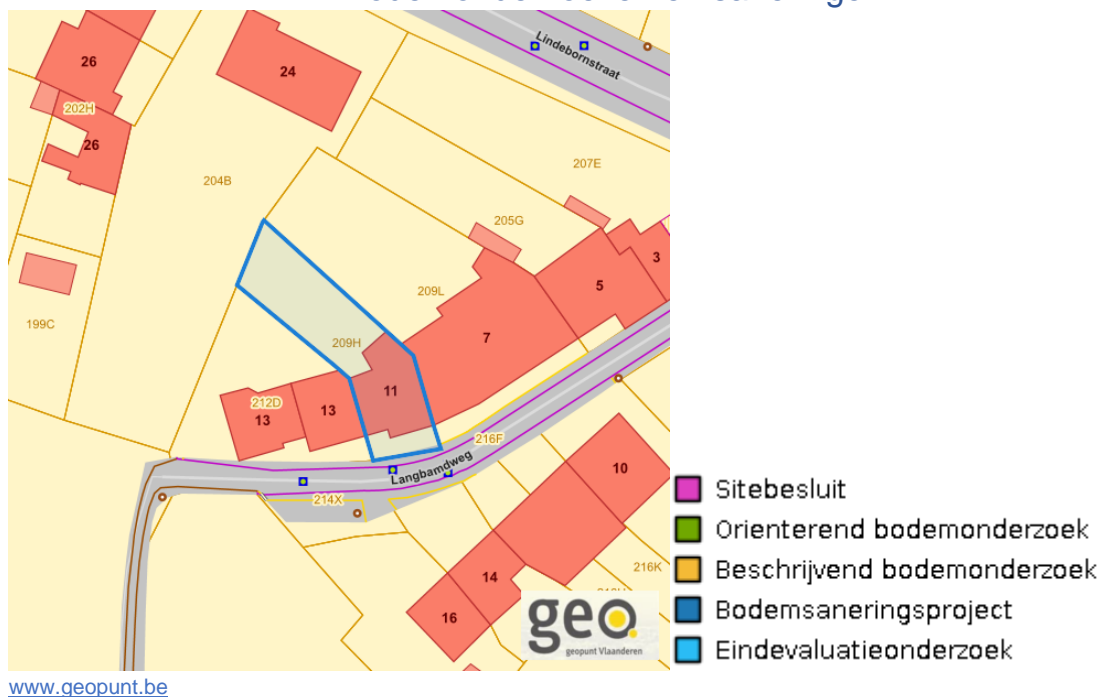


www.geopunt.be

Dossier: 0224-0061/001

Langbandweg 11, 3700 's Herenelderren

Bodemonderzoeken en saneringen



Dossier: 0224-0061/001

Recht van voorkoop

Vlaams voorkooprecht



www.geopunt.be

Recht van voorkoop afbakening



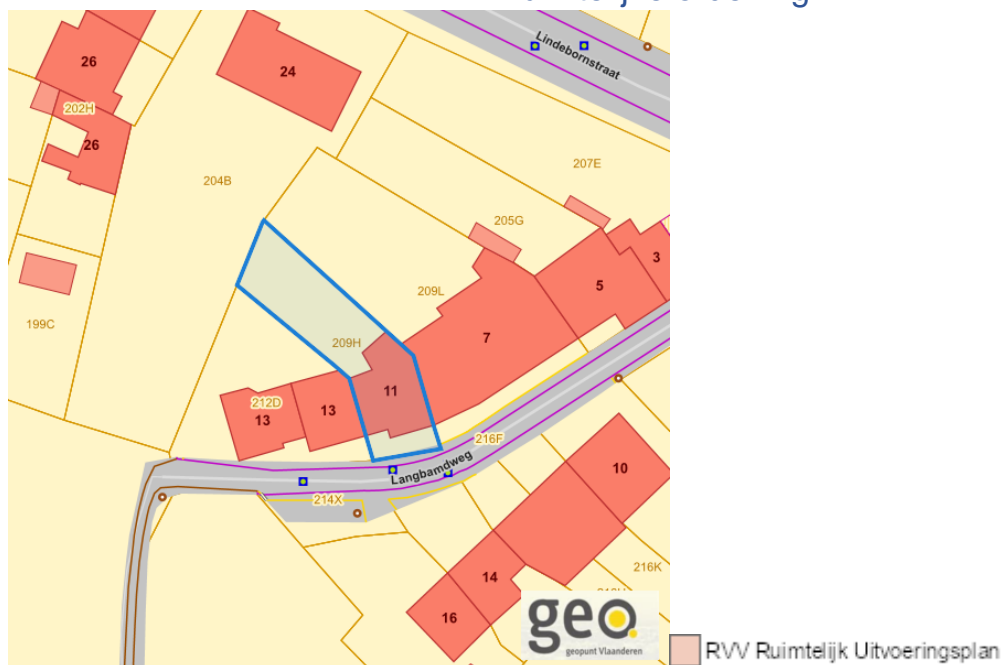
www.geopunt.be

Dossier: 0224-0061/001

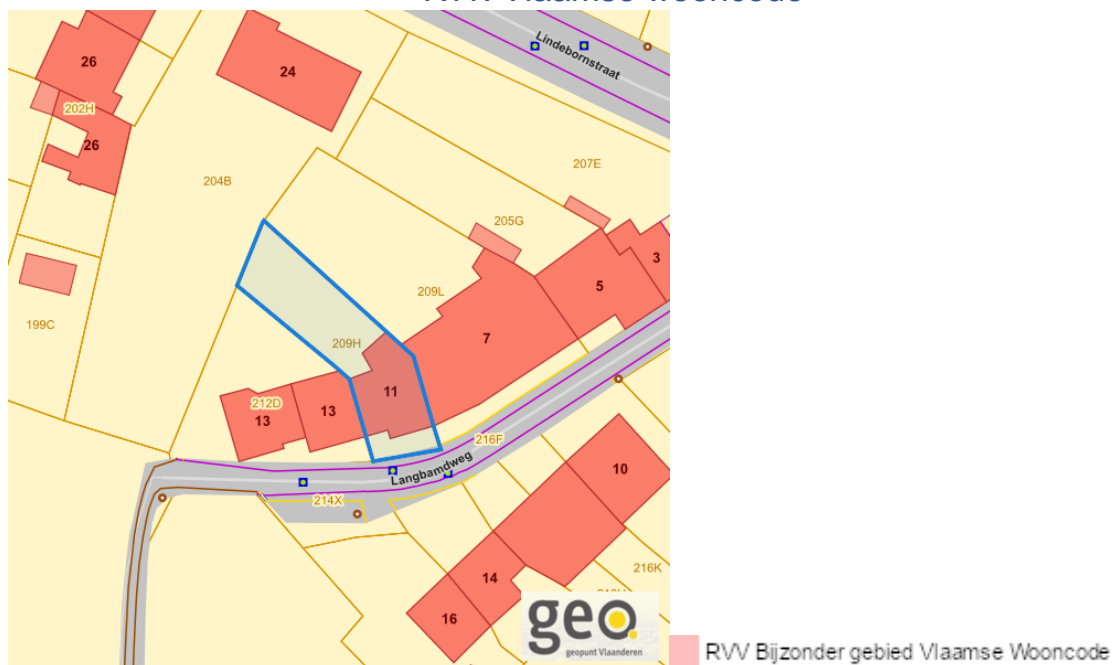
Detailkaarten recht van voorkoop

Detailkaarten recht van voorkoop pagina 1

Rvv: Ruimtelijke ordening



Rvv: Vlaamse wooncode



Dossier: 0224-0061/001

Langbandweg 11, 3700 's Herenelderren

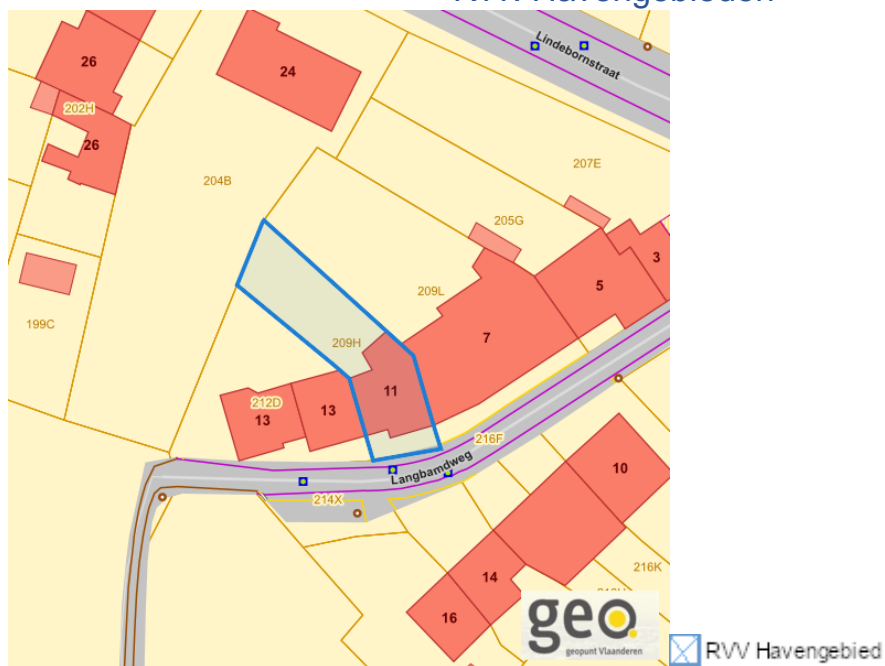
Detailkaarten recht van voorkoop pagina 2

Rvv: Ruilverkaveling



www.geopunt.be

Rvv: Havengebieden



www.geopunt.be

Dossier: 0224-0061/001

Langbandweg 11, 3700 's Herenelderden

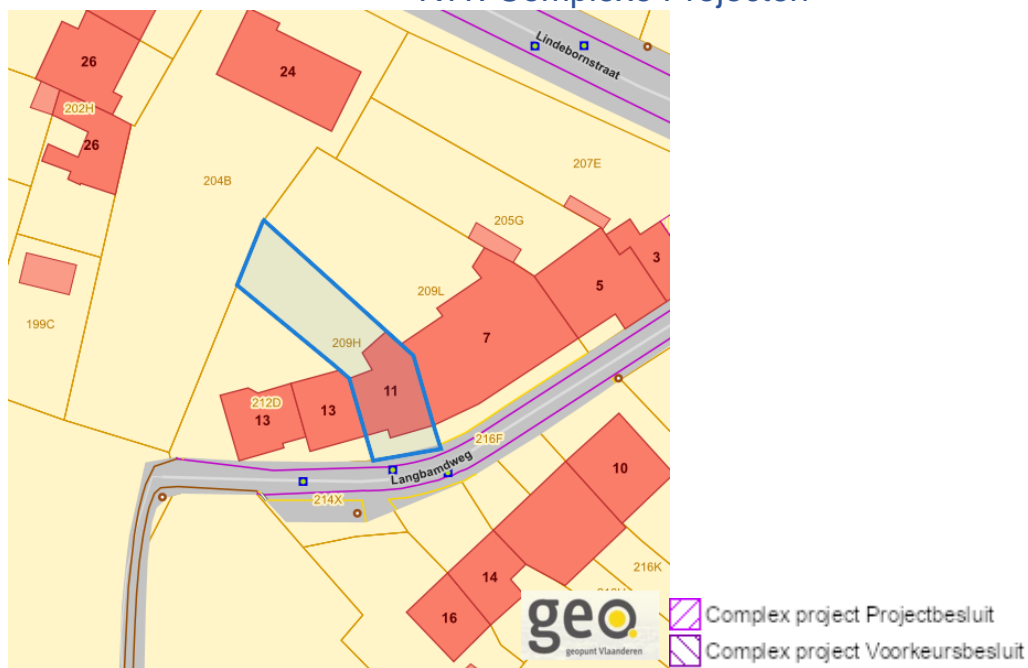
Detailkaarten recht van voorkoop pagina 3

Rvv: de Vlaamse waterweg



www.geopunt.be

Rvv: Complexe Projecten



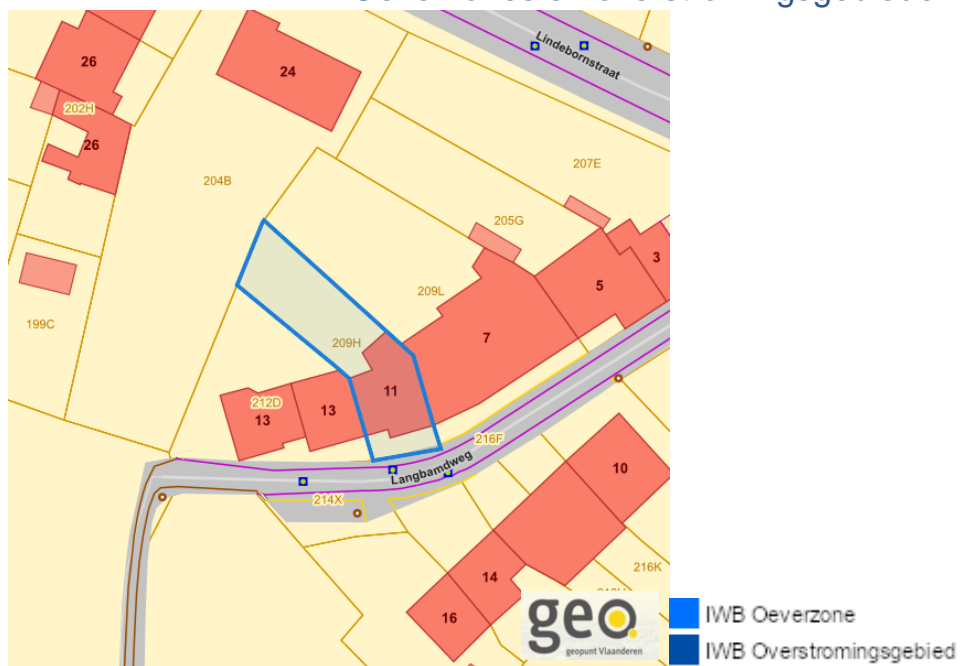
www.geopunt.be

Dossier: 0224-0061/001

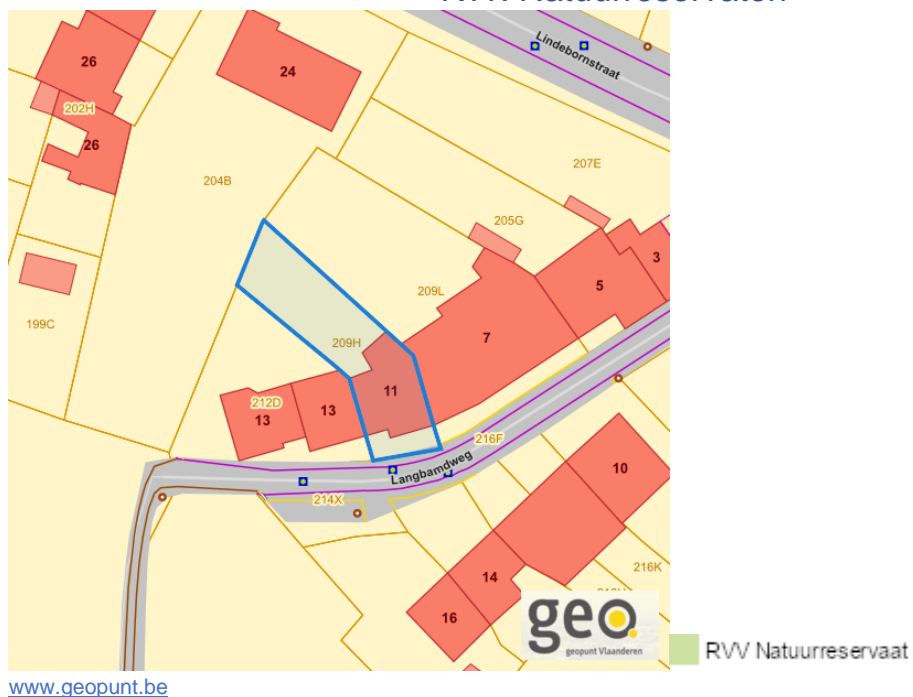
Langbandweg 11, 3700 's Herenelderren

Detailkaarten recht van voorkoop pagina 4

Rvv: Oeverzones en overstromingsgebieden



Rvv: Natuureservaten



Dossier: 0224-0061/001

Langbandweg 11, 3700 's Herenelderren

Detailkaarten recht van voorkoop pagina 5

Rvv: Landinrichtingsplan en inrichtingsnota



www.geopunt.be

Rvv: Natuurinrichtingsprojecten



www.geopunt.be

Dossier: 0224-0061/001

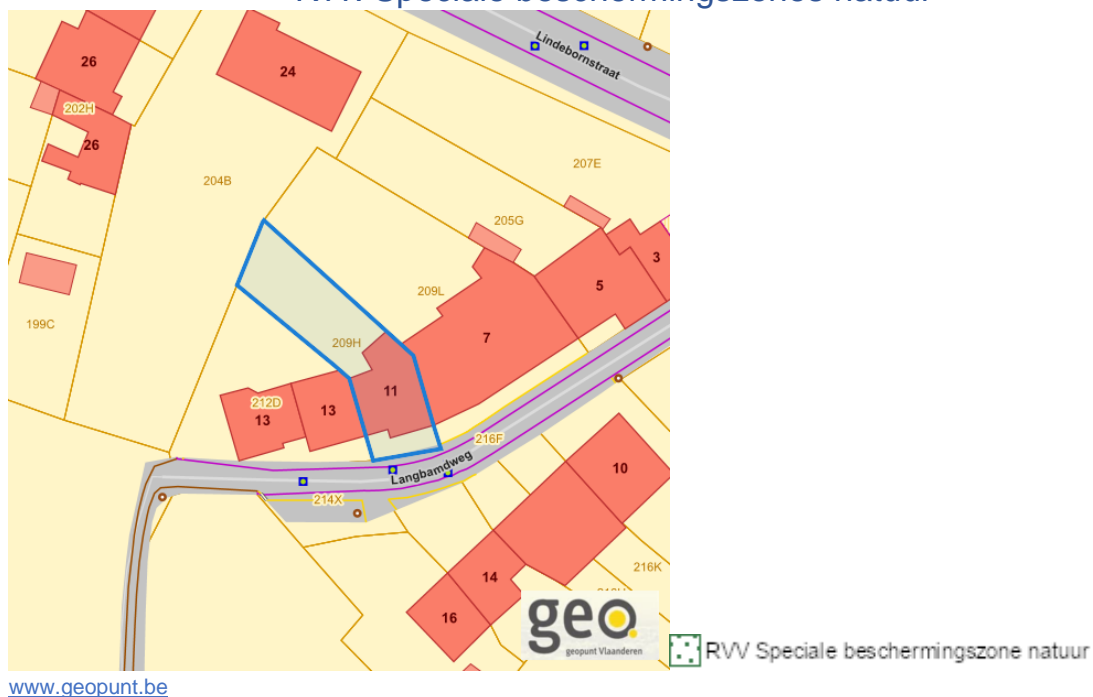
Langbandweg 11, 3700 's Herenelderren

Detailkaarten recht van voorkoop pagina 6

Rvv: Vlaams Ecologisch Network



Rvv: Speciale beschermingszones natuur



Dossier: 0224-0061/001

Beschermd onroerend erfgoed

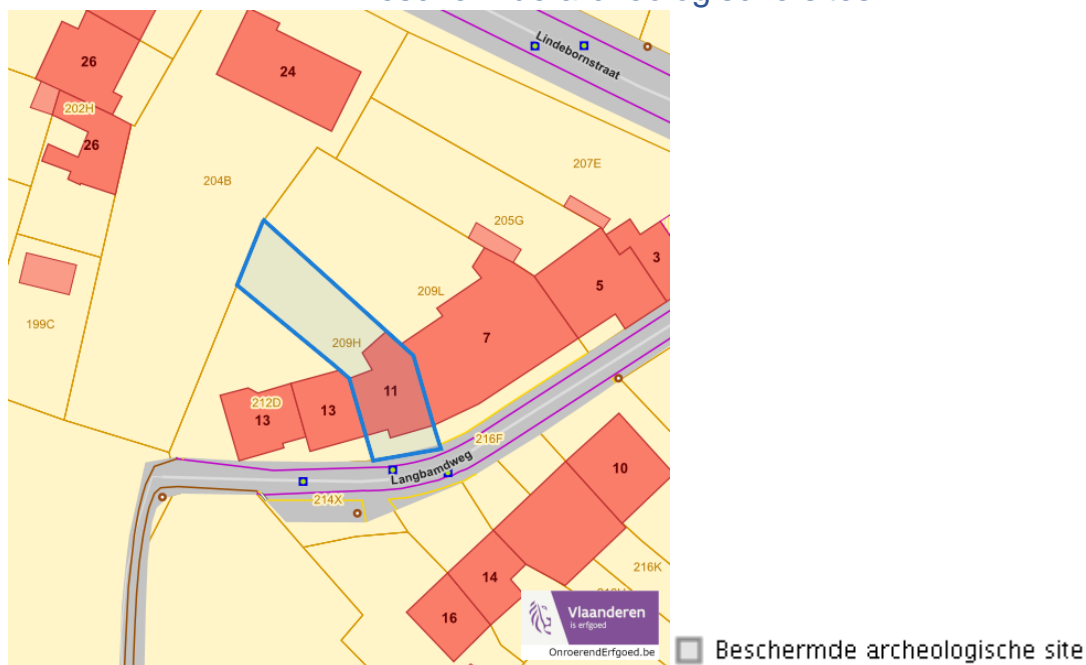


Dossier: 0224-0061/001

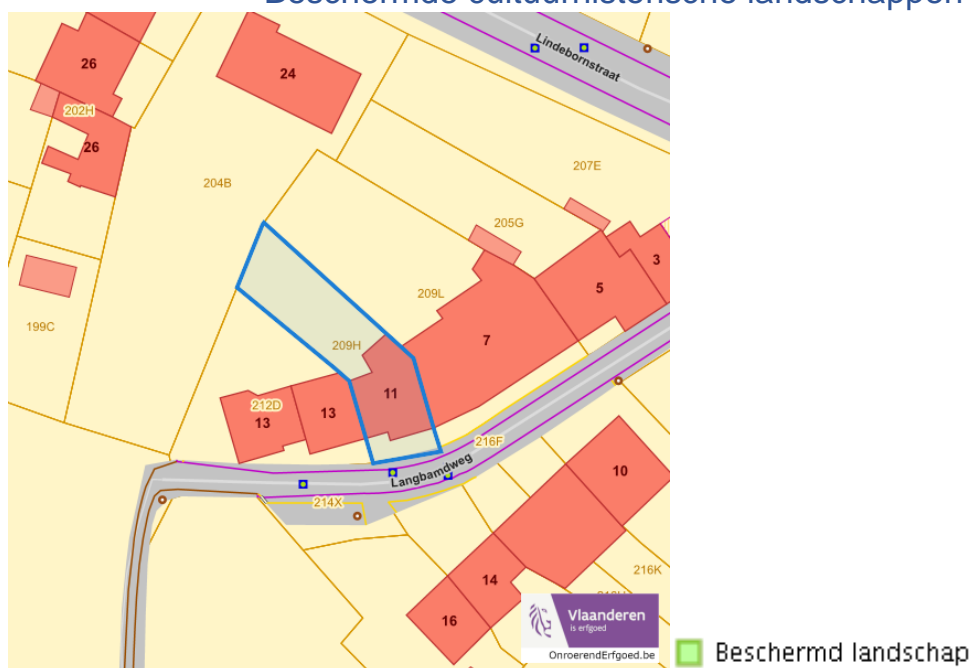
Detailkaarten beschermd onroerend erfgoed

Detailkaarten beschermd onroerend erfgoed pagina 1

Beschermd archeologische sites



Beschermd cultuurhistorische landschappen



Dossier: 0224-0061/001

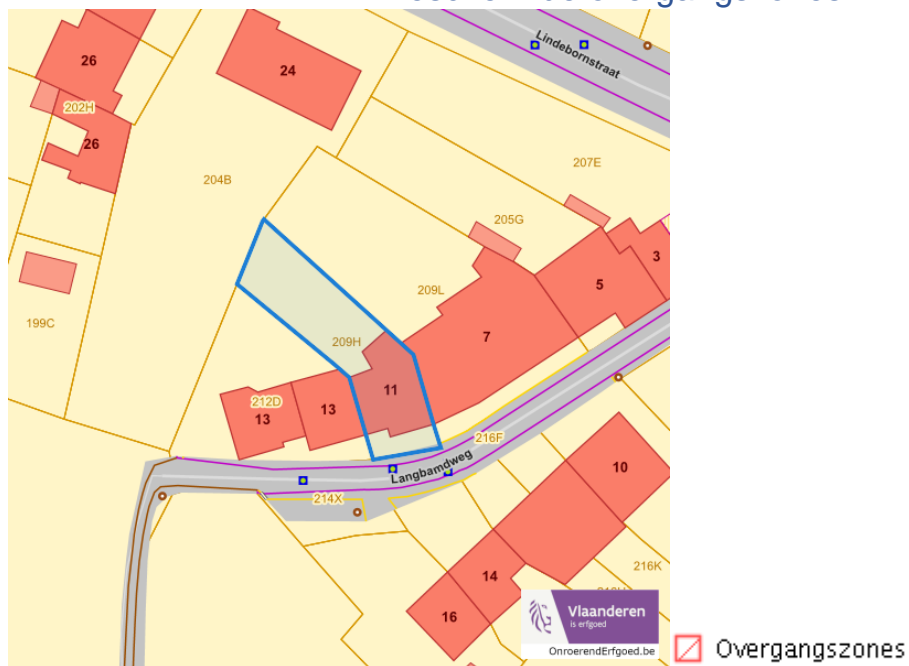
Langbamdweg 11, 3700 's Herenelderden

Detailkaarten beschermd onroerend erfgoed pagina 2

Beschermd monumenten



Beschermd overgangszones




Dossier: 0224-0061/001

Langbandweg 11, 3700 's Herenelderren

Detailkaarten beschermd onroerend erfgoed pagina 3

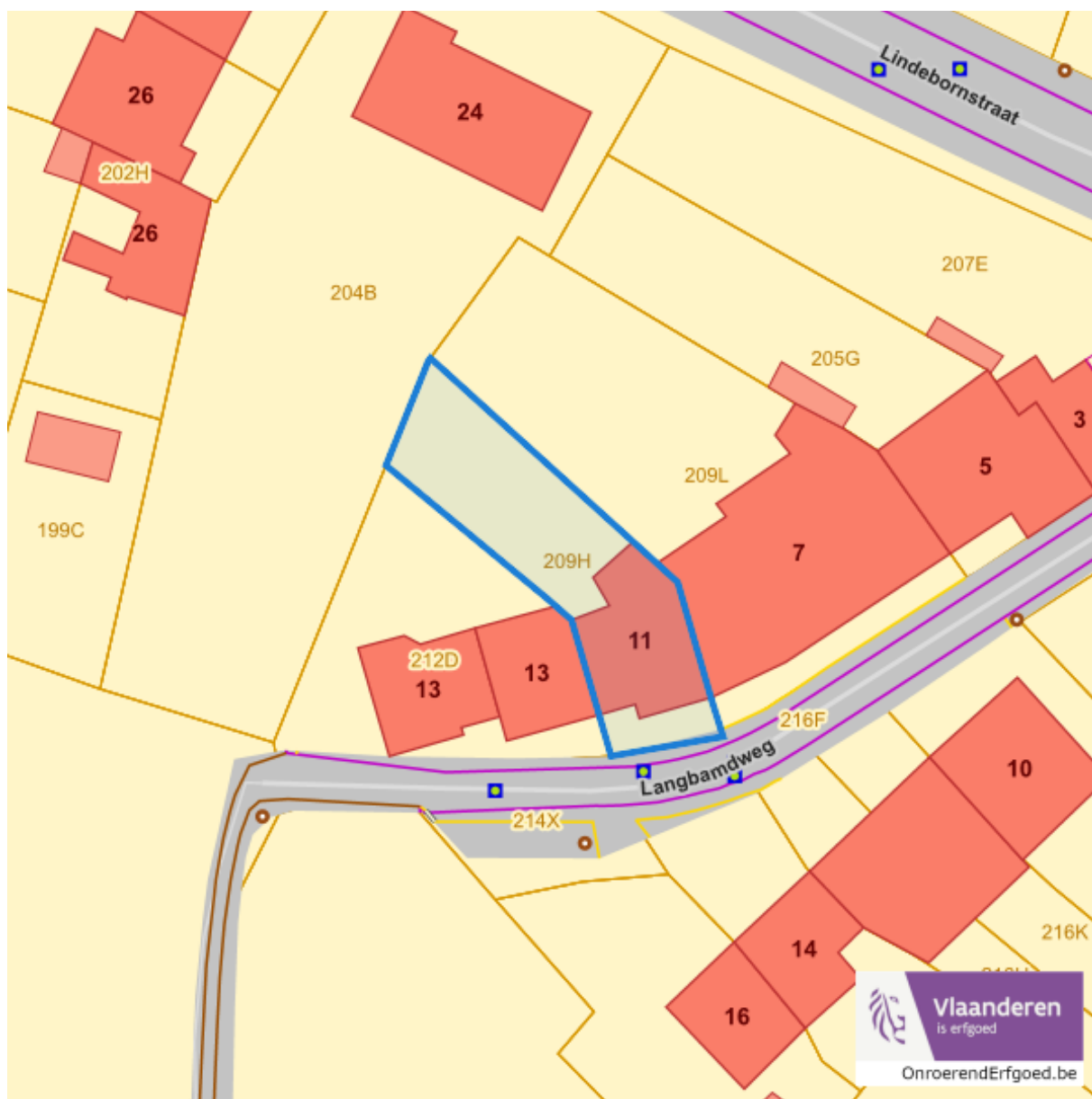
Beschermd stads en dorpsgezichten



 Beschermd stads- en dorpsgezicht

Dossier: 0224-0061/001

Vastgestelde inventarissen



Dossier: 0224-0061/001

Detailkaarten vastgestelde inventarissen

Detailkaarten vastgestelde inventaris pagina 1

Vastgestelde inventaris: Archeologische zones


 Vastgestelde afgebakende archeologische zone

Vastgestelde inventaris: Bouwkundig erfgoed

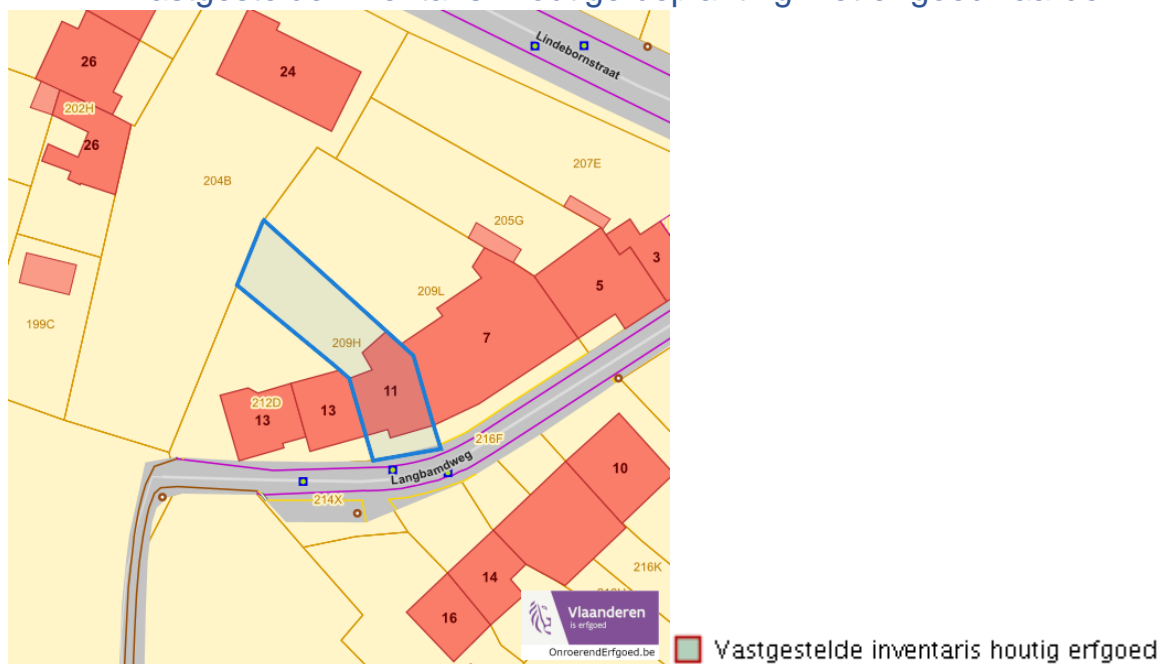

 Item uit de vastgestelde inventaris bouwkundig erfgoed

Dossier: 0224-0061/001

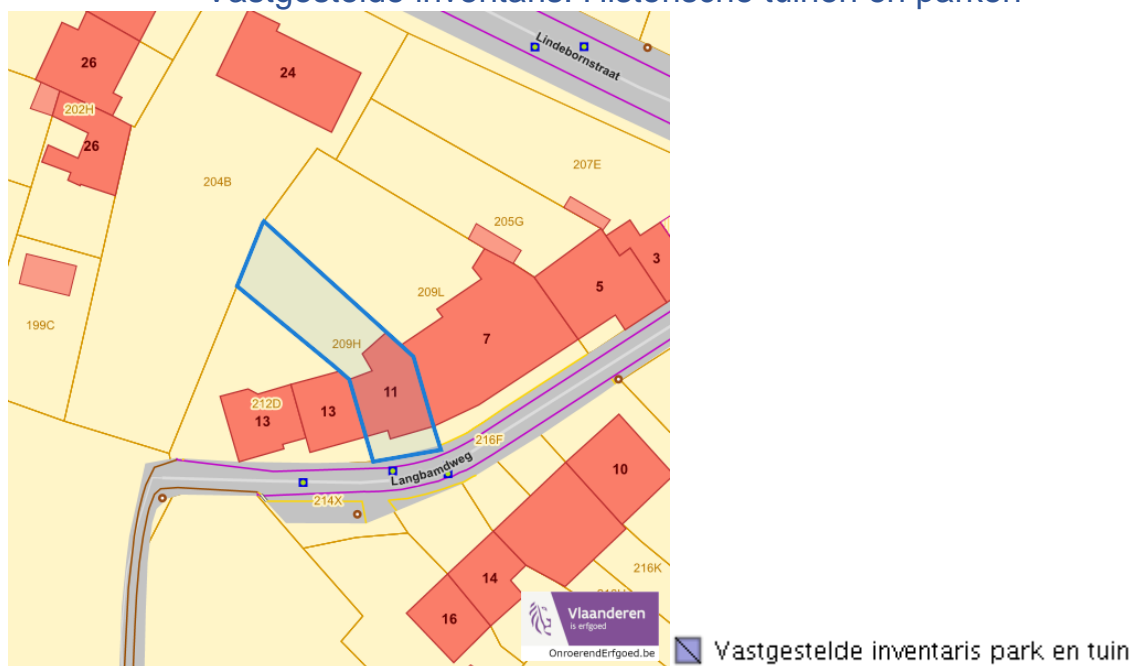
Langbandweg 11, 3700 's Herenelderden

Detailkaarten vastgestelde inventaris pagina 2

Vastgestelde inventaris: Houtige beplanting met erfgoedwaarde



Vastgestelde inventaris: Historische tuinen en parken

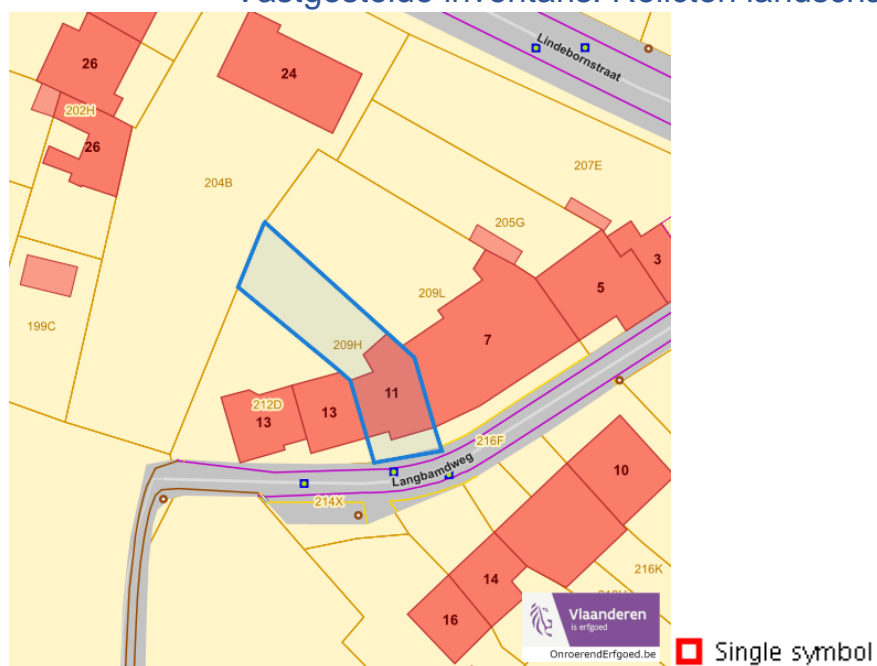


Dossier: 0224-0061/001

Langbandweg 11, 3700 's Herenelderren

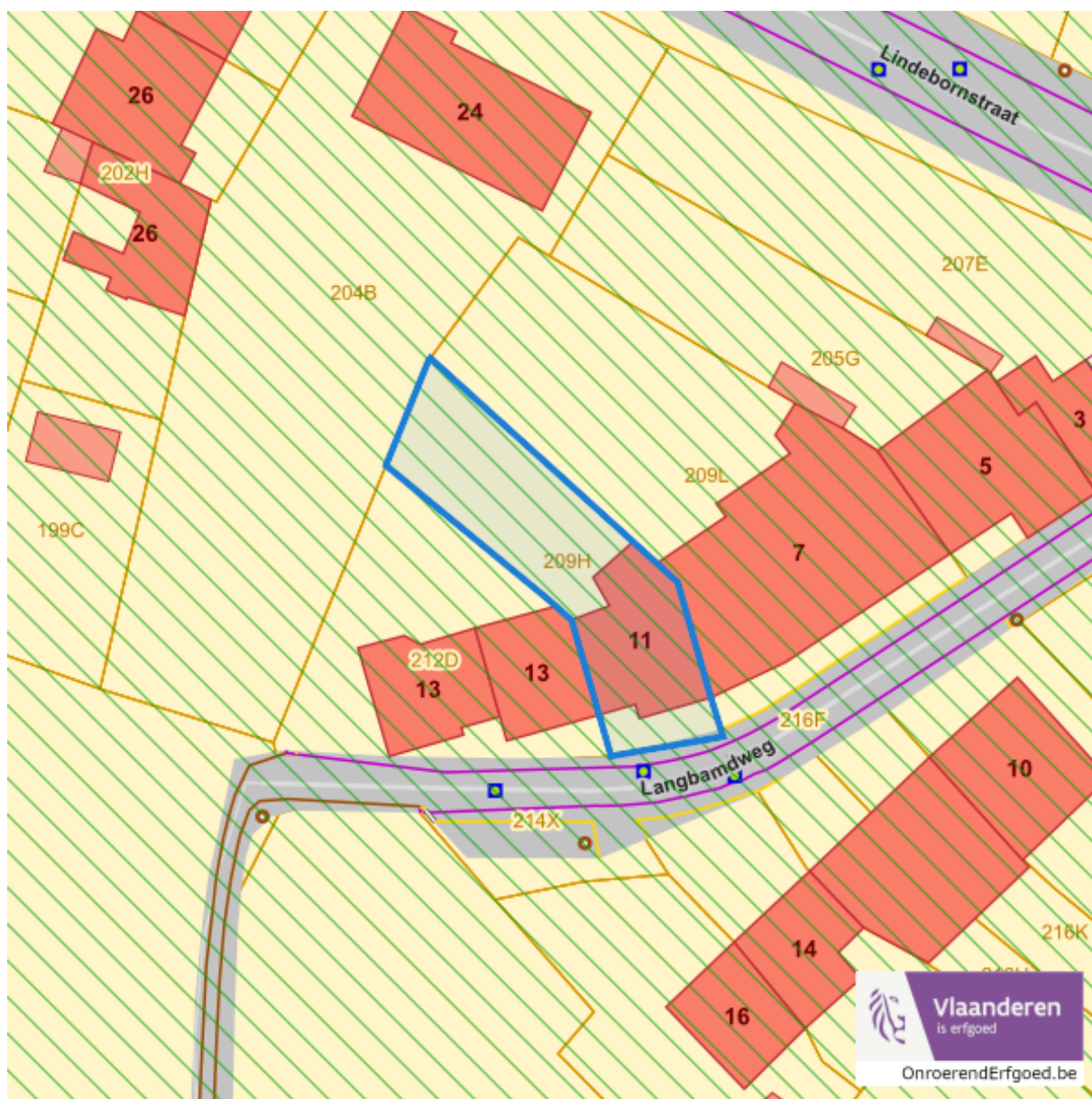
Detailkaarten vastgestelde inventaris pagina 3

Vastgestelde inventaris: Relicten landschapsatlas



Dossier: 0224-0061/001

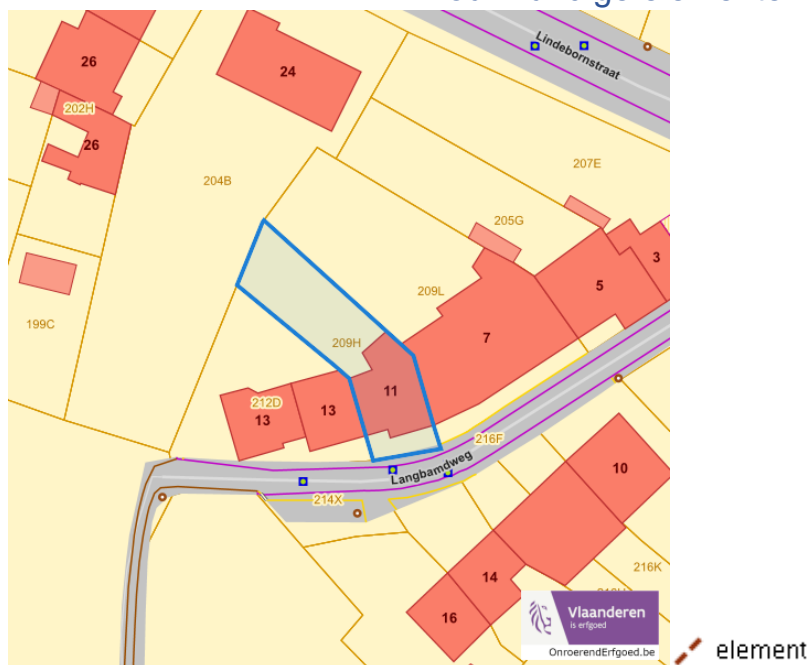
Wetenschappelijke inventarissen



Dossier: 0224-0061/001

Detailkaarten wetenschappelijke inventarissen

Detailkaarten wetenschappelijke inventarissen pagina 1

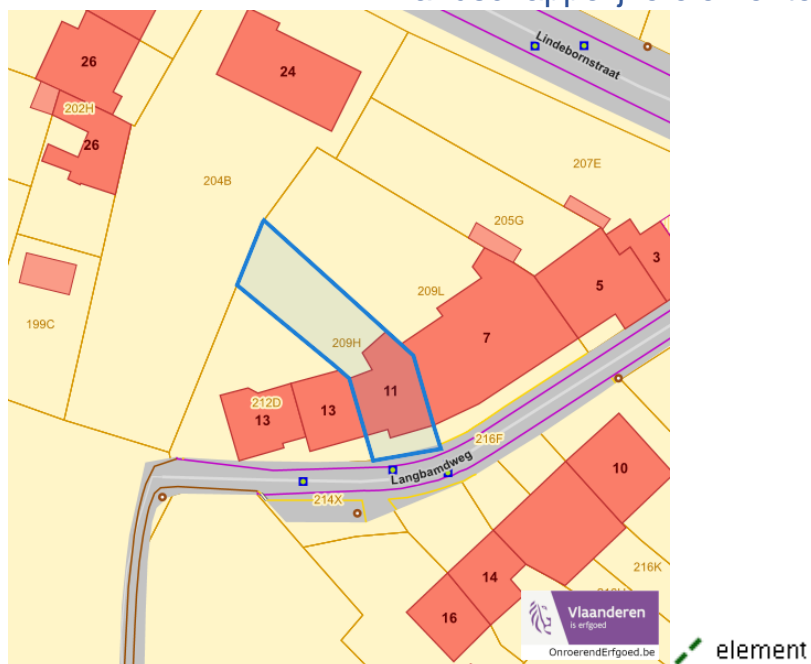
Bouwkundige elementen**Bouwkundige gehelen**

%bouwkundige_gehelen scale=55%%bouwkundige_gehelen_legend scale=45%

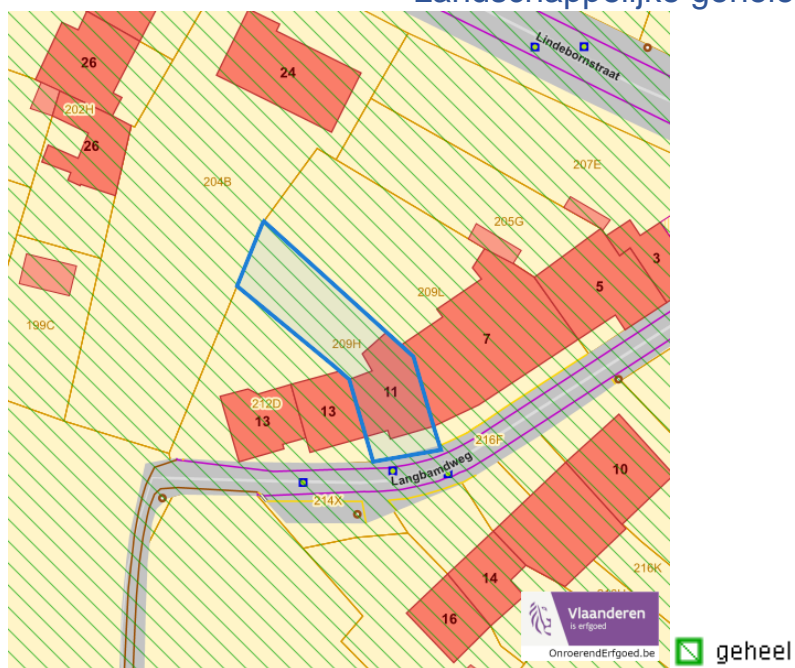
Langbandweg 11, 3700 's Herenelderden

Detailkaarten wetenschappelijke inventarissen pagina 2

Landschappelijke elementen



Landschappelijke gehelen

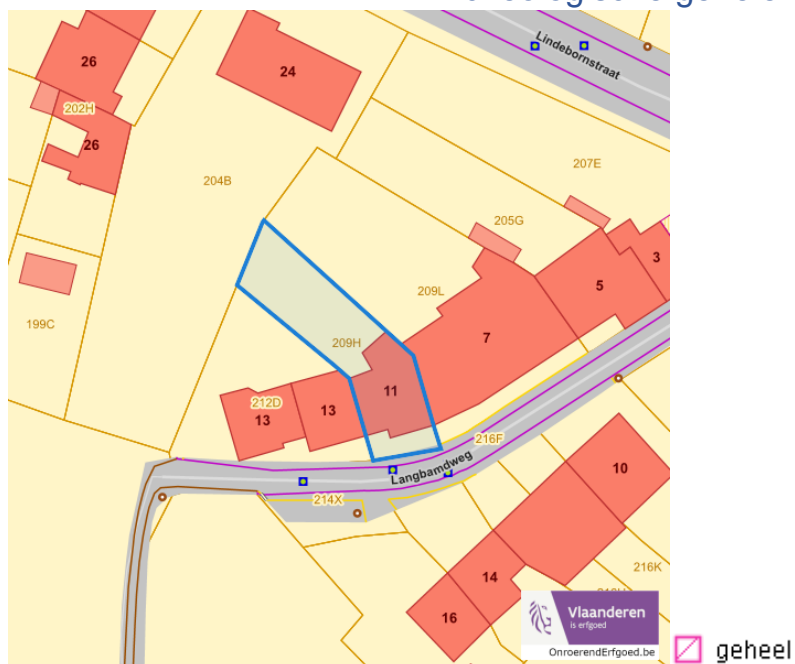


Dossier: 0224-0061/001

Langbandweg 11, 3700 's Herenelderren

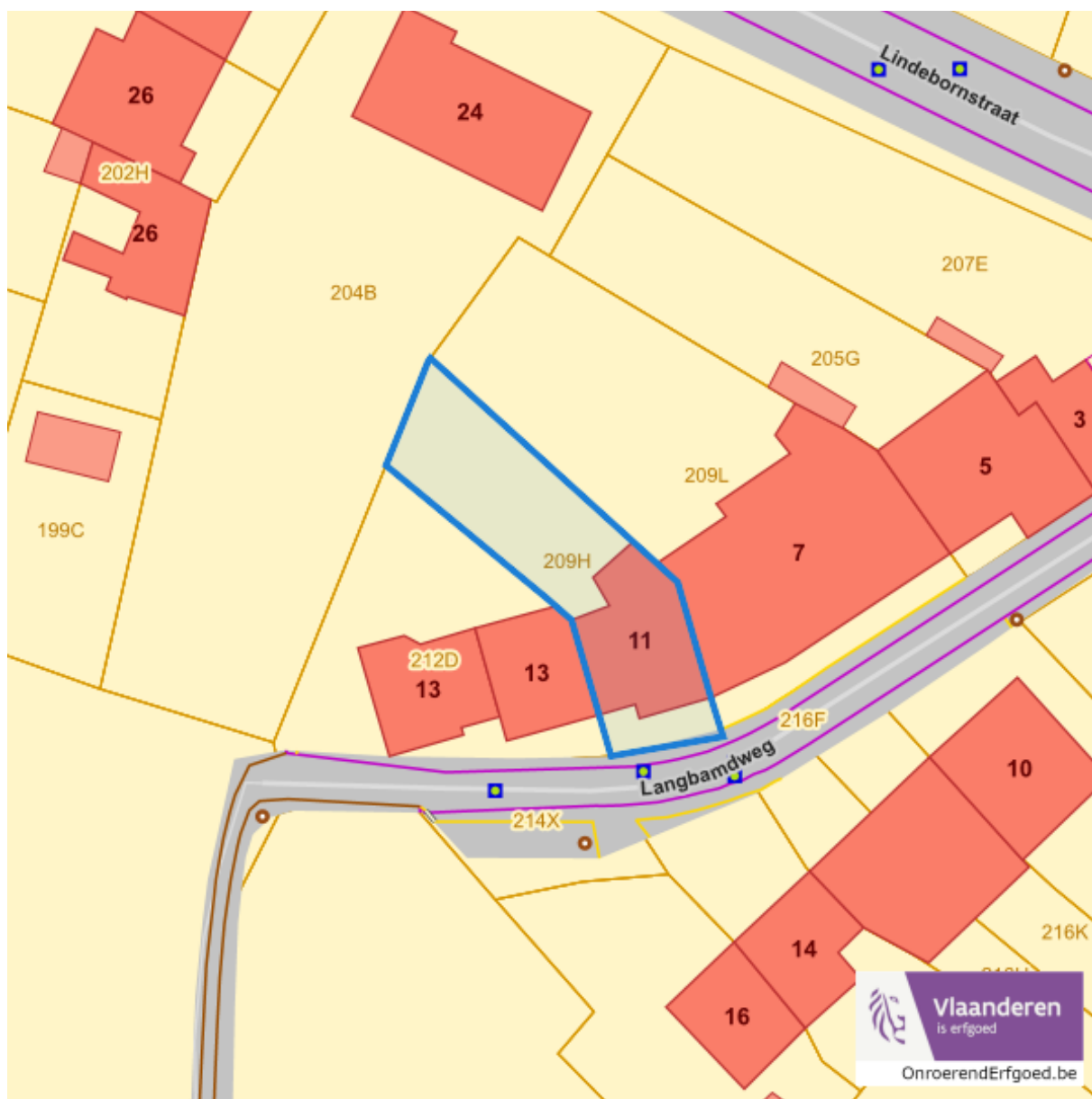
Detailkaarten wetenschappelijke inventarissen pagina 3

Archeologische gehelen



Dossier: 0224-0061/001

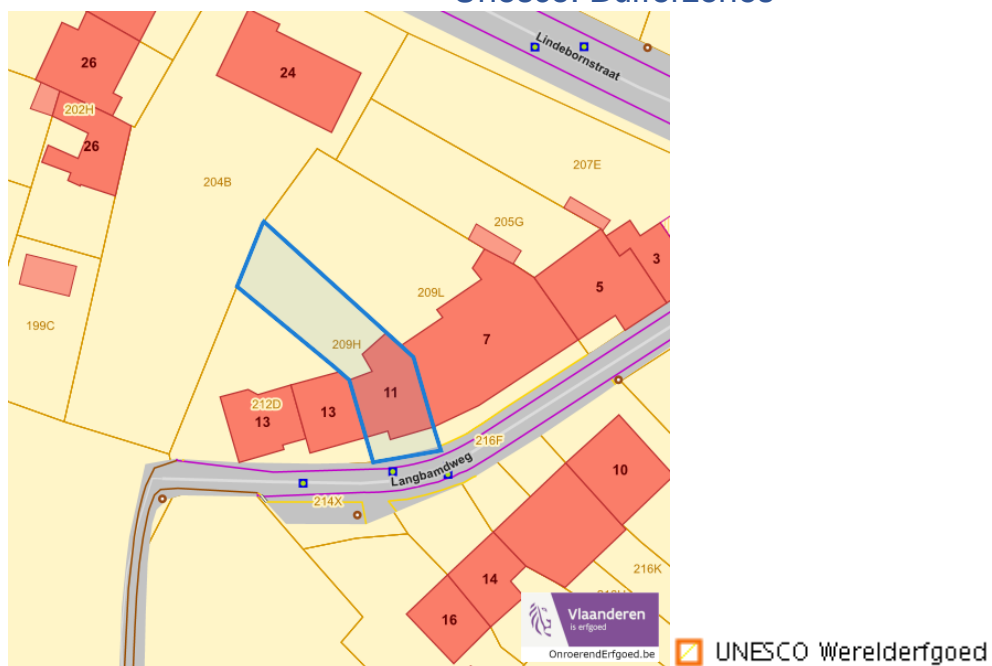
Unesco werelderfgoed



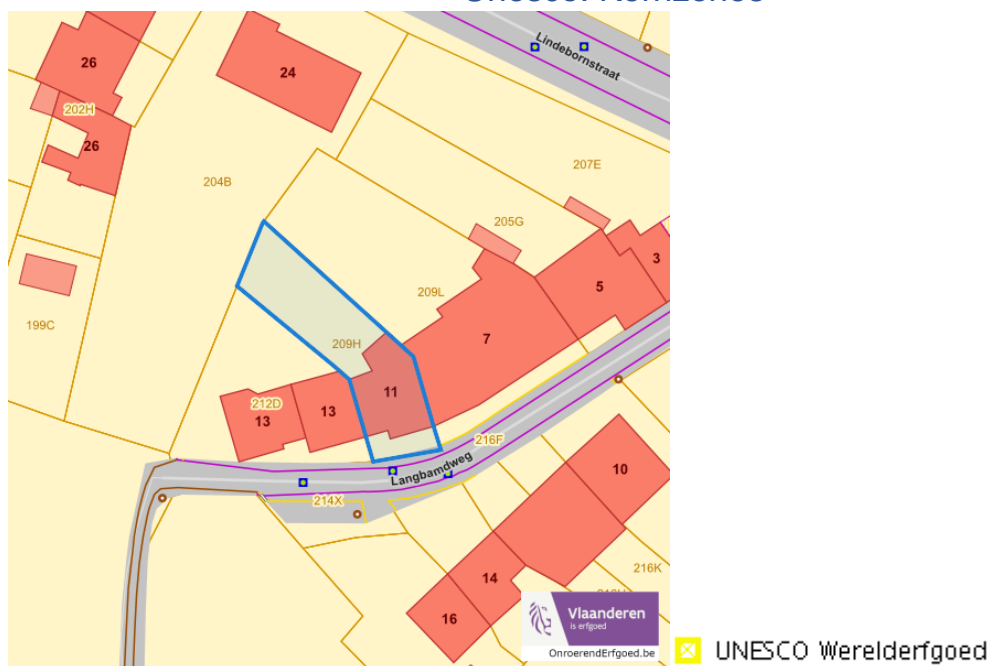
Dossier: 0224-0061/001

Detailkaarten Unesco werelderfgoed

Unesco: Bufferzones



Unesco: Kernzones



Historische kaarten

Atlas der Buurtwegen (ca 1840)



www.geopunt.be

Dossier: 0224-0061/001

Wonen

Woningkwaliteit



- Woningen met een conformiteitsattest
- Panden met een herstellvordering
- Vlaamse inventaris van ongeschikte en onbewoonbare woningen

www.geopunt.be

Conformiteitsattest gemeente beperkte duurtijd



- Conformiteitsattest beperkte duurtijd
- Nee
 - Ja

www.geopunt.be

Dossier: 0224-0061/001

Langbandweg 11, 3700 's Herenelderren

Conformiteitsattest gemeente verplicht



Dossier: 0224-0061/001