

DC à la carte



*Boulevard Joseph Tirou (A5/cg/c10) 29, 6000
Charleroi
52011C0190/00L000*

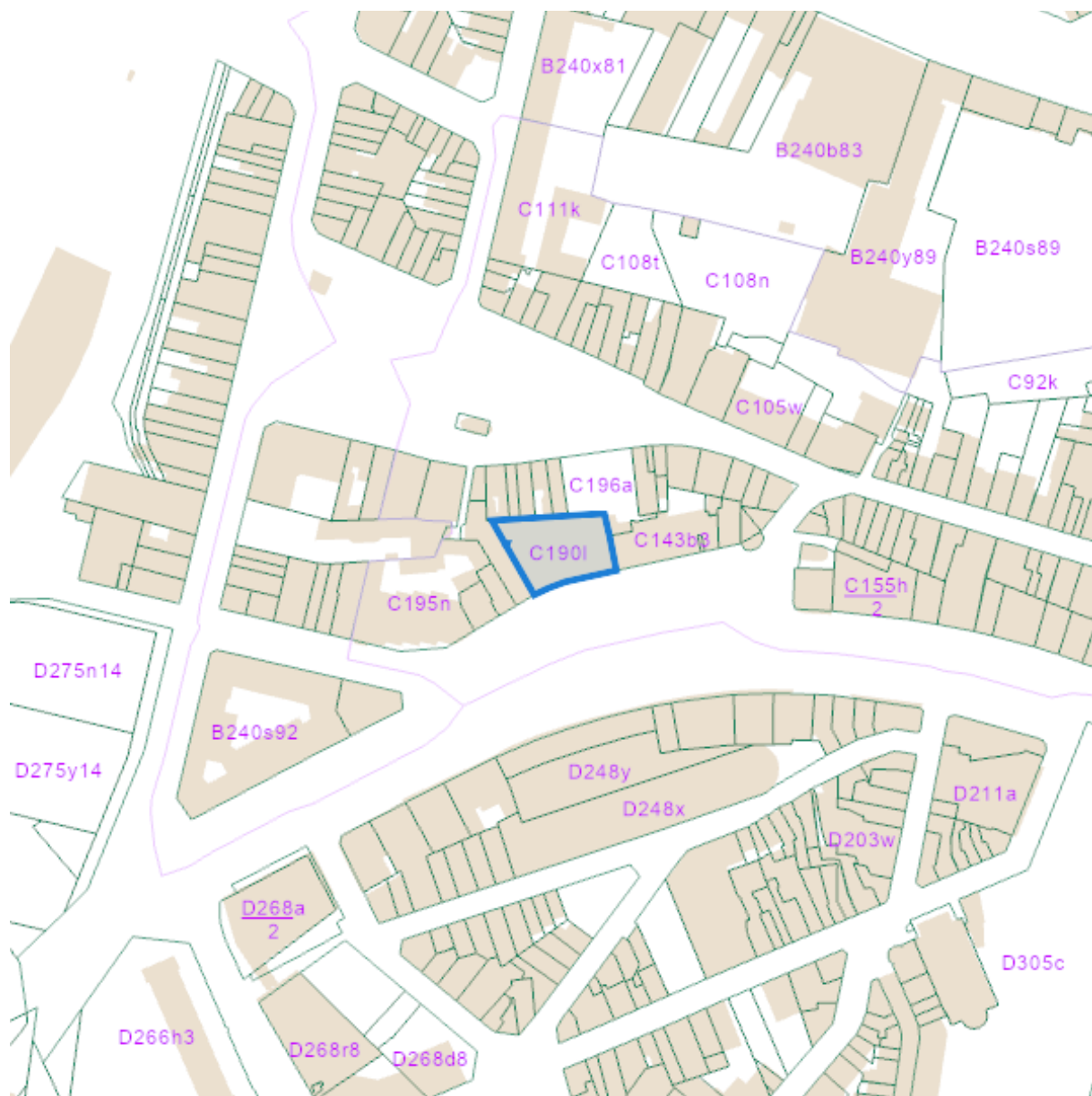
Lieu
Environs
Cadastre
Plan régional
Amenagement du territoire
Sol et sous-sol
Eau
Nature
Droit de préemption
Patrimoine immobilier
Cartes historiques
Autres cartes

Dossier: 22-22-8254/002

Lieu

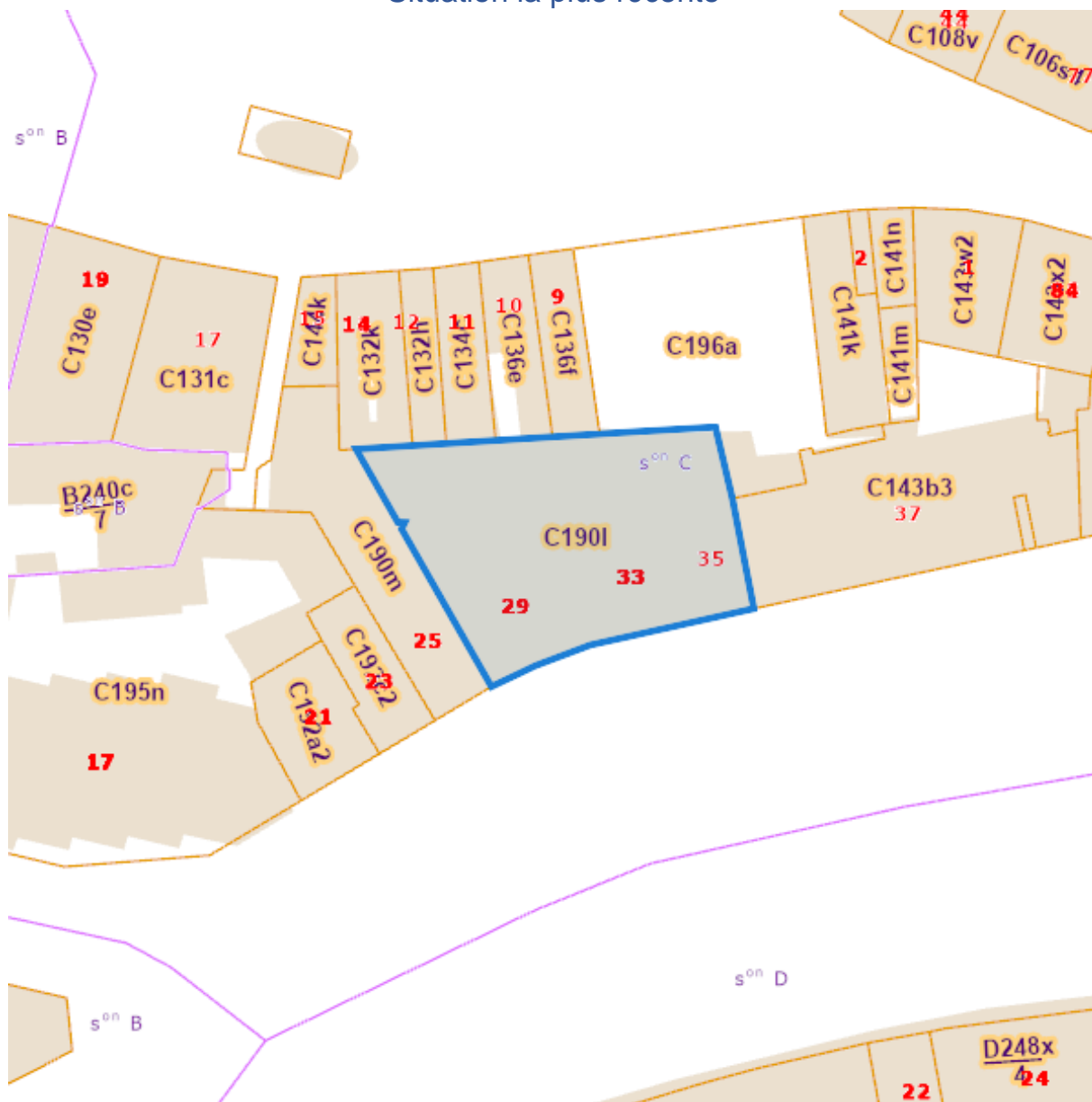


Environs



Cadastre

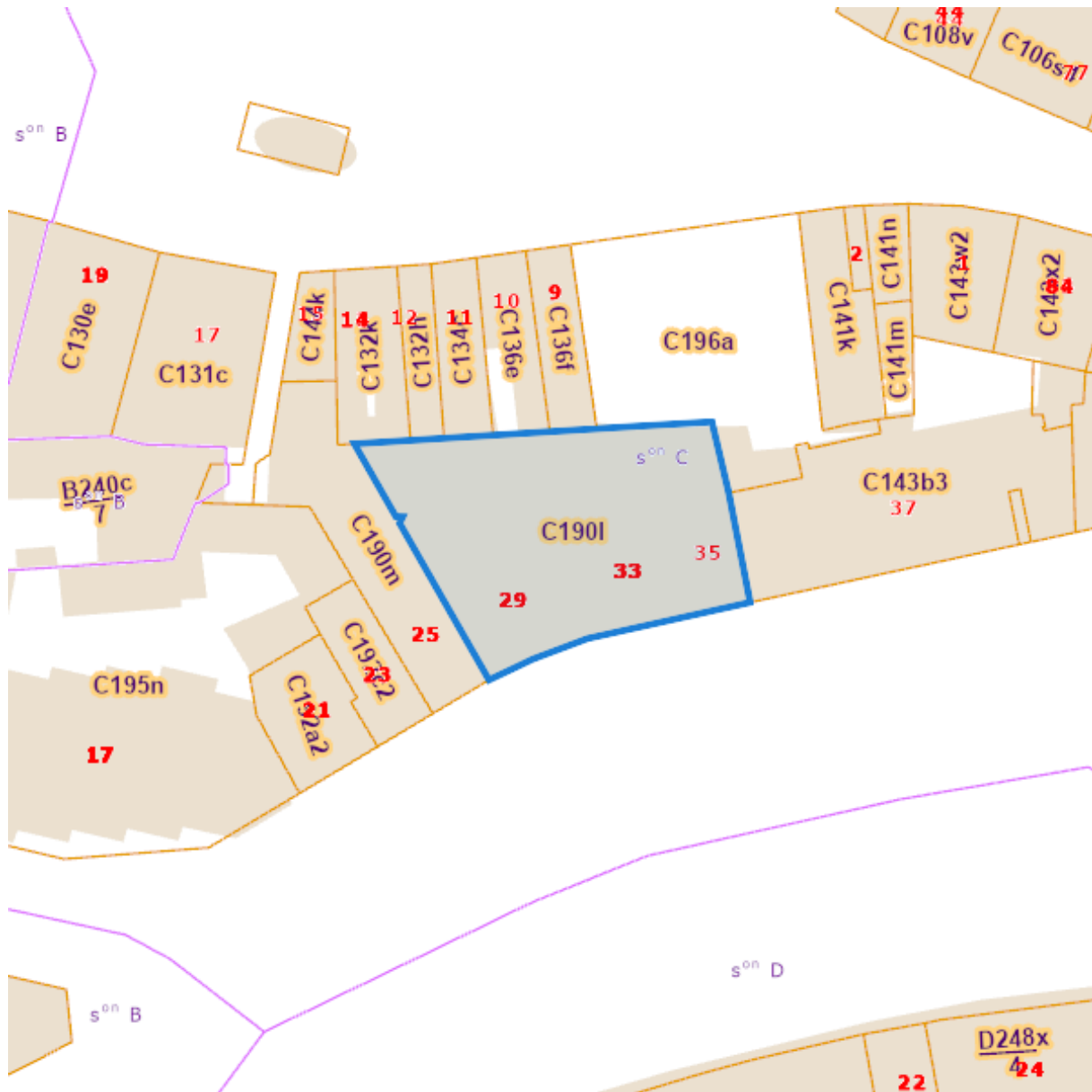
Situation la plus récente



eservices.minfin.fgov.be

Boulevard Joseph Tirou (A5/cg/c10) 29, 6000 Charleroi

Situation fiscale

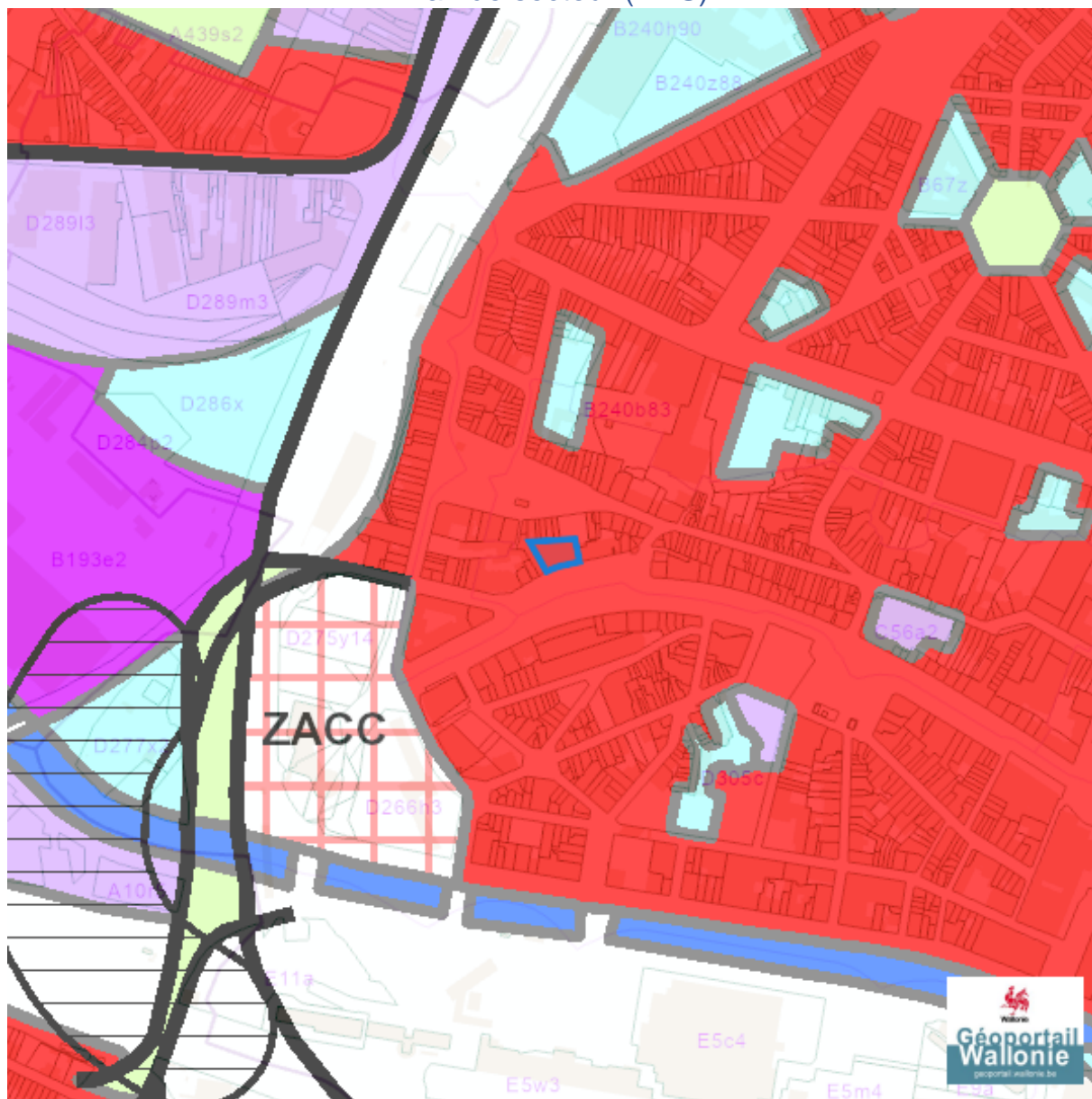


eservices.minfin.fgov.be






























Dossier: 22-22-8254/002

Plan régional

Plan de secteur (PDS)

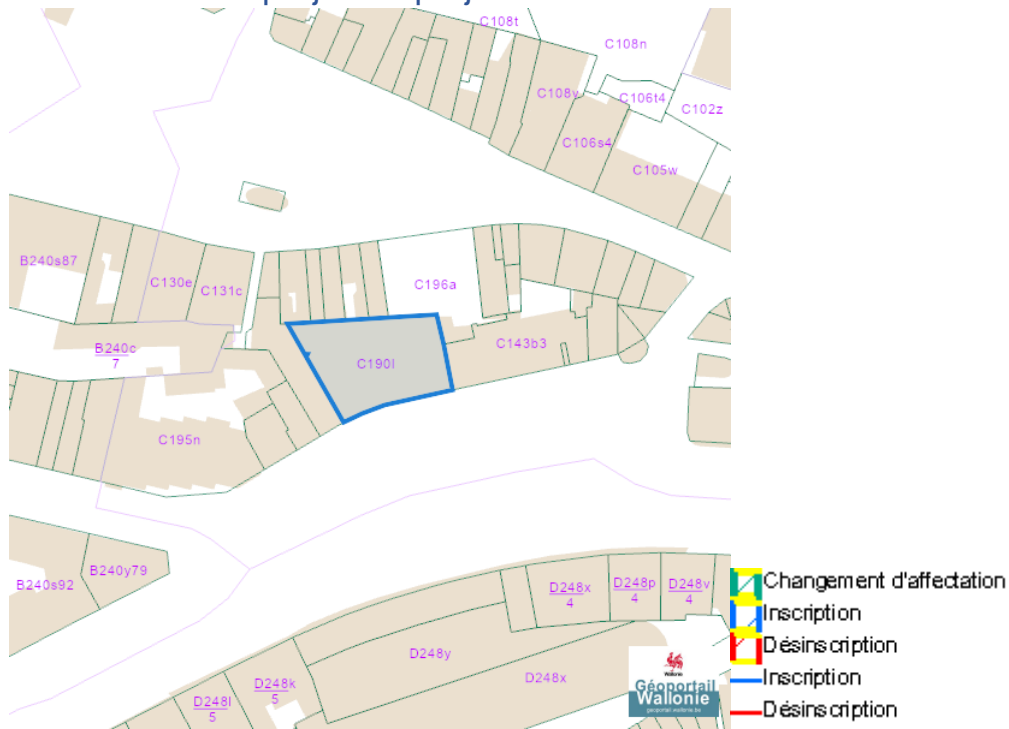


Boulevard Joseph Tirou (A5/cg/c10) 29, 6000 Charleroi

-  Habitat
-  Habitat à caractère rural
-  Habitat vert
-  Services publics et équipements communautaires
-  Centre d'enfouissement technique
-  Centre d'enfouissement technique désaffecté
-  Loisirs
-  Servitude particulière
-  Activité économique mixte
-  Activité économique industrielle
-  Activité économique spécifique Agro-Economique
-  Activité économique spécifique Grande Distribution
-  Activité économique spécifique Risque majeur
-  Dépendances d'extraction
-  Extraction à destination agricole
-  Extraction à destination forestière
-  Extraction à destination espaces verts
-  Extraction à destination zone naturelle
-  Aménagement communal concerté
-  Aménagement communal concerté à caractère économique
-  Enjeu communal
-  Enjeu régional
-  Agricole
-  Forestière
-  Espaces verts
-  Naturelle
-  Parc
-  Eau
-  Non affectée ("zone blanche")

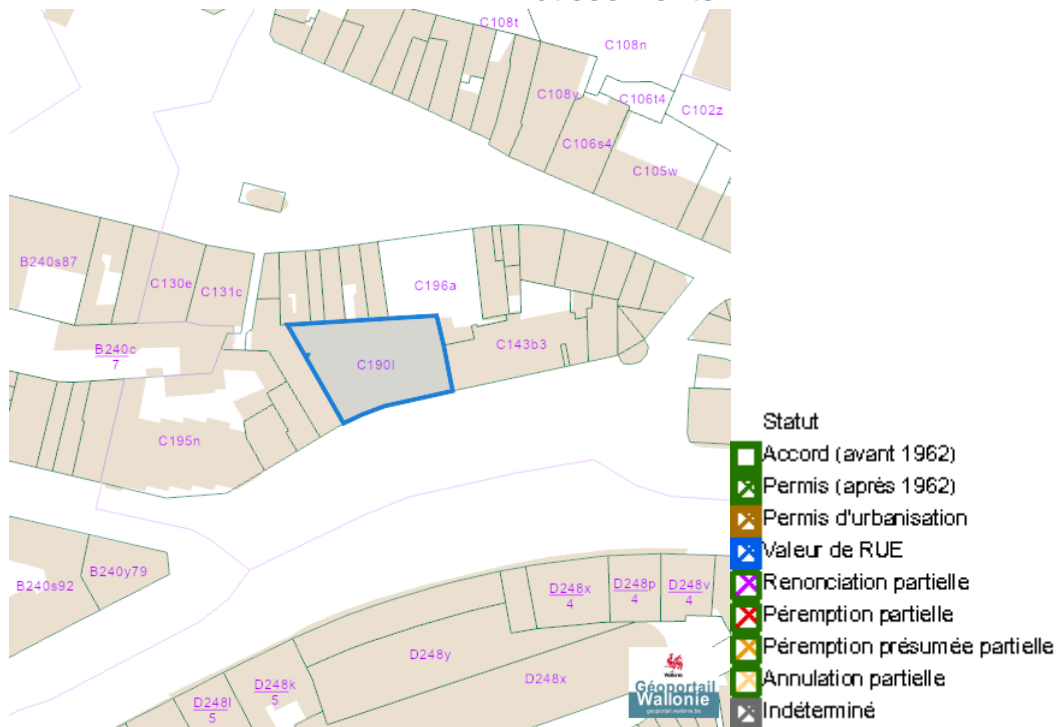
Dossier: 22-22-8254/002

Avant-projets et projets de modification du Plan du Secteur

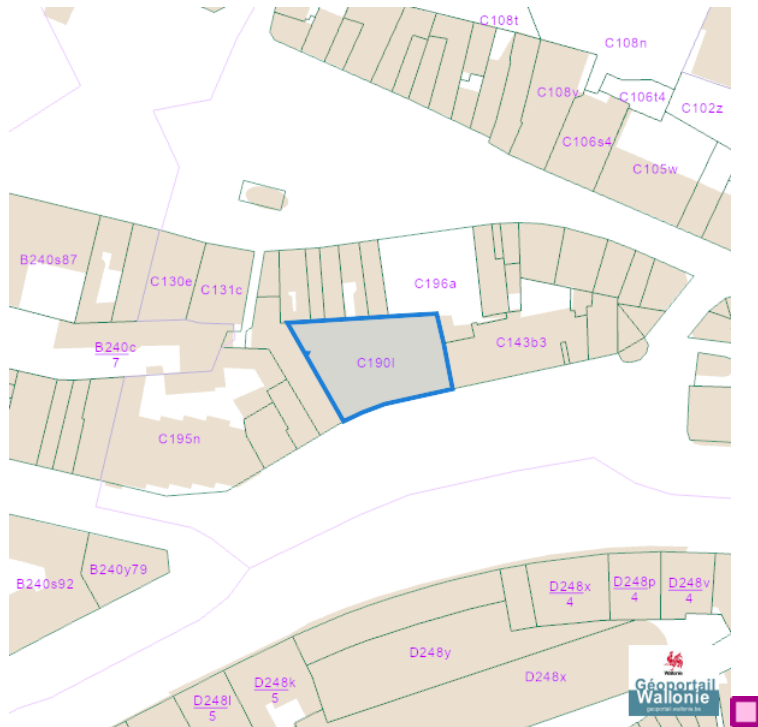


Aménagement du territoire

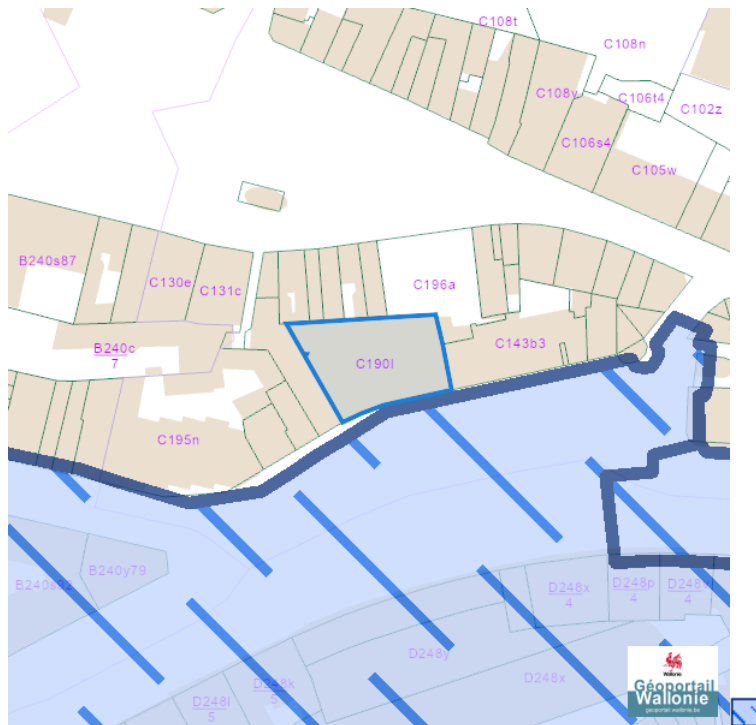
Lotissements



Plan Habitat Permanent



Périmètres de remembrement urbain (PRU)

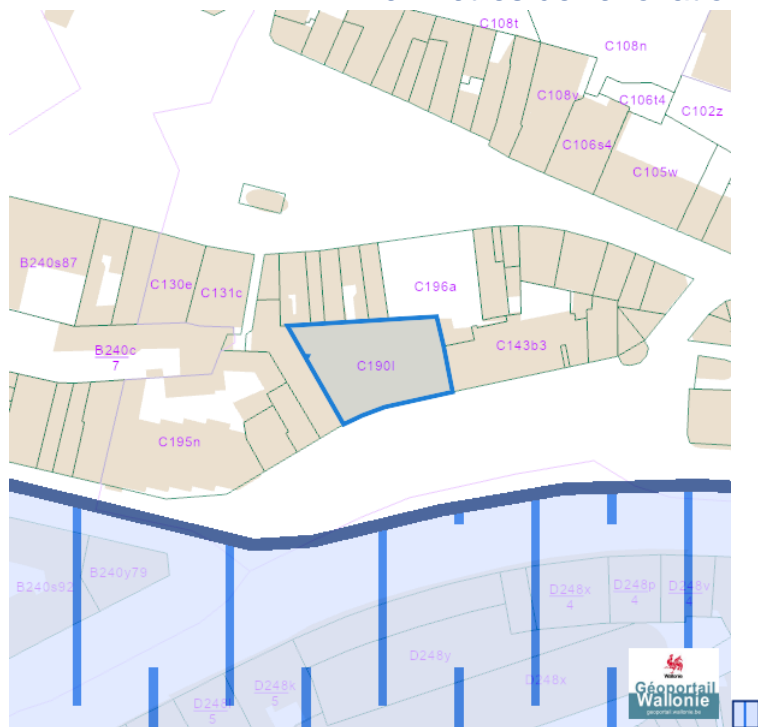


Périmètres de reconnaissance économique (PRE)

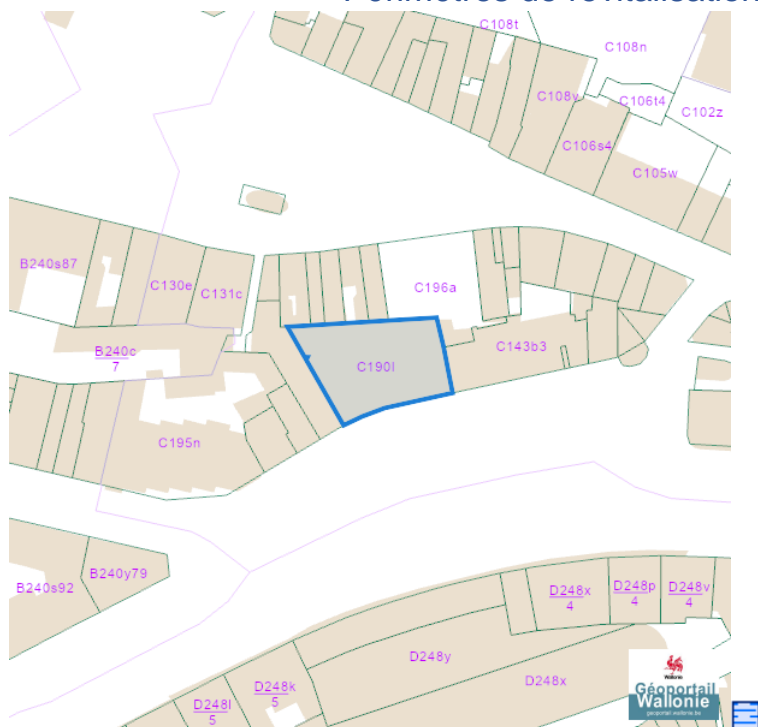


Boulevard Joseph Tirou (A5/cg/c10) 29, 6000 Charleroi

Périmètres de rénovation urbaine



Périmètres de revitalisation urbaine



Dossier: 22-22-8254/002

Boulevard Joseph Tirou (A5/cg/c10) 29, 6000 Charleroi

Schéma d'Orientation Local (SOL)

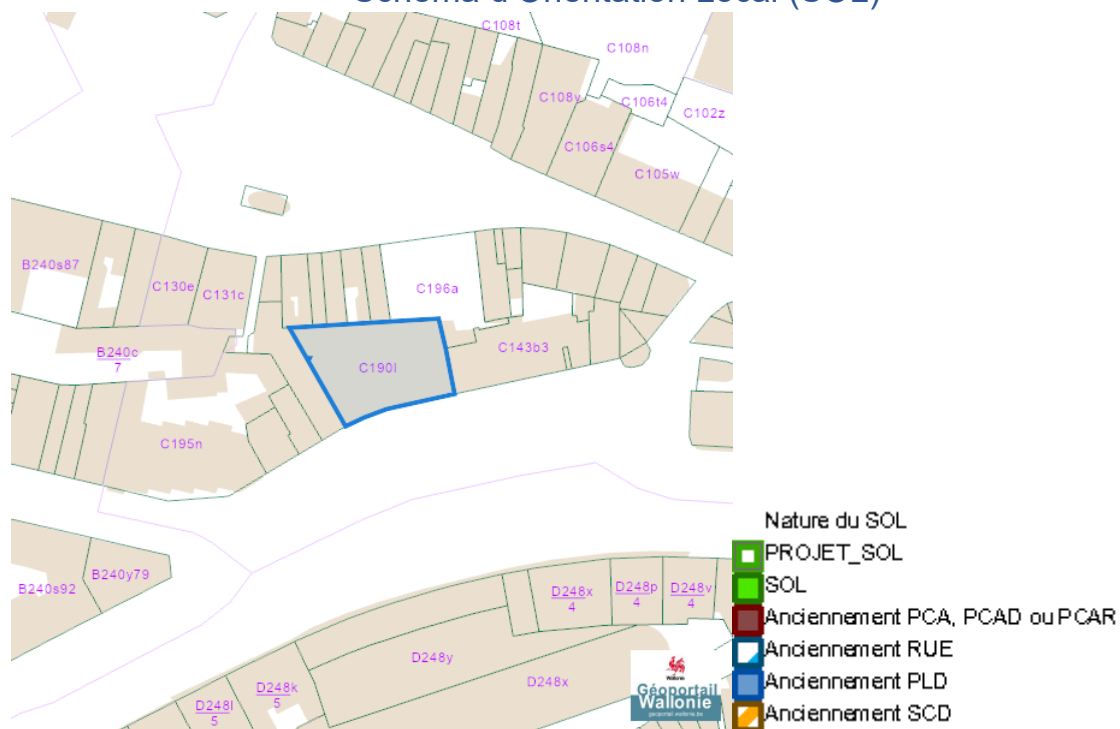
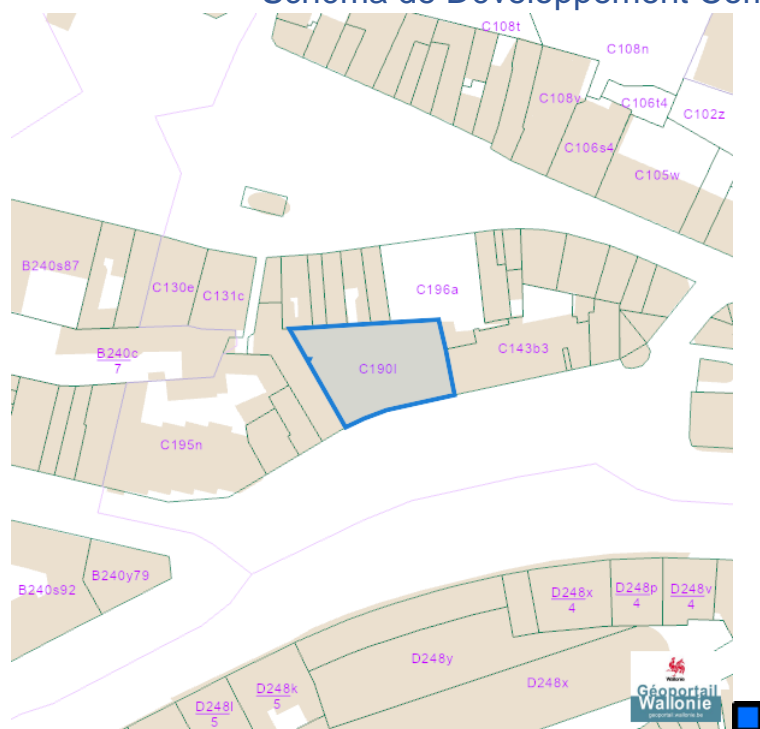


Schéma de Développement Communal (SDC)

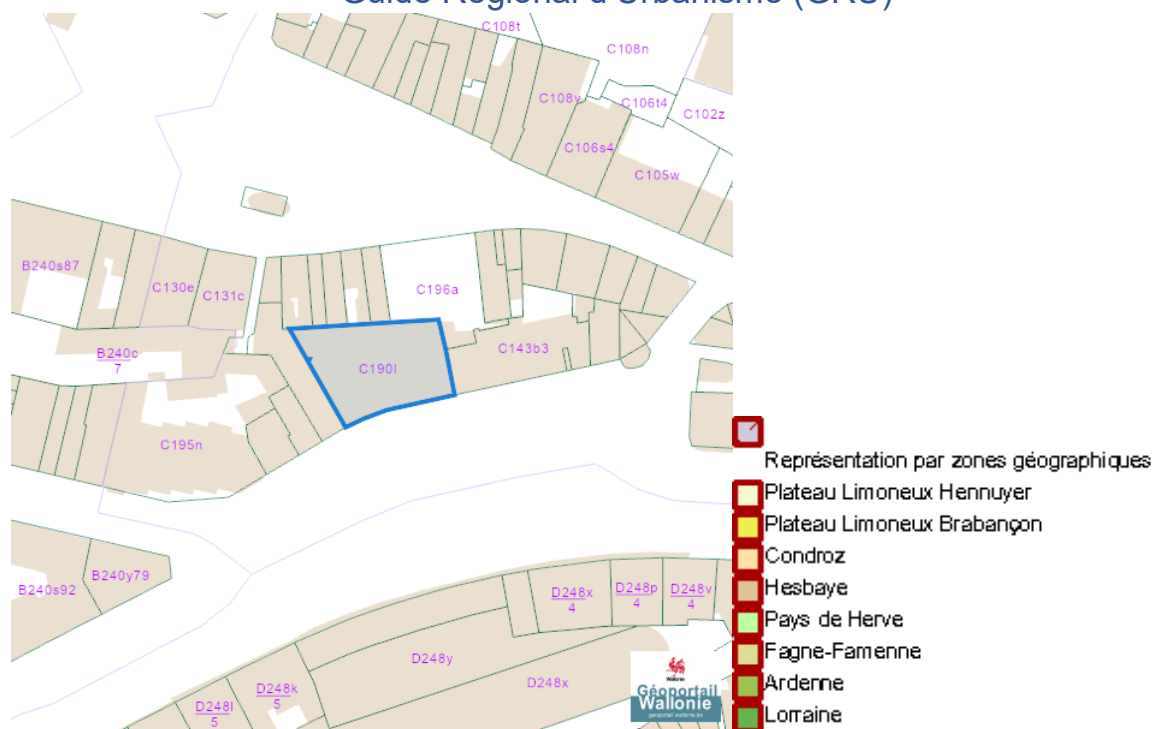


Dossier: 22-22-8254/002

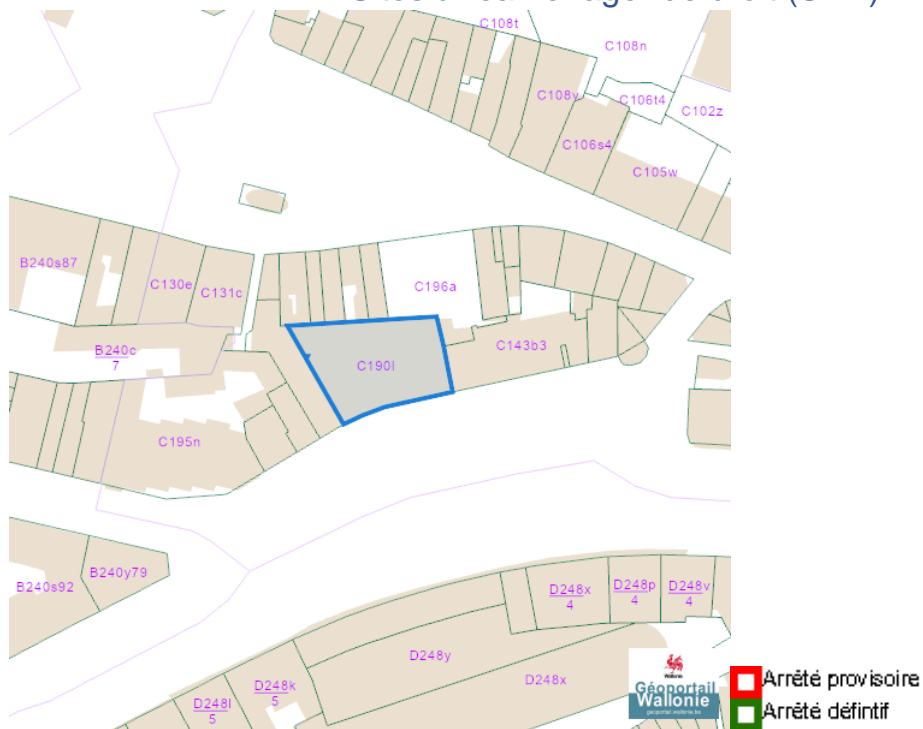
Guide Communal d'Urbanisme (GCU)



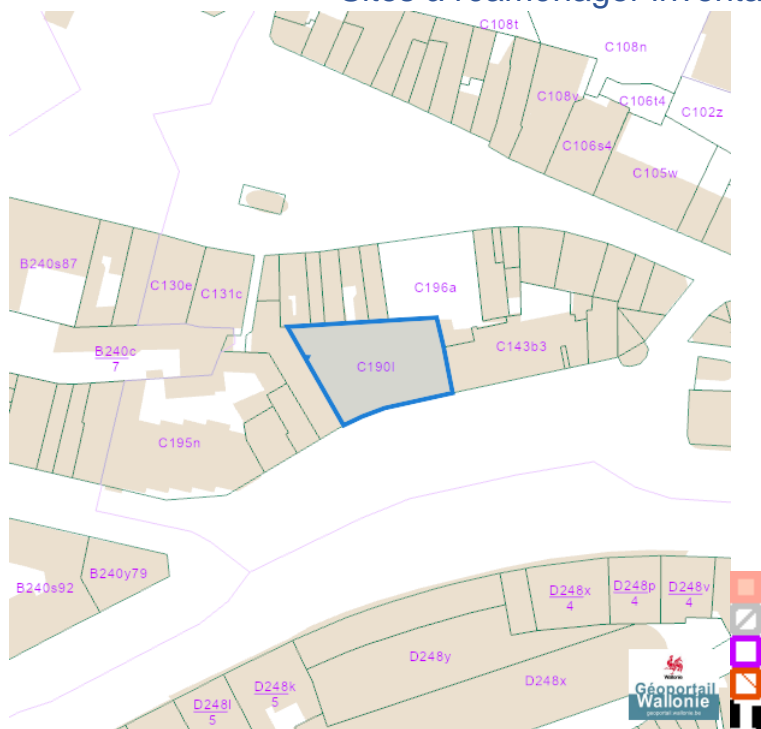
Guide Régional d'Urbanisme (GRU)



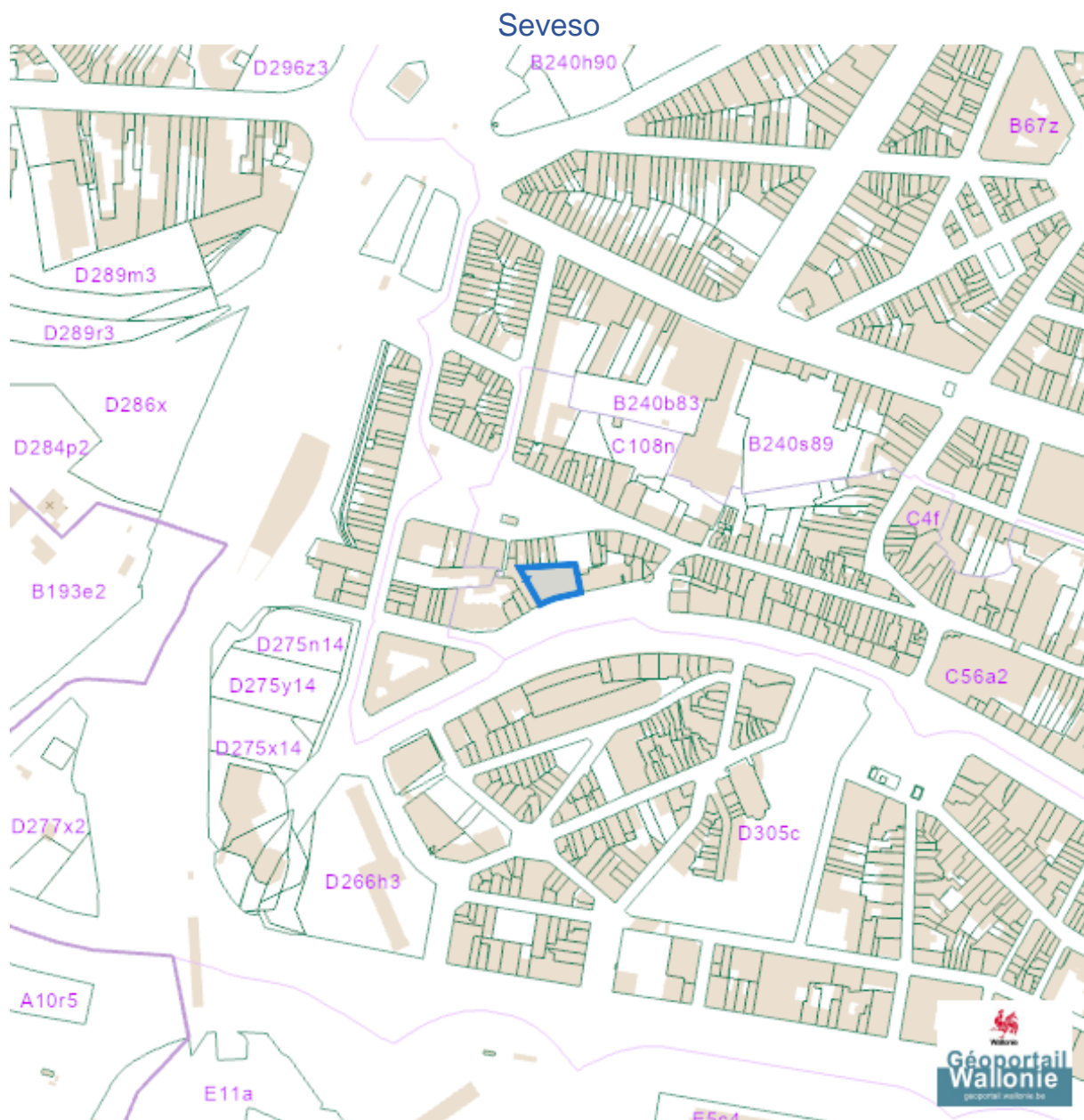
Sites à réaménager de droit (SAR)



Sites à réaménager inventaire (ISA)

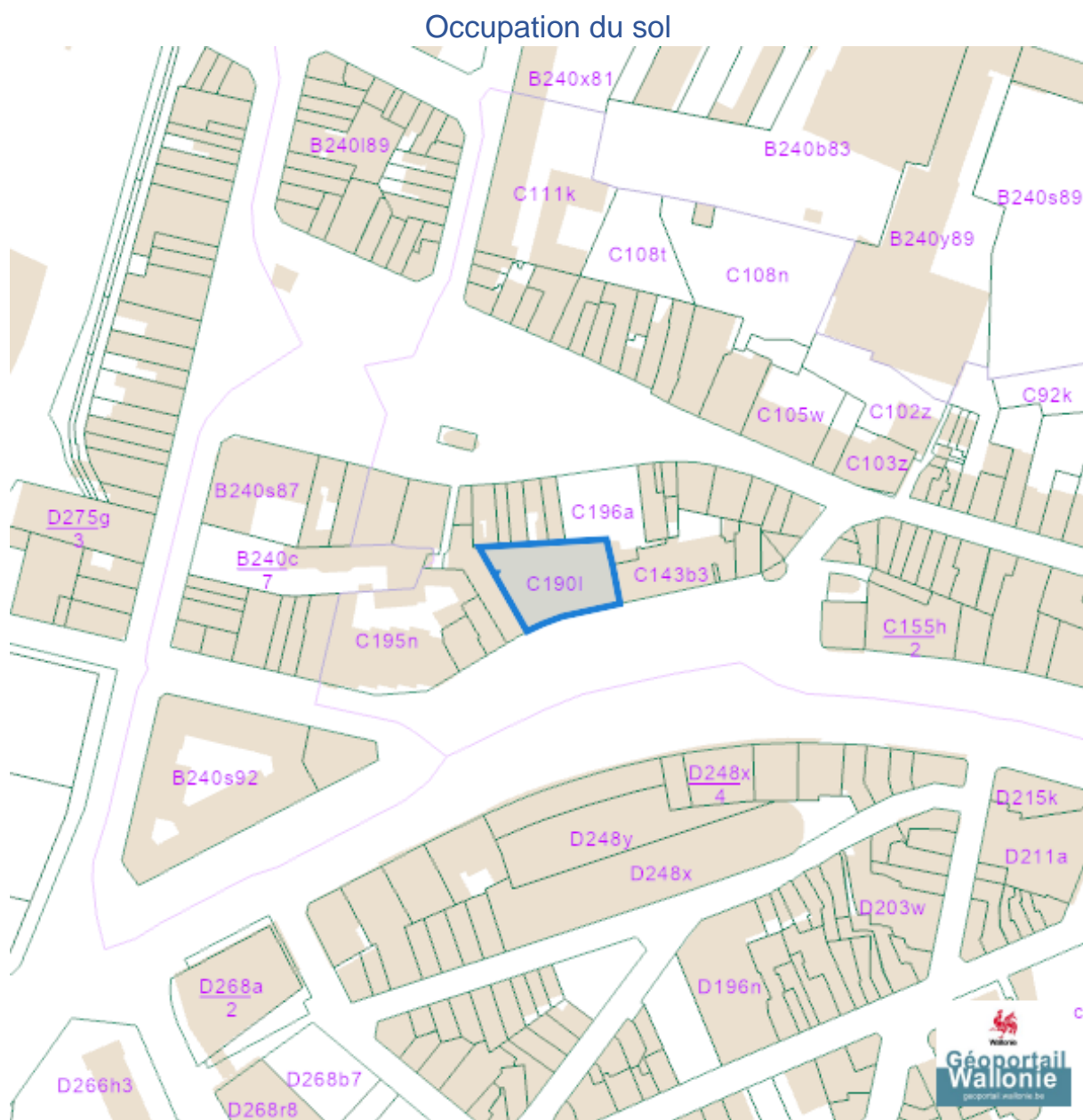


Boulevard Joseph Tirou (A5/cg/c10) 29, 6000 Charleroi

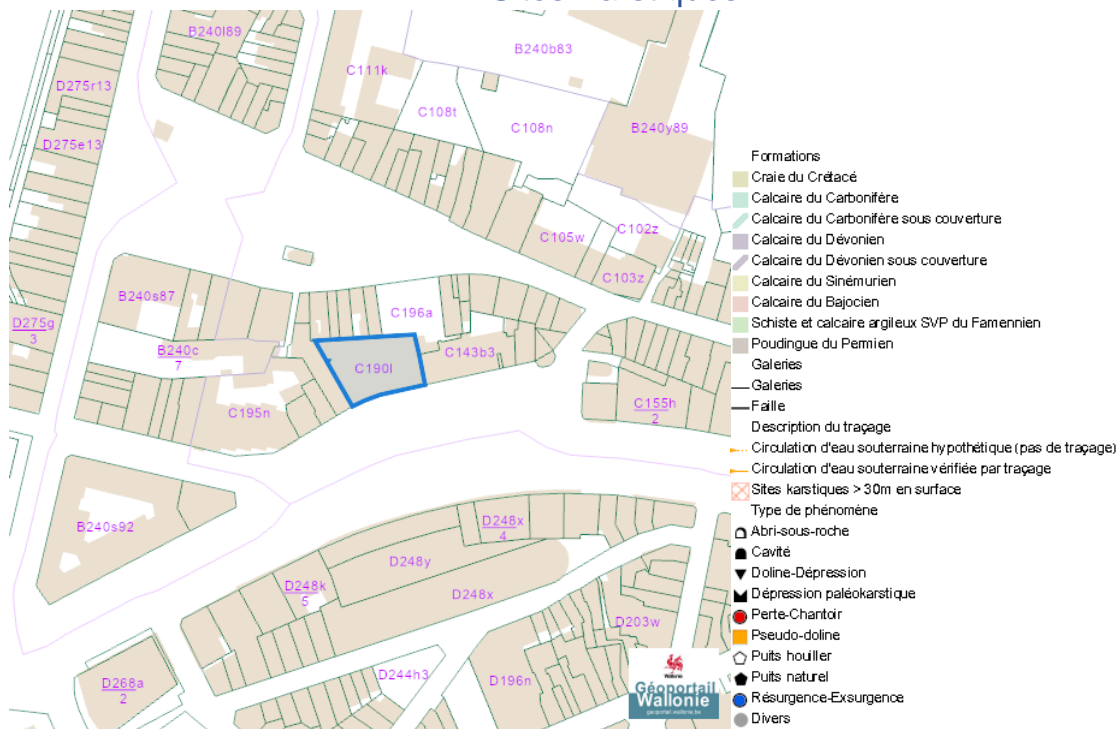


Dossier: 22-22-8254/002

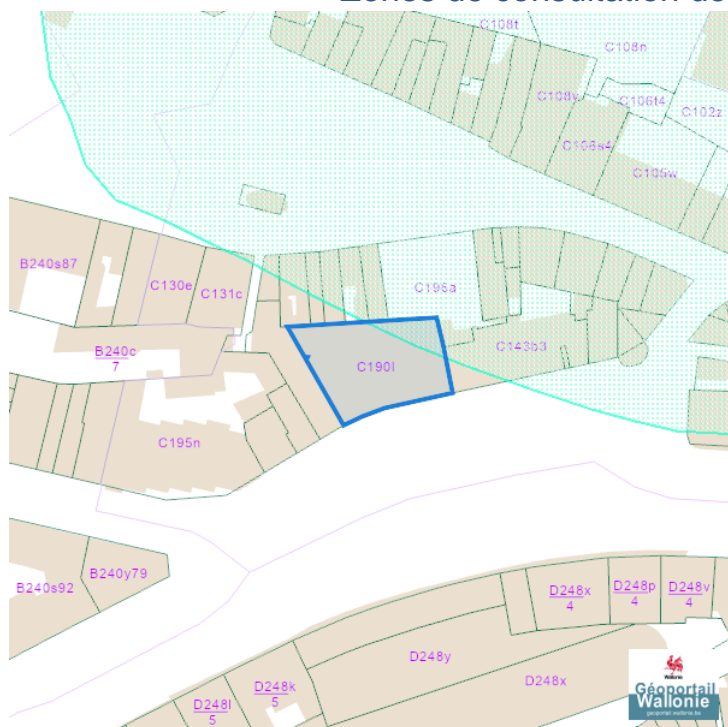
Sol et sous-sol



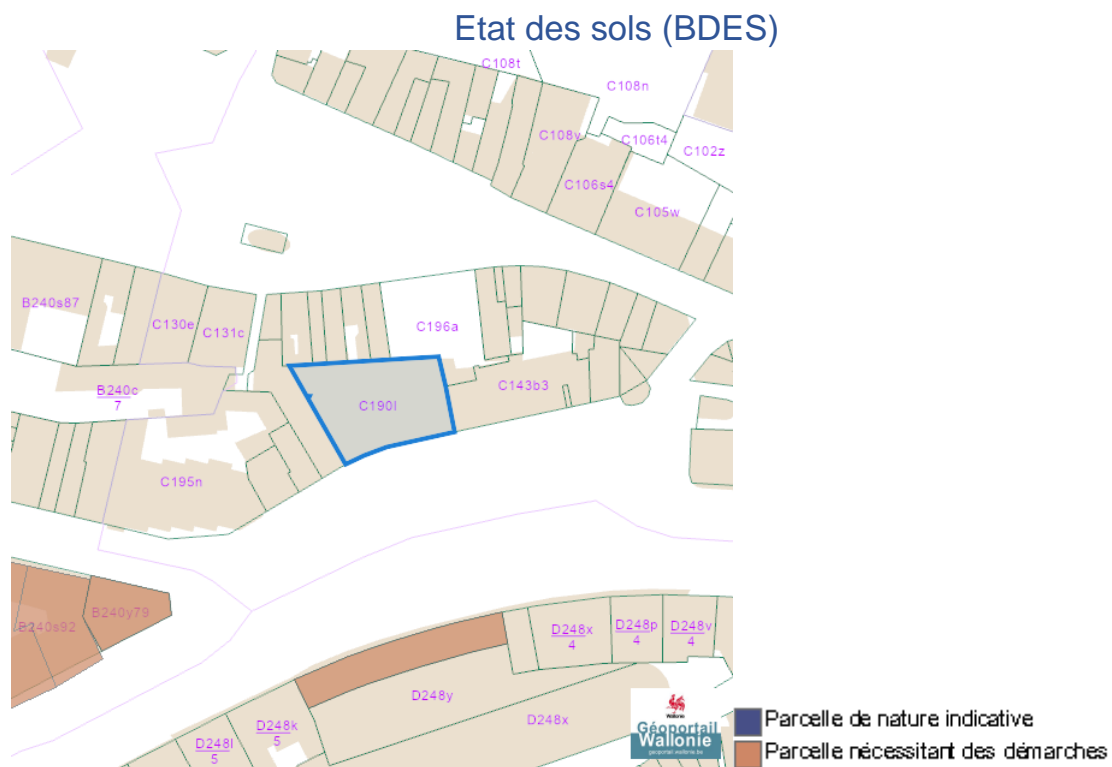
Sites Karstiques



Zones de consultation de la DRIGM



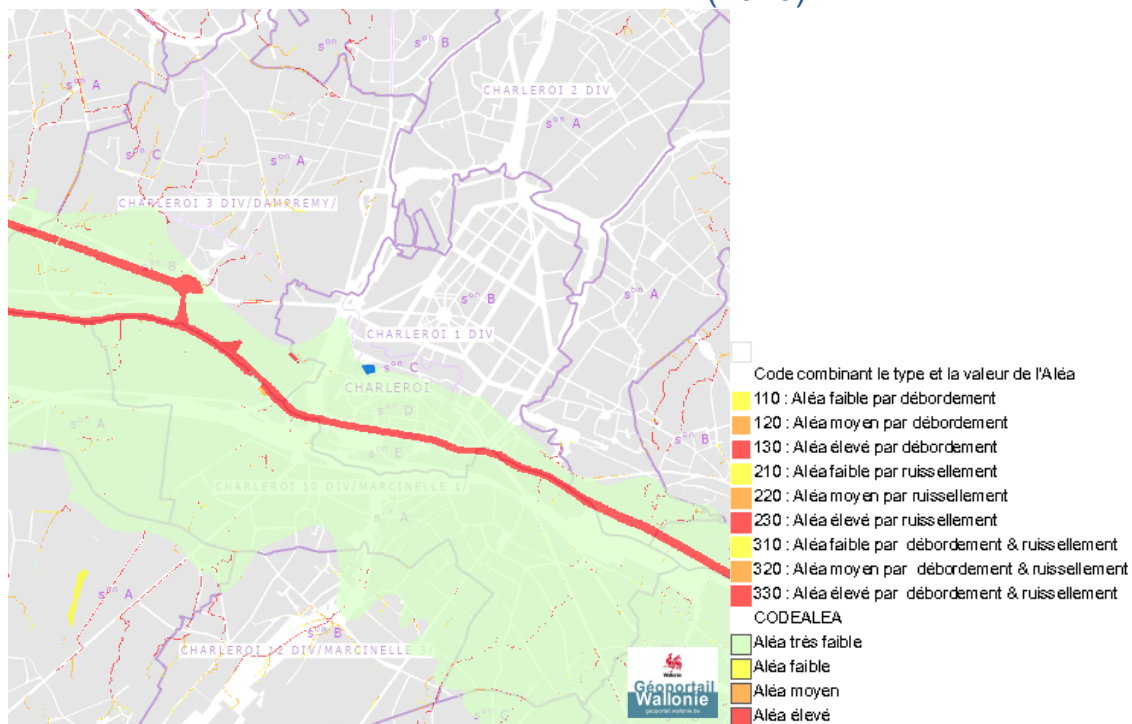
Boulevard Joseph Tirou (A5/cg/c10) 29, 6000 Charleroi



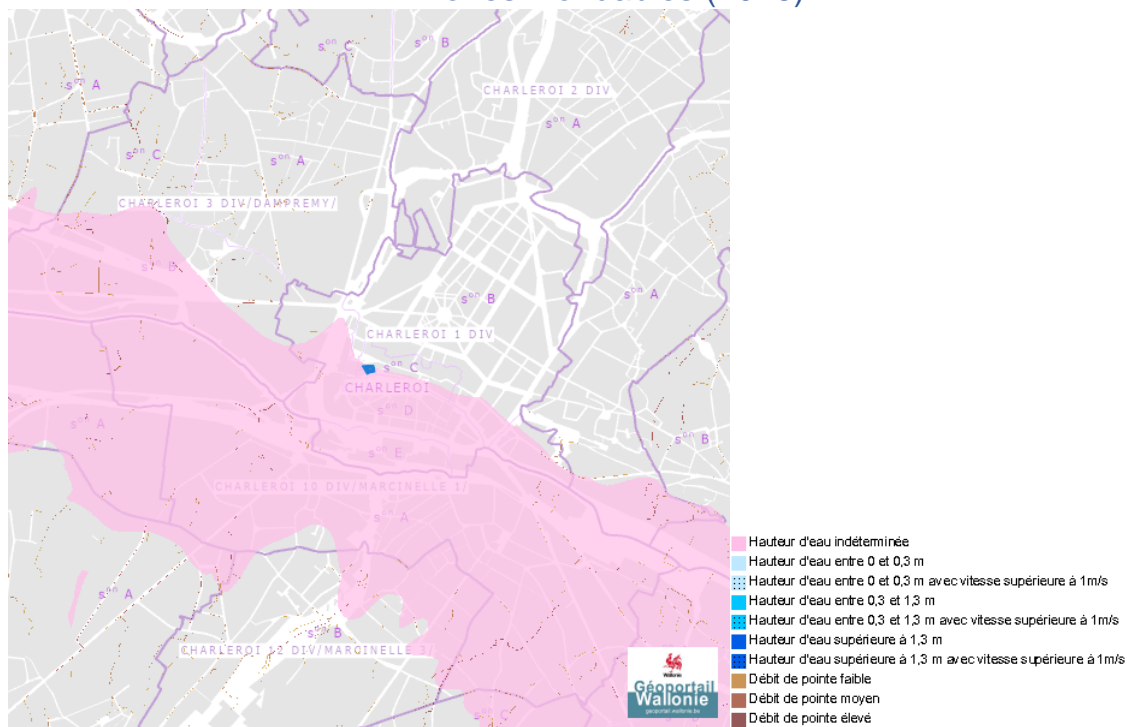
Dossier: 22-22-8254/002

Eau

Aléa d'inondation (2016)

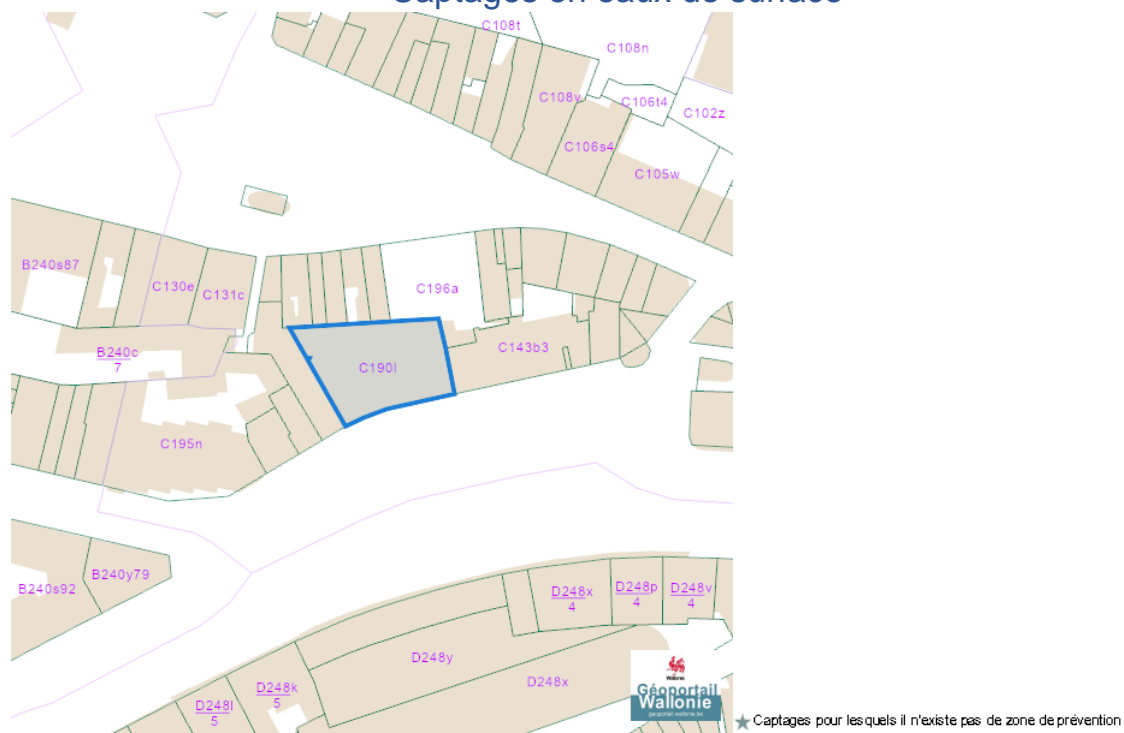


Zones inondables (2016)

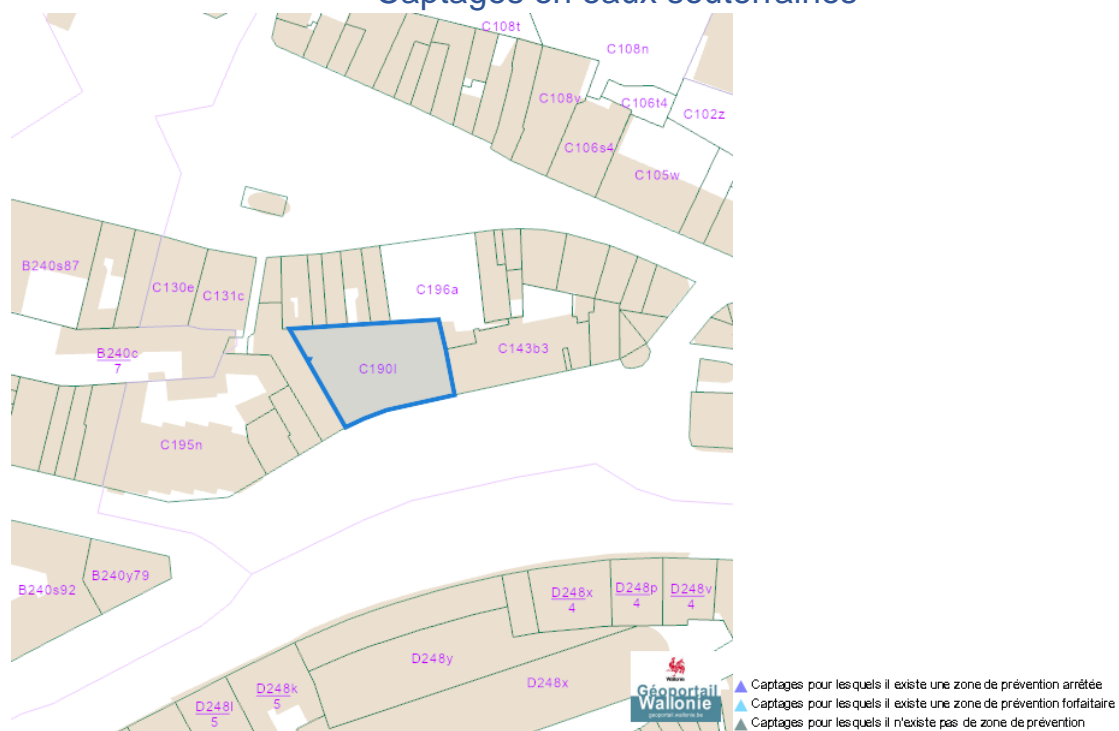


Boulevard Joseph Tirou (A5/cg/c10) 29, 6000 Charleroi

Captages en eaux de surface

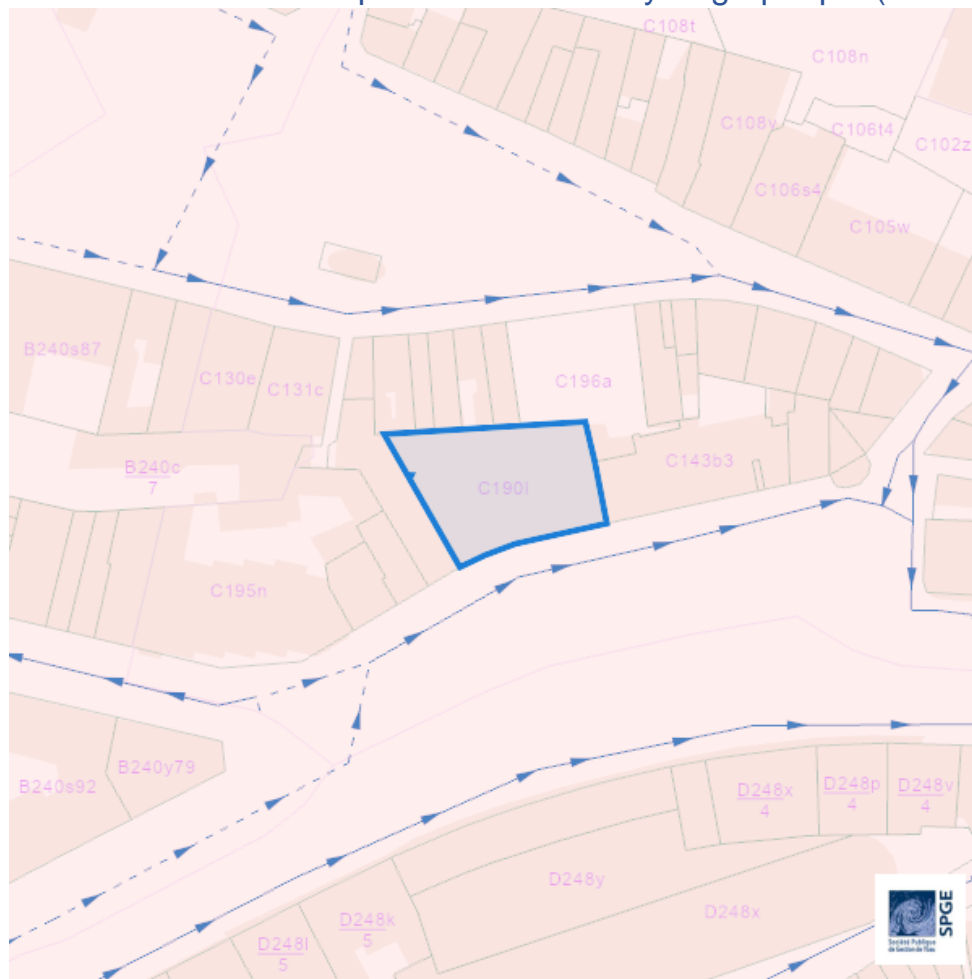


Captages en eaux souterraines




Dossier: 22-22-8254/002

Plan d'Assainissement par Sous-bassin Hydrographique (PASH)



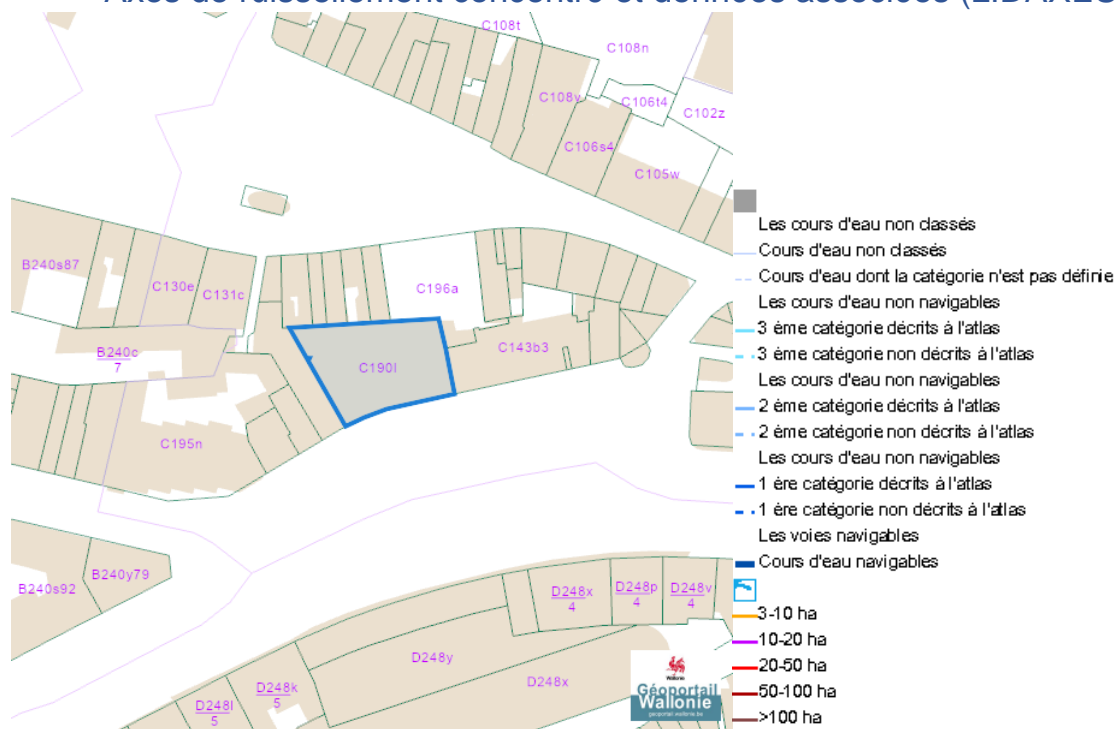
Boulevard Joseph Tirou (A5/cg/c10) 29, 6000 Charleroi

- Assainissement collectif
 -  Collectif
 -  Collectif hors zone urbanisable
- Assainissement autonome
 -  Autonome
- Assainissement transitoire
 -  Transitoire
- Collecteurs gravitaires
 -  Collecteur gravitaire - Existant (localisation vérifiée)
 -  Collecteur gravitaire - Existant (schématique, localisation à vérifier)
 -  Collecteur gravitaire - En construction
 -  Collecteur gravitaire - A l'étude
- Collecteurs sous pression
 -  Collecteur sous-pression - Existant (localisation vérifiée)
 -  Collecteur sous-pression - Existant (schématique, localisation à vérifier)
 -  Collecteur sous-pression - En construction
 -  Collecteur sous-pression - A l'étude
- Type de système
 -  Strictement eaux usées
 -  Strictement eaux claires
- Unitaire (eaux usées et claires)
 -  Egout gravitaire - Existant (localisation vérifiée)
 -  Egout gravitaire - Existant (schématique, localisation à vérifier)
 -  Egout gravitaire - En construction
 -  Egout gravitaire - A l'étude
 -  Egout gravitaire - Existence à vérifier auprès de la commune
- Egout sous pression
 -  Egout sous pression - Existant (localisation vérifiée)
 -  Egout sous pression - Existant (schématique, localisation à vérifier)
 -  Egout sous pression - En construction
 -  Egout sous pression - A l'étude
 -  Egout sous pression - Existence à vérifier auprès de la commune
- Pompage
 -  Existant
 -  En construction
 -  A l'étude
- Publiques
 -  Existant
 -  En construction
 -  A l'étude
 -  A déclasser
 -  Hors Wallonie

Dossier: 22-22-8254/002

Boulevard Joseph Tirou (A5/cg/c10) 29, 6000 Charleroi

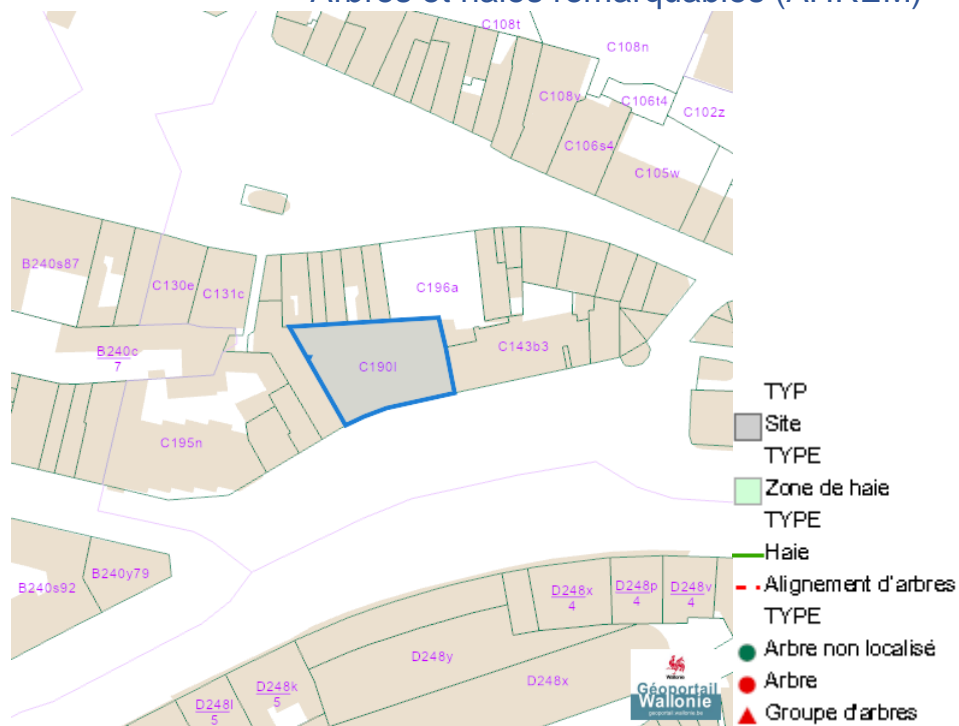
Axes de ruissellement concentré et données associées (LIDAXES)



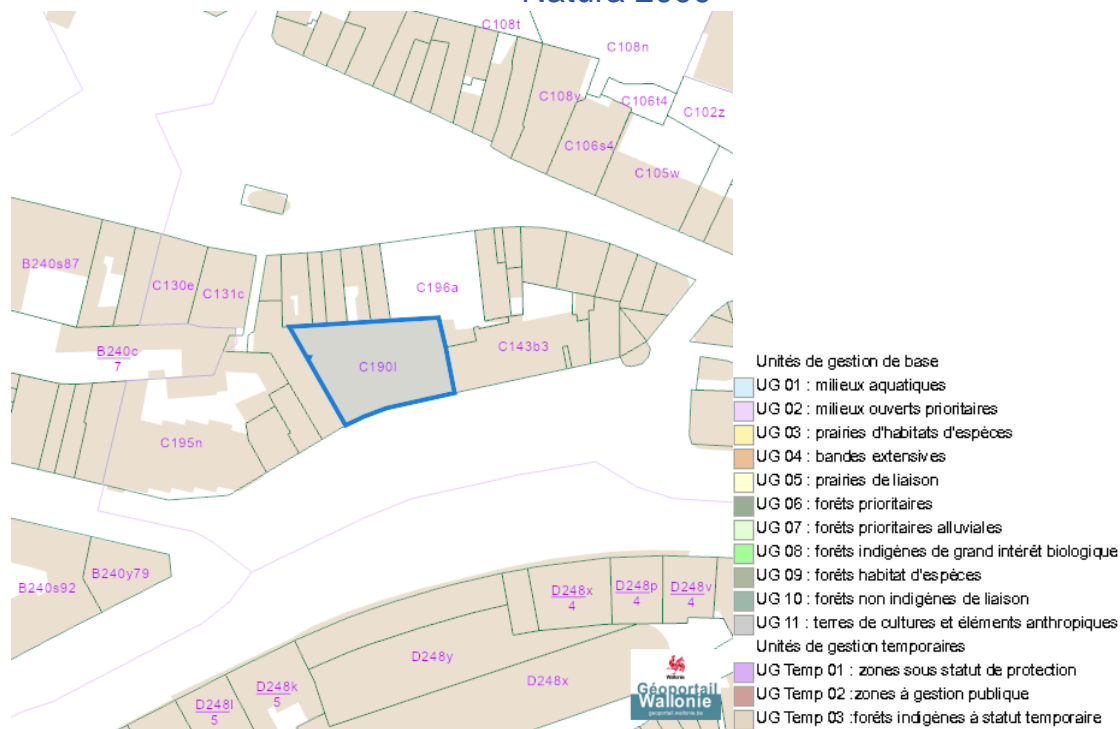
Dossier: 22-22-8254/002

Nature

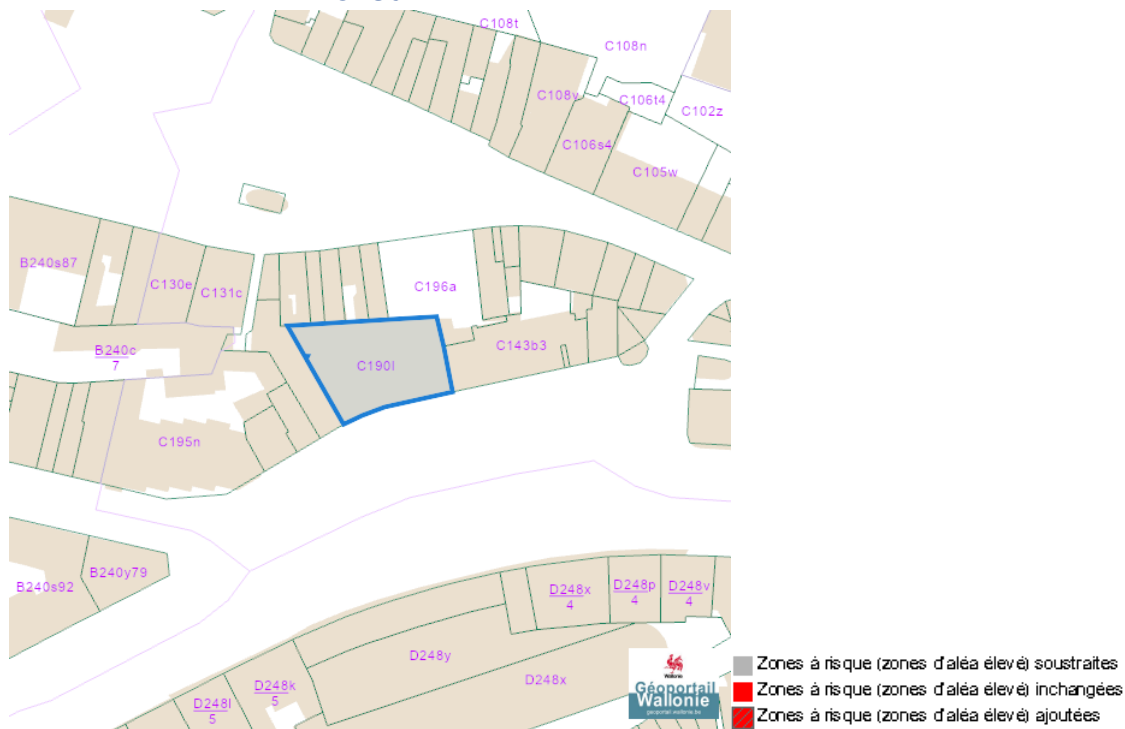
Arbres et haies remarquables (AHREM)



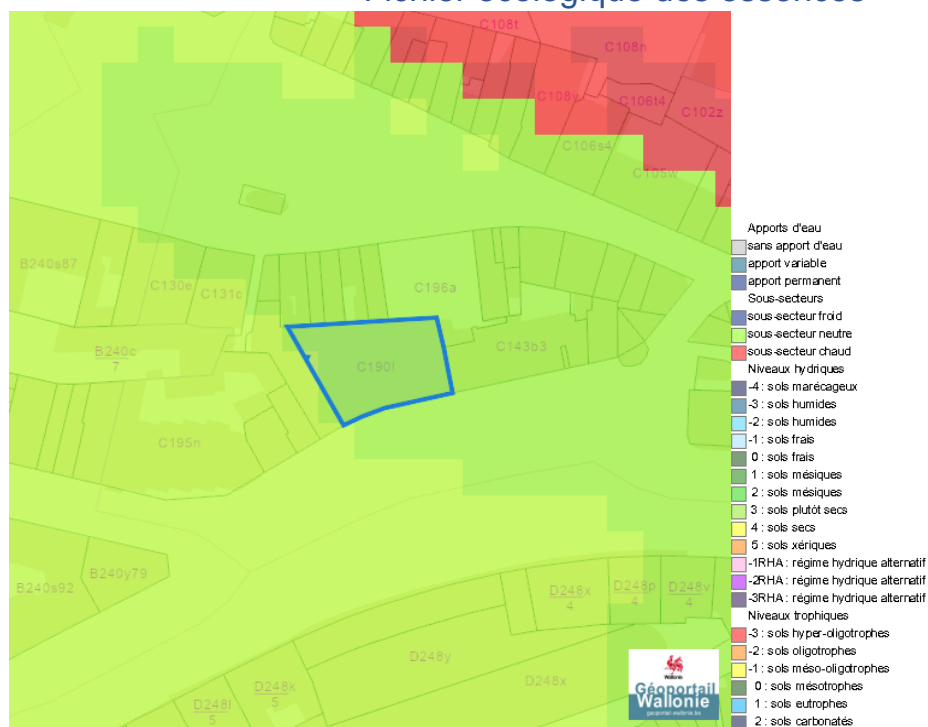
Natura 2000



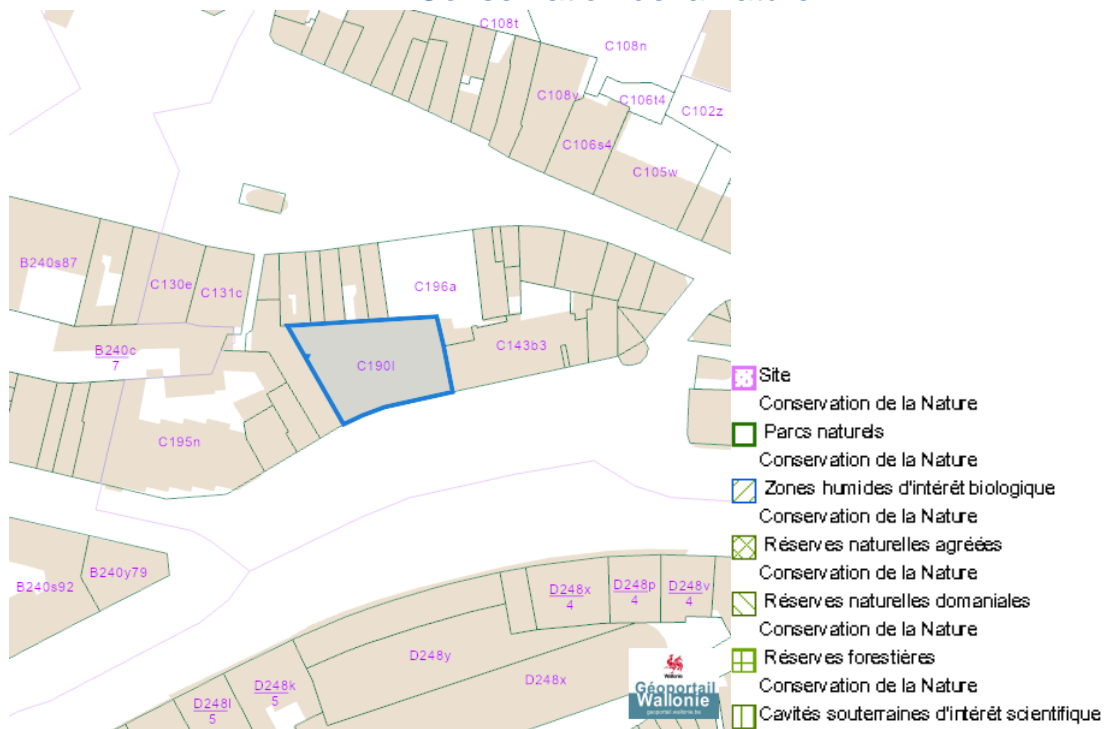
Loi sur le contrat d'assurance terrestre



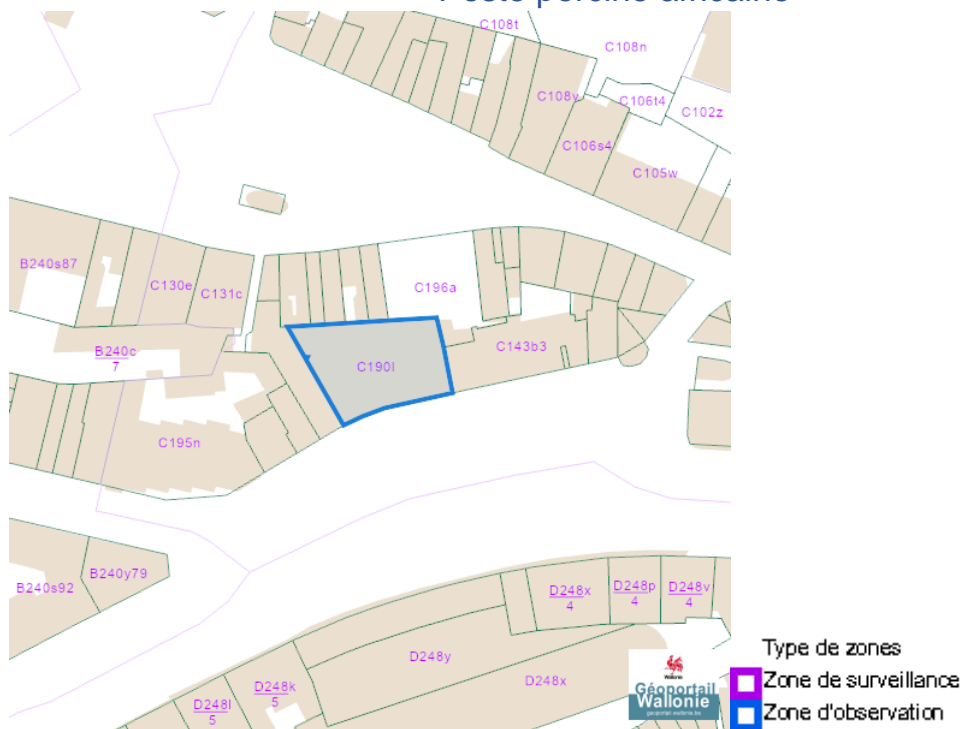
Fichier écologique des essences



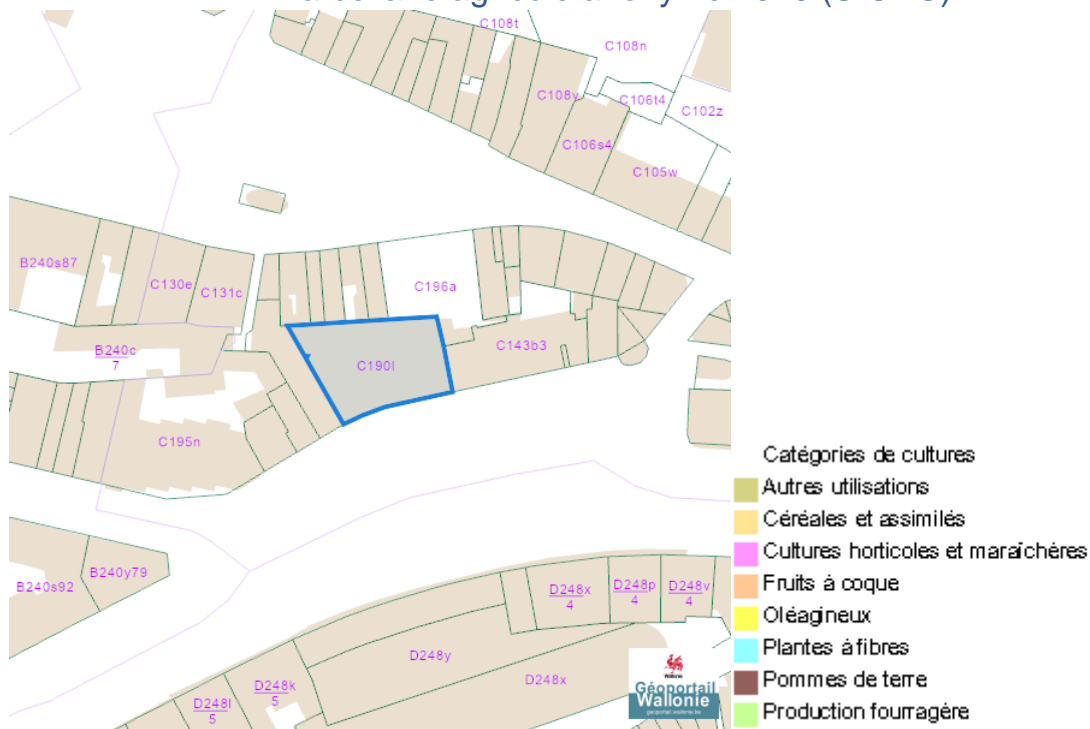
Conservation de la nature



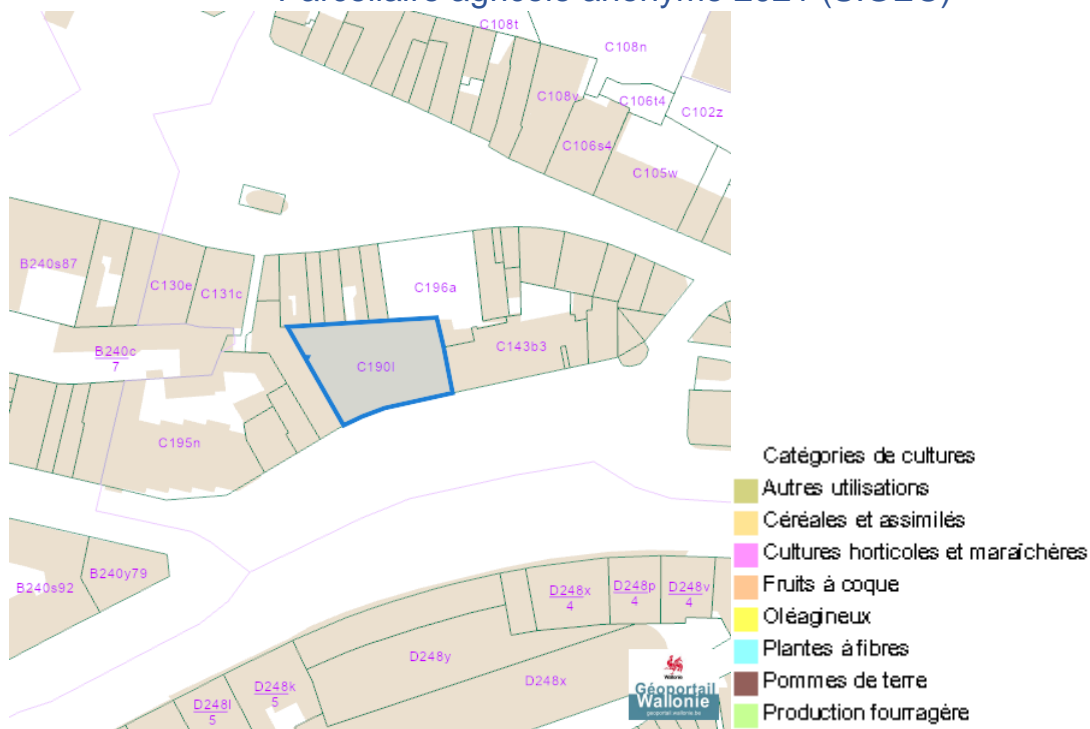
Peste porcine africaine



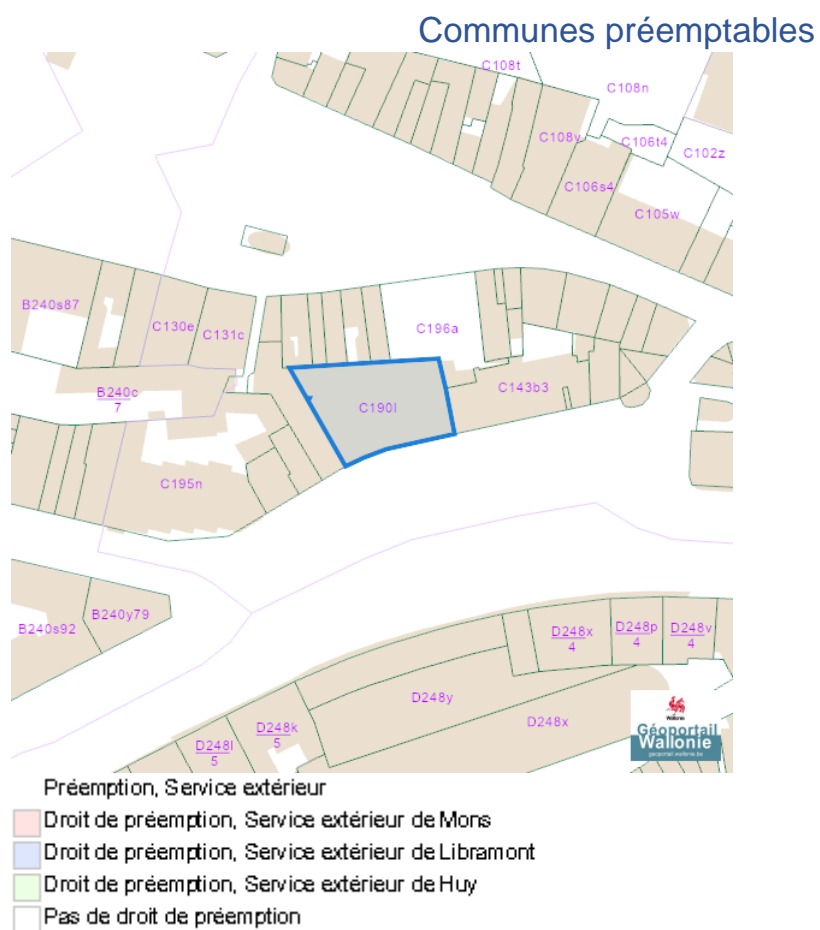
Parcelle agricole anonyme 2019 (SIGEC)



Parcelle agricole anonyme 2021 (SIGEC)

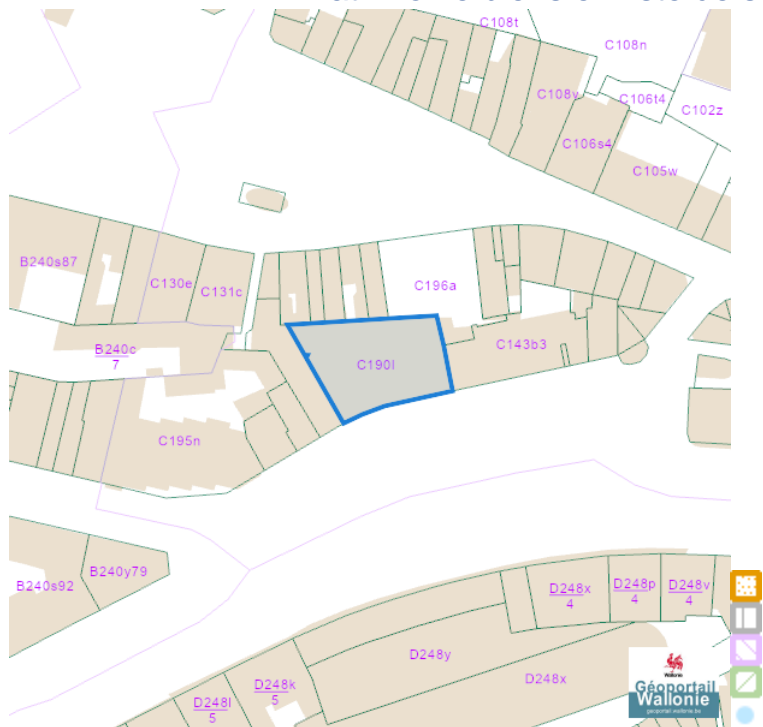


Droit de préemption

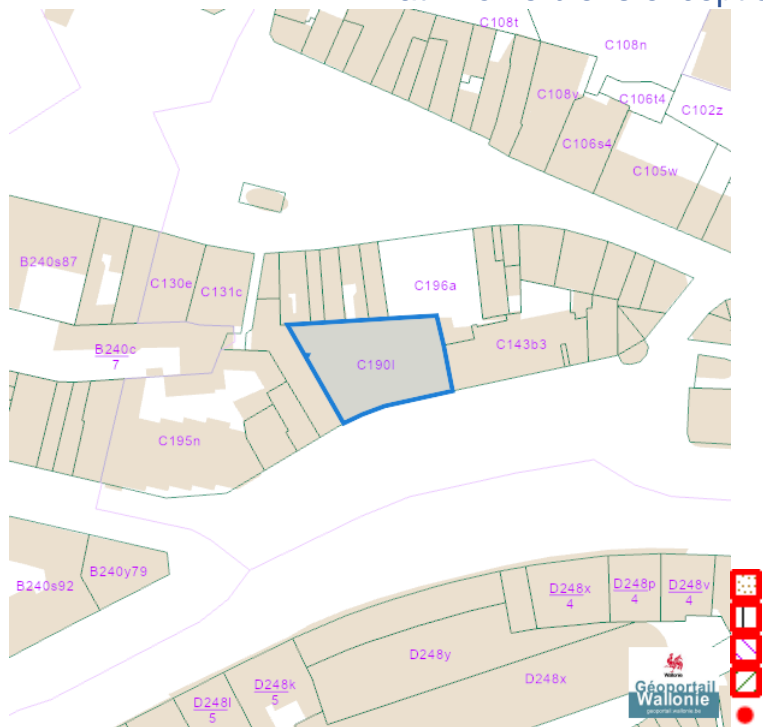


Patrimoine immobilier

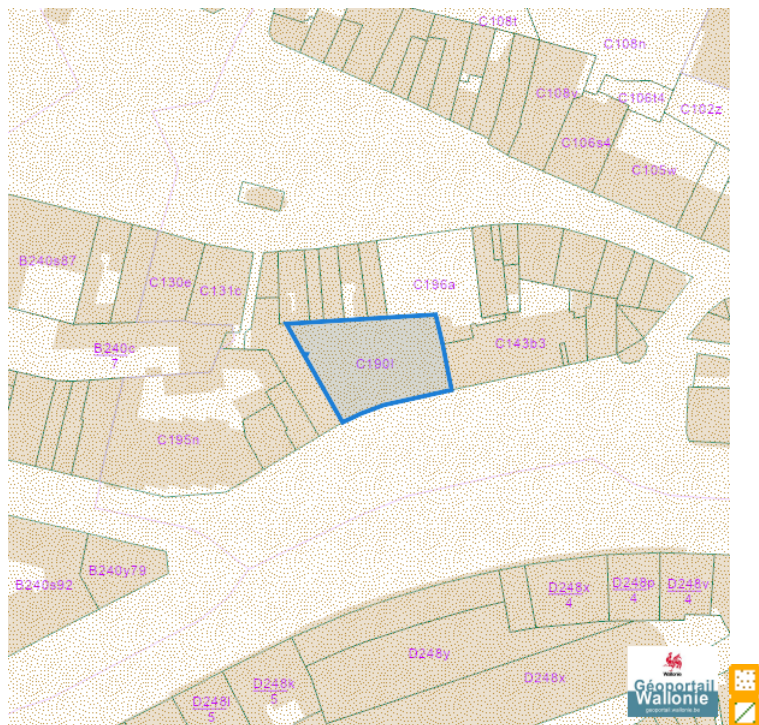
Patrimoine biens en liste de sauvegarde



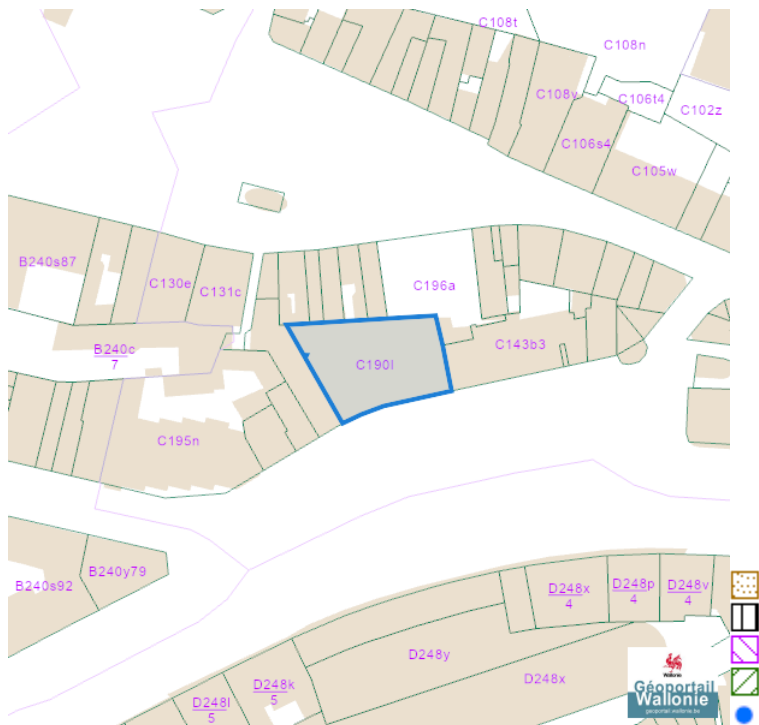
Patrimoine biens exceptionnels



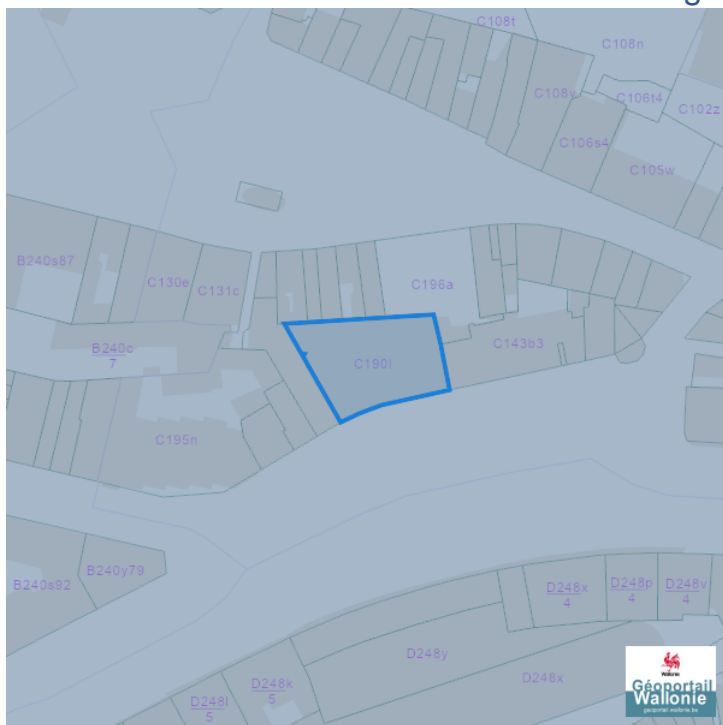
Patrimoine biens mondiaux



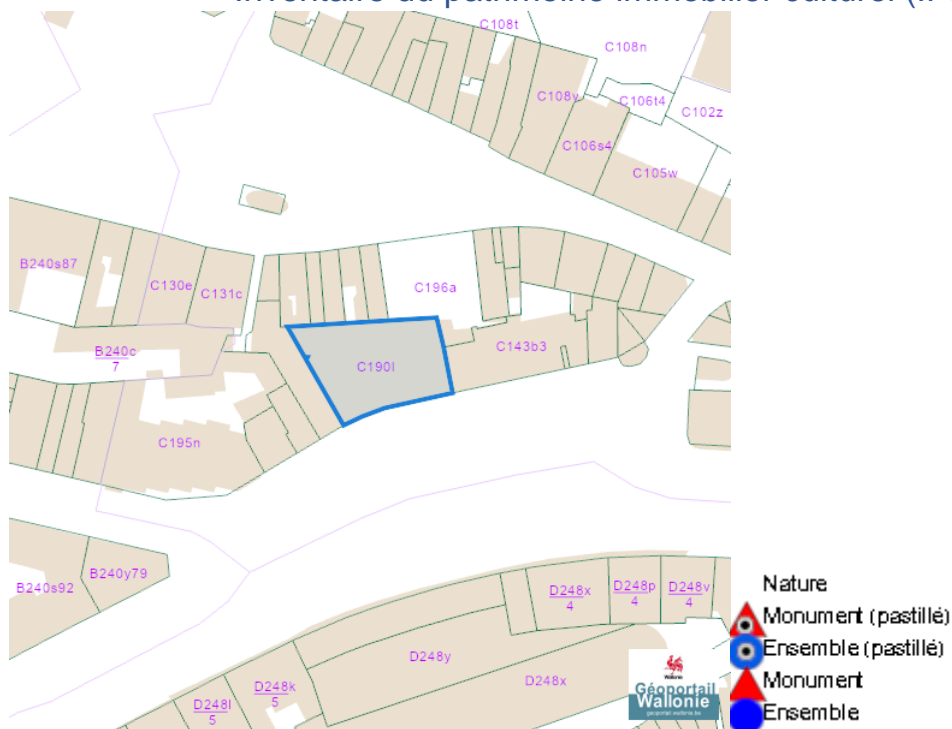
Patrimoine biens classés et zones de protection



Carte archéologique



Inventaire du patrimoine immobilier culturel (IPIC)



Cartes historiques

Atlas des voiries vicinales



Dossier: 22-22-8254/002

Autres cartes

Réseau routier régional et bornes associées

