

DC à la carte



*Avenue Gambetta (A1/g/g3-C8.9) 81, 7100
La Louvière
55373B0026/00W019*

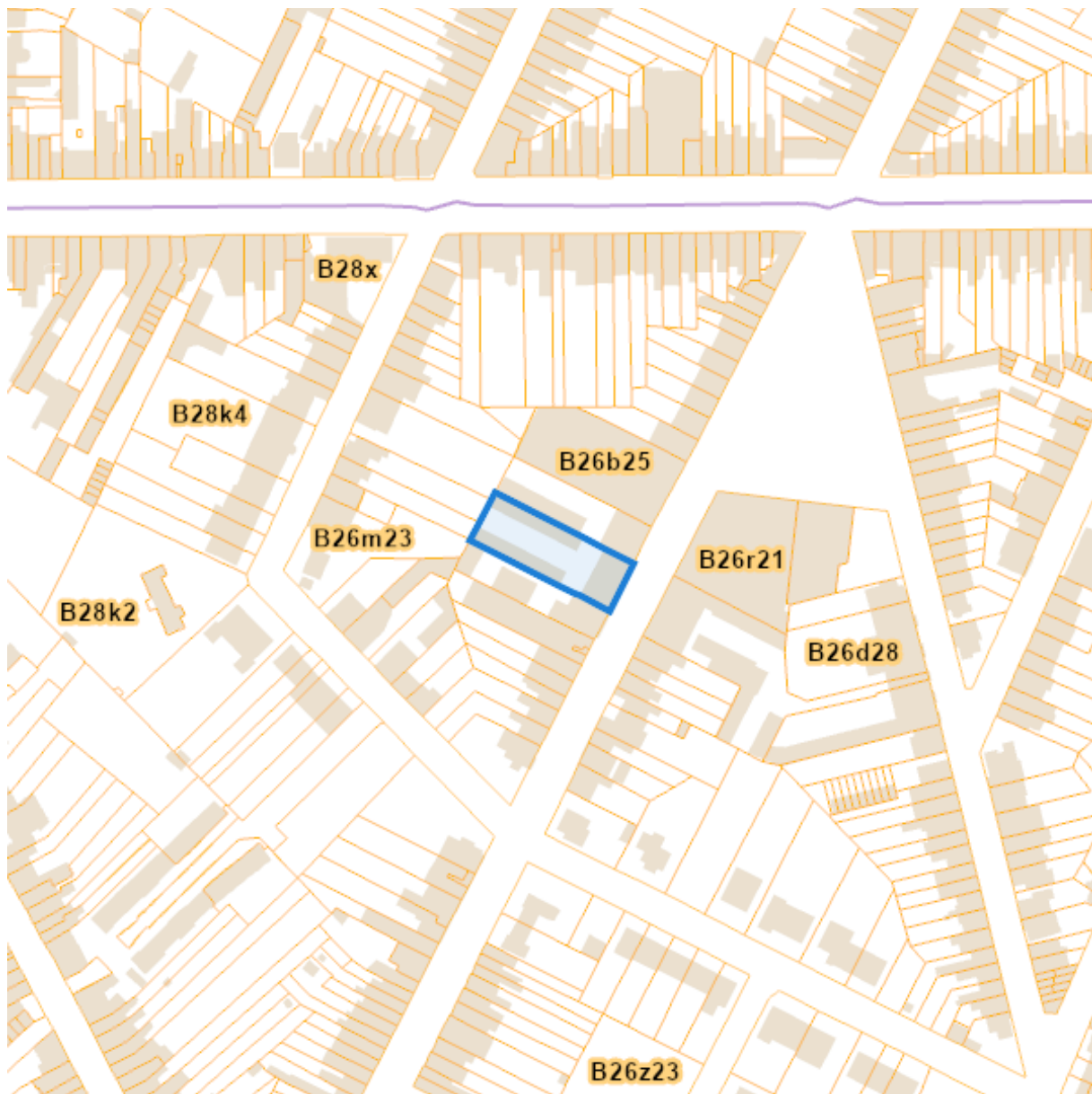
[Lieu](#)
[Environs](#)
[Cadastre](#)
[Plan régional](#)
[Amenagement du territoire](#)
[Sol et sous-sol](#)
[Eau](#)
[Nature](#)
[Droit de préemption](#)
[Patrimoine immobilier](#)
[Cartes historiques](#)
[Autres cartes](#)

Dossier: 22-22-8253/001

Lieu



Environs



Cadastre

Situation la plus récente



eservices.minfin.fgov.be

Dossier: 22-22-8253/001

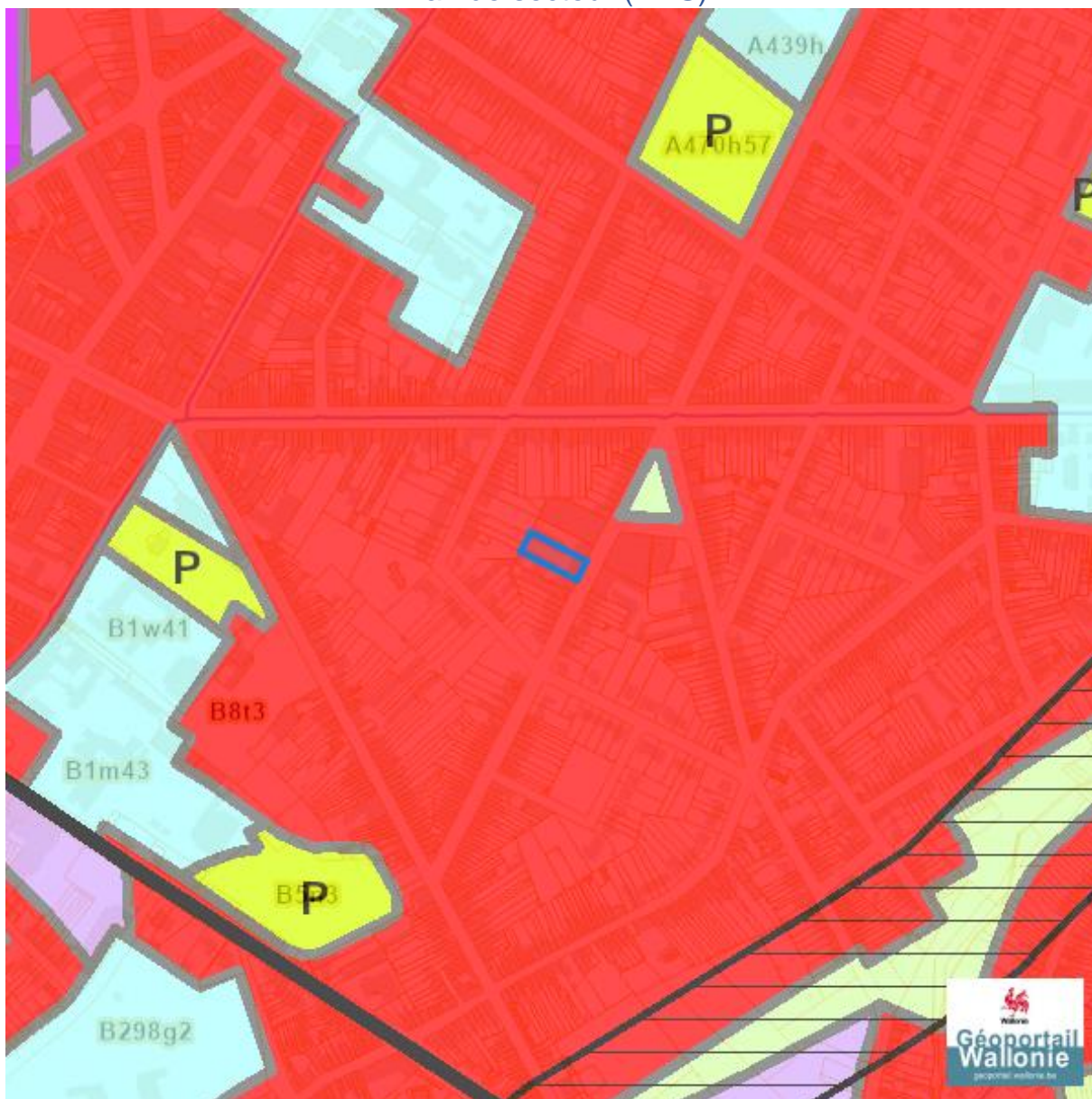
Situation fiscale



eservices.minfin.fgov.be

Plan régional

Plan de secteur (PDS)

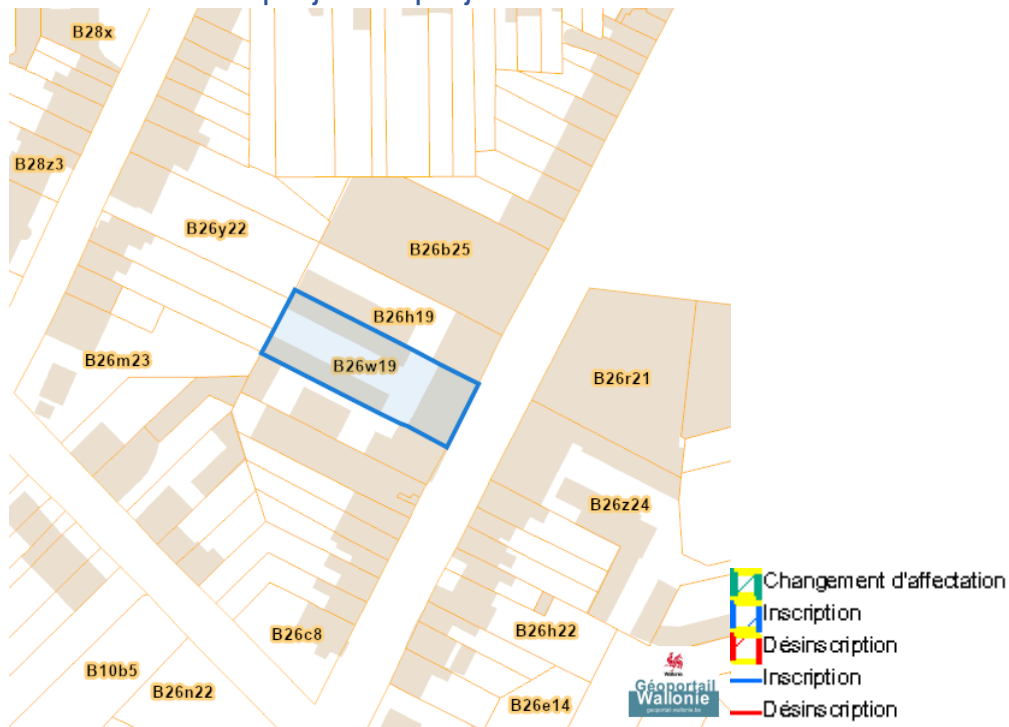


Avenue Gambetta (A1/g/g3-C8.9) 81, 7100 La Louvière

- Habitat
- Habitat à caractère rural
- Habitat vert
- Services publics et équipements communautaires
- Centre d'enfouissement technique
- Centre d'enfouissement technique désaffecté
- Loisirs
- Servitude particulière
- Activité économique mixte
- Activité économique industrielle
- Activité économique spécifique Agro-Economique
- Activité économique spécifique Grande Distribution
- Activité économique spécifique Risque majeur
- Dépendances d'extraction
- Extraction à destination agricole
- Extraction à destination forestière
- Extraction à destination espaces verts
- Extraction à destination zone naturelle
- Aménagement communal concerté
- Aménagement communal concerté à caractère économique
- Enjeu communal
- Enjeu régional
- Agricole
- Forestière
- Espaces verts
- Naturelle
- Parc
- Eau
- Non affectée ("zone blanche")

Dossier: 22-22-8253/001

Avant-projets et projets de modification du Plan du Secteur

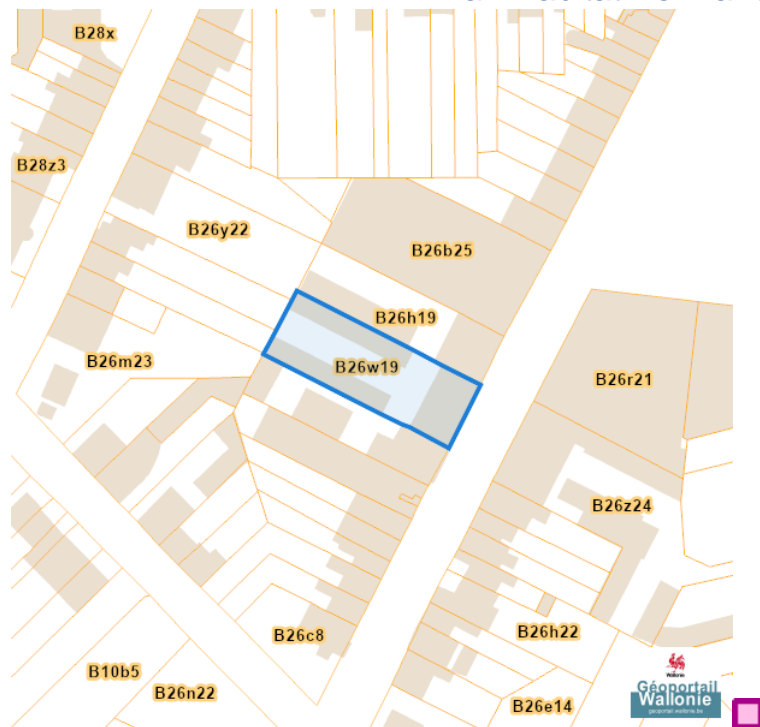


Aménagement du territoire

Lotissements

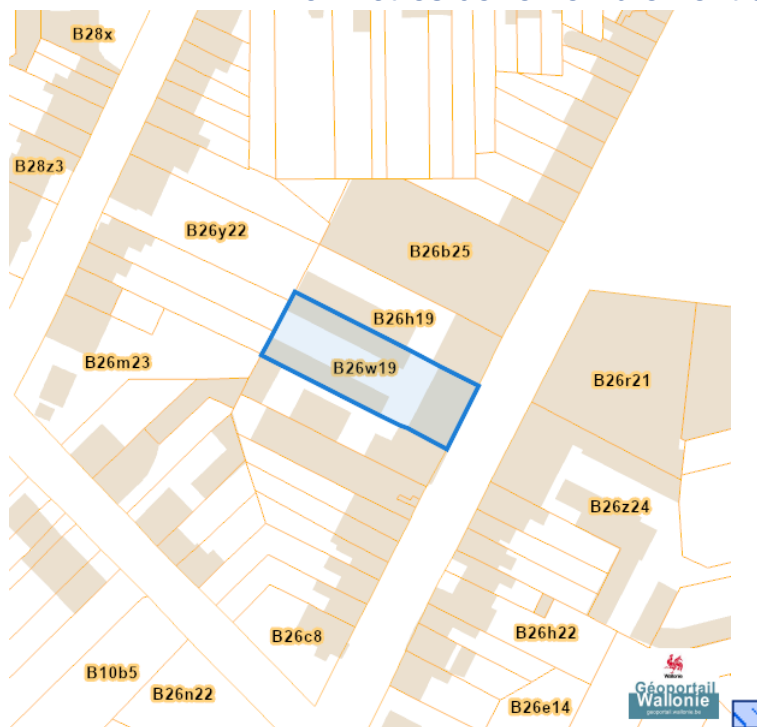


Plan Habitat Permanent

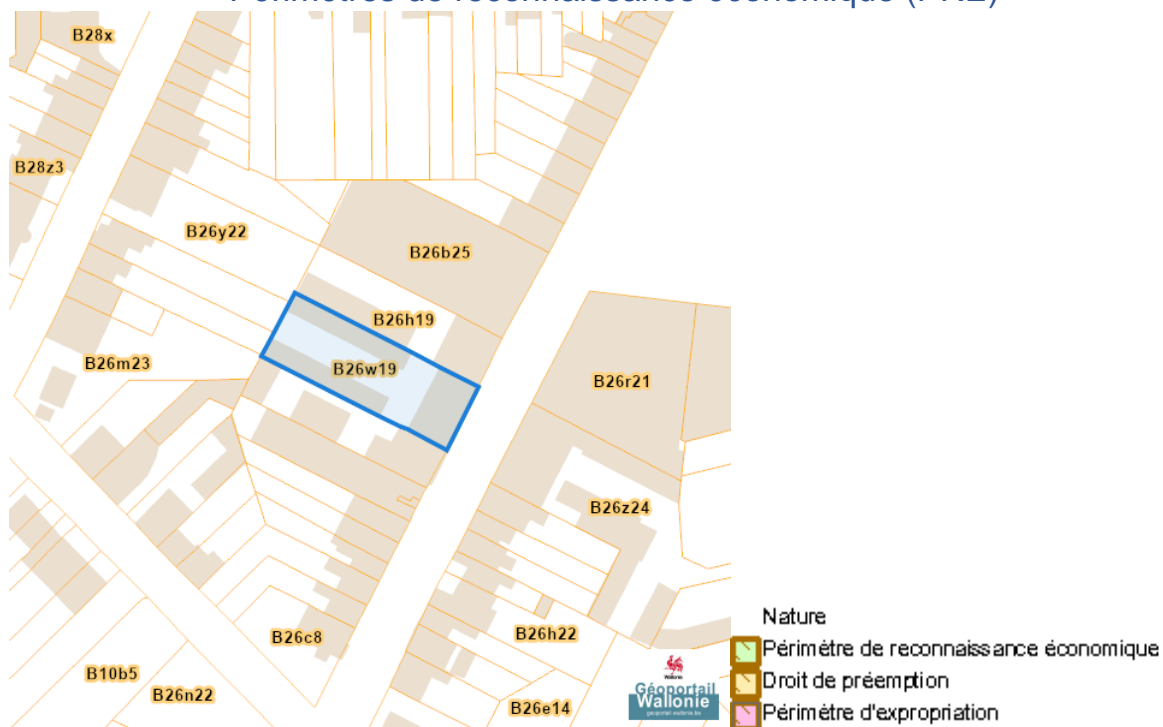


Dossier: 22-22-8253/001

Périmètres de remembrement urbain (PRU)

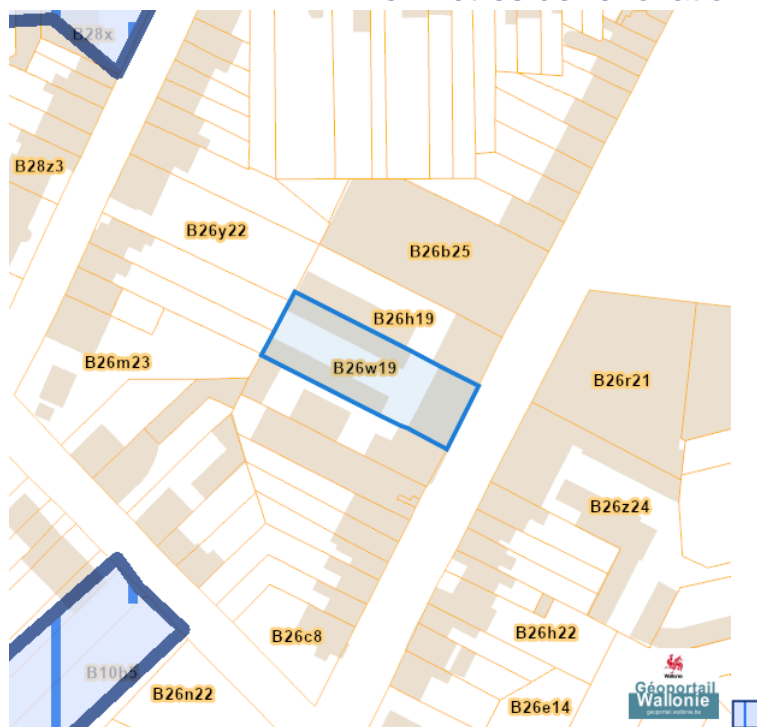


Périmètres de reconnaissance économique (PRE)

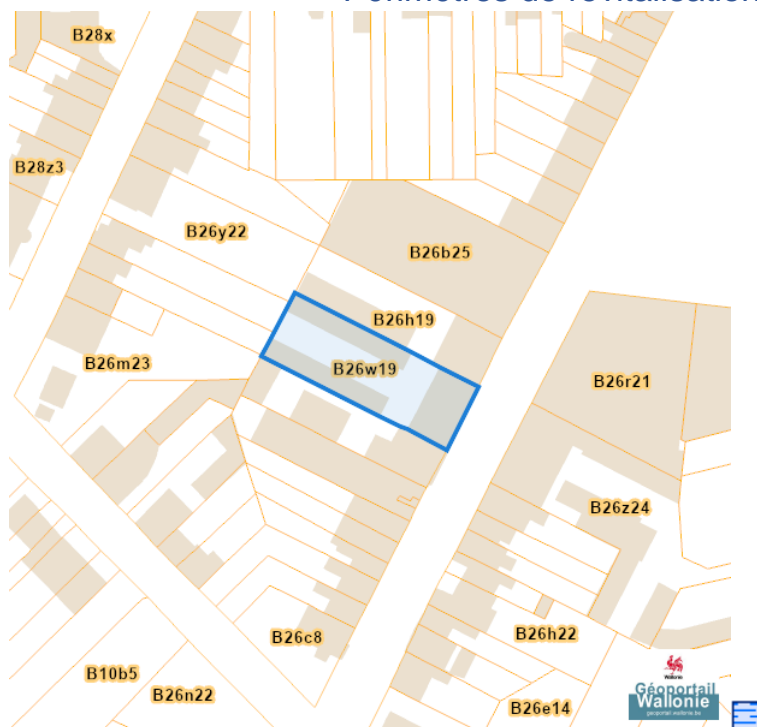


Avenue Gambetta (A1/g/g3-C8.9) 81, 7100 La Louvière

Périmètres de rénovation urbaine



Périmètres de revitalisation urbaine



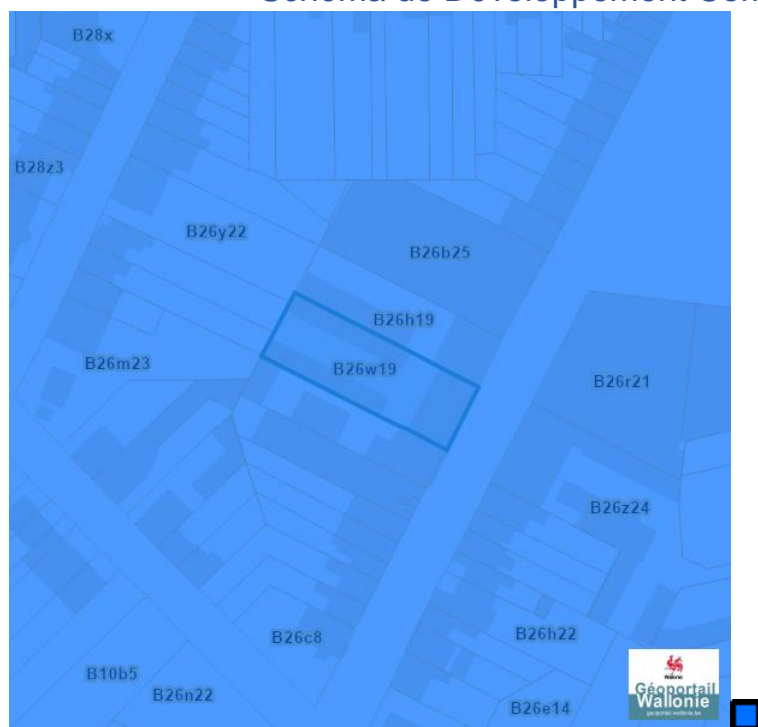
Dossier: 22-22-8253/001

Avenue Gambetta (A1/g/g3-C8.9) 81, 7100 La Louvière

Schéma d'Orientation Local (SOL)

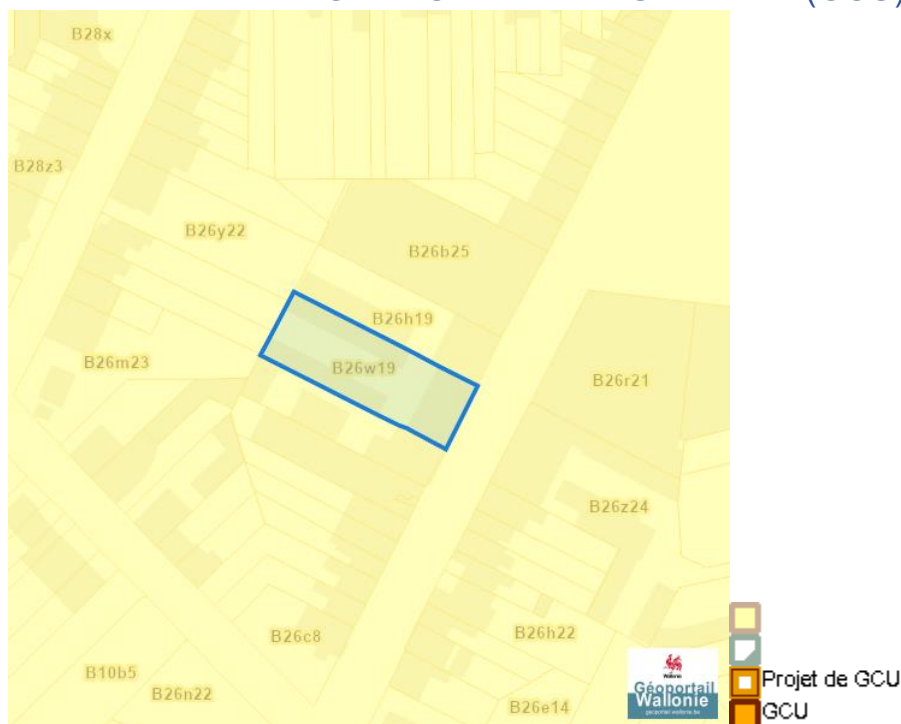


Schéma de Développement Communal (SDC)

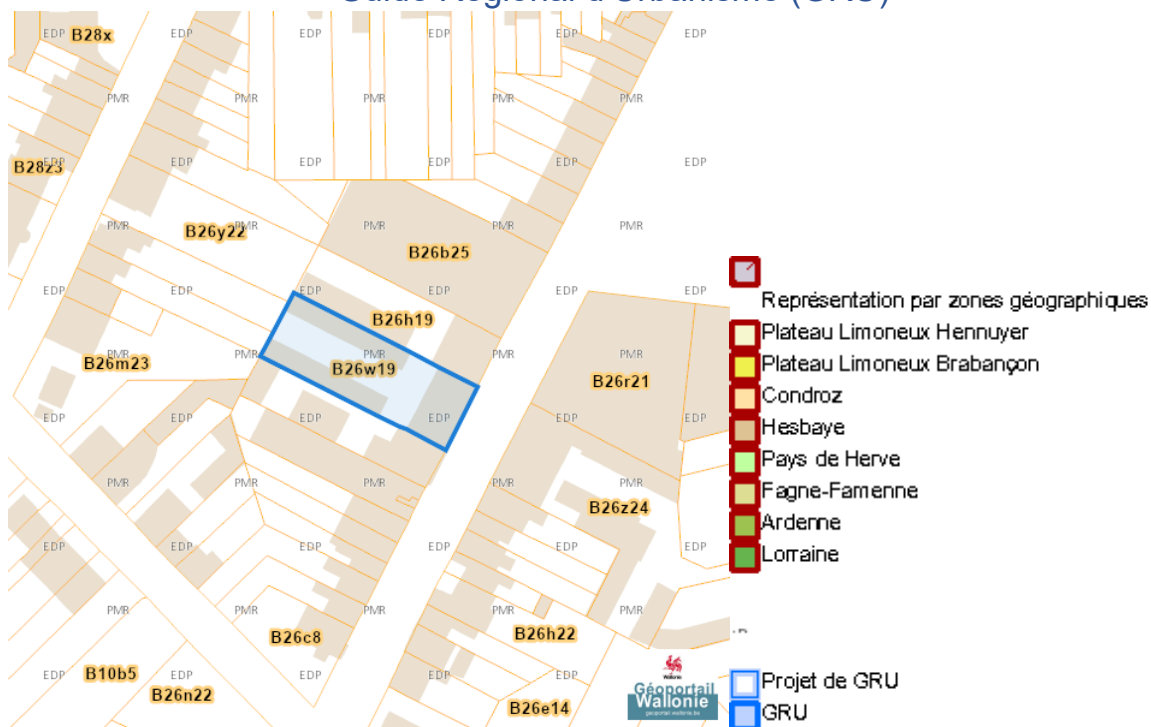


Dossier: 22-22-8253/001

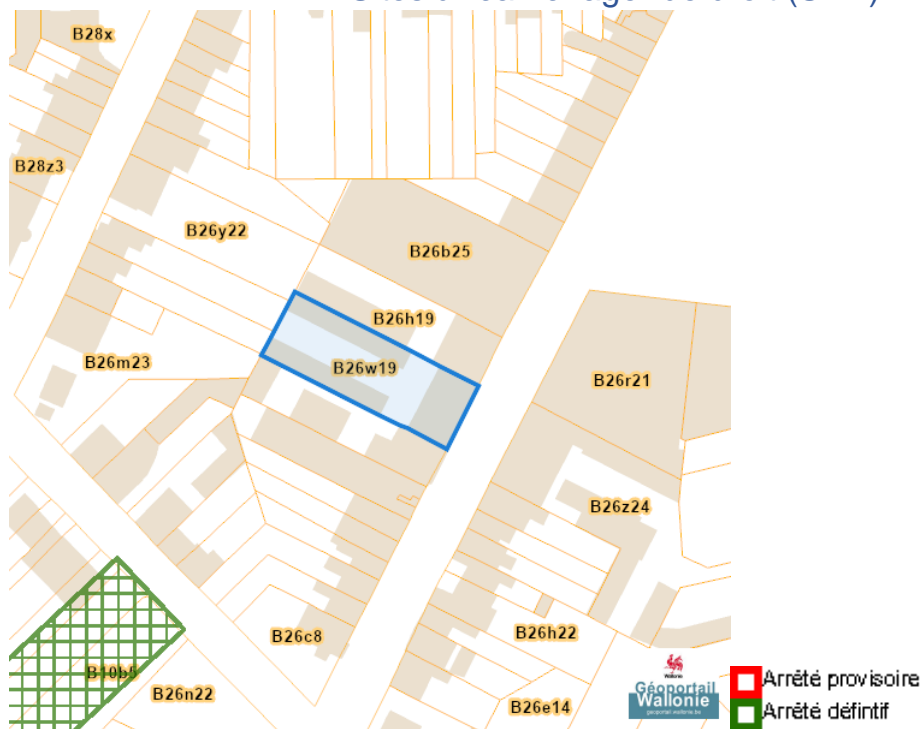
Guide Communal d'Urbanisme (GCU)



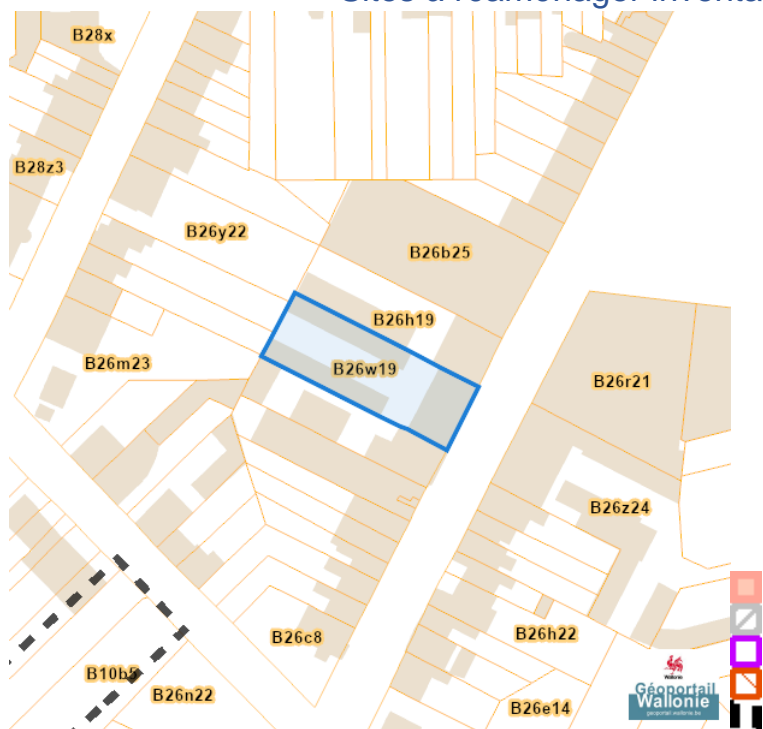
Guide Régional d'Urbanisme (GRU)



Sites à réaménager de droit (SAR)

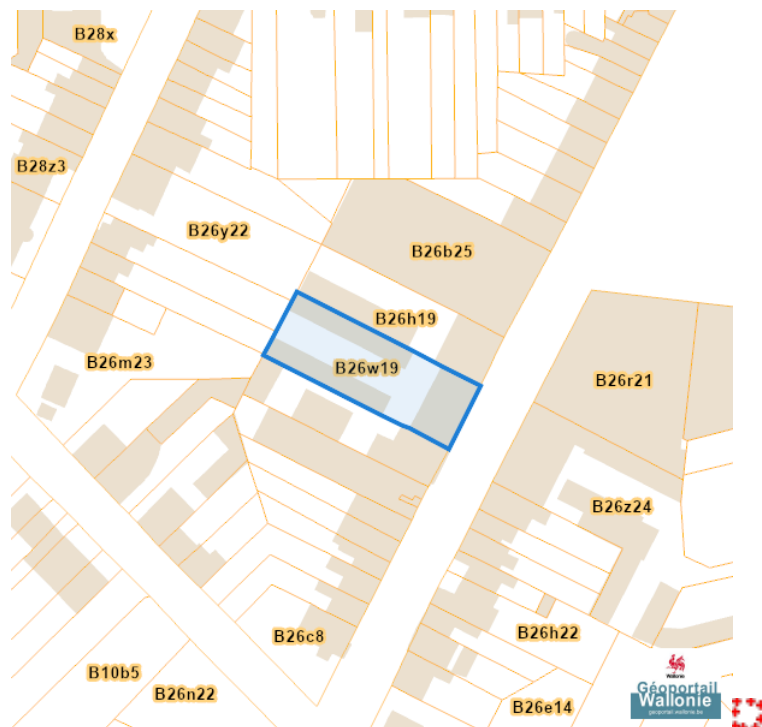


Sites à réaménager inventaire (ISA)



Avenue Gambetta (A1/g/g3-C8.9) 81, 7100 La Louvière

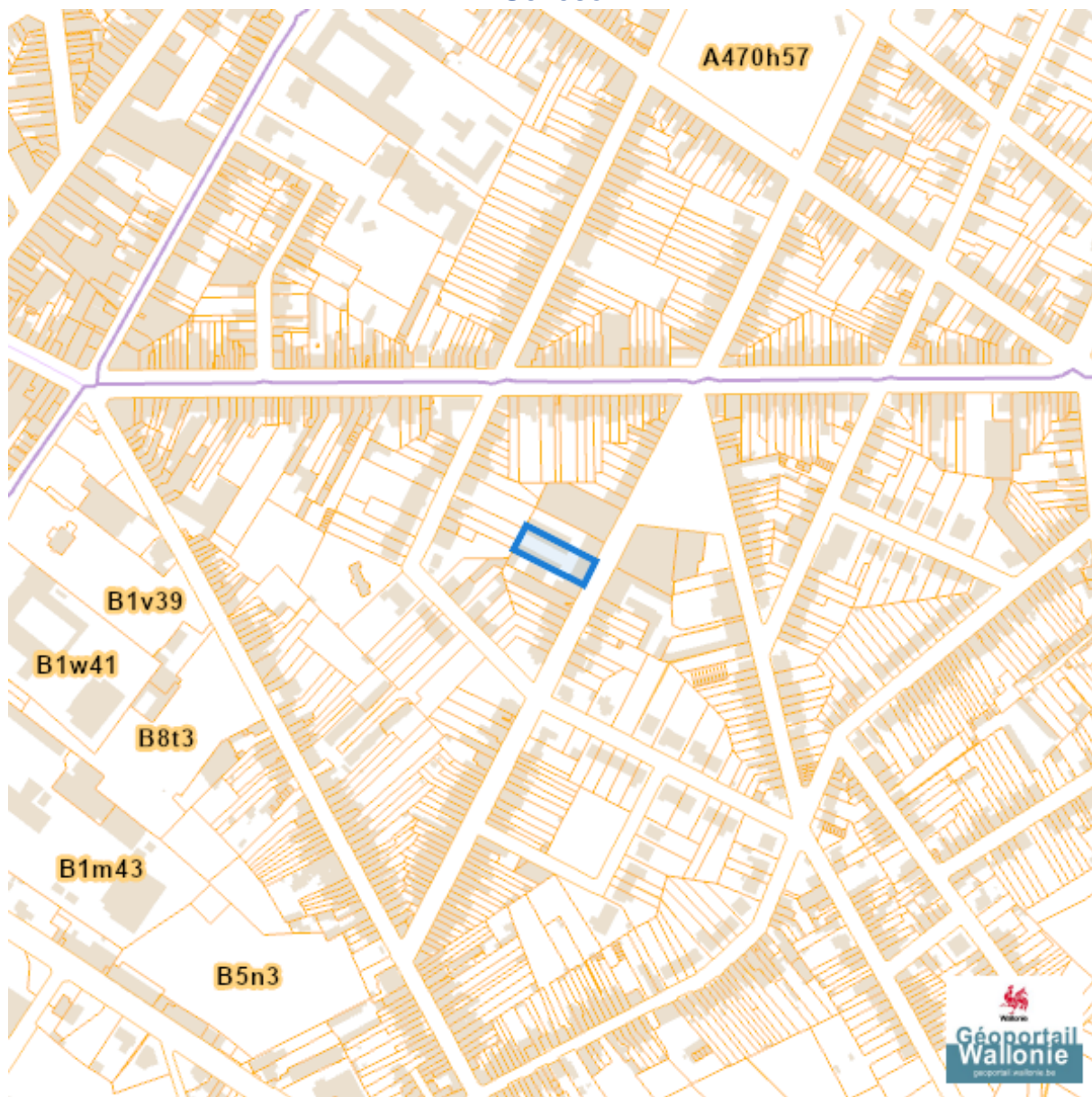
Taxation des bénéficiaires résultant d'une révision du plan de secteur



Dossier: 22-22-8253/001

Avenue Gambetta (A1/g/g3-C8.9) 81, 7100 La Louvière

Seveso

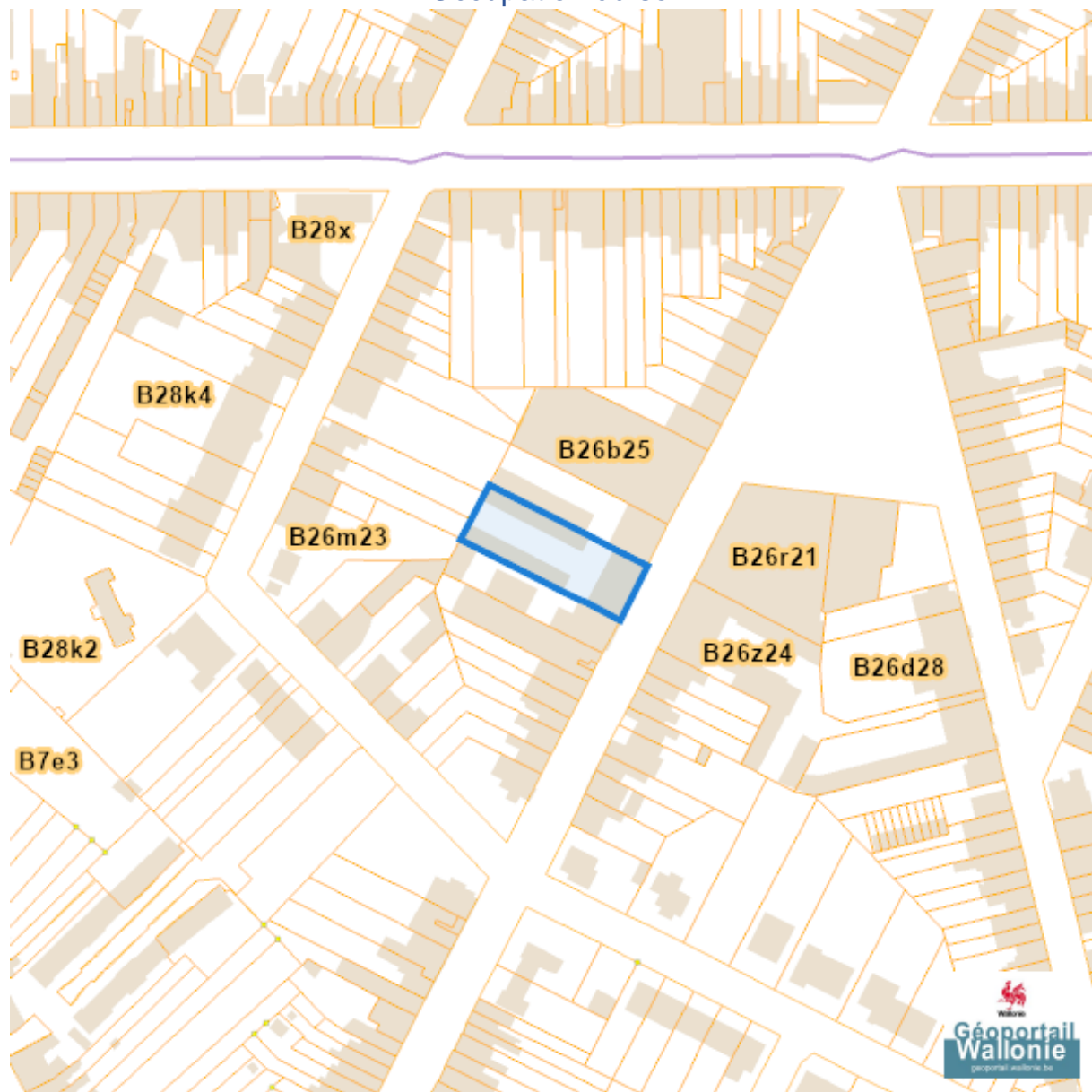


- Zone vulnérable basées sur un risque de probabilité d'effets dangereux supérieure à E-5 et sur une distance de 100m autour du site SEVESO
- Zone vulnérable basées sur un risque de probabilité d'effets dangereux comprise entre E-5 et E-6 et sur une distance de 200m autour du site SEVESO
- Zone vulnérable basées sur une courbe provisoire de risque et sur une distance de 200m autour du site SEVESO
- Seuil SEVESO
- Petits seuils SEVESO
- Grands seuils SEVESO
- Seuil SEVESO
- Petits seuils SEVESO
- Grands seuils SEVESO

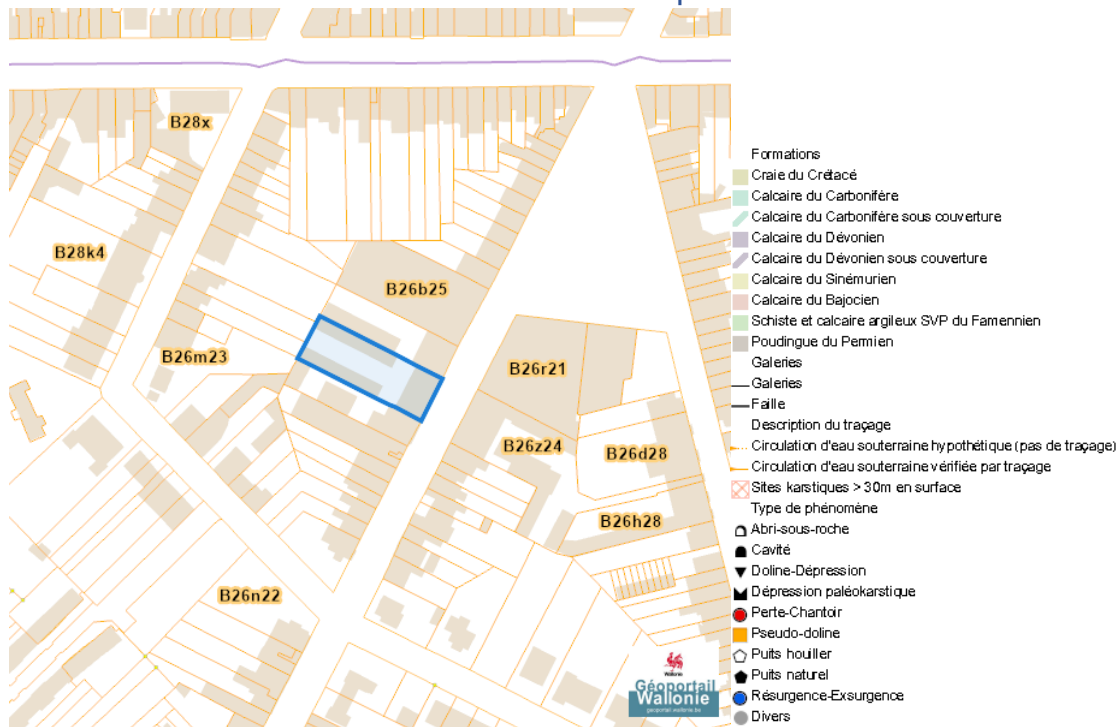
Dossier: 22-22-8253/001

Sol et sous-sol

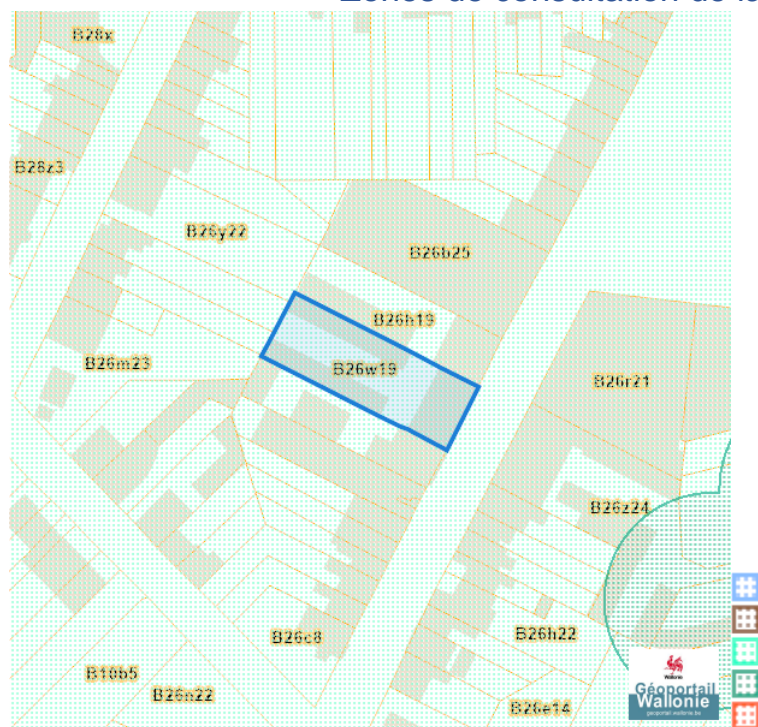
Occupation du sol



Sites Karstiques



Zones de consultation de la DRIGM



Avenue Gambetta (A1/g/g3-C8.9) 81, 7100 La Louvière

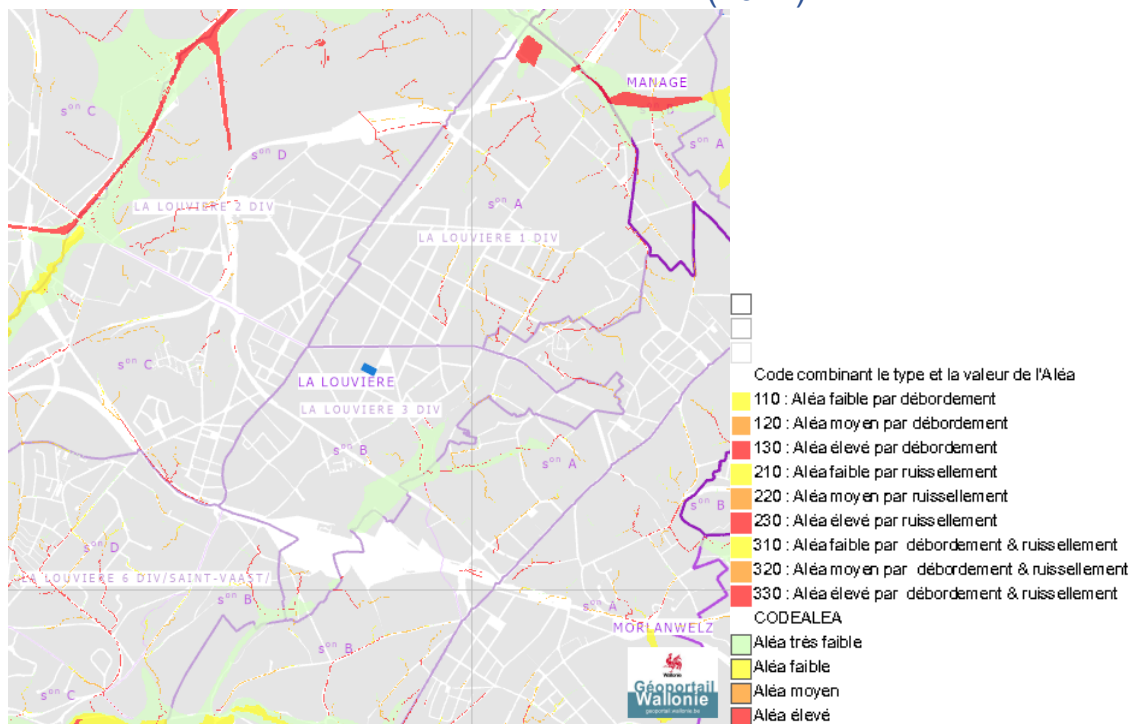
Etat des sols (BDES)



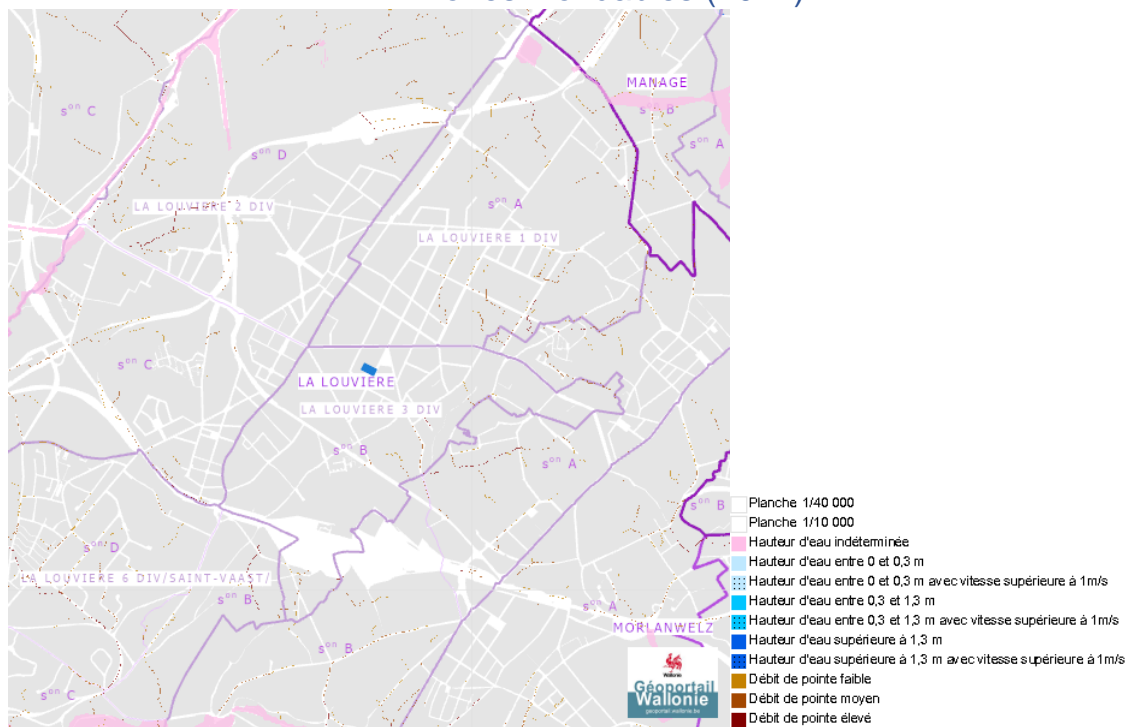
Dossier: 22-22-8253/001

Eau

Aléa d'inondation (2021)

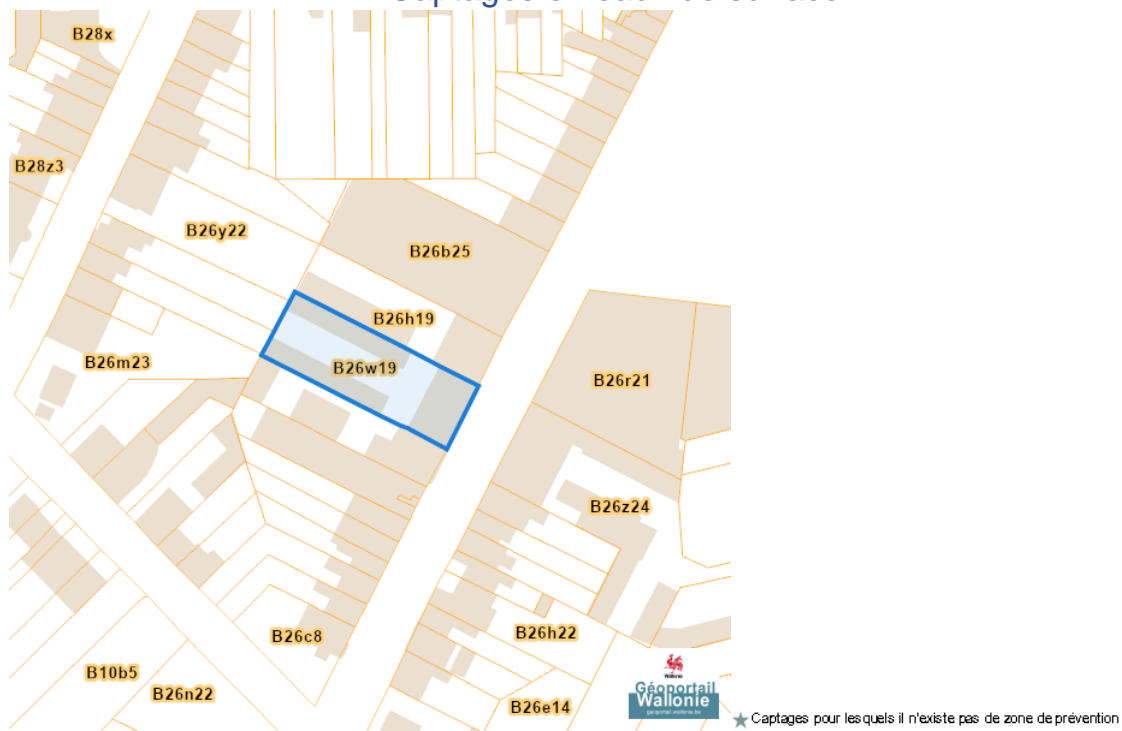


Zones inondables (2021)

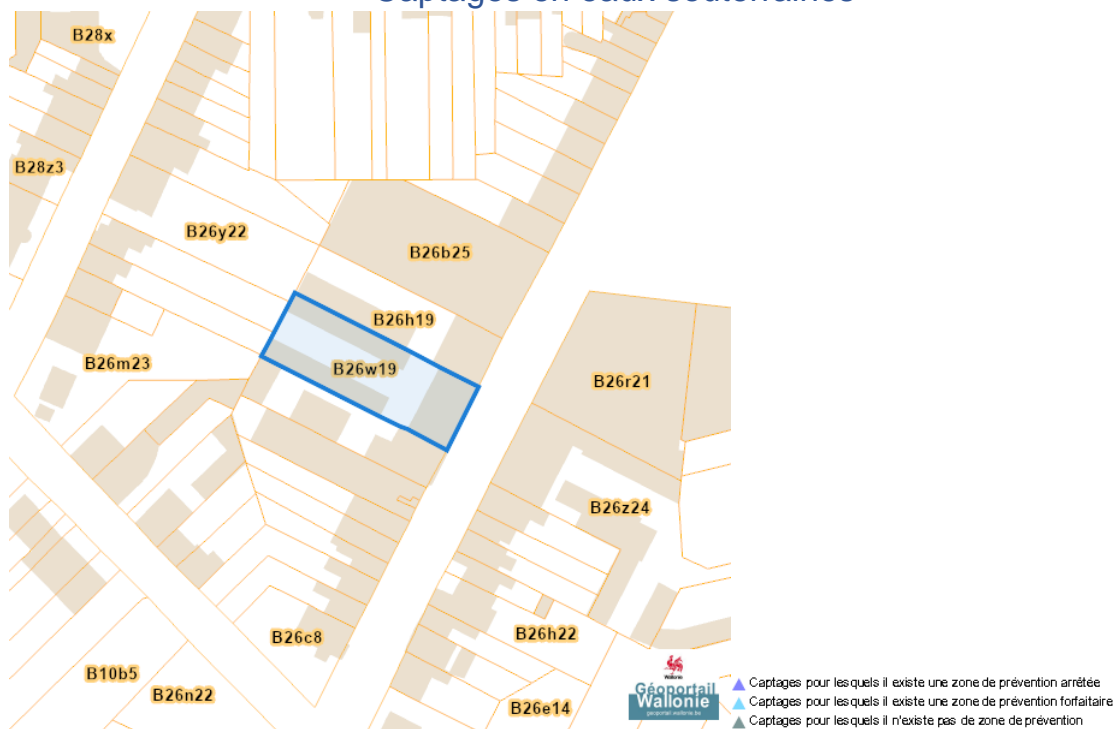


Dossier: 22-22-8253/001

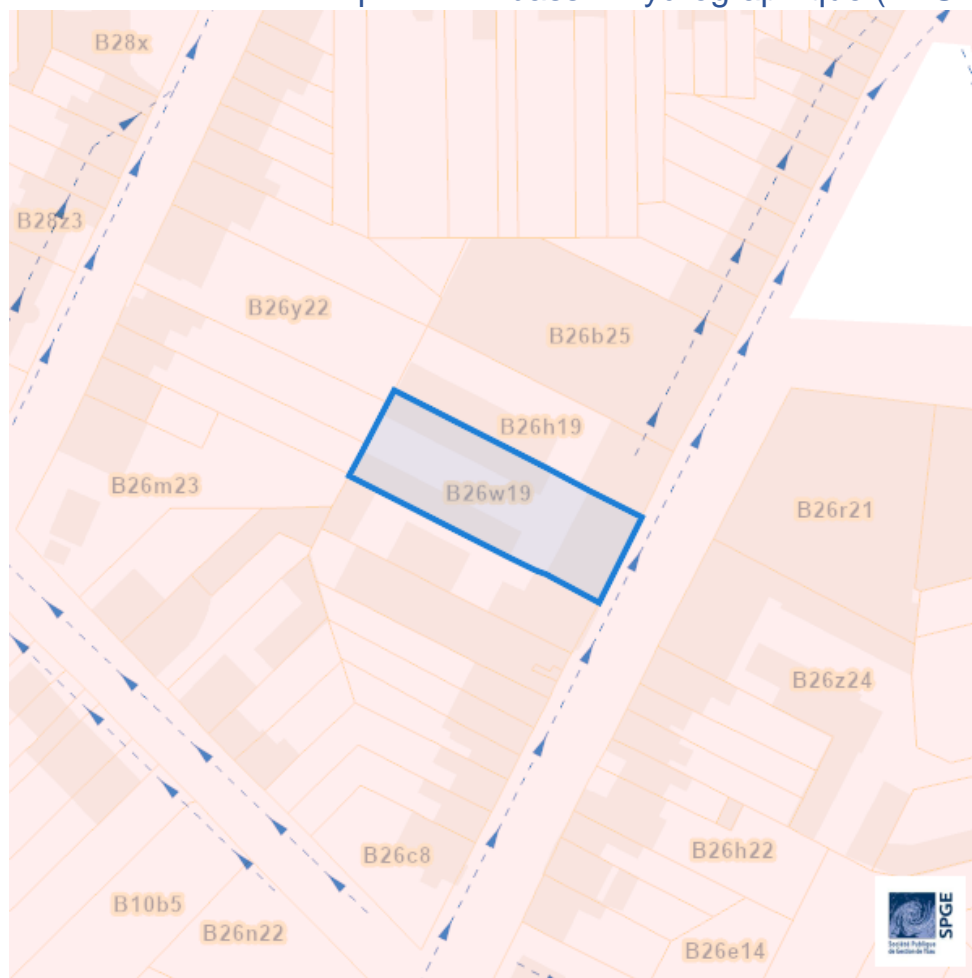
Captages en eaux de surface



Captages en eaux souterraines



Plan d'Assainissement par Sous-bassin Hydrographique (PASH)

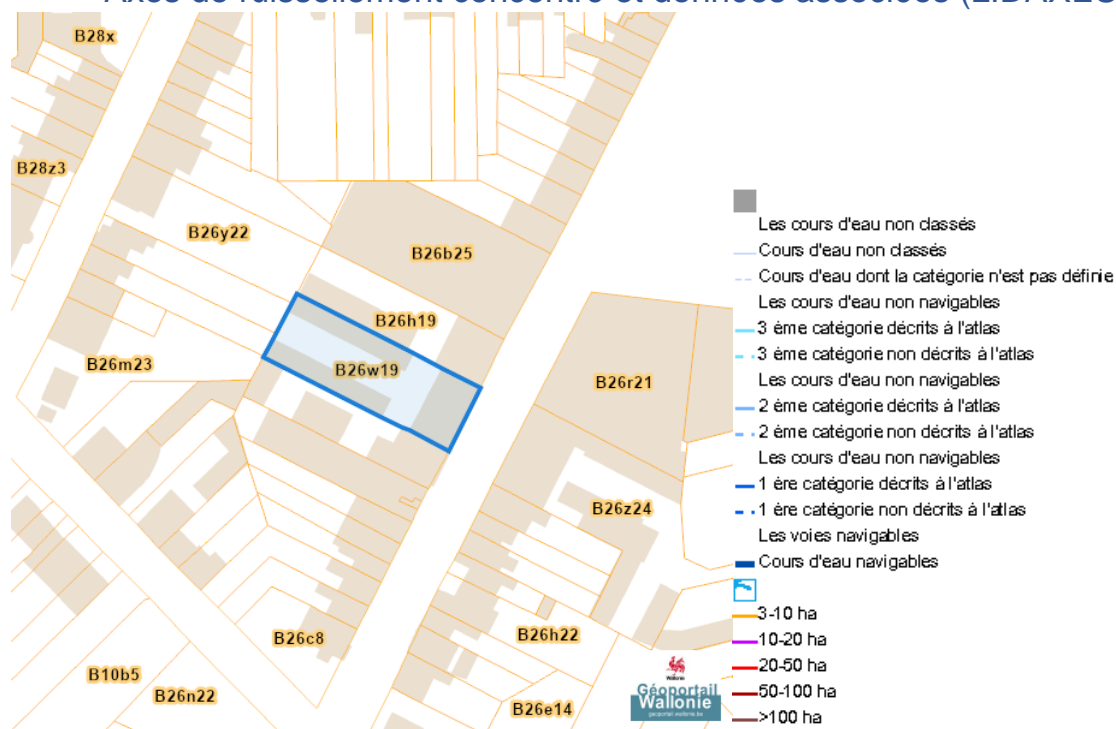


Avenue Gambetta (A1/g/g3-C8.9) 81, 7100 La Louvière

- Assainissement collectif
 -  Collectif
 -  Collectif hors zone urbanisable
- Assainissement autonome
 -  Autonome
- Assainissement transitoire
 -  Transitoire
- Collecteurs gravitaires
 -  Collecteur gravitaire - Existant (localisation vérifiée)
 -  Collecteur gravitaire - Existant (schématique, localisation à vérifier)
 -  Collecteur gravitaire - En construction
 -  Collecteur gravitaire - A l'étude
- Collecteurs sous pression
 -  Collecteur sous-pression - Existant (localisation vérifiée)
 -  Collecteur sous-pression - Existant (schématique, localisation à vérifier)
 -  Collecteur sous-pression - En construction
 -  Collecteur sous-pression - A l'étude
- Type de système
 -  Strictement eaux usées
 -  Strictement eaux claires
- Unitaire (eaux usées et claires)
 - Egout gravitaire
 -  Egout gravitaire - Existant (localisation vérifiée)
 -  Egout gravitaire - Existant (schématique, localisation à vérifier)
 -  Egout gravitaire - En construction
 -  Egout gravitaire - A l'étude
 -  Egout gravitaire - Existence à vérifier auprès de la commune
 - Egout sous pression
 -  Egout sous pression - Existant (localisation vérifiée)
 -  Egout sous pression - Existant (schématique, localisation à vérifier)
 -  Egout sous pression - En construction
 -  Egout sous pression - A l'étude
 -  Egout sous pression - Existence à vérifier auprès de la commune
- Pompage
 -  Existant
 -  En construction
 -  A l'étude
- Publiques
 -  Existant
 -  En construction
 -  A l'étude
 -  A déclasser
 -  Hors Wallonie

Avenue Gambetta (A1/g/g3-C8.9) 81, 7100 La Louvière

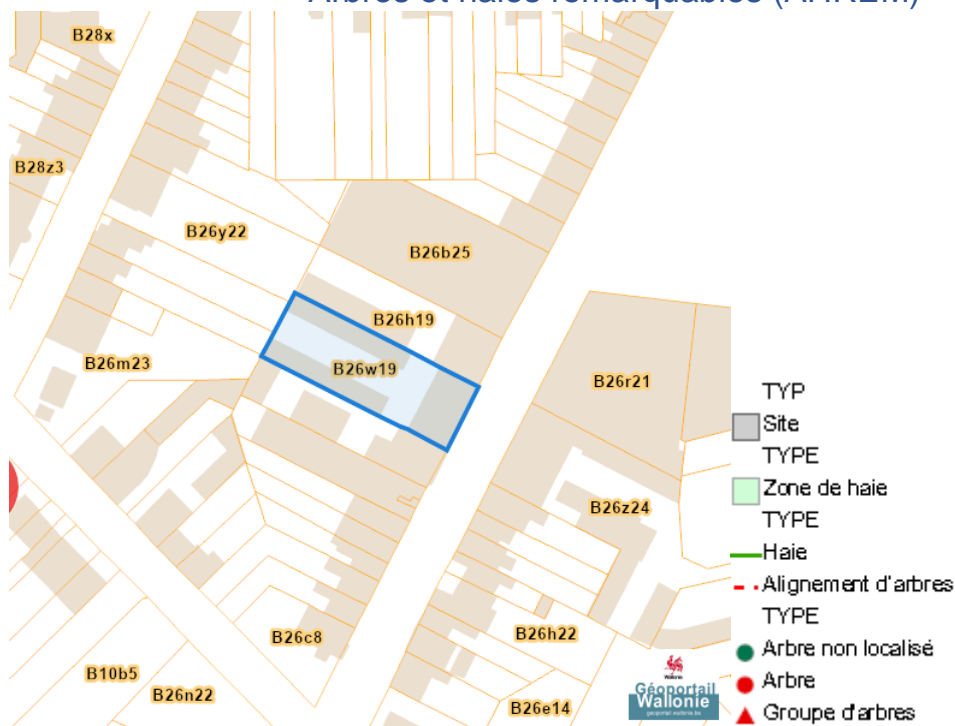
Axes de ruissellement concentré et données associées (LIDAXES)



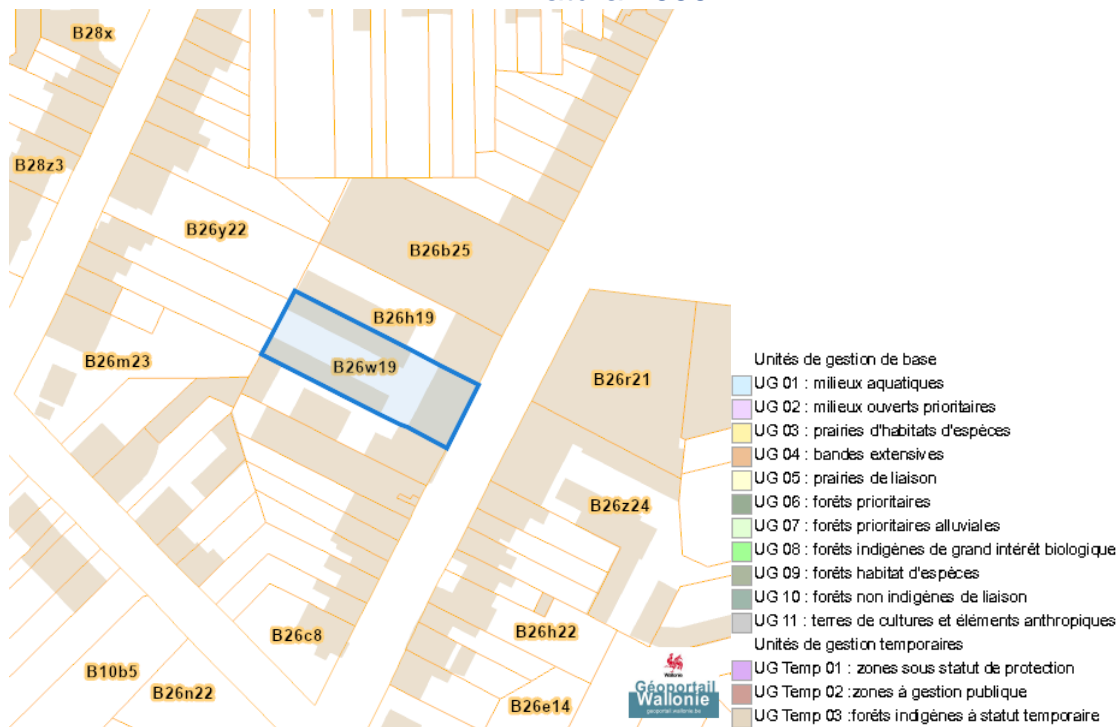
Dossier: 22-22-8253/001

Nature

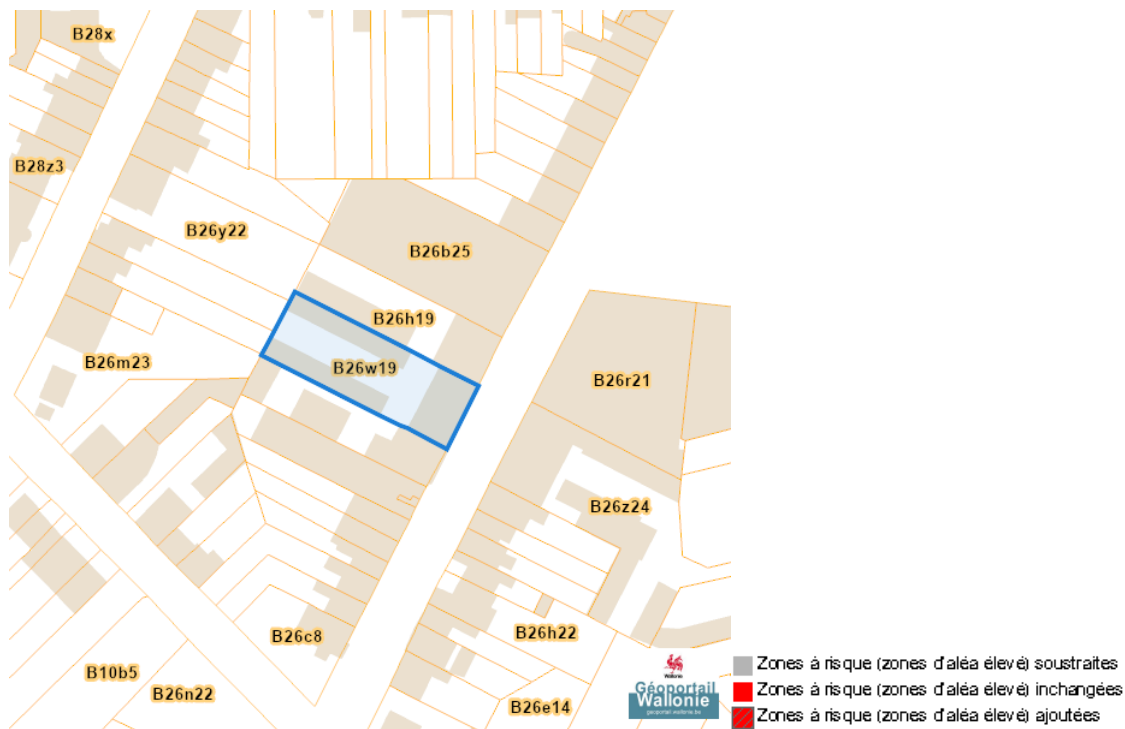
Arbres et haies remarquables (AHREM)



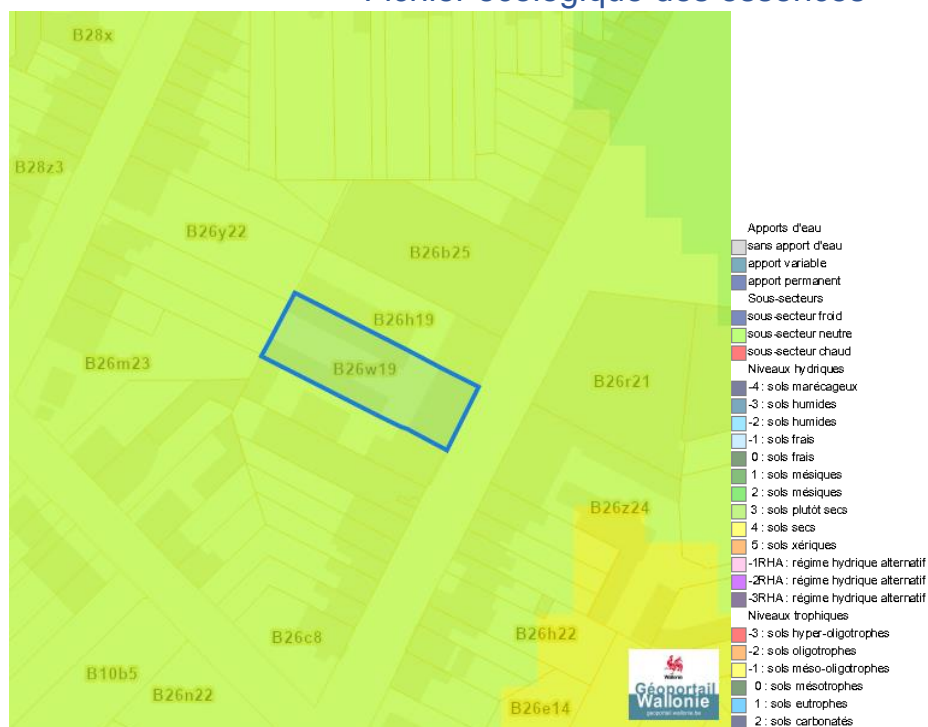
Natura 2000



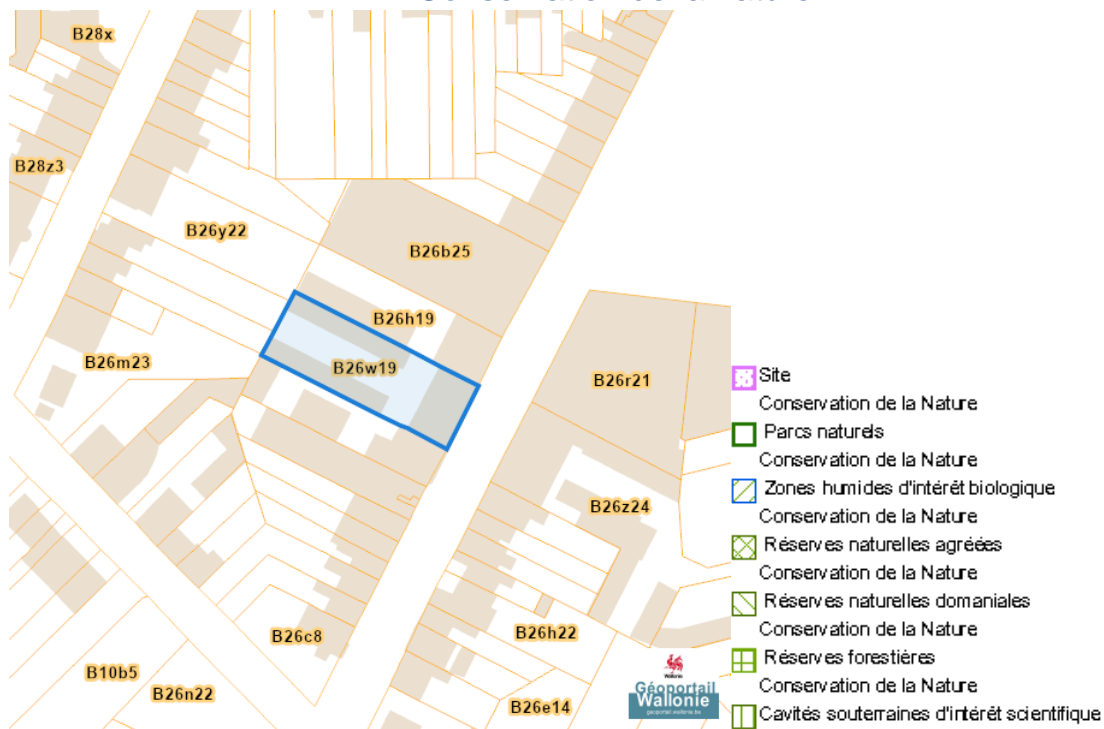
Loi sur le contrat d'assurance terrestre



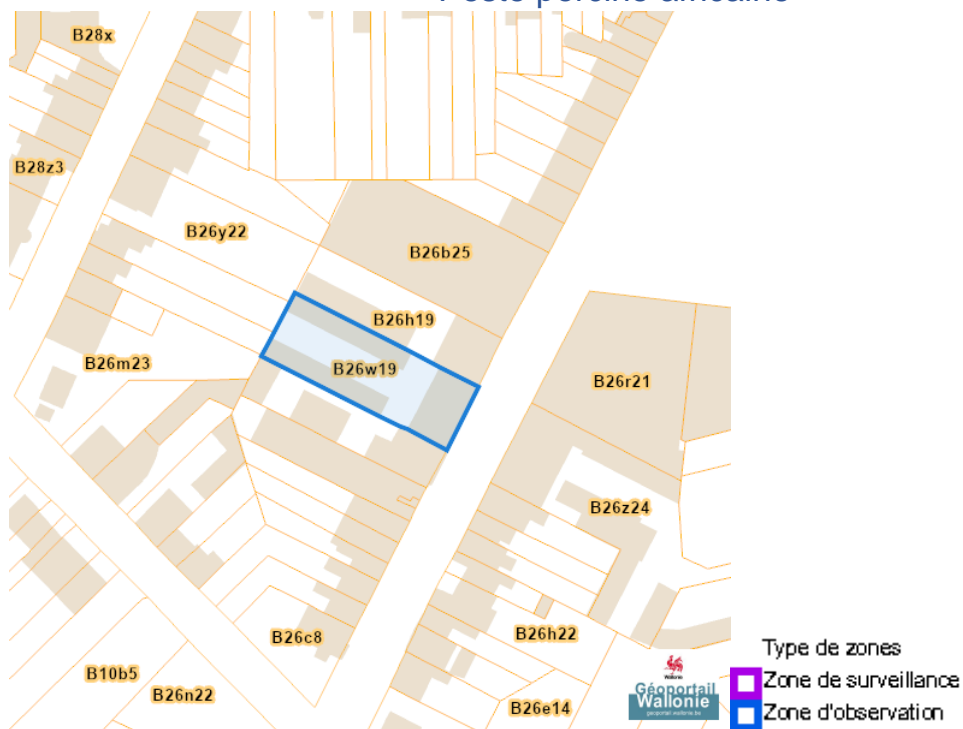
Fichier écologique des essences



Conservation de la nature

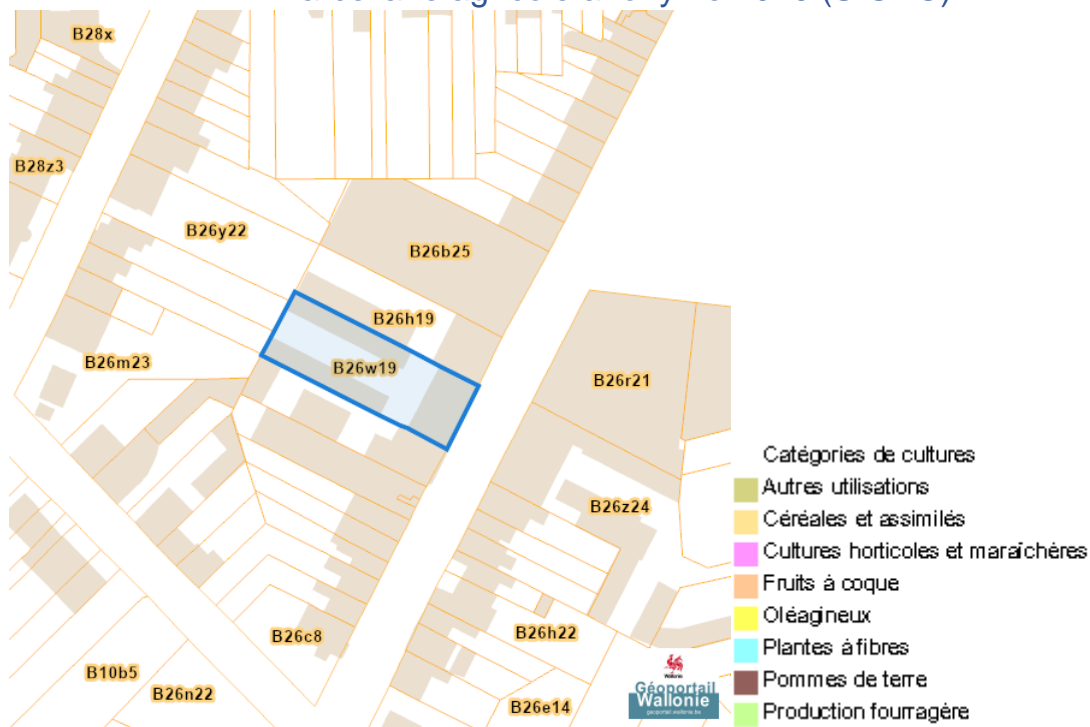


Peste porcine africaine

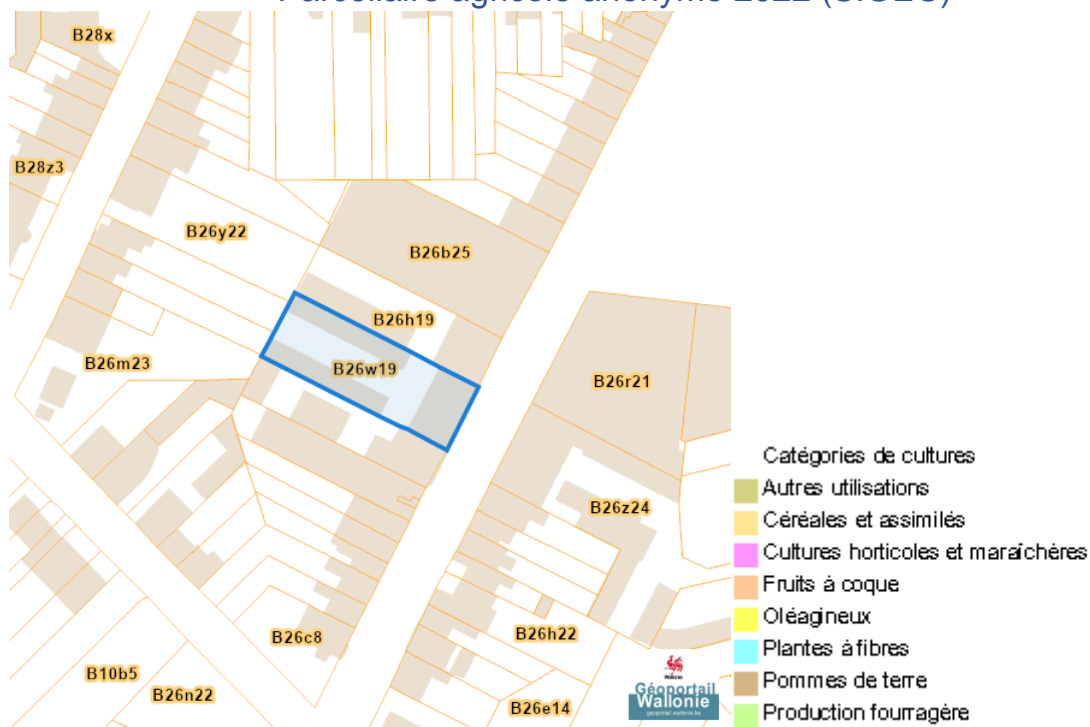


Avenue Gambetta (A1/g/g3-C8.9) 81, 7100 La Louvière

Parcellaire agricole anonyme 2019 (SIGEC)



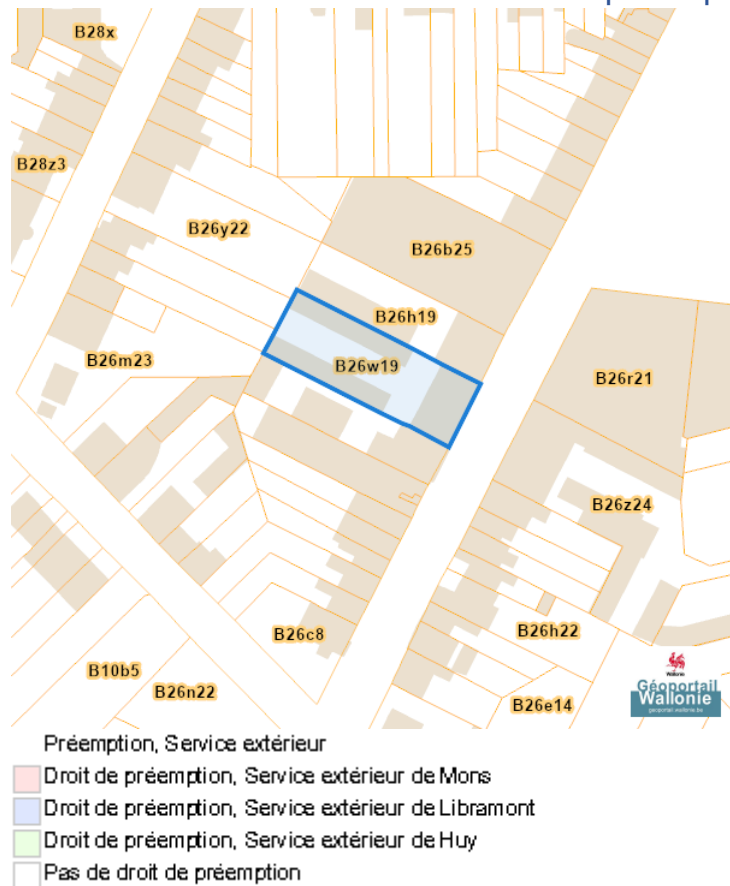
Parcellaire agricole anonyme 2022 (SIGEC)



Dossier: 22-22-8253/001

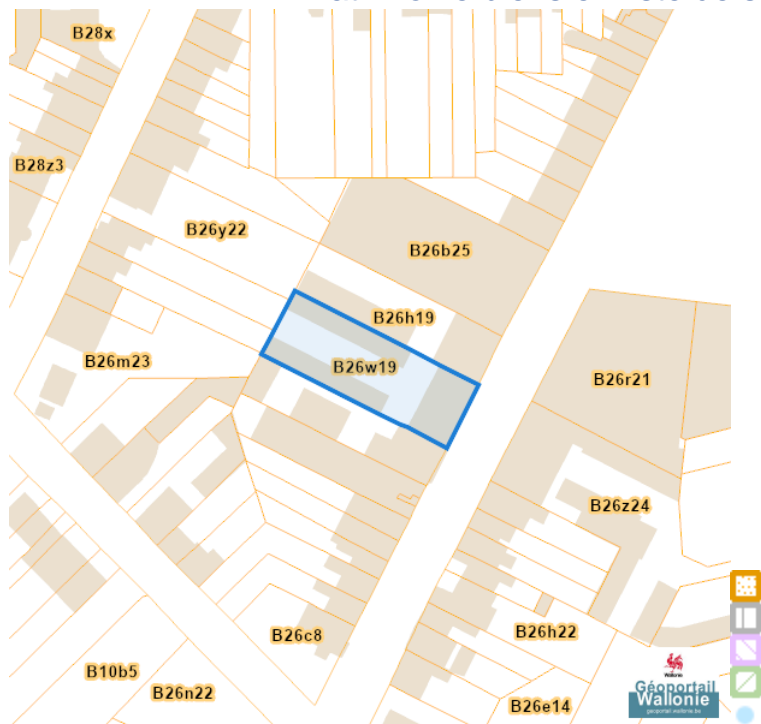
Droit de préemption

Communes préemptibles

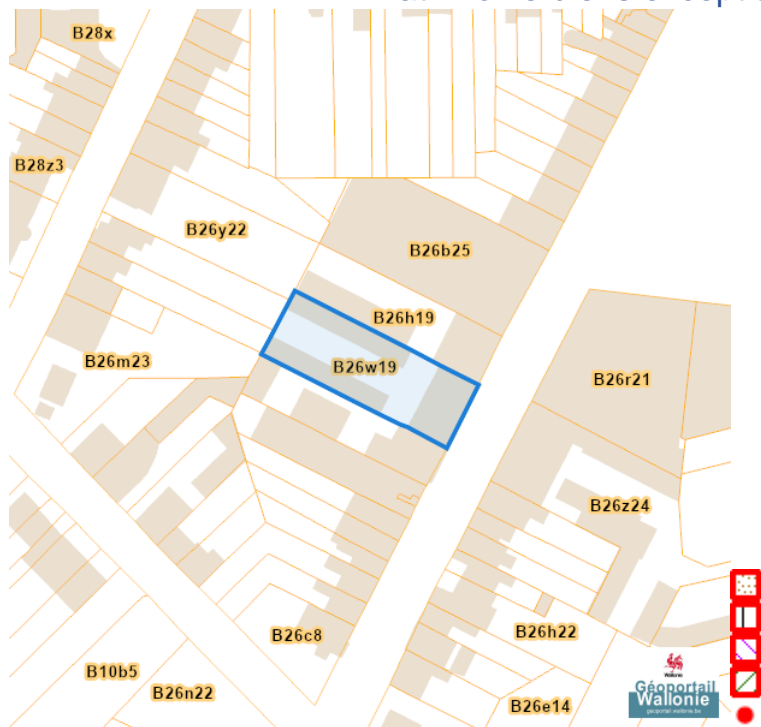


Patrimoine immobilier

Patrimoine biens en liste de sauvegarde

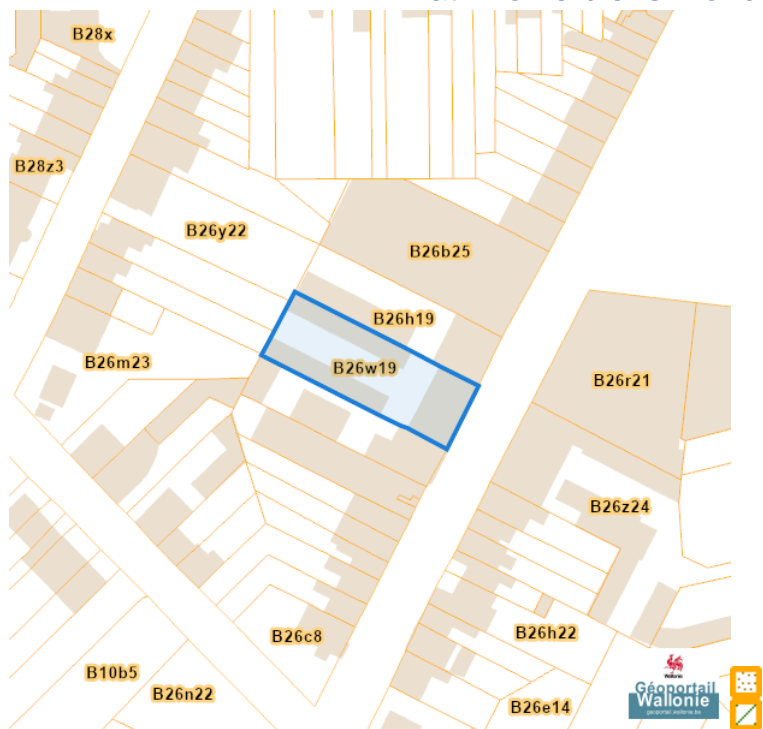


Patrimoine biens exceptionnels

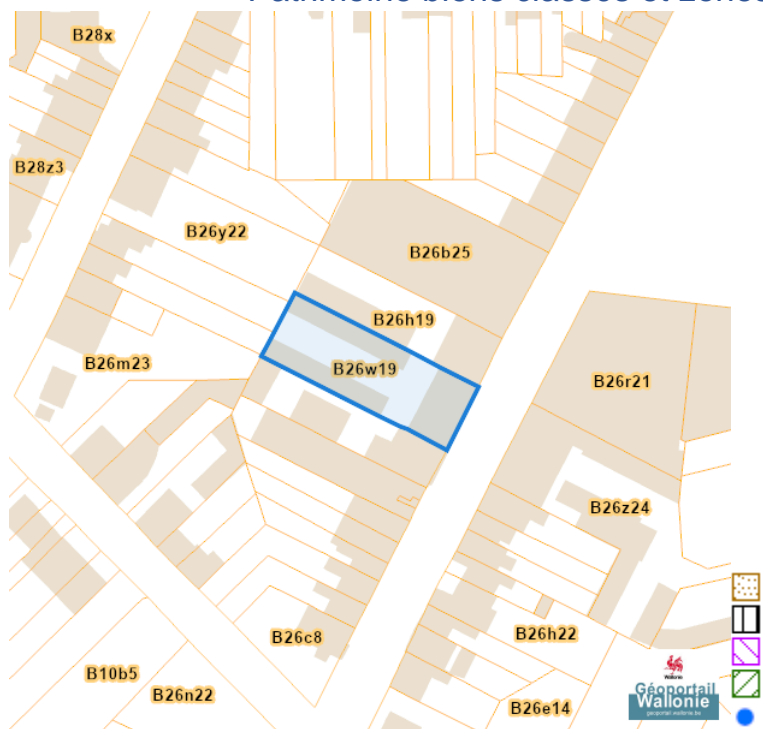


Dossier: 22-22-8253/001

Patrimoine biens mondiaux

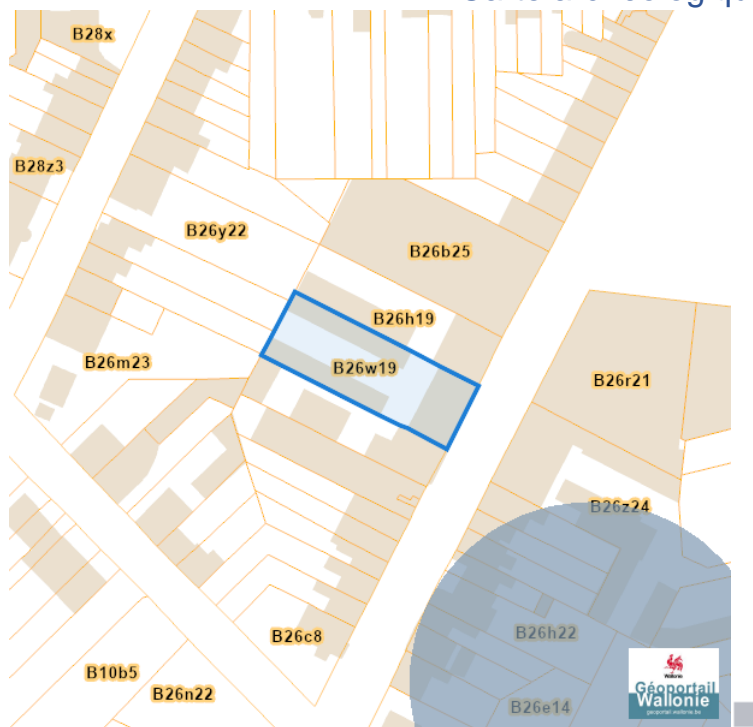


Patrimoine biens classés et zones de protection

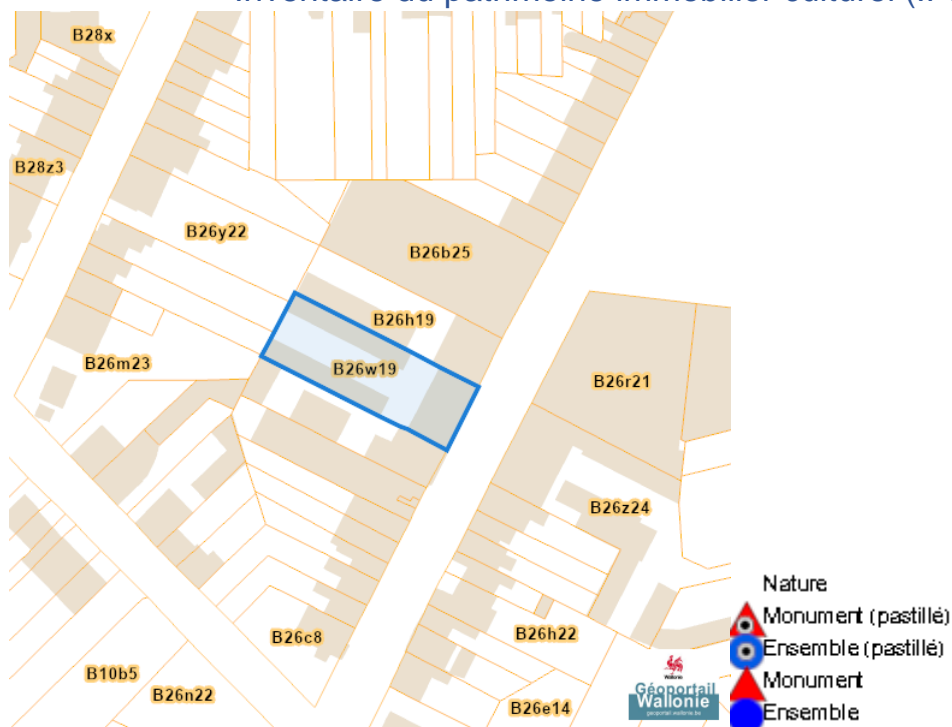


Avenue Gambetta (A1/g/g3-C8.9) 81, 7100 La Louvière

Carte archéologique



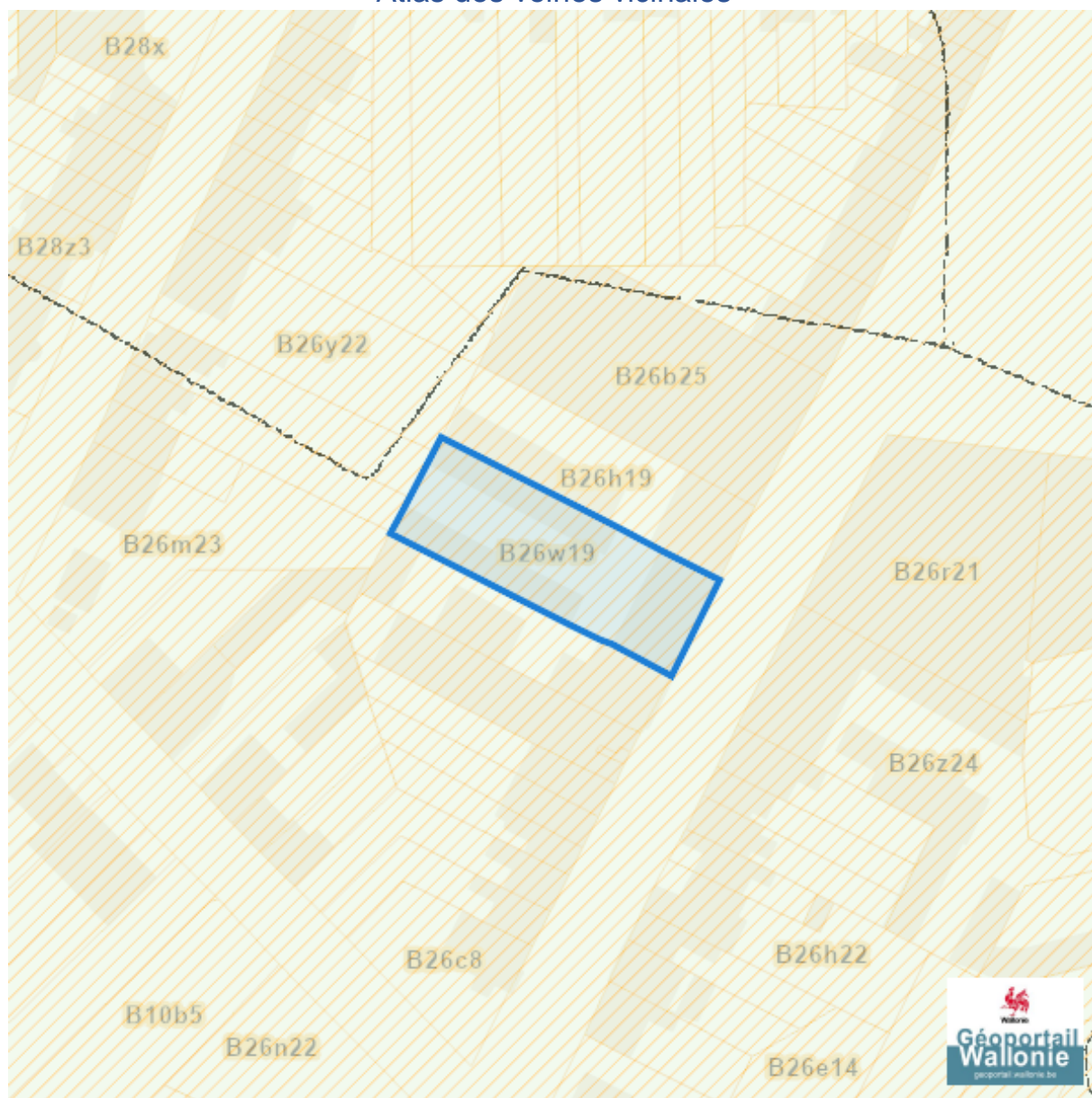
Inventaire du patrimoine immobilier culturel (IPIC)



Dossier: 22-22-8253/001

Cartes historiques

Atlas des voiries vicinales



Autres cartes

Réseau routier régional et bornes associées

