

DC à la carte



*Rue du Tram 109, 5060 Velaine-sur-Sambre
92129D0055/00C005, 92129D0055/00D005*

Lieu
Environs
Cadastre
Plan régional
Amenagement du territoire
Sol et sous-sol
Eau
Nature
Droit de préemption
Patrimoine immobilier
Cartes historiques
Autres cartes

Dossier: 00-02-5978/002

Lieu



Dossier: 00-02-5978/002

Environs



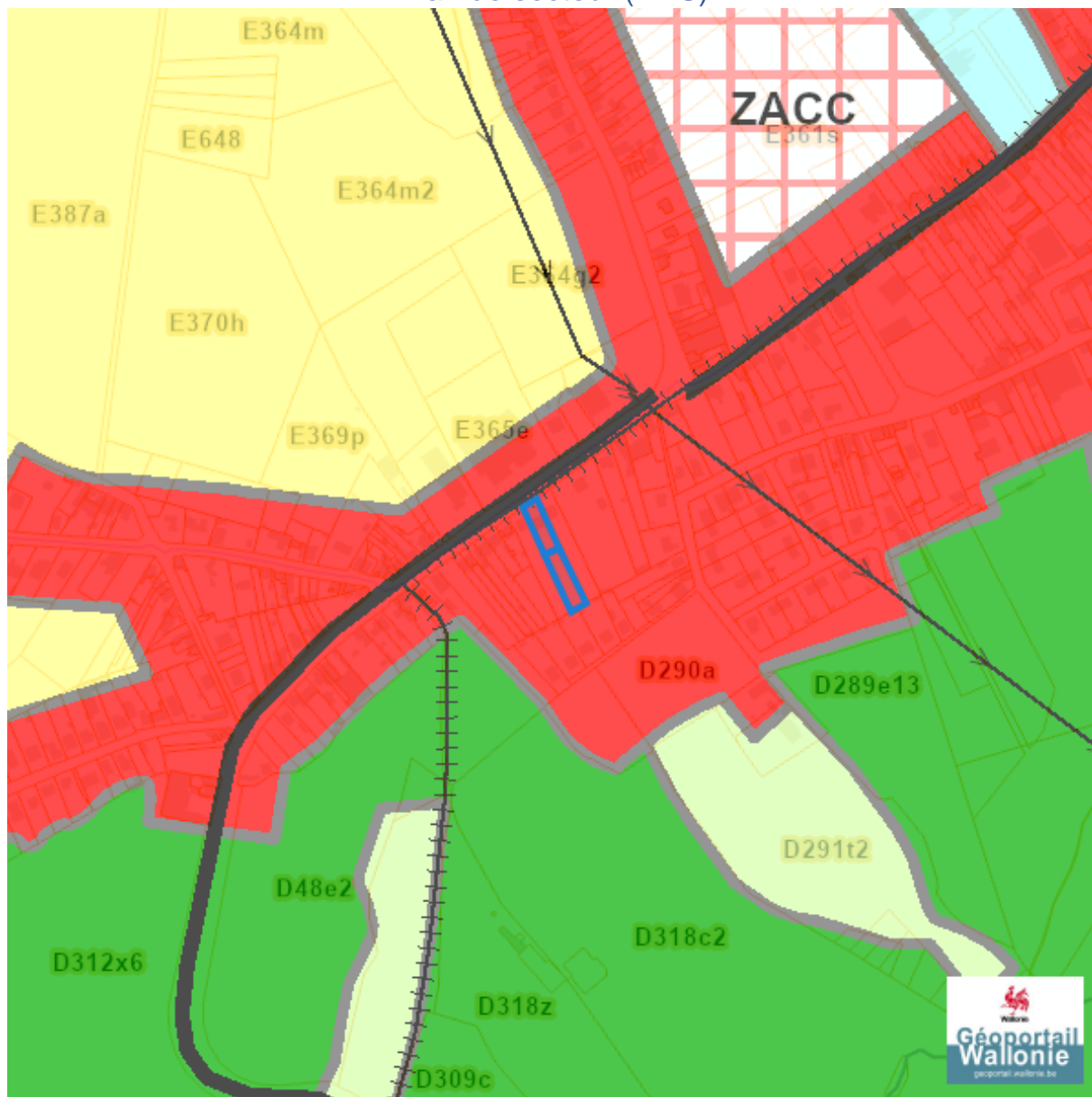
Situation fiscale
































eservices.minfin.fgov.be

Plan régional

Plan de secteur (PDS)



Rue du Tram 109, 5060 Velaine-sur-Sambre

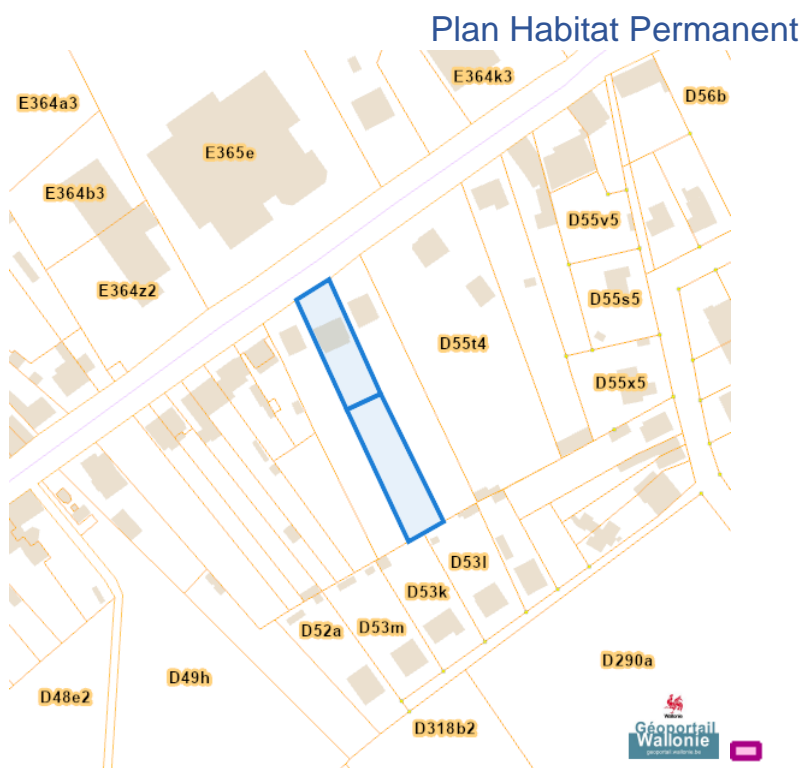
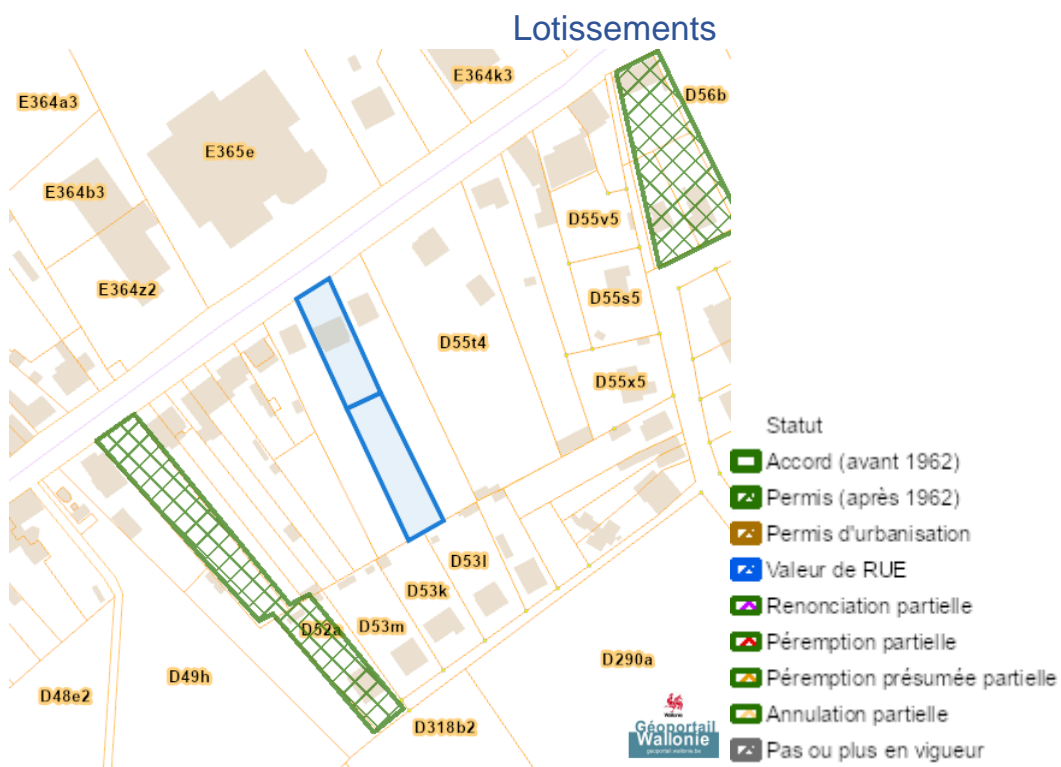
	Habitat
	Habitat à caractère rural
	Habitat vert
	Services publics et équipements communautaires
	Centre d'enfouissement technique
	Centre d'enfouissement technique désaffecté
	Loisirs
	Servitude particulière
	Activité économique mixte
	Activité économique industrielle
	Activité économique spécifique Agro-Economique
	Activité économique spécifique Grande Distribution
	Activité économique spécifique Risque majeur
	Dépendances d'extraction
	Extraction à destination agricole
	Extraction à destination forestière
	Extraction à destination espaces verts
	Extraction à destination zone naturelle
	Aménagement communal concerté
	Aménagement communal concerté à caractère économique
	Enjeu communal
	Enjeu régional
	Agricole
	Forestière
	Espaces verts
	Naturelle
	Parc
	Eau
	Non affectée ("zone blanche")

Dossier: 00-02-5978/002

Avant-projets et projets de modification du Plan du Secteur

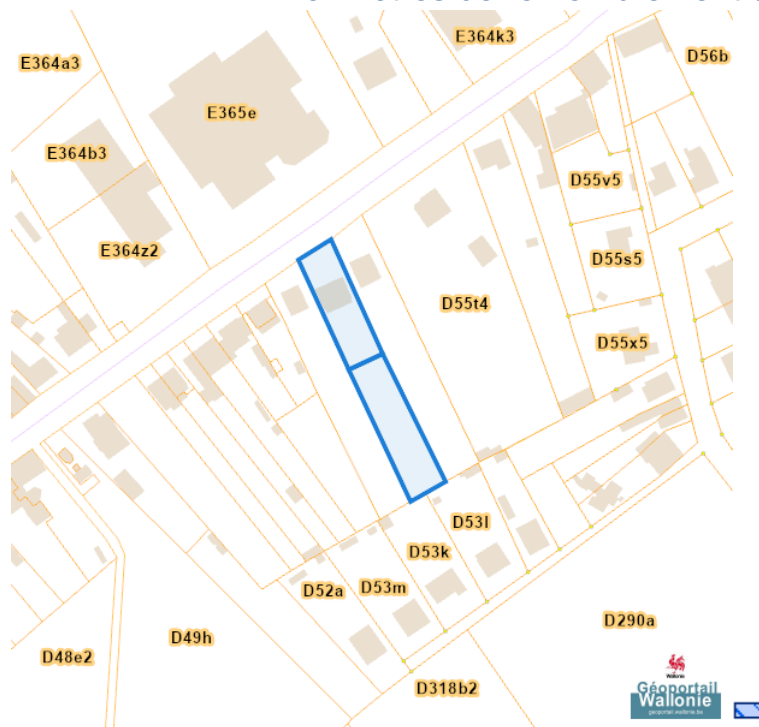


Aménagement du territoire



Rue du Tram 109, 5060 Velaine-sur-Sambre

Périmètres de remembrement urbain (PRU)



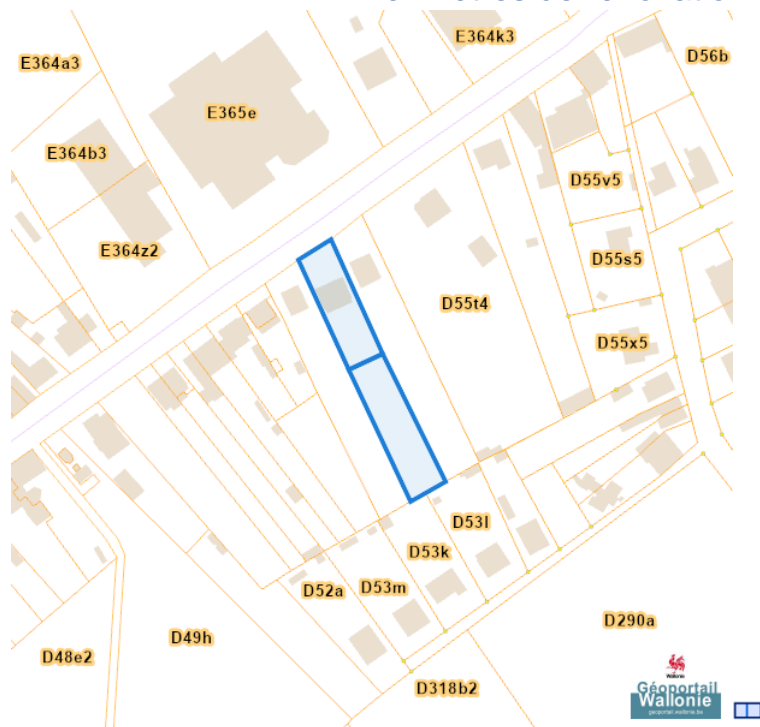
Périmètres de reconnaissance économique (PRE)



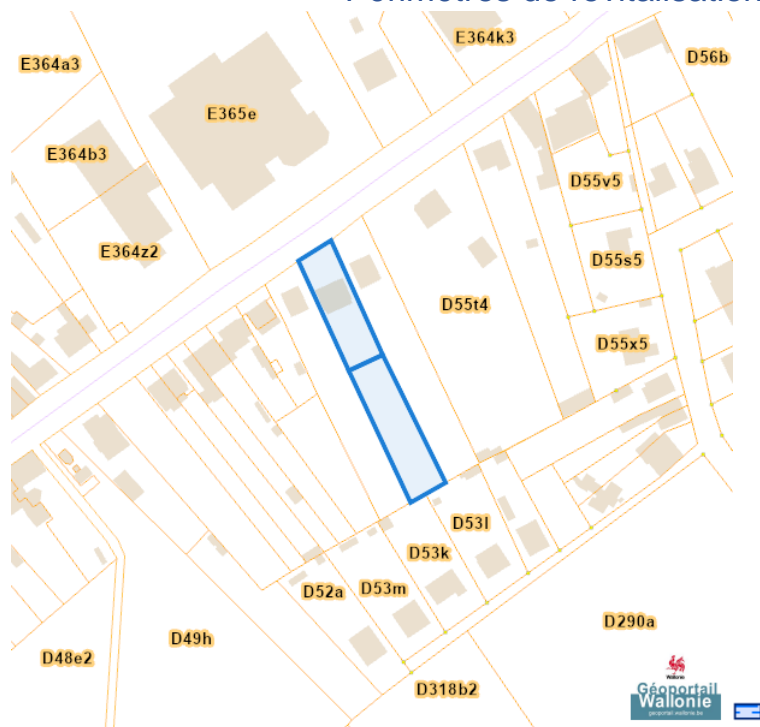
Dossier: 00-02-5978/002

Rue du Tram 109, 5060 Velaine-sur-Sambre

Périmètres de rénovation urbaine



Périmètres de revitalisation urbaine



Dossier: 00-02-5978/002

Rue du Tram 109, 5060 Velaine-sur-Sambre

Schéma d'Orientation Local (SOL)

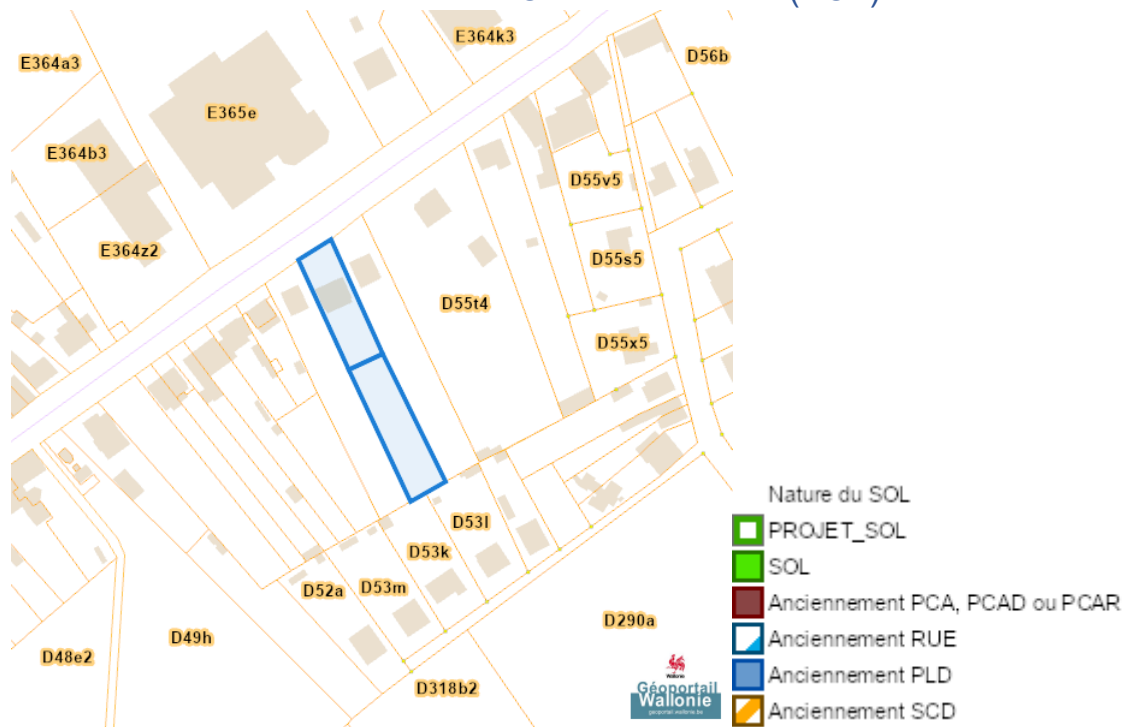
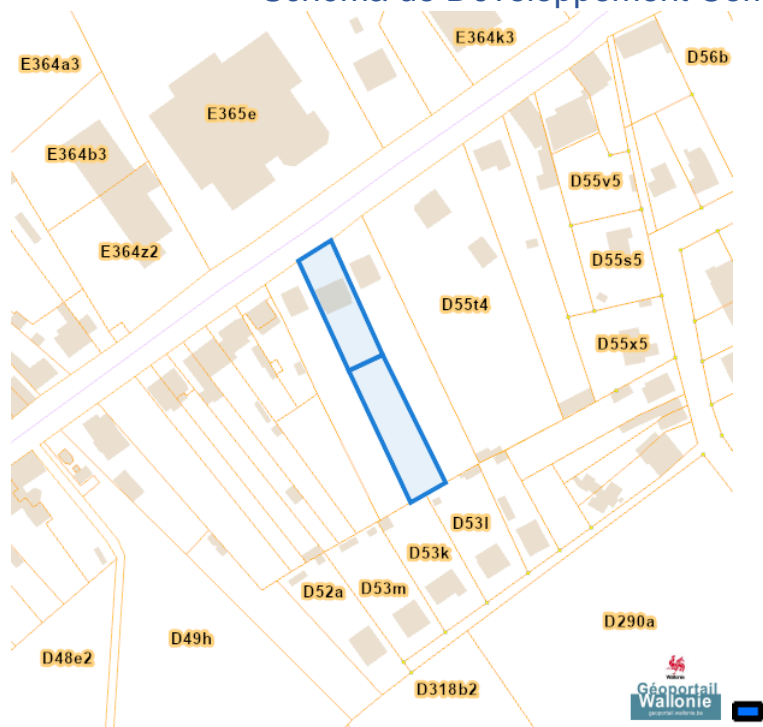
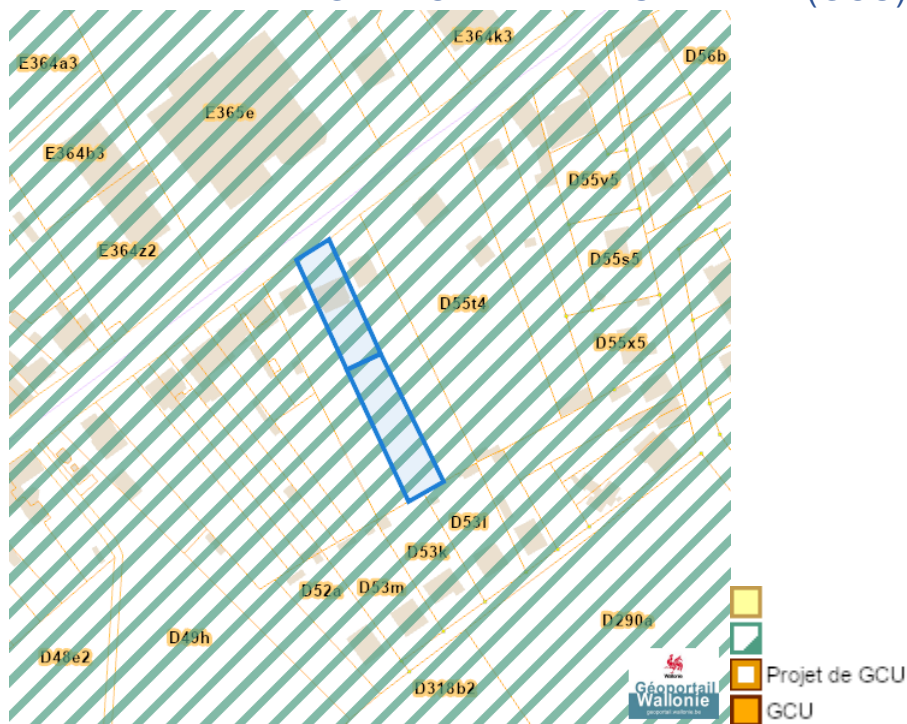


Schéma de Développement Communal (SDC)

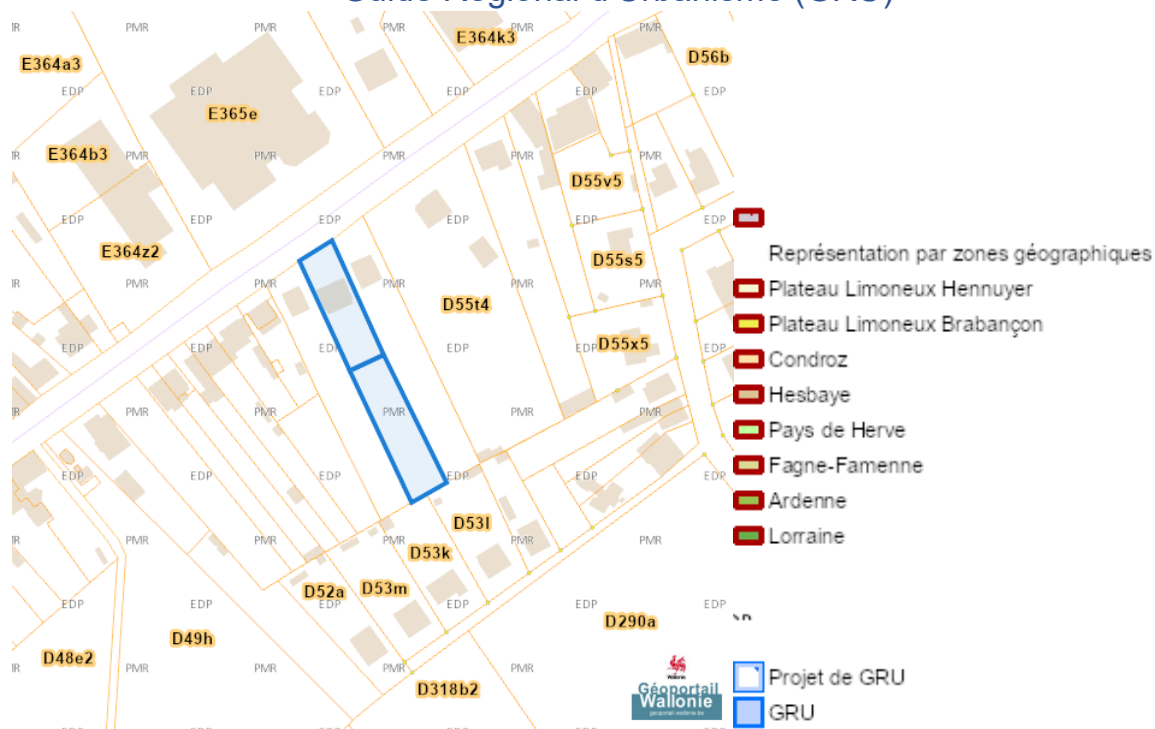


Dossier: 00-02-5978/002

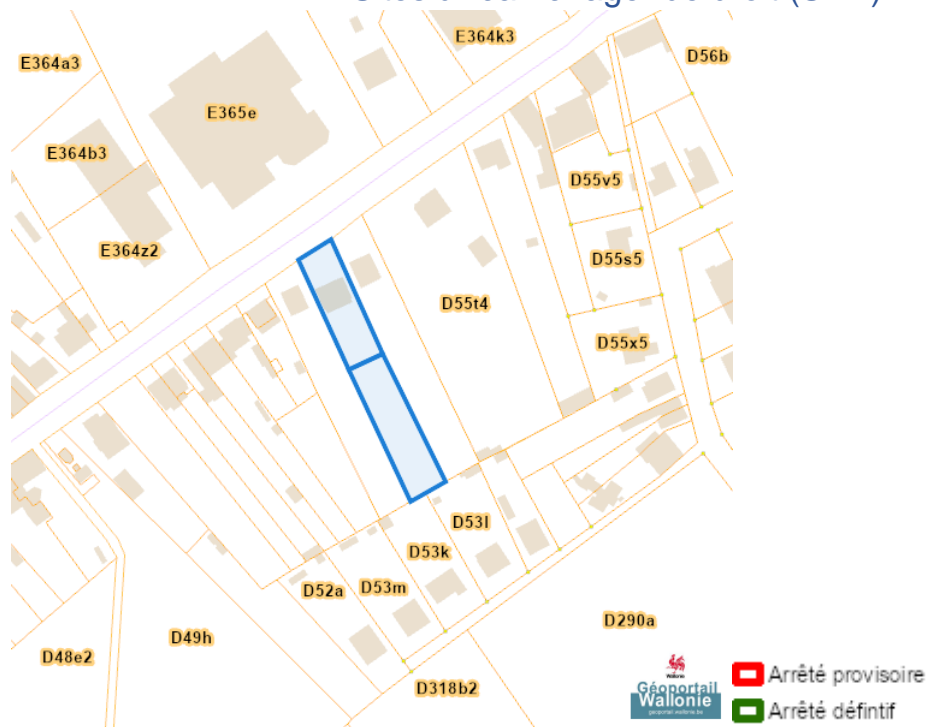
Guide Communal d'Urbanisme (GCU)



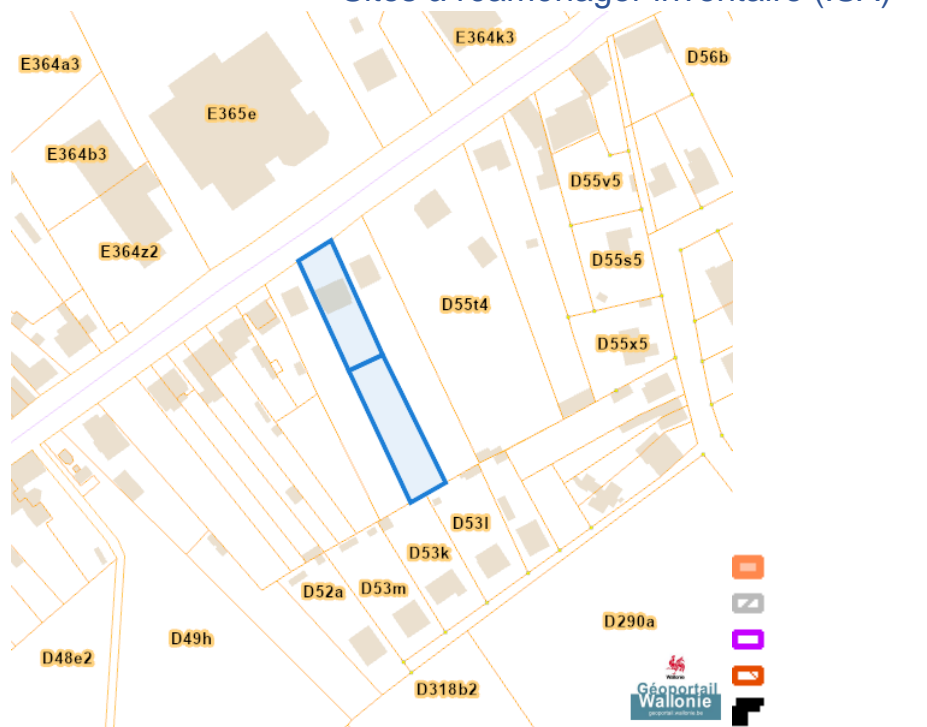
Guide Régional d'Urbanisme (GRU)



Sites à réaménager de droit (SAR)



Sites à réaménager inventaire (ISA)



Rue du Tram 109, 5060 Velaine-sur-Sambre

Taxation des bénéfices résultant d'une révision du plan de secteur

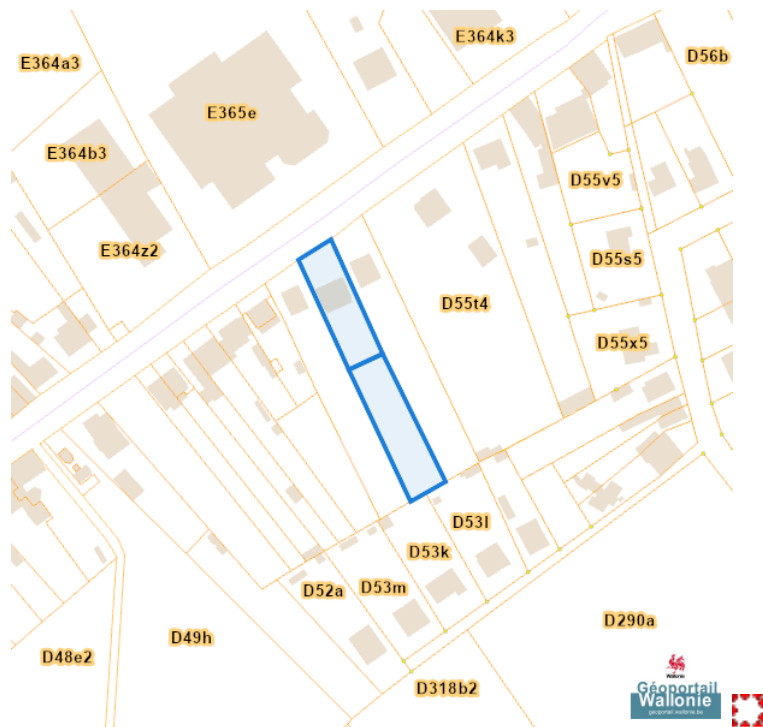
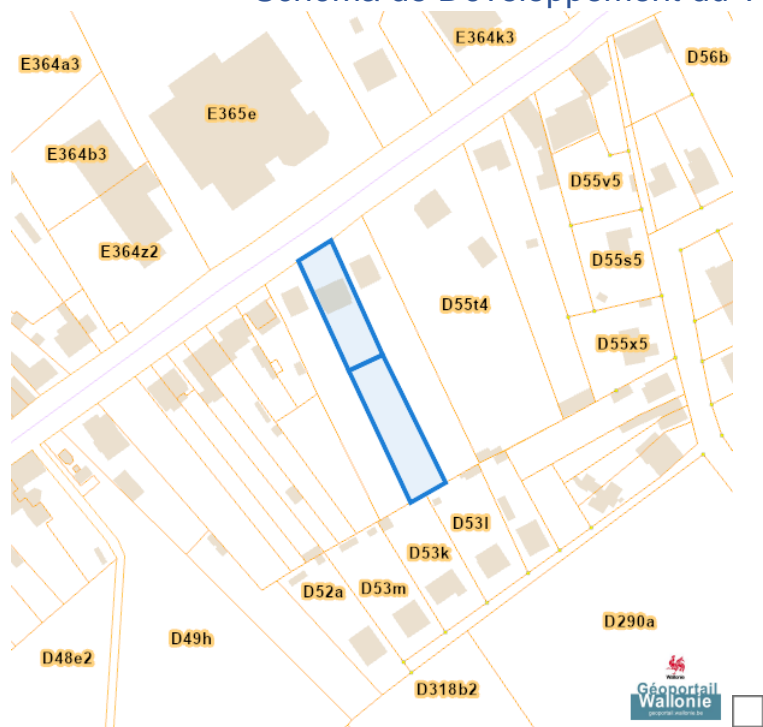
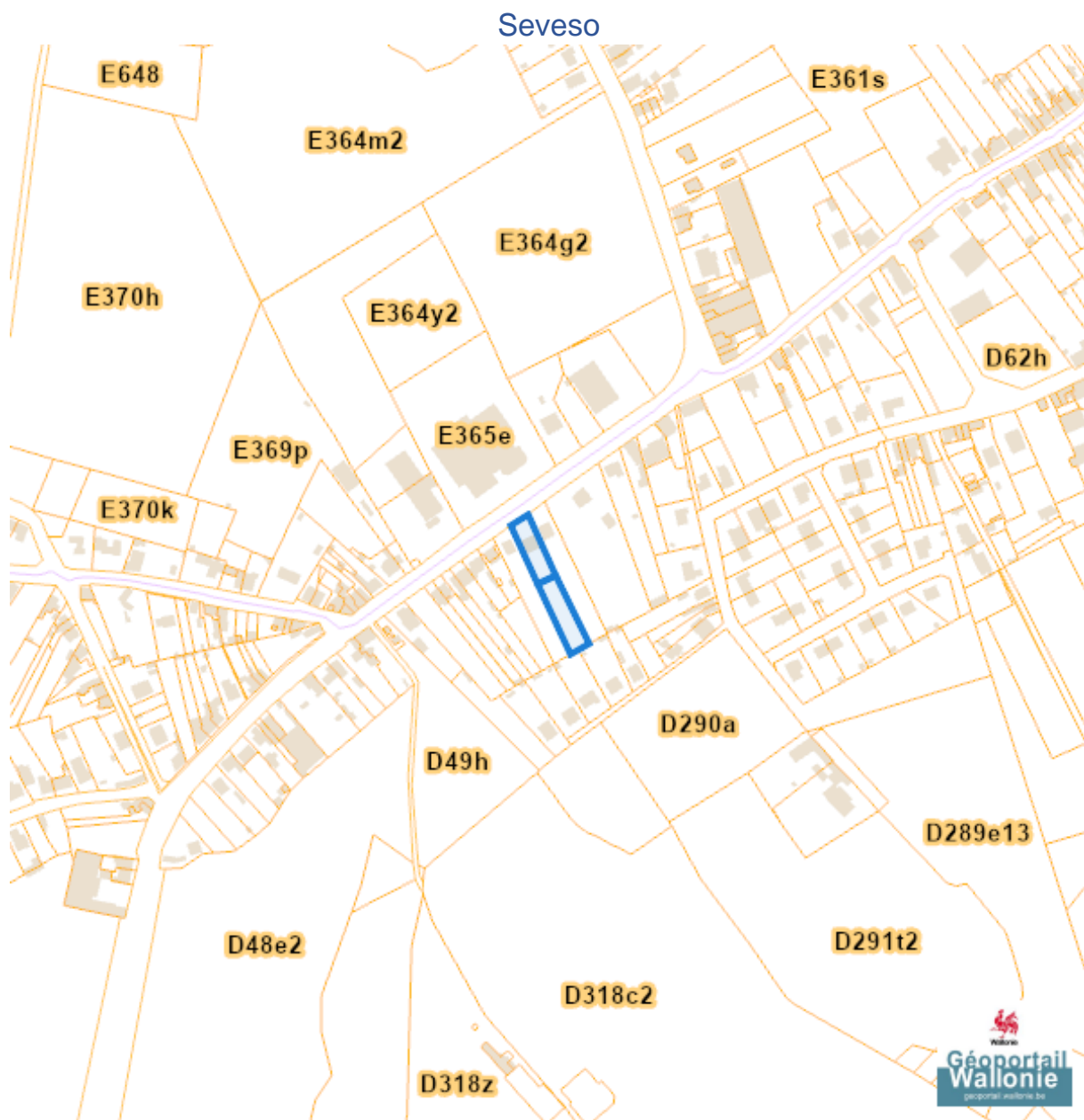


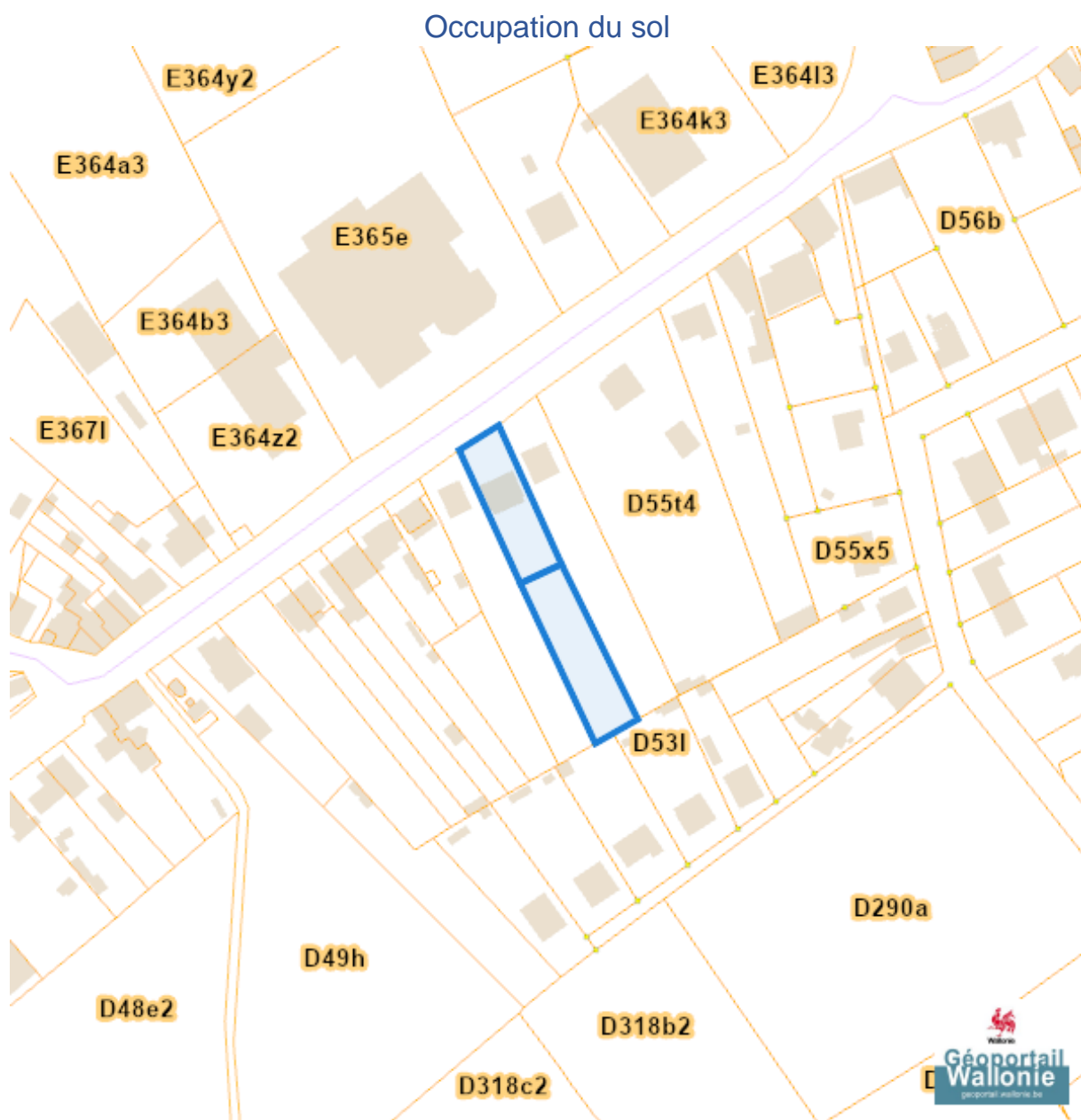
Schéma de Développement du Territoire (SDT)



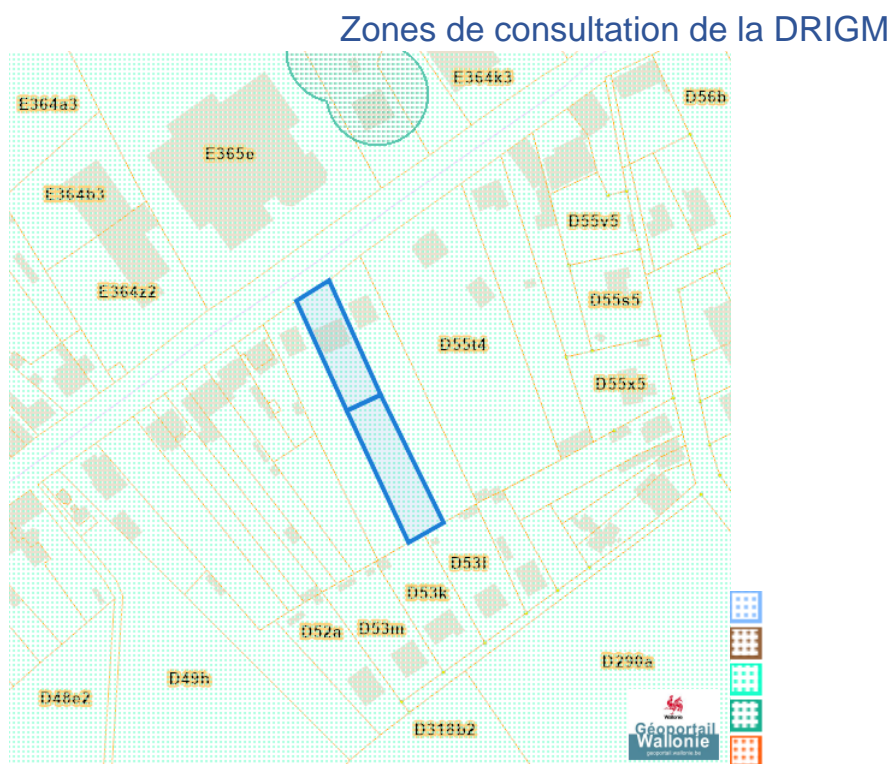
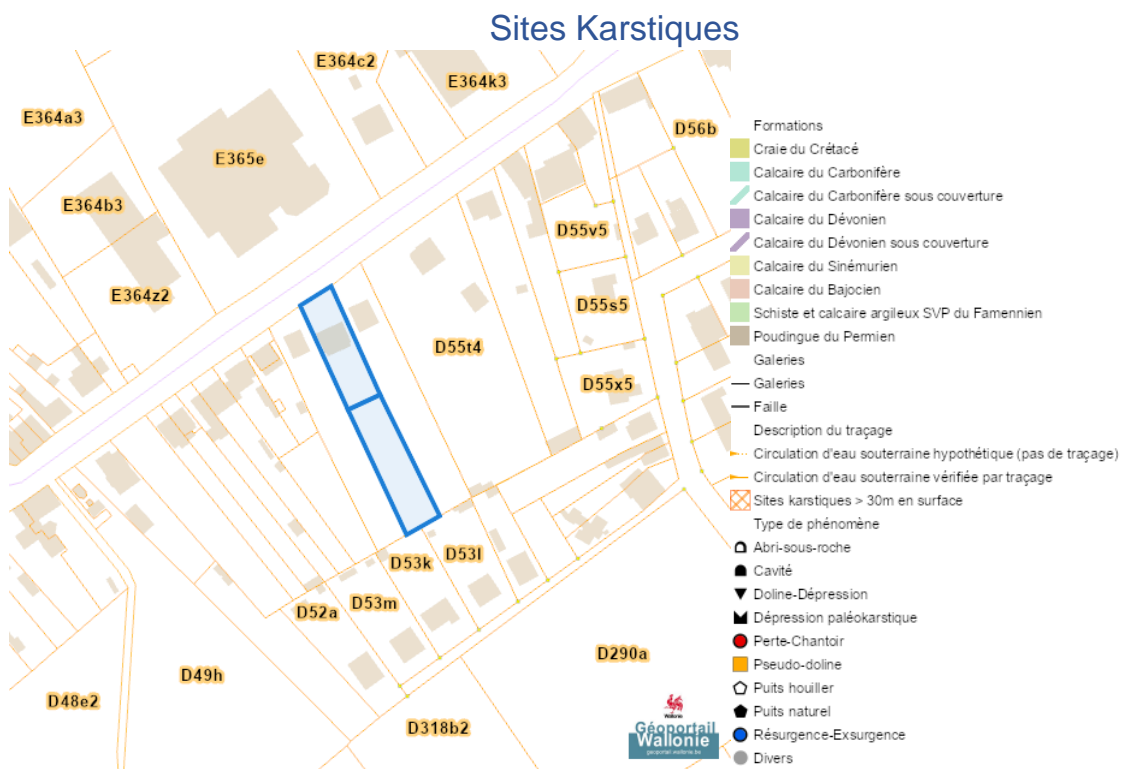
Dossier: 00-02-5978/002



Sol et sous-sol



Dossier: 00-02-5978/002



Rue du Tram 109, 5060 Velaine-sur-Sambre

Etat des sols (BDES)



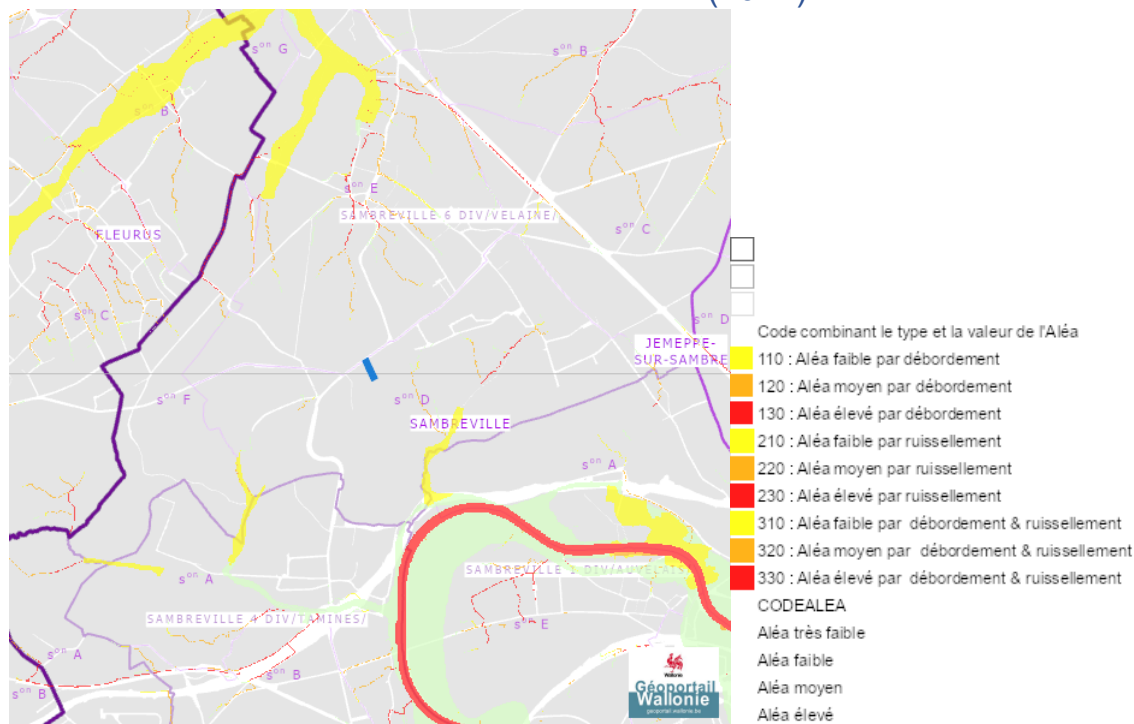
Concessions minières



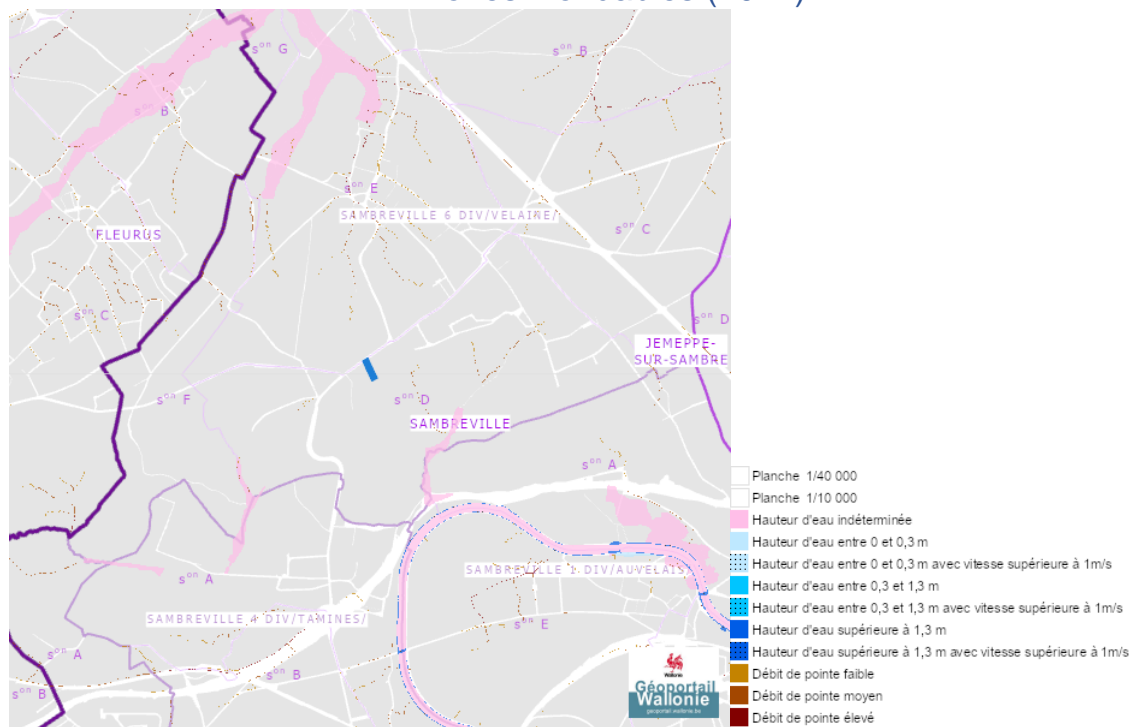
Dossier: 00-02-5978/002

Eau

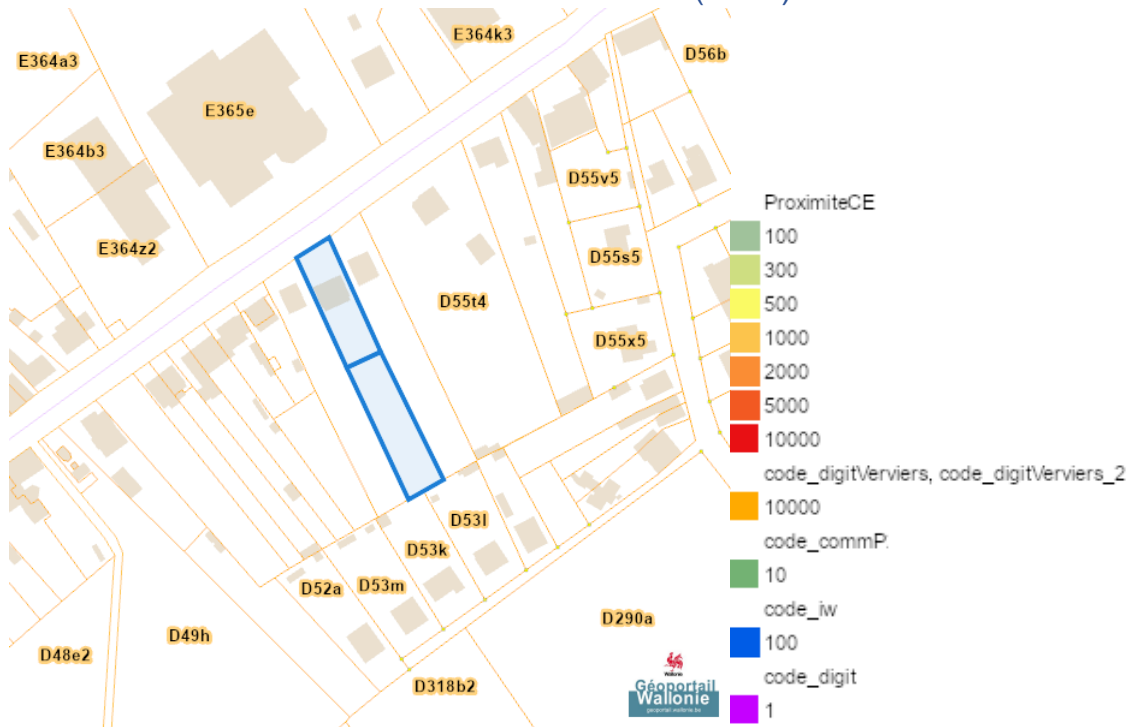
Alea d' inondation (2021)



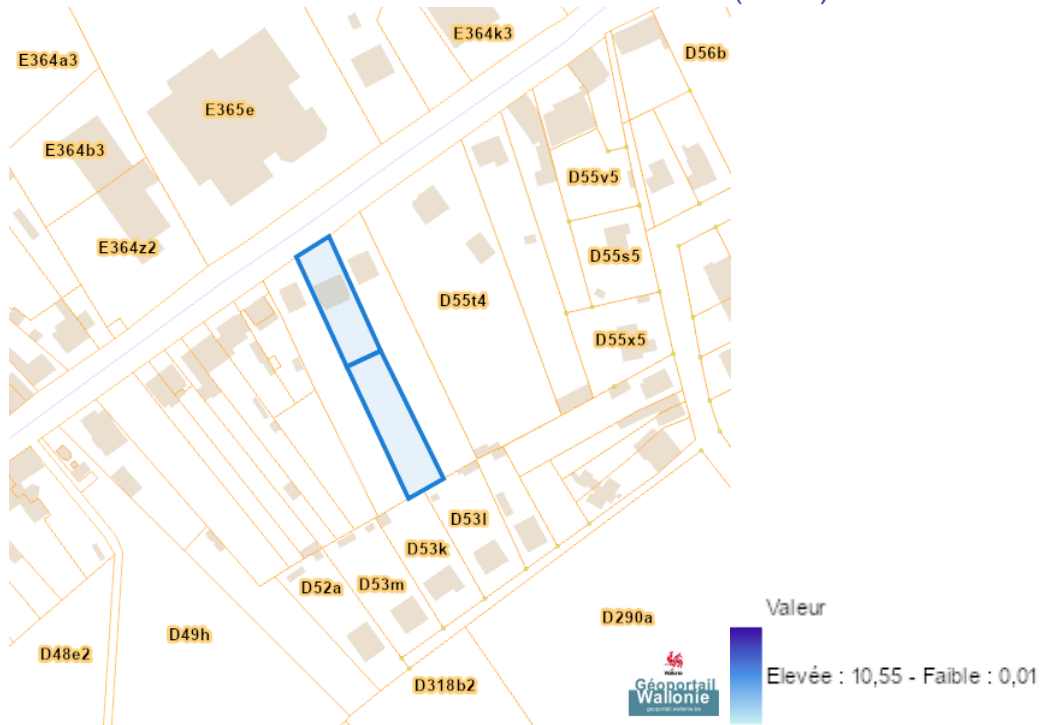
Zones inondables (2021)



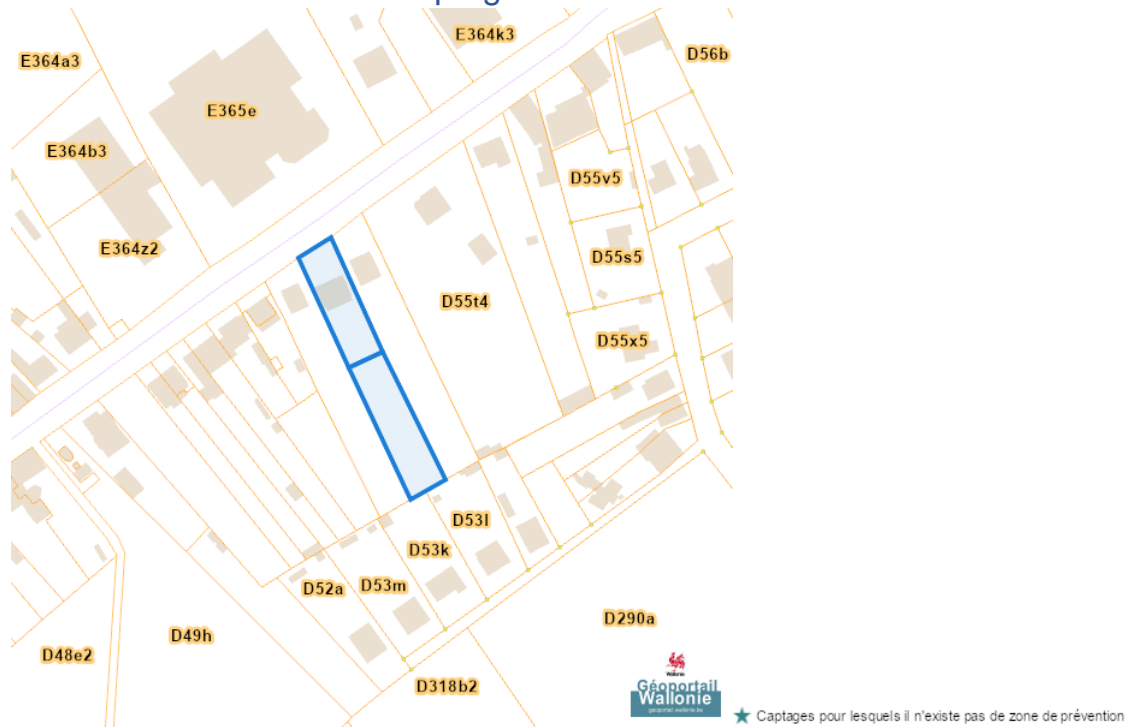
Zones inondees (2021)



Zones inondees IDW (2021)



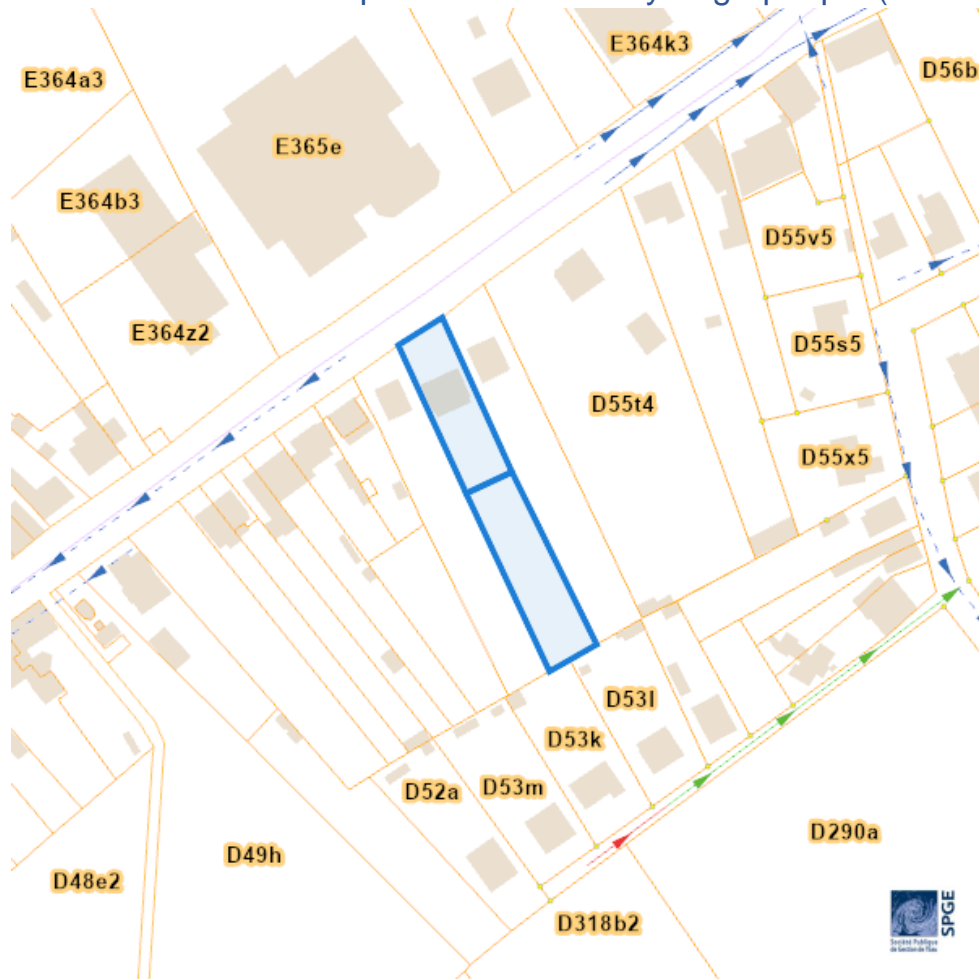
Captages en eaux de surface



Captages en eaux souterraines



Plan d'Assainissement par Sous-bassin Hydrographique (PASH)



Dossier: 00-02-5978/002

Rue du Tram 109, 5060 Velaine-sur-Sambre

-  Existant
-  En construction
-  A l'étude
-  A déclasser
-  Hors Wallonie
-  Egout gravitaire - Existant (localisation vérifiée)
-  Egout gravitaire - Existant (schématique, localisation à vérifier)
-  Egout gravitaire - En construction
-  Egout gravitaire - A l'étude
-  Egout gravitaire - Existence à vérifier auprès de la commune
-  Egout sous pression - Existant (localisation vérifiée)
-  Egout sous pression - Existant (schématique, localisation à vérifier)
-  Egout sous pression - En construction
-  Egout sous pression - A l'étude
-  Egout sous pression - Existence à vérifier auprès de la commune
-  Strictement eaux usées
-  Strictement eaux claires
-  Unitaire (eaux usées et claires)
-  Collecteur gravitaire - Existant (localisation vérifiée)
-  Collecteur gravitaire - Existant (schématique, localisation à vérifier)
-  Collecteur gravitaire - En construction
-  Collecteur gravitaire - A l'étude
-  Collecteur sous-pression - Existant (localisation vérifiée)
-  Collecteur sous-pression - Existant (schématique, localisation à vérifier)
-  Collecteur sous-pression - En construction
-  Collecteur sous-pression - A l'étude

Dossier: 00-02-5978/002

Axes de ruissellement concentré et données associées (LIDAXES)

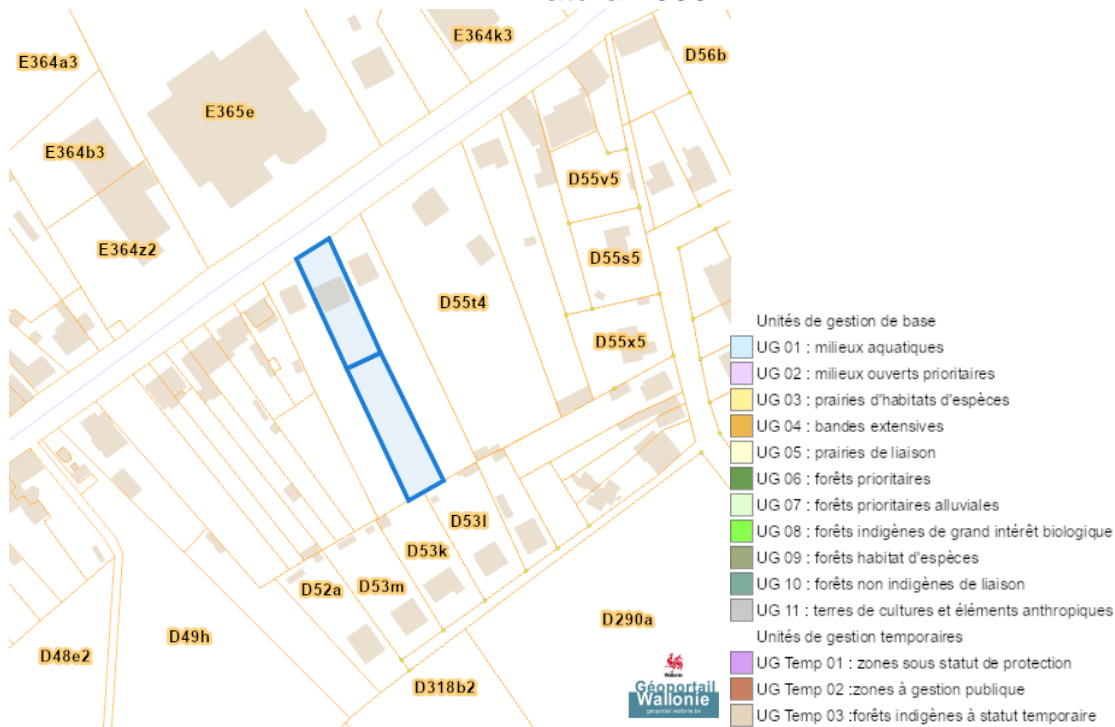


Nature

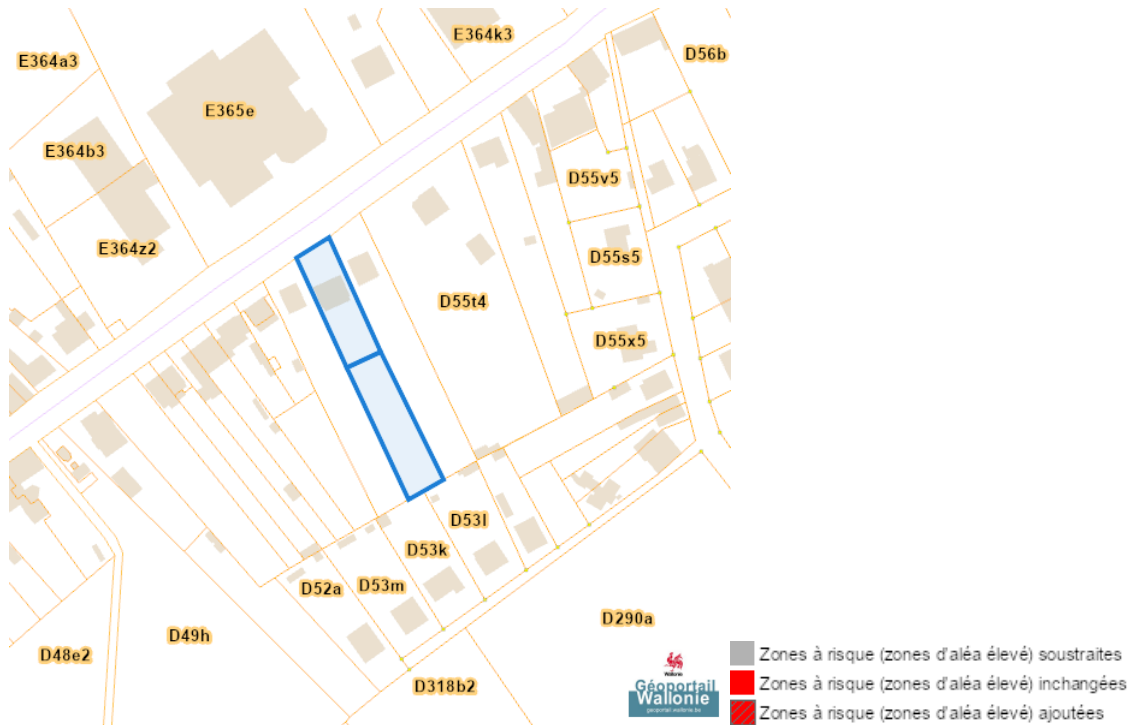
Arbres et haies remarquables (AHREM)



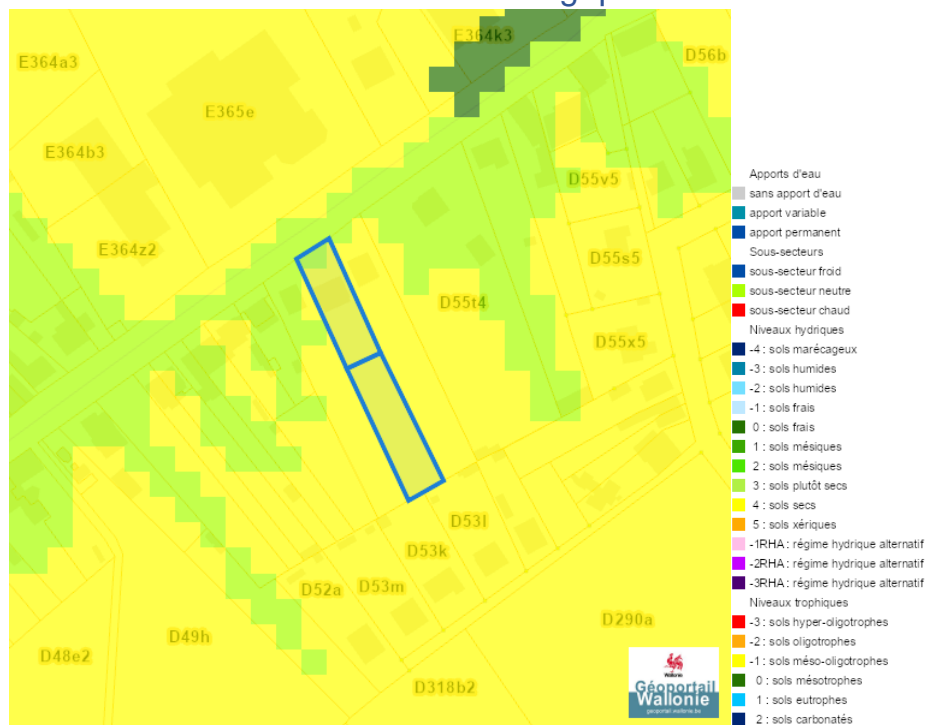
Natura 2000



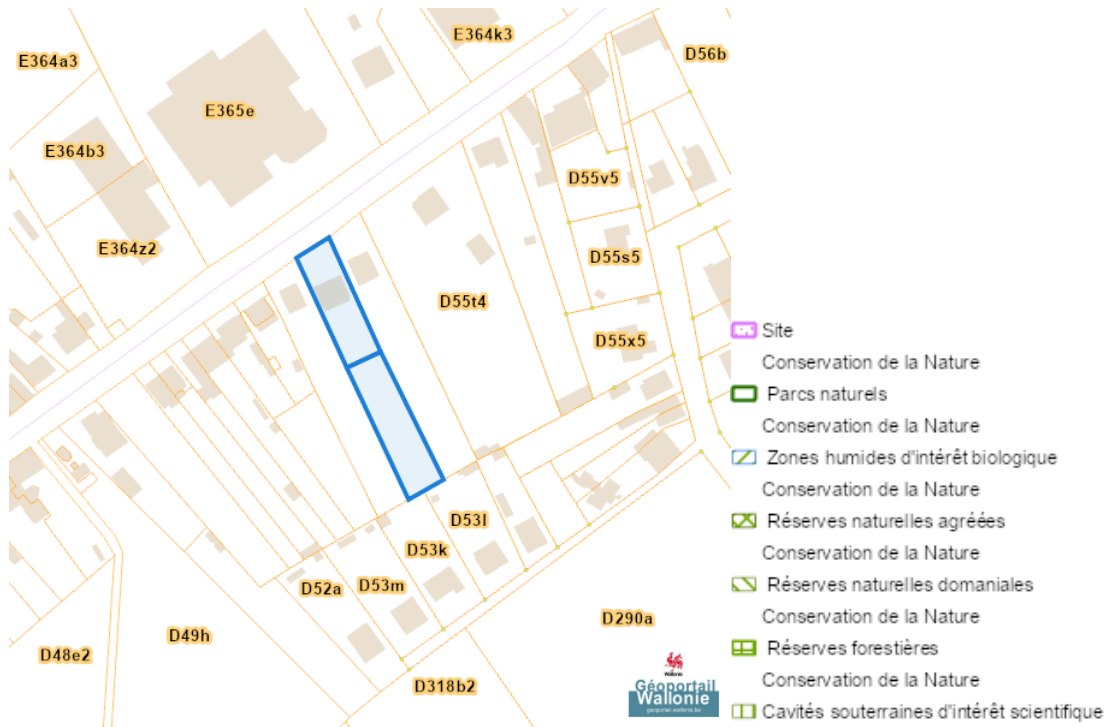
Loi sur le contrat d'assurance terrestre



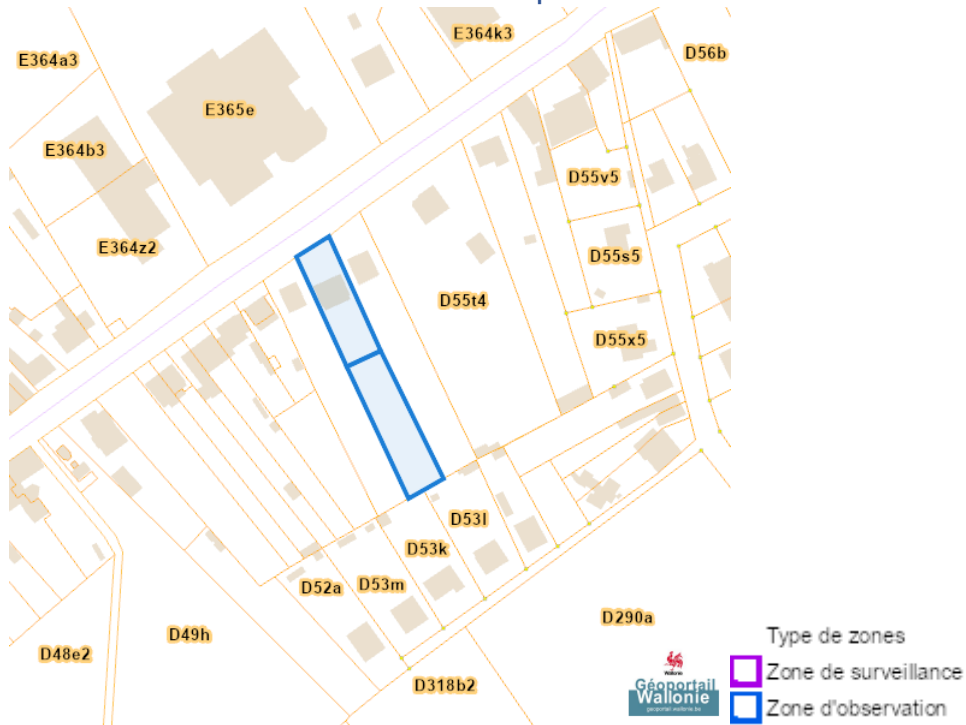
Fichier écologique des essences



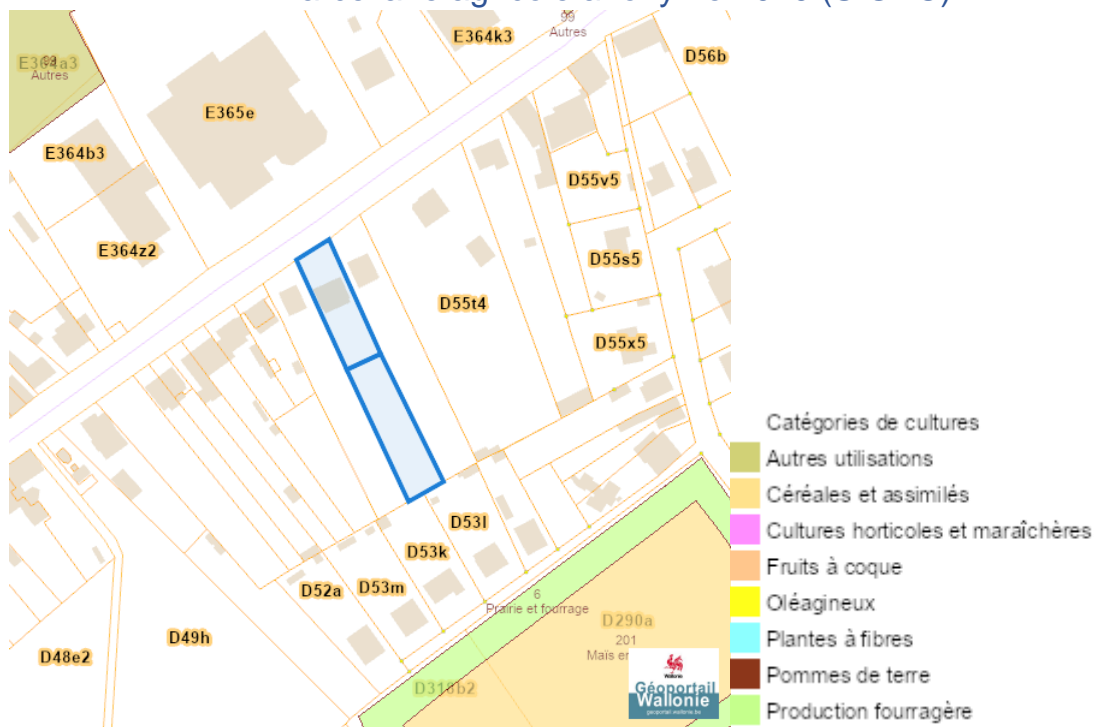
Conservation de la nature



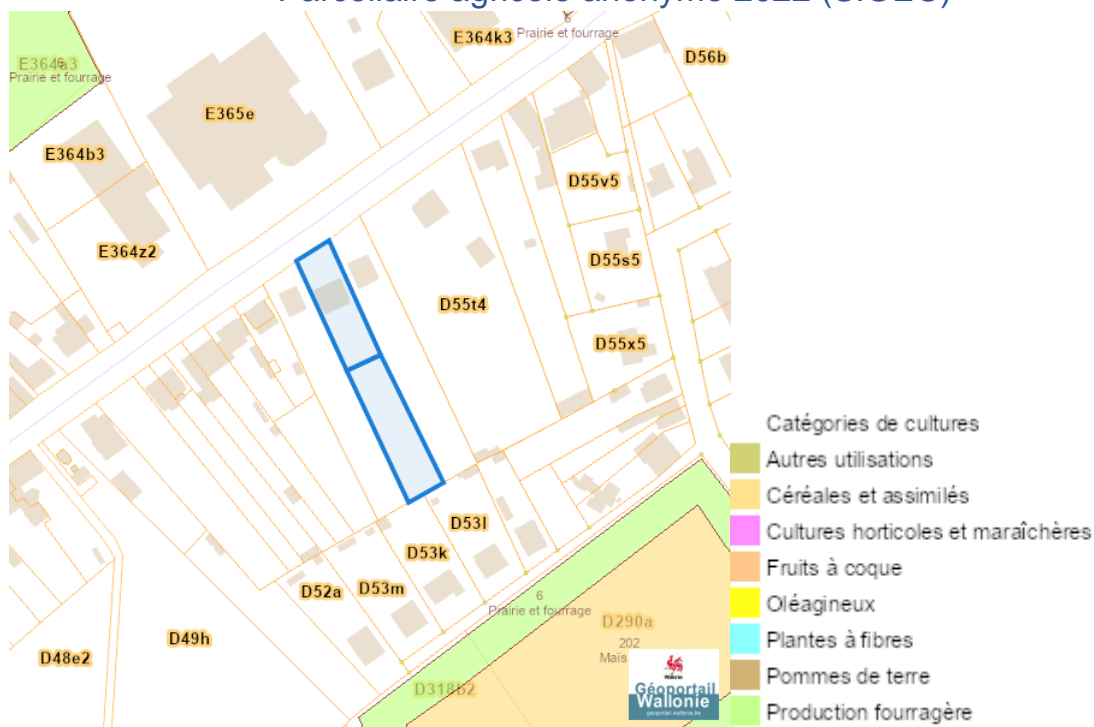
Peste porcine africaine



Parcelle agricole anonyme 2019 (SIGEC)

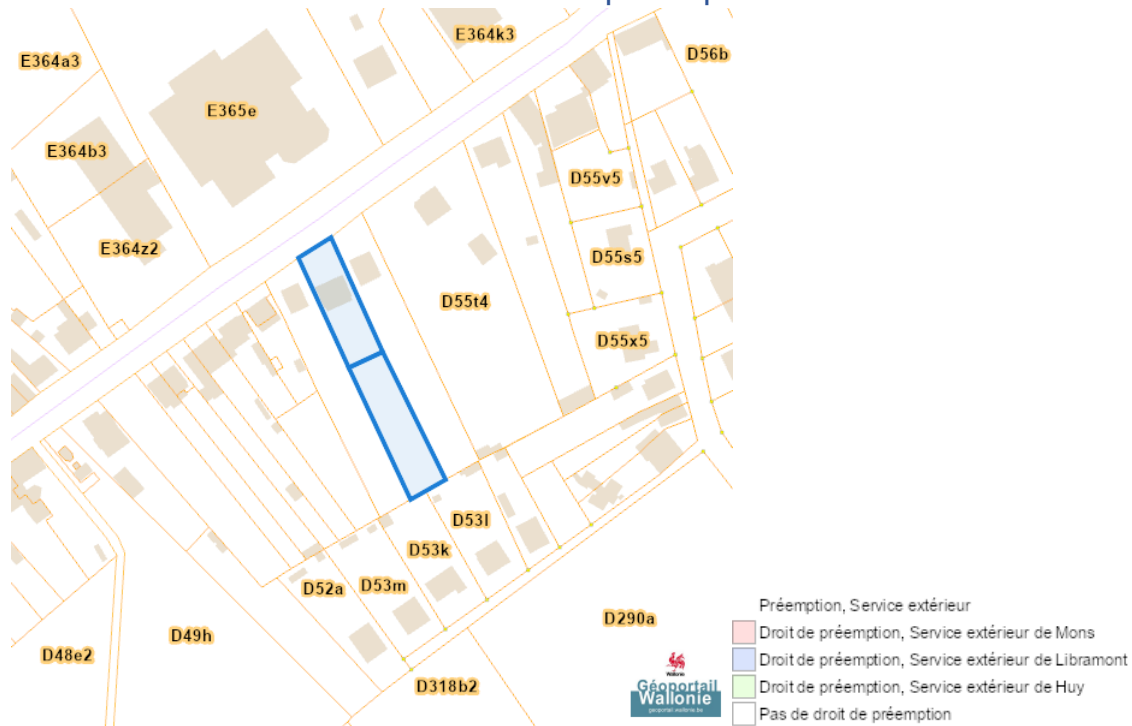


Parcelle agricole anonyme 2022 (SIGEC)

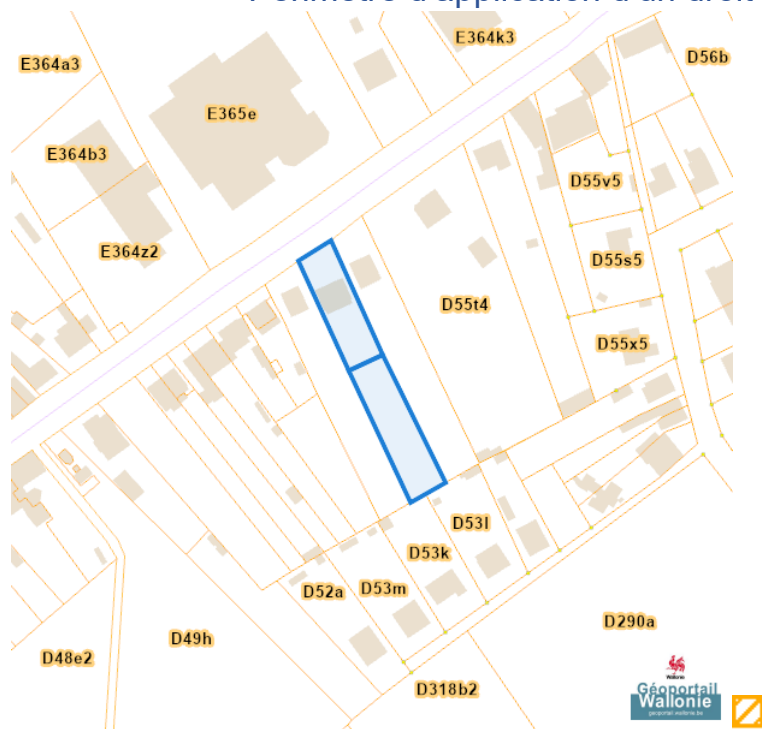


Droit de préemption

Communes préemptibles



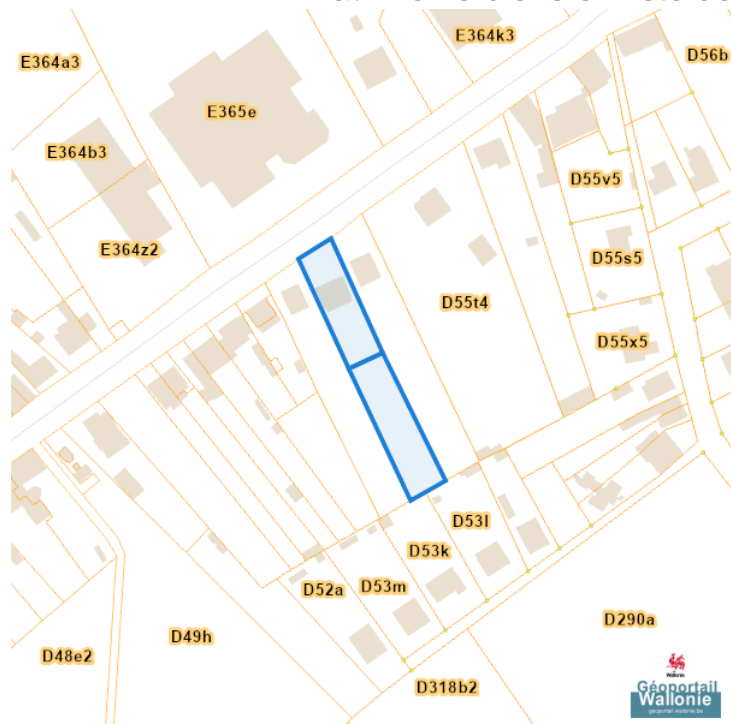
Périmètre d'application d'un droit de préemption



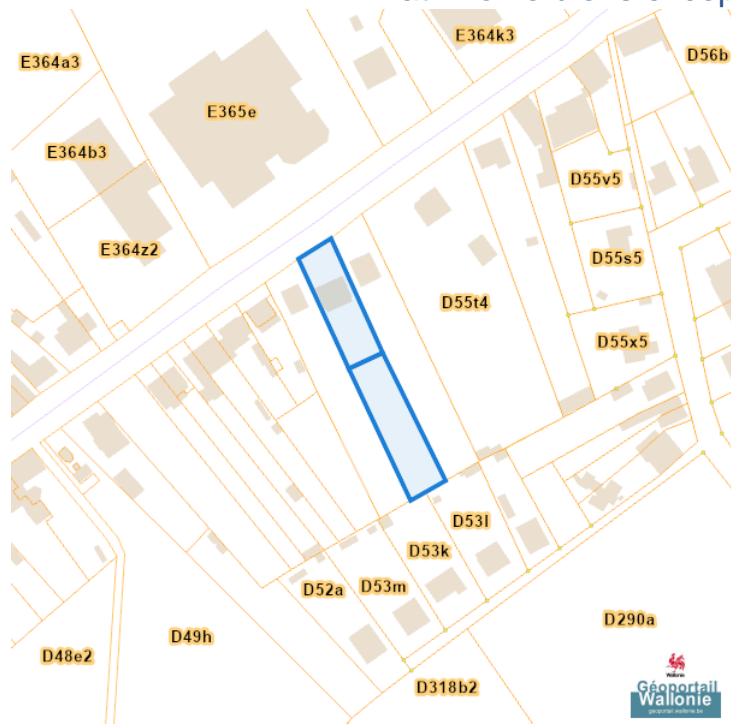
Dossier: 00-02-5978/002

Patrimoine immobilier

Patrimoine biens en liste de sauvegarde



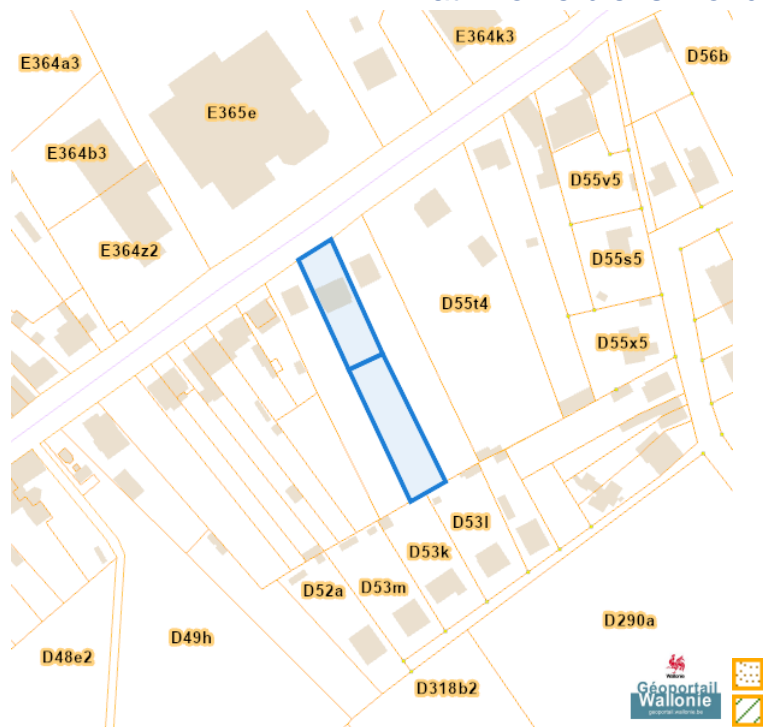
Patrimoine biens exceptionnels



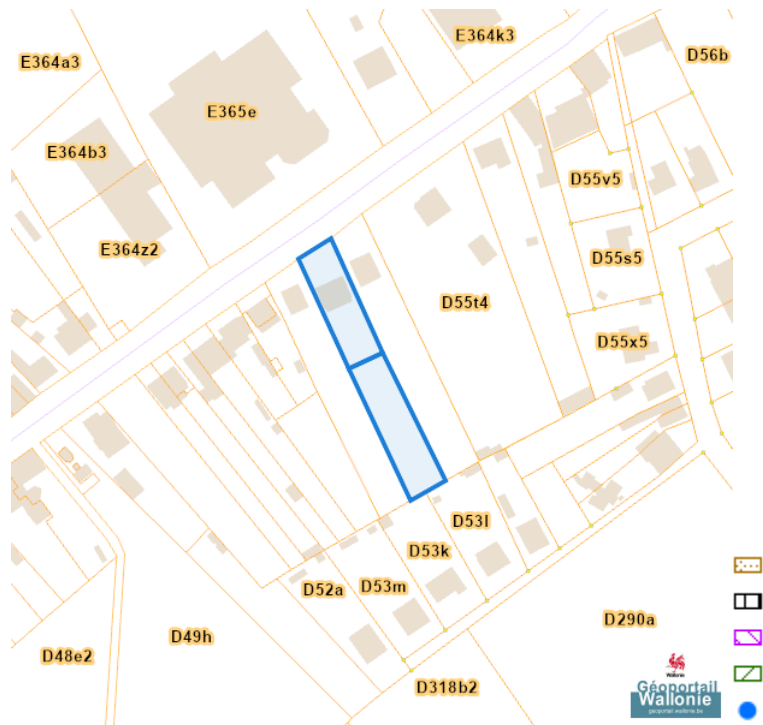
Dossier: 00-02-5978/002

Rue du Tram 109, 5060 Velaine-sur-Sambre

Patrimoine biens mondiaux



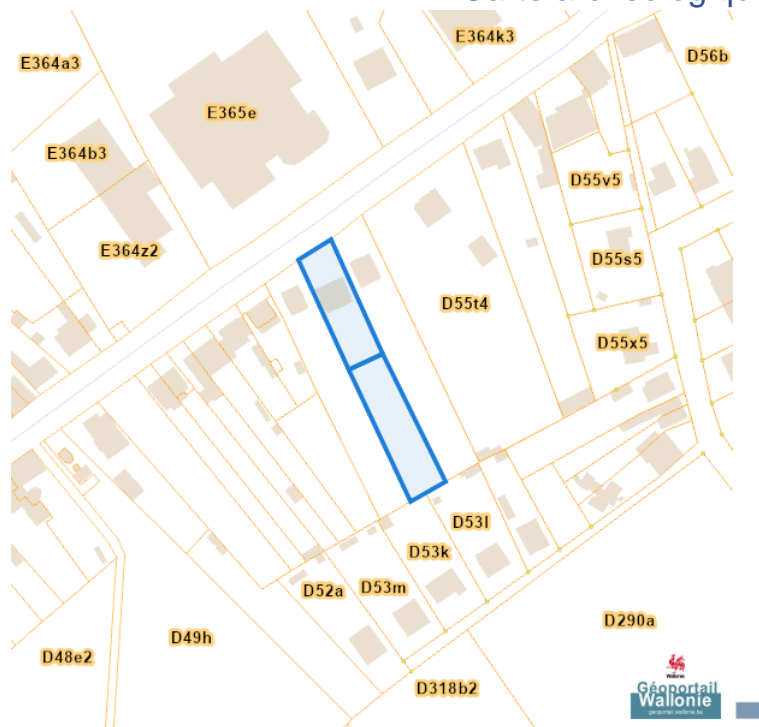
Patrimoine biens classés et zones de protection



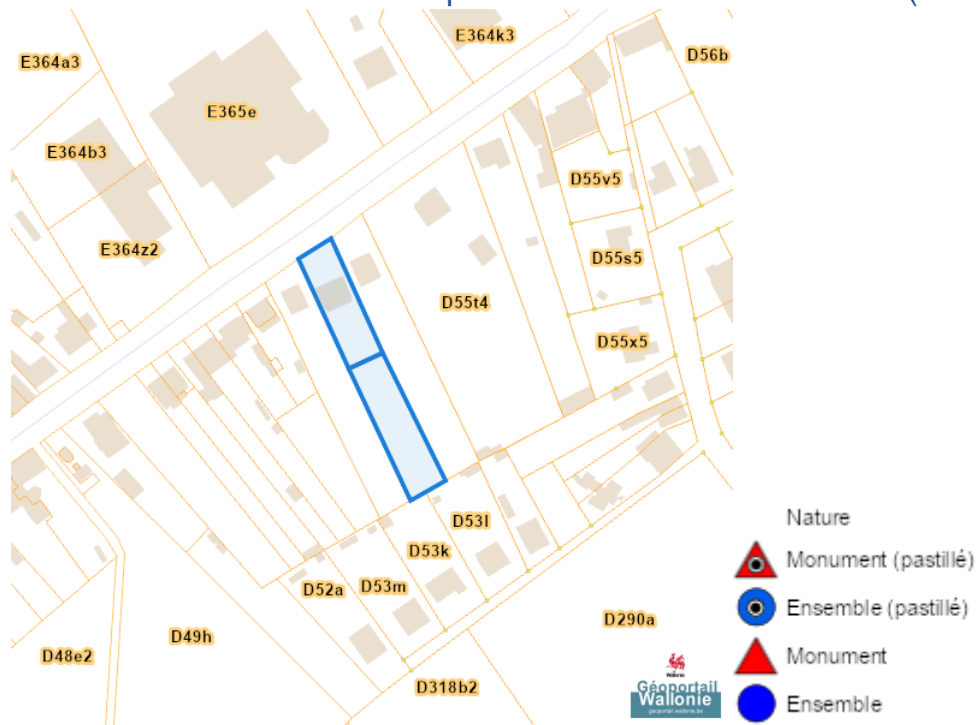
Dossier: 00-02-5978/002

Rue du Tram 109, 5060 Velaine-sur-Sambre

Carte archéologique



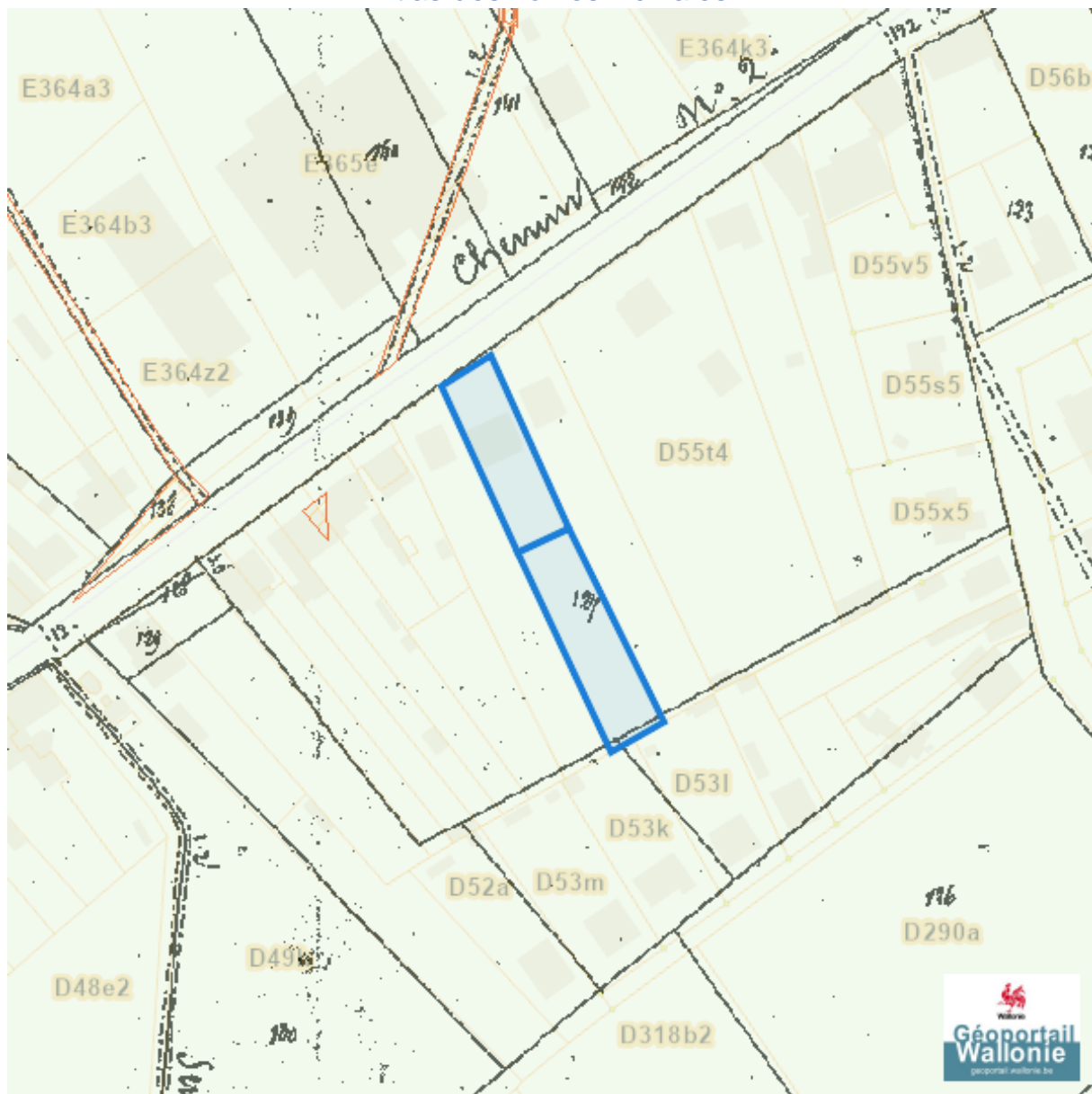
Inventaire du patrimoine immobilier culturel (IPIC)



Dossier: 00-02-5978/002

Cartes historiques

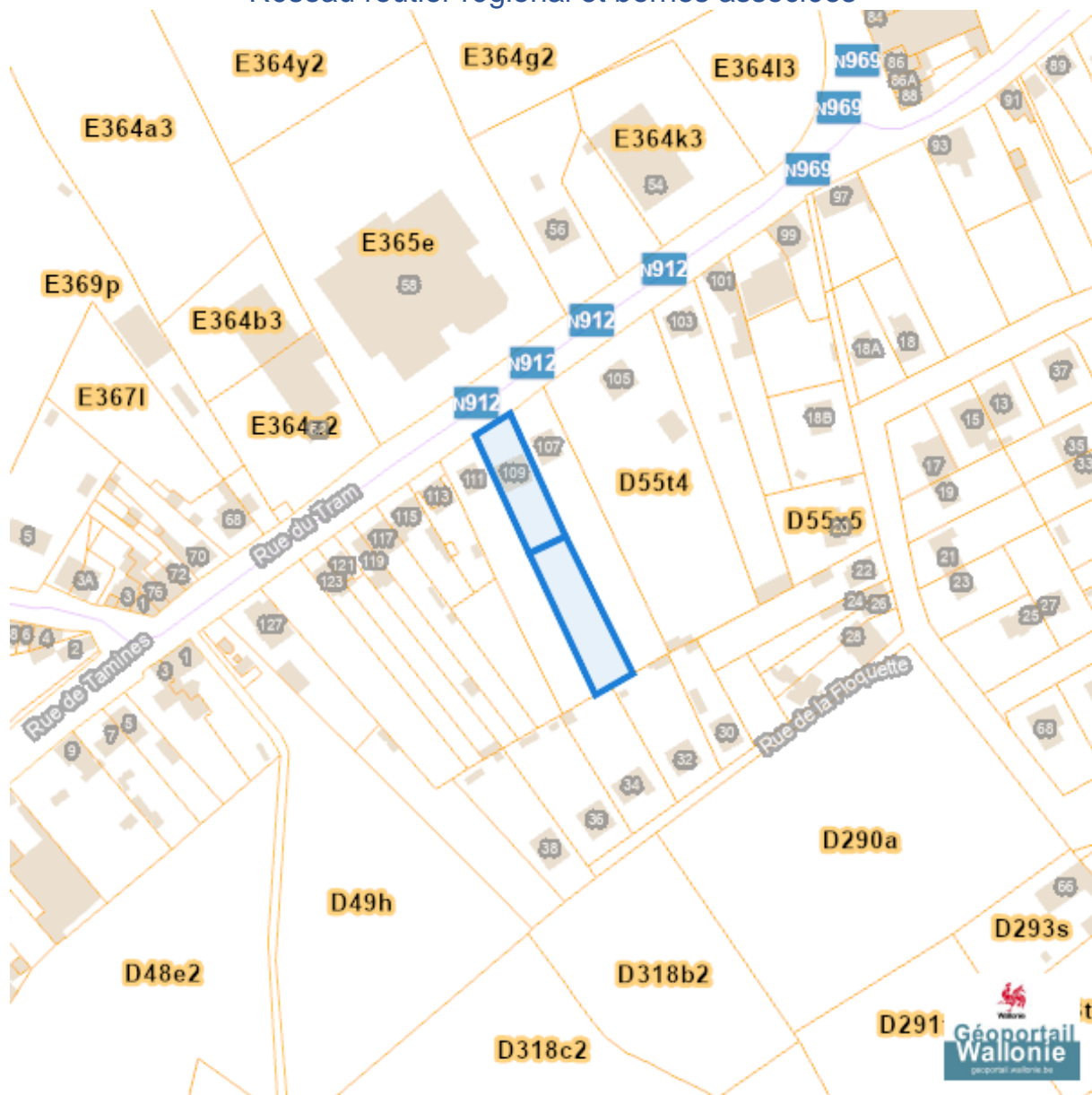
Atlas des voiries vicinales



Dossier: 00-02-5978/002

Autres cartes

Réseau routier régional et bornes associées



Dossier: 00-02-5978/002