

Agentschap  
Onroerend  
Erfgoed

---

# PERCEELRAPPORT ONROEREND ERFGOED

Perceelnummer 44805E0327/00N000

---

Dit rapport is opgevraagd op 13-01-2026 om 14.01 uur via <https://geo.onroenderfgoed.be>.

De gegevens in dit perceelrapport zijn een momentopname van de situatie op het moment van de opvraging. Raadpleeg <https://geo.onroenderfgoed.be> voor de meest actuele juridische situatie. Deze kan nadien nog veranderen.

## INLEIDING

Het Perceelrapport Onroerend Erfgoed bevat gegevens van het agentschap Onroerend Erfgoed over het aanwezige erfgoed op een perceel. Het rapport biedt een overzicht van het erfgoed waaraan juridische gevolgen verbonden zijn.

Op [www.onroenderfgoed.be](http://www.onroenderfgoed.be) vindt u alle informatie over de soorten erfgoed, uw rechten en plichten en mogelijkheden tot financiële steun en fiscale voordelen.

## ADMINISTRATIEVE GEGEVENS

Postadres(sen): Miriam Makebaplein 3, 9000 Gent

Gemeente: Gent

Kadastrale afdeling: GENT 5 AFD

Kadastrale sectie: E

Perceel: 0327/00N000

Capakey: 44805E0327/00N000

Oppervlakte perceel: 205.31m<sup>2</sup>



## VASTGESTELD ERFGOED

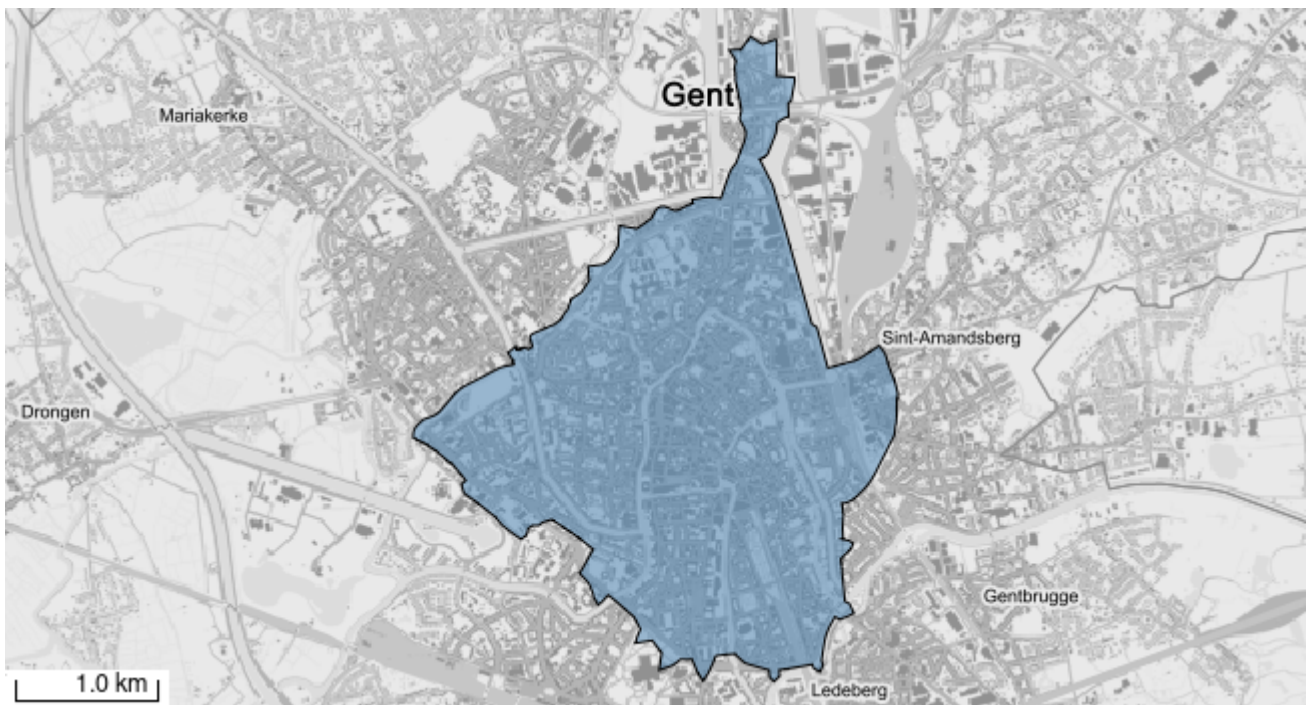
### VASTGESTELDE ARCHEOLOGISCHE ZONE

Historische stadskern van Gent

<https://id.erfgoed.net/aanduidingsobjecten/11888>

Besluiten:

<https://id.erfgoed.net/besluiten/5886>



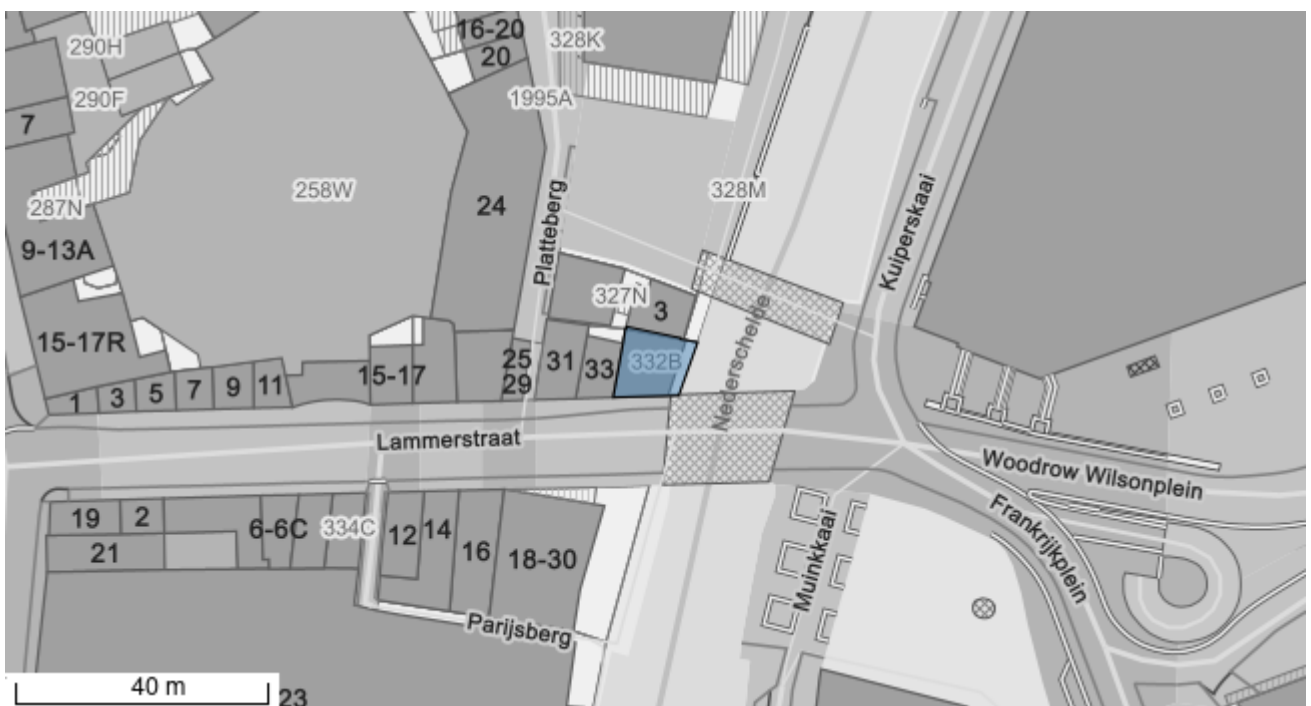
## VASTGESTELD BOUWKUNDIG ERFGOED

Neoclassicistisch hoekhuis met de Nederschelde

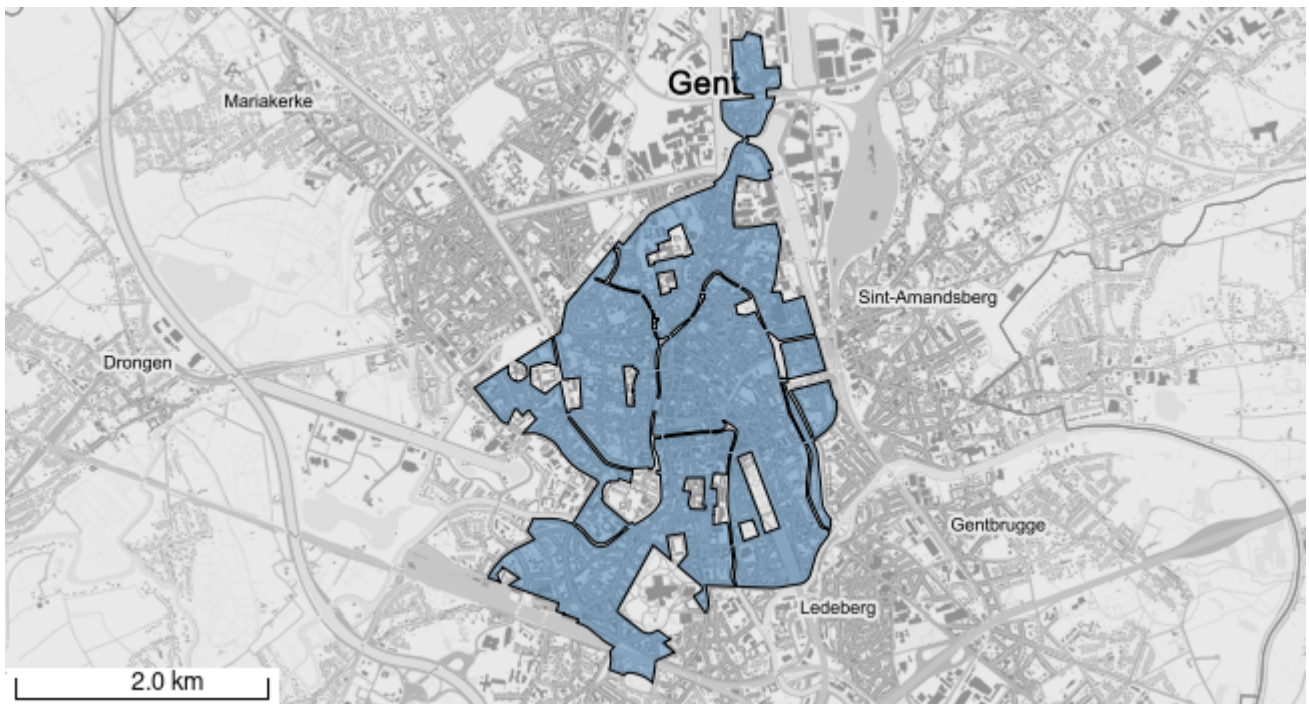
<https://id.erfgoed.net/aanduidingsobjecten/134922>

Besluiten:

<https://id.erfgoed.net/besluiten/15002>







## Het opgevraagde perceel is geen:

- Beschermd stads- of dorpsgezicht
- Overgangszone
- Beschermd archeologische site
- Beschermd monument
- Beschermd cultuurhistorisch landschap
- Vastgesteld gebied in de landschapsatlas
- Vastgestelde historische tuin of park
- Vastgestelde houtige beplanting met erfgoedwaarde
- Vastgesteld landschappelijk erfgoed
- Erfgoedlandschap
- Unesco werelderfgoed kernzone