

Agentschap
Onroerend
Erfgoed

PERCEELRAPPORT ONROEREND ERFGOED

Perceelnummer 44805E0330/00A000

Dit rapport is opgevraagd op 13-01-2026 om 14.02 uur via <https://geo.onroenderfgoed.be>.

De gegevens in dit perceelrapport zijn een momentopname van de situatie op het moment van de opvraging. Raadpleeg <https://geo.onroenderfgoed.be> voor de meest actuele juridische situatie. Deze kan nadien nog veranderen.

INLEIDING

Het Perceelrapport Onroerend Erfgoed bevat gegevens van het agentschap Onroerend Erfgoed over het aanwezige erfgoed op een perceel. Het rapport biedt een overzicht van het erfgoed waaraan juridische gevolgen verbonden zijn.

Op www.onroenderfgoed.be vindt u alle informatie over de soorten erfgoed, uw rechten en plichten en mogelijkheden tot financiële steun en fiscale voordelen.

ADMINISTRATIEVE GEGEVENS

Postadres(sen): Lammerstraat 31, 9000 Gent

Gemeente: Gent

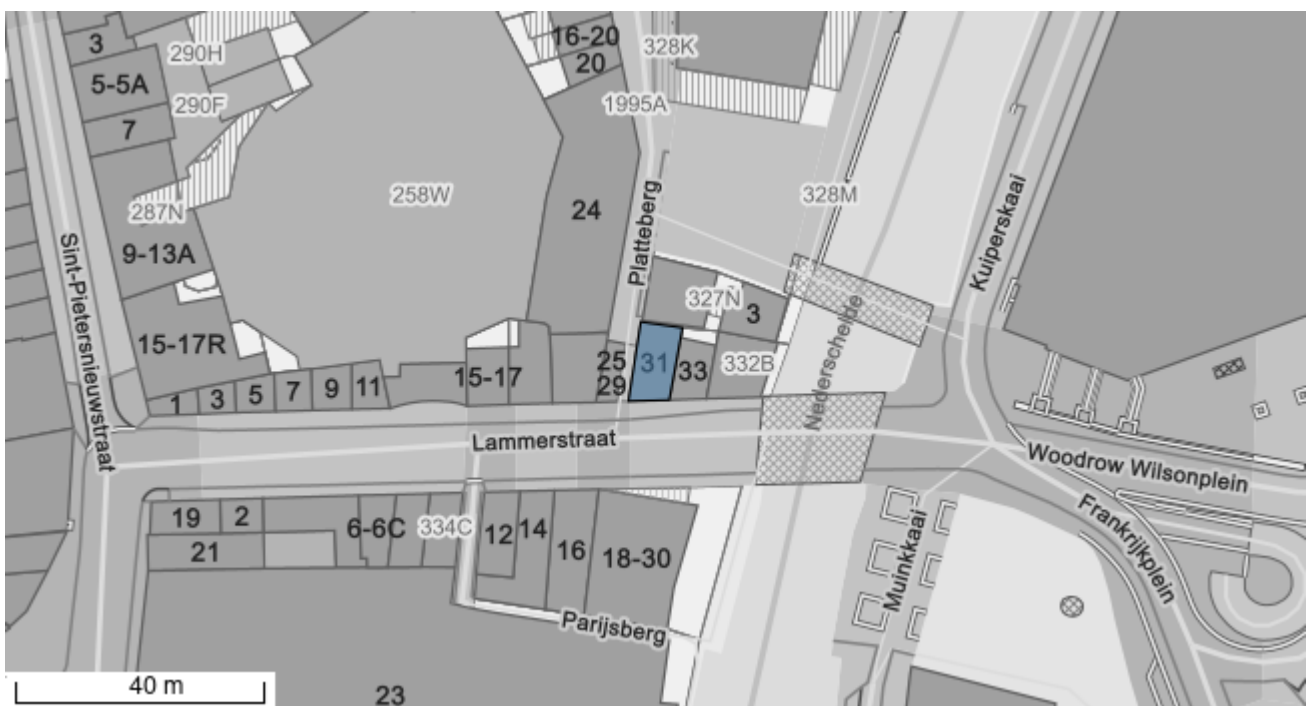
Kadastrale afdeling: GENT 5 AFD

Kadastrale sectie: E

Perceel: 0330/00A000

Capakey: 44805E0330/00A000

Oppervlakte perceel: 81.78m²



BESCHERMD ERFGOED

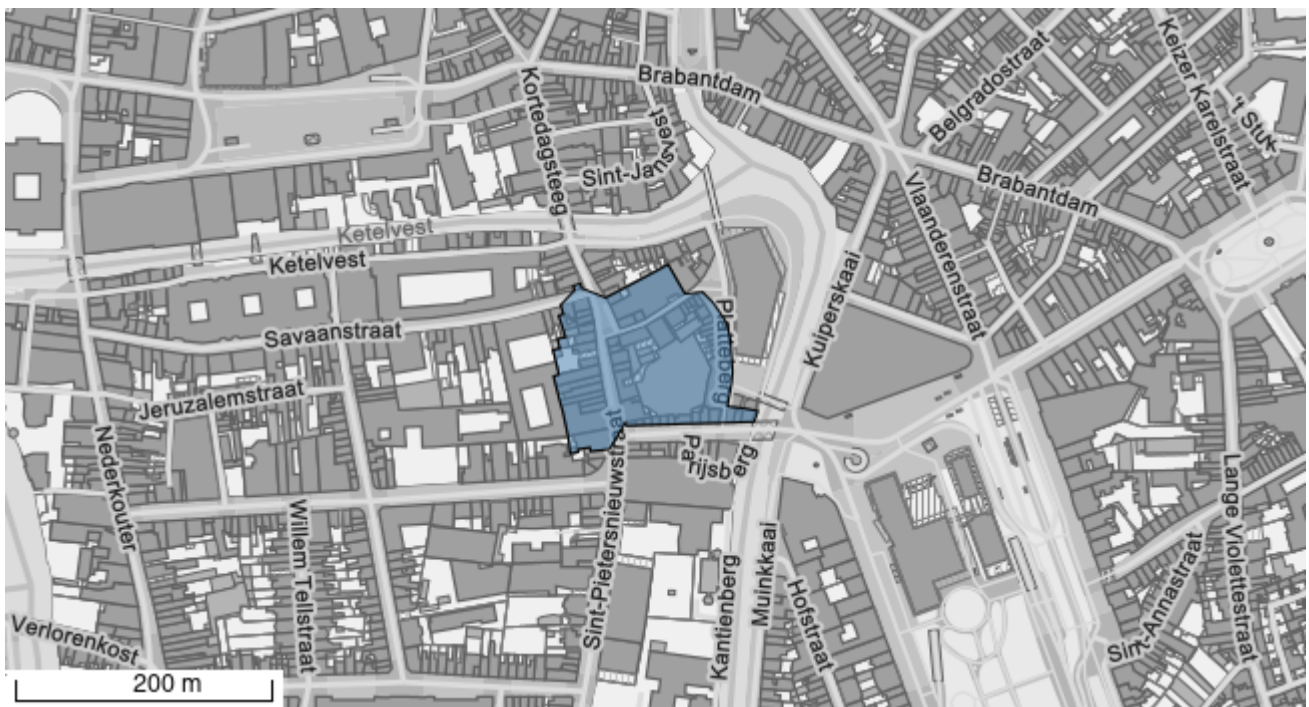
BESCHERMD STADS- OF DORPSGEZICHT

Katoenspinnerij De Gandt-Vander Schueren en omgeving

<https://id.erfgoed.net/aanduidingsobjecten/11203>

Besluiten:

<https://id.erfgoed.net/besluiten/11092>



VASTGESTELD ERFGOED

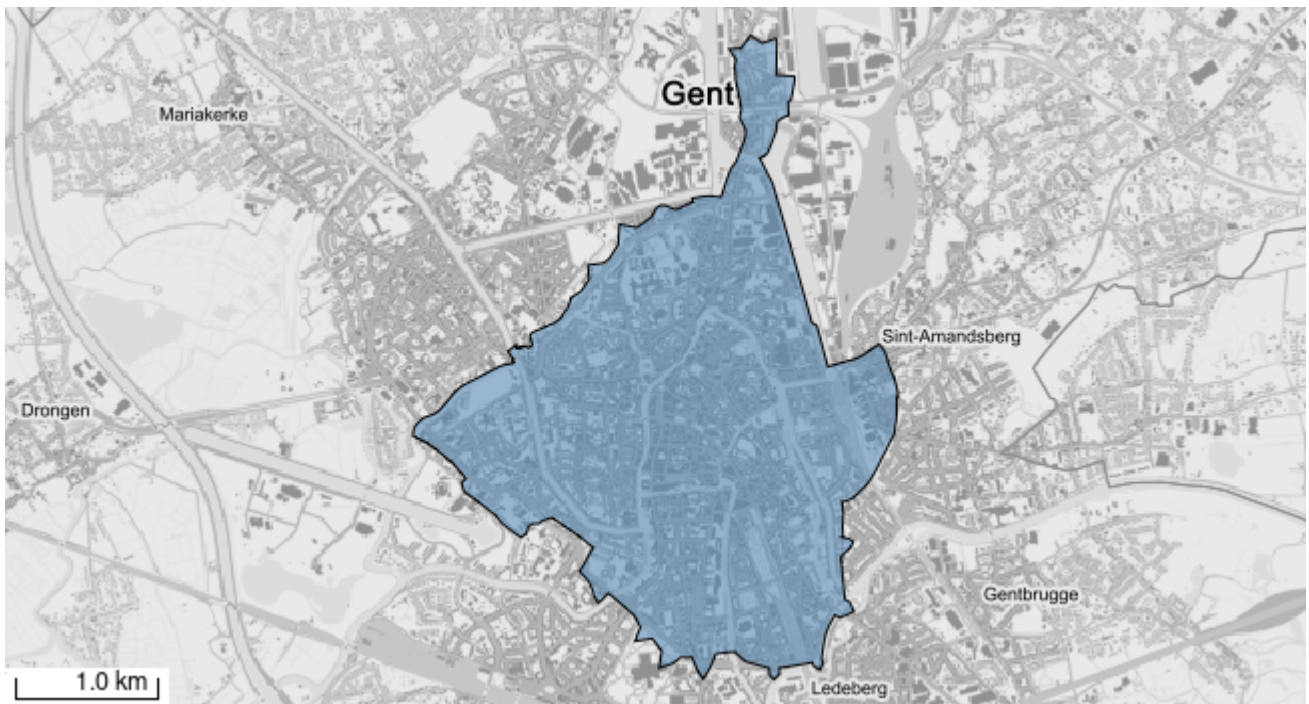
VASTGESTELDE ARCHEOLOGISCHE ZONE

Historische stadskern van Gent

<https://id.erfgoed.net/aanduidingsobjecten/11888>

Besluiten:

<https://id.erfgoed.net/besluiten/5886>



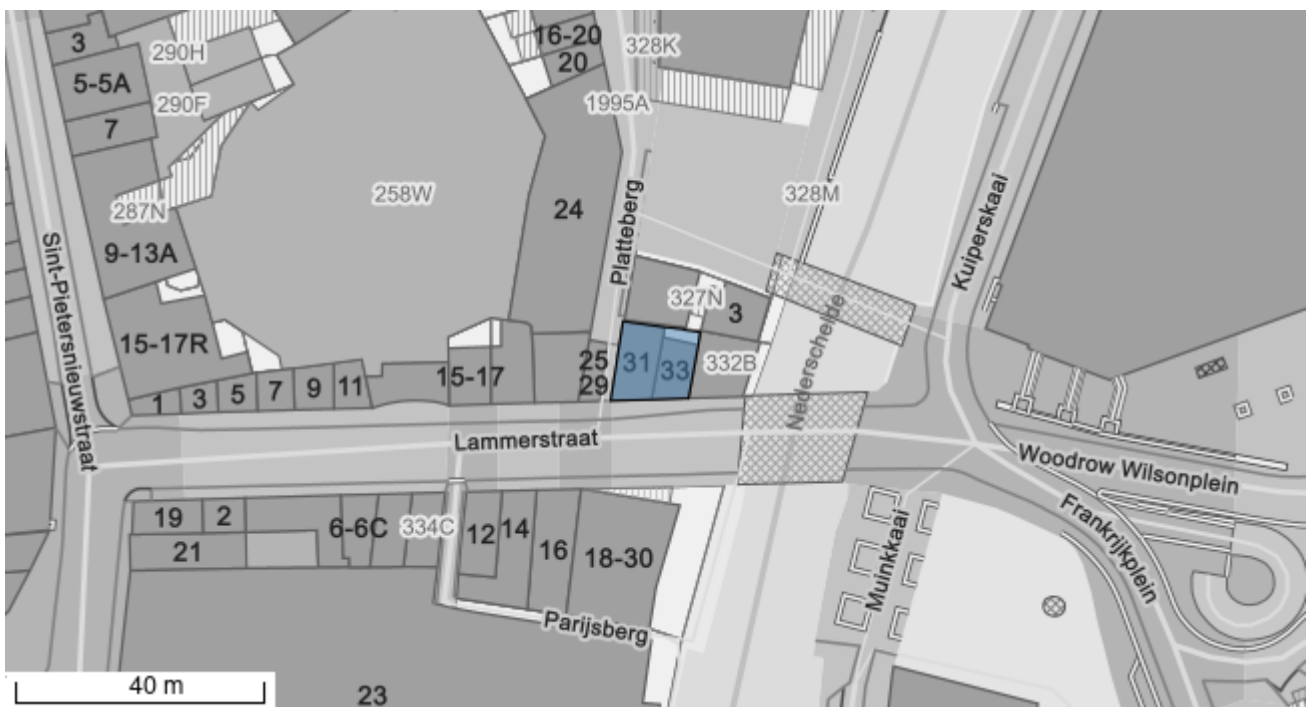
VASTGESTELD BOUWKUNDIG ERFGOED

Twee gekoppelde stadswoningen

<https://id.erfgoed.net/aanduidingsobjecten/134921>

Besluiten:

<https://id.erfgoed.net/besluiten/15002>

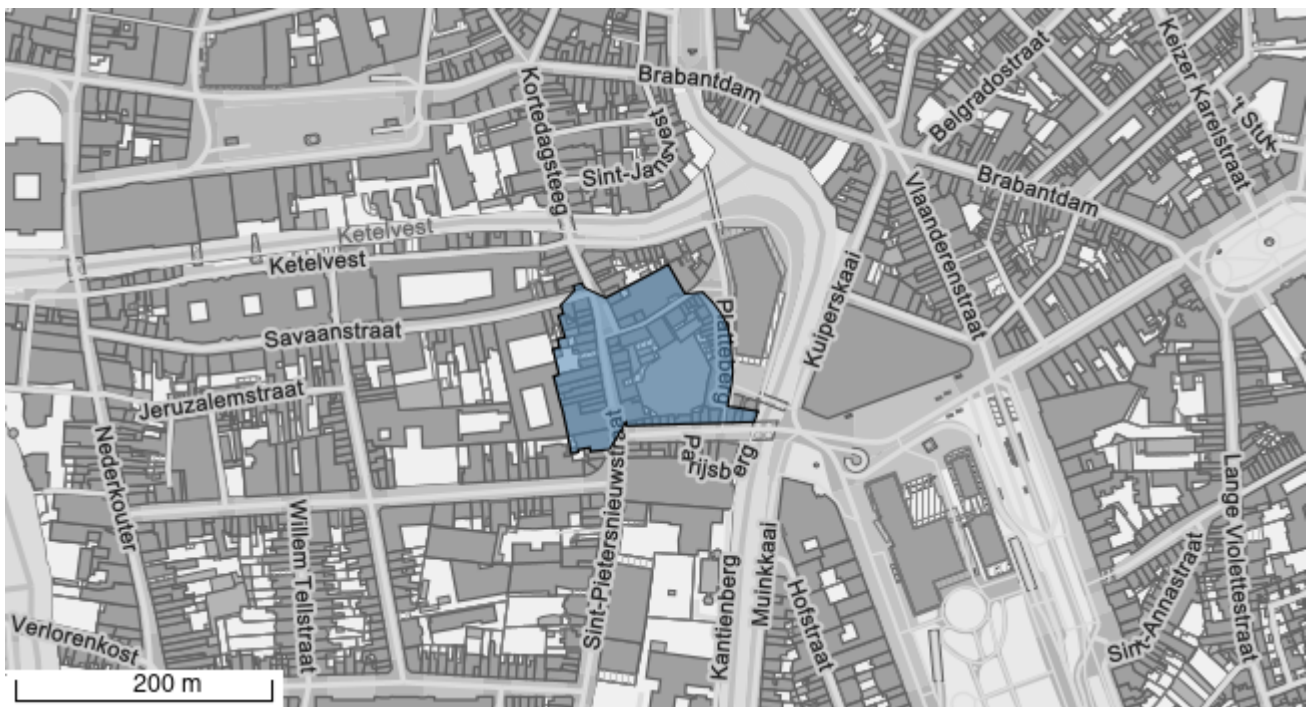


Katoenspinnerij De Gandt-Vander Schueren en omgeving

<https://id.erfgoed.net/aanduidingsobjecten/134679>

Besluiten:

<https://id.erfgoed.net/besluiten/15002>

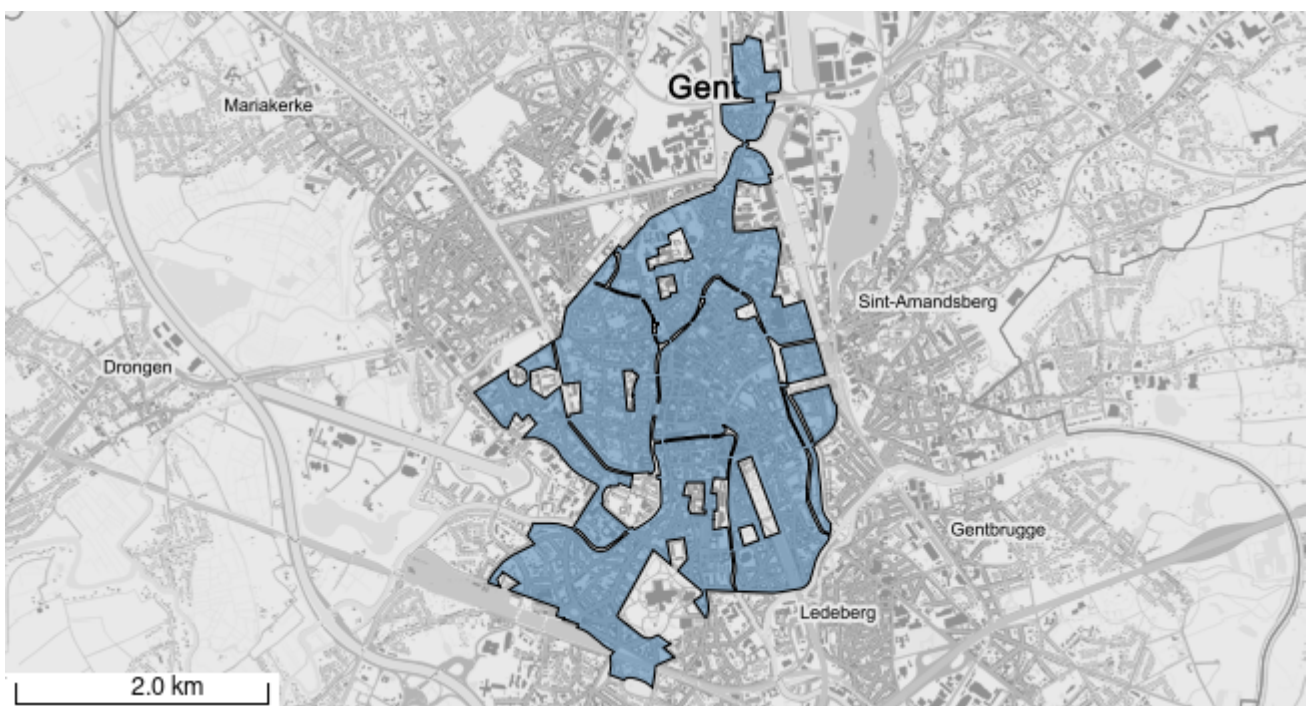


UNESCO WERELDERFGOED

UNESCO WERELDERFGOED BUFFERZONE

Belfort, lakenhal en Mammelokker: buffer

<https://id.erfgoed.net/aanduidingsobjecten/15013>



Het opgevraagde perceel is geen:

- Overgangszone
- Beschermd archeologische site
- Beschermd monument
- Beschermd cultuurhistorisch landschap
- Vastgesteld gebied in de landschapsatlas
- Vastgestelde historische tuin of park
- Vastgestelde houtige beplanting met erfgoedwaarde
- Vastgesteld landschappelijk erfgoed
- Erfgoedlandschap
- Gebied geen archeologie
- Unesco werelderfgoed kernzone