

UNESCO WERELDERFGOED BUFFERZONE

Belfort, lakenhal en Mammelokker: buffer

Unesco werelderfgoed bufferzone van 04-12-1999 tot heden

ID: 15013 URI: <https://id.erfgoed.net/aanduidingsobjecten/15013> 

Rechtsgevolgen

 Meer informatie over de rechtsgevolgen van UNESCO Werelderfgoed vind je op [onze website](#).

Beschrijving

Het belfort, de lakenhal en de Mammelokker (voormalige stadsgevangenis) zijn erkend als werelderfgoed. De binnenstad van Gent werd als bufferzone rond deze gebouwen afgebakend.

Het [volledige dossier](#) kan je raadplegen op de website van UNESCO.

Provincie
Oost-Vlaanderen

Gemeente
Gent

Deelgemeente
Gent

Straat
Onbepaald

Locatie
Gent (Gent)

Typologie: [belforten](#),
[gevangenissen](#), [lakenhallen](#)

Datering: [14de eeuw](#), [derde kwart 17de eeuw](#), [tweede kwart 15de eeuw](#), [tweede kwart 18de eeuw](#), [vierde kwart 19de eeuw](#),
[voor WO I](#)

Stijl: [gotiek](#)

['t Kindt, David](#) (Ontwerper)

[Cruyl, Lieven](#) (Ontwerper)

[De Waele, Joseph](#) (Ontwerper)

[Roelandt, Louis](#) (Ontwerper)

[Vaerwyck, Valentin](#) (Ontwerper)


[Van Assche, Auguste](#) (Ontwerper)

[Van Assche, Simon](#) (Ontwerper)

[Van Rysselberghe, Charles](#)
(Ontwerper)

Aanduiding van Is de omvattende aanduiding van


Belfort



Sint-Baafsplein (Gent)

Aan de bouw van het huidige Belfort van Gent werd begonnen in het eerste kwart van de 14de eeuw. Vermoedelijk was het oorspronkelijke ontwerp van de hand van de meestermetser Jan van Haelst. De huidige stenen torenspits dateert van 1911-1913. Het gotische gebouw heeft een rechthoekig grondplan en is opgetrokken uit Doornikse kalksteen.


Lakenhal



Botermarkt 17-18, 17A, 18A, Sint-Baafsplein 2A (Gent)

Ter vervanging van de oude Lakenhal op de Hoogpoort tegenover het stadhuis, werd in 1425 begonnen met de bouw van een nieuwe Lakenhal aanleunend tegen de oostzijde van het Belfort. Handelsgebouw in Brabantse gotische stijl naar ontwerp van Simon Van Assche. In 1445 waren zeven traveeën van het elf traveeën lange ontwerp uitgevoerd. In 1903 werden vier traveeën toegevoegd aan de noordzijde en was het oorspronkelijke 15de-eeuws ontwerp voltooid.

Stadsgevangenis



Botermarkt 17-18, 17A, 18A (Gent)

Klein gebouw met grillig plattegrond, opgetrokken in 1741 tegen de westgevel van de Lakenhal en de noordzijde van het Belfort, ter vervanging van de in 1718 op de Korenmarkt gesloopte stadsgevangenis. Bleef tot 1902 zijn functie van stadsgevangenis behouden. Dubbelhuis van drie traveeën en twee bouwlagen onder gebogen mansardedak, in overgang Lodewijk XIV-Lodewijk XV-stijl, opgetrokken naar ontwerp van architect David 't Kindt. Lijstgevel van hardsteen, bekroond met een gebogen fronton met in het tympaan een reliëf met uitbeelding van de legende van de Caritas, waarvan de bijnaam van het

gebouw, namelijk Mammelokker, is ontleend.

Je kan deze pagina citeren als:

INVENTARIS ONROEREND ERFGOED 2025: *Belfort, lakenhal en Mammelokker: buffer* [online], <https://id.erfgoed.net/aanduidingsobjecten/15013> (geraadpleegd op 31 januari 2025).

Beheerder fiche: **Agentschap Onroerend Erfgoed**



Contact

Heb je een vraag of opmerking over deze fiche? [Meld het ons via het contactformulier.](#)

VASTGESTELDE ARCHEOLOGISCHE ZONE

Historische stadskern van Gent

Vastgestelde archeologische zone van 19-02-2016 tot heden


ID: 11888 URI: <https://id.erfgoed.net/aanduidingsobjecten/11888> 

Besluiten

[Historische stadskern Gent](#)

vaststellingsbesluiten: 19-02-2016 ID: 5886

Rechtsgevolgen

 Meer informatie over de rechtsgevolgen van vaststellingen vind je op [onze website](#).

Beschrijving

De historische stadskern is een immense en complexe archeologische zone die het resultaat is van een eeuwenlange intense bewoning binnen de stedelijke grenzen, meestal een omwalling. De stadsplattegrond kent een cumulatief karakter en verschillende fasen, met een oude nederzettingkern die soms teruggaat op een vroeg- of pre-middeleeuwse aanwezigheid. Voor de afbakening is in eerste instantie

Alternatieve namen

Gand

Provincie

Oost-Vlaanderen

Gemeente

Gent

gekeken naar het 19de-eeuwse gereduceerde kadaster omdat dit de eerste nauwkeurige kadasterkaart is die nog een tijdsbeeld geeft van voor de industrialisering.

Deelgemeente
Gent

Straat
Onbepaald

Locatie
Gent (Gent)

Nauwkeurigheid zone
Tot op 15m


Oppervlakte zone
6 972 546m²

Typologie: [stadsomwallingen](#),
[steden](#)

Datering: [middeleeuwen](#),
[nieuwe tijd](#)

Aanduiding van
Is de vaststelling van

[Historische stadskern van Gent](#)



Gent (Gent)

Deze zone omvat de historische stadskern van Gent.

Je kan deze pagina citeren als:

INVENTARIS ONROEREND ERFGOED 2025: *Historische stadskern van Gent* [online],
<https://id.erfgoed.net/aanduidingsobjecten/11888> (geraadpleegd op 31 januari 2025).

Beheerder fiche: **Agentschap Onroerend Erfgoed**



Contact

Heb je een vraag of opmerking over deze fiche? [Meld het ons via het contactformulier.](#)

VASTGESTELD BOUWKUNDIG ERFGOED

Tweezijdig bebouwd steegbeluik


Vastgesteld bouwkundig erfgoed van 20-06-2023 tot heden

ID: 136599 URI: <https://id.erfgoed.net/aanduidingsobjecten/136599> 

Besluiten

[Besluit tot vaststelling van de inventaris bouwkundig erfgoed in de provincie Oost-Vlaanderen schrappingsbesluiten, vaststellingsbesluiten: 01-06-2023 ID: 15002](#)

Rechtsgevolgen

 Meer informatie over de rechtsgevolgen van vaststellingen vind je op [onze website](#).

Beschrijving

Vroegere naar de Oude Schelde leidende steeg, heden tweezijdig bebouwd steegbeluik met relatief brede open toegang. 19de-eeuwse eenlaagse woningen van twee traveeën in spiegelbeeldschema onder zadeldak, en bewaarde ruïnes van een vroegere stokerij en magazijn.

Waarden

architecturale waarde

Provincie
Oost-Vlaanderen

Gemeente
Gent

Deelgemeente
Gent

Straat

-
industrieel-archeologische waarde

-
stedenbouwkundige waarde

-
historische waarde

Sint-Lievenspoortstraat

Locatie
Sint-Lievenspoortstraat 106-120 (Gent)

Nauwkeurigheid zone
Tot op 15m

Oppervlakte zone
873m²

[Vaststelling van de inventaris
bouwkundig erfgoed in de
provincie Oost-Vlaanderen](#)

(vaststellingen: van 01-04-2022
tot 20-06-2023)


Kenmerkgroep 1

Typologie: [beluiken](#),
[distilleerderijen](#), [opslagplaatsen](#)

Datering: [tweede kwart 19de
eeuw](#), [vierde kwart 19de eeuw](#)

Aanduiding van Is de vaststelling van

[Tweezijdig bebouwd steegbeluik](#)



Sint-Lievenspoortstraat 106-120 (Gent)

Vroegere naar de Oude Schelde leidende steeg, heden tweezijdig bebouwd steegbeluik met relatief brede open toegang. 19de-eeuwse eenlaagse woningen van twee traveeën in spiegelbeeldschema onder zadeldak, en bewaarde ruïnes van een vroegere stokerij en magazijn.

Andere relaties

Heeft als voorganger

[Tweezijdig bebouwd steegbeluik](#)

Sint-Lievenspoortstraat 106-120 (Gent)

Je kan deze pagina citeren als:

INVENTARIS ONROEREND ERFGOED 2025: *Tweezijdig bebouwd steegbeluik* [online],
<https://id.erfgoed.net/aanduidingsobjecten/136599> (geraadpleegd op 31 januari 2025).

Beheerder fiche: **Agentschap Onroerend Erfgoed**



Contact

Heb je een vraag of opmerking over deze fiche? [Meld het ons via het contactformulier.](#)



ERFGOEDOBJECT

Historische stadskern van Gent

archeologisch geheel

ID: 140021 **URI:**

<https://id.erfgoed.net/erfgoedobjecten/140021>



Juridische gevolgen

- is aangeduid als vastgestelde archeologische zone [Historische stadskern van Gent](#)

Deze vaststelling is geldig sinds 19-02-2016

ALGEMEEN

BESCHRIJVING

KENMERKEN

Relaties



Is deel van
[Gent](#)

Waarnemingen



Omvat

[Apotelhuizen 24](#)

Omvat

[Akkerstraat](#)



Omvat

[Akkerstraat 86](#)

Omvat

[Bagattenstraat/](#)

Rozendaalken



Omvat

[Biezekapelstraat](#)
['Scharniergebou](#)
[w'](#)

Omvat

[Biezekapelstraat](#)
[2](#)



Omvat

[Bijloke](#)
[Binnenterreinen](#)

Omvat

[Bisdomkaai](#)



Omvat

[Bisdomplein I](#)

Omvat

[Circus](#)



Omvat

[Drabstraat](#)
[Design Museum](#)

Omvat

[Gandastraat 31](#)



Omvat

[Geeraard de Duivelsteen](#)

Omvat

[Godshuizenlaan 2](#)



Omvat

[Graslei 14: Huis van de Vrije Schippers](#)

Omvat

[Groot Vleeshuis](#)



Omvat

[Keizer Karelstraat](#)

Omvat

[Kerk Klooster van de clarissen-urbanisten](#)



Omvat

Omvat

[Koningstraat 16](#)

[Korenmarkt,](#)
[Cataloniëstraat,](#)
[Goudenleeuwplei](#)
[n, Emile](#)
[Braunplein,](#)
[Poeljemarkt en](#)
[Sint-Jansstraat](#)



Omvat

[Meulesteedsesteeg](#)
[nweg 184](#)

Omvat

[Nederkouter 28-](#)
[36](#)



Omvat

[Nederpolder 1-5](#)

Omvat

[Onze-Lieve-](#)
[Vrouw Sint-](#)
[Pieterskerk](#)



Omvat

[Oudburg 56](#)

Omvat

[Posteernestraat](#)



Omvat

[Posteernestraat
42](#)

Omvat

[Predikherenlei](#)



Omvat

[Prinsenhofplein
6](#)

Omvat

[Reep 4](#)



Omvat

[Schouwburgstra
at](#)

Omvat

[Sint-
Baafskathedraal](#)



Omvat

[Sint-Baafsplein 8](#)

Omvat

[Sint-
Elisabethbegijnh
of](#)



Omvat

[Sint-Michielsstraat 13-15](#)

Omvat

[Veldstraat 82](#)



Omvat

[Vijfwindgatenstraat](#)

Omvat

[Voorhoutkaai 22-24](#)



Omvat

[Voorhoutkaai 35 en Spanjaardstraat 8-10](#)

Omvat

[Vooronderzoek Gent Sint-Baafskathedraal](#)



Omvat

[Vooronderzoek Gent Sint-Baafskathedraal II \(Crypte\)](#)

Omvat

[Vooruit Sint-Pietersnieuwstraat 21-23](#)



Omvat

[Werbbegeleiding
Gent Groenebriel](#)

Omvat

[Zonder-
Naamstraat 16](#)



Is gerelateerd aan

Is gerelateerd aan

ERFGOEDOBJECT

Tweezijdig bebouwd steegbeluik

bouwkundig element

ID: 19686 URI: <https://id.erfgoed.net/erfgoedobjecten/19686> 

- [Sint-Lievenspoortstraat 104-126](#)
- [Sint-Lievenspoortstraat 104-126](#)
- [Sint-Lievenspoortstraat 104-126](#)
- [Sint-Lievenspoortstraat 104-126](#)
- [Sint-Lievenspoortstraat 104-126](#)
- [Sint-Lievenspoortstraat 104-126](#)
- [Sint-Lievenspoortstraat 104-126](#)
- [Sint-Lievenspoortstraat 104-126](#)
- [Sint-Lievenspoortstraat 104-126](#)
- [Sint-Lievenspoortstraat 104-126](#)

Juridische gevolgen

- is aangeduid als vastgesteld bouwkundig erfgoed [Tweezijdig bebouwd steegbeluik](#)
- [Bekijk alle beelden in de beeldbank >](#)
- Deze vaststelling is geldig sinds 20-06-2023
- is aangeduid als vastgesteld bouwkundig erfgoed [Tweezijdig bebouwd steegbeluik](#)
- Deze vaststelling was geldig van 24-09-2009 tot 20-06-2023

Beschrijving

Vroegere naar de Oude Schelde leidende steeg, heden tweezijdig bebouwd steegbeluik met relatief brede open toegang.

Rechts huizenrij in 1830 opgetrokken (nummer 106-116), nummer 104 afkomstig van een in 1883 verbouwd 18de-eeuws woonhuisje (verschil duidelijk te merken aan de scherpere dakhelling, en de westelijke puntgevel met aandak en vlechtingen). Eenlaagse woningen van twee traveeën (spiegelbeeldschema) onder zadeldak (Vlaamse pannen). Oorspronkelijk beluikte openingen met tegeldorpel, onder strekse boog, in verankerde gewitte gevel op gepikte plint (nummer 112-116 nu gecementeerd, met schijnvoegen).

Rechtse huisjes van nummers 118-120 oorspronkelijke begin-19de-eeuwse rug-aan-rughuizen; in tweede kwart 19de eeuw voor- en achterhuis samengevoegd, in 1876 terug opgedeeld, begin 20ste eeuw terug samengevoegd. De oude rug-aan-rug-vorm onder meer nog merkbaar aan de verdeling der schouwen. Woningen van anderhalve bouwlaag, twee traveeën (spiegelbeeldschema) onder zadeldak (Vlaamse pannen), met verankerde bepleisterde of gecementeerde gevel met schijnvoegen en rechthoekige openingen onder houten latei en met tegeldorpels. Daarnaast twee huisjes van 1876 met dezelfde gevelindeling, doch onder naar de voorgevel afhellend lessenaarsdak. Tussen de huisjes en een vroegere woning met nok loodrecht ten opzichte van de steeg, bewaarde ruïnes van een vroegere stokerij en magazijn. De woning, in de 19de eeuw reeds bij laatstgenoemde geïncorporeerd, met sporen van oudere constructies, onder meer resten van vlechtingen in de westelijke gevel.

Bron: BOGAERT C., LANCLUS K. & VERBEECK M. met medewerking van LINTERS A. 1979: *Inventaris van het cultuurbezit in België, Architectuur, Stad Gent*, Bouwen door de eeuwen heen in Vlaanderen 4nb Noord-Oost, Brussel - Gent.

Auteurs: [Bogaert, Chris](#); [Lanclus, Kathleen](#); [Verbeeck, Mieke](#)

Datum: 1979

De tekst wordt ter beschikking gesteld door: [Agentschap Onroerend Erfgoed \(AOE\)](#)

Provincie

Oost-Vlaanderen

Gemeente

Gent

Deelgemeente

Gent

Straat

Sint-Lievenspoortstraat

Locatie

Sint-Lievenspoortstraat 106-120 (Gent)

Nauwkeurigheid zone

Tot op 15m

Oppervlakte zone

873m²

Bewaringstoestand

Bewaard

Erfgoedwaarde


Aanwezig

Typologie: [beluiken](#), [distilleerderijen](#), [opslagplaatsen](#)

Datering: [tweede kwart 19de eeuw](#), [vierde kwart 19de eeuw](#)

[Inventarisatie bouwkundig erfgoed Gent](#) (geografische inventarisatie: van 01-06-1975 tot 31-12-1983)

Relaties



Is deel van

[Sint-Lievenspoortstraat](#)

Je kan deze pagina citeren als:

INVENTARIS ONROEREND ERFGOED 2025: *Tweezijdig bebouwd steegbeluik* [online], <https://id.erfgoed.net/erfgoedobjecten/19686> (geraadpleegd op 31 januari 2025).



Contact

Heb je een vraag of opmerking over deze fiche? [Meld het ons via het contactformulier.](#)