

Agentschap
Onroerend
Erfgoed

PERCEELRAPPORT ONROEREND ERFGOED

Perceelnummer 43011A0850/00B000

Dit rapport is opgevraagd op 01-03-2024 om 12.22 uur via <https://geo.onroenderfgoed.be>.

De gegevens in dit perceelrapport zijn een momentopname van de situatie op het moment van de opvraging. Raadpleeg <https://geo.onroenderfgoed.be> voor de meest actuele juridische situatie. Deze kan nadien nog veranderen.

INLEIDING

Het Perceelrapport Onroerend Erfgoed bevat gegevens van het agentschap Onroerend Erfgoed over het aanwezige erfgoed op een perceel. Het rapport biedt een overzicht van het erfgoed waaraan juridische gevolgen verbonden zijn.

Op www.onroenderfgoed.be vindt u alle informatie over de soorten erfgoed, uw rechten en plichten en mogelijkheden tot financiële steun en fiscale voordelen.

ADMINISTRATIEVE GEGEVENS

Postadres(sen): Niet gekend

Gemeente: Maldegem

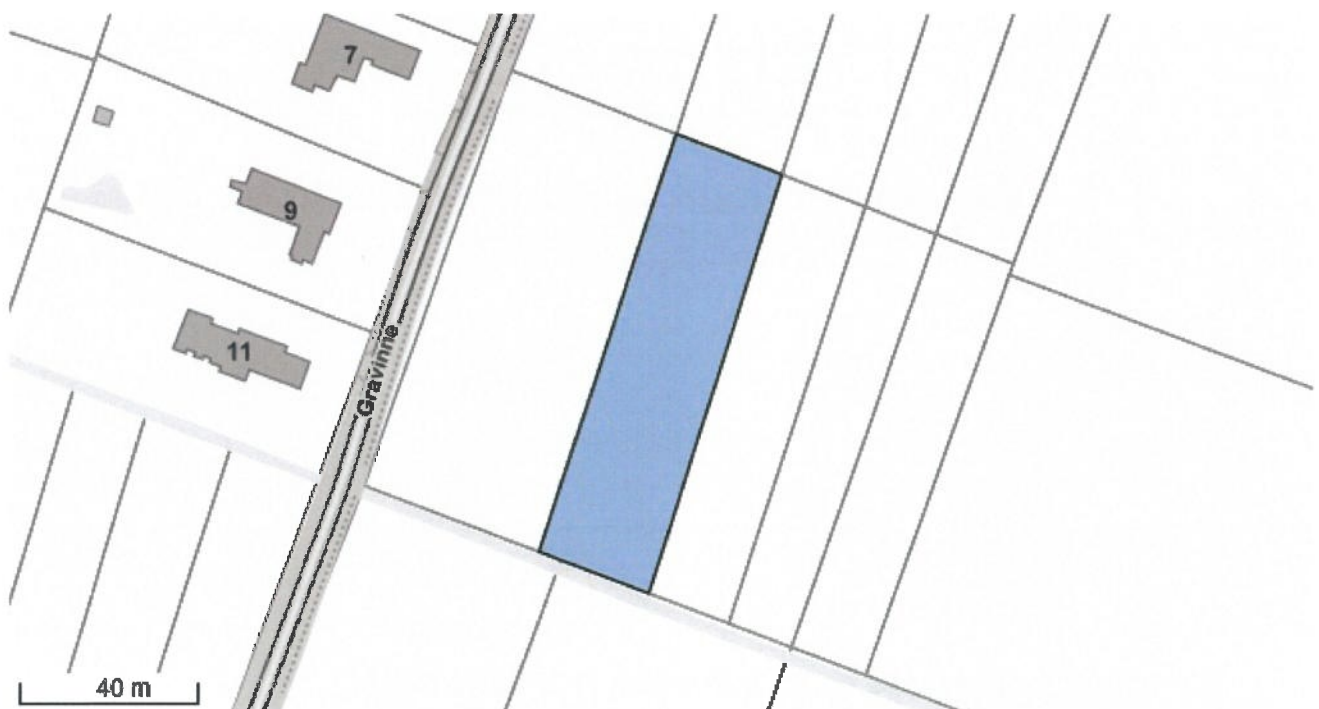
Kadastrale afdeling: MALDEGEM 4 AFD/MIDDELBURG/

Kadastrale sectie: A

Perceel: 0850/00B000

Capakey: 43011A0850/00B000

Oppervlakte perceel: 2544.72m²



Het opgevraagde perceel is geen:

- Beschermd monument
- Beschermd stads- of dorpsgezicht
- Overgangszone
- Beschermd cultuurhistorisch landschap
- Beschermd archeologische site
- Vastgesteld landschappelijk erfgoed

- Vastgesteld bouwkundig erfgoed
- Vastgestelde historische tuin of park
- Vastgestelde archeologische zone
- Vastgesteld landschapsatlasrelict
- Vastgestelde houtige beplanting met erfgoedwaarde
- Erfgoedlandschap
- Gebied geen archeologie
- Unesco werelderfgoed kernzone
- Unesco werelderfgoed bufferzone

Agentschap
Onroerend
Erfgoed

PERCEELRAPPORT ONROEREND ERFGOED

Perceelnummer 43011A0849/00C000

Dit rapport is opgevraagd op 01-03-2024 om 12.22 uur via <https://geo.onroenderfgoed.be>.

De gegevens in dit perceelrapport zijn een momentopname van de situatie op het moment van de opvraging. Raadpleeg <https://geo.onroenderfgoed.be> voor de meest actuele juridische situatie. Deze kan nadien nog veranderen.

INLEIDING

Het Perceelrapport Onroerend Erfgoed bevat gegevens van het agentschap Onroerend Erfgoed over het aanwezige erfgoed op een perceel. Het rapport biedt een overzicht van het erfgoed waaraan juridische gevolgen verbonden zijn.

Op www.onroenderfgoed.be vindt u alle informatie over de soorten erfgoed, uw rechten en plichten en mogelijkheden tot financiële steun en fiscale voordelen.

ADMINISTRATIEVE GEGEVENS

Postadres(sen): Niet gekend

Gemeente: Maldegem

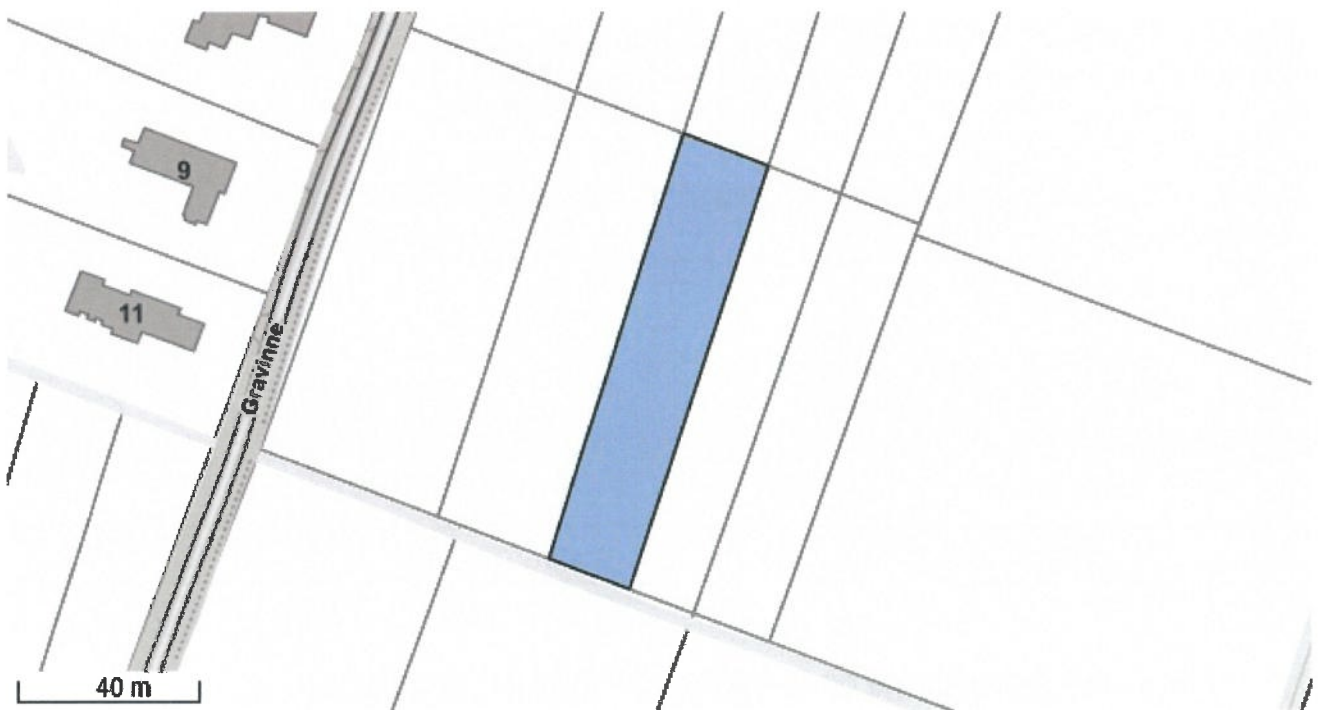
Kadastrale afdeling: MALDEGEM 4 AFD/MIDDELBURG/

Kadastrale sectie: A

Perceel: 0849/00C000

Capakey: 43011A0849/00C000

Oppervlakte perceel: 1921.07m²



Het opgevraagde perceel is geen:

- Beschermd monument
- Beschermd stads- of dorpsgezicht
- Overgangszone
- Beschermd cultuurhistorisch landschap
- Beschermd archeologische site
- Vastgesteld landschappelijk erfgoed

- Vastgesteld bouwkundig erfgoed
- Vastgestelde historische tuin of park
- Vastgestelde archeologische zone
- Vastgesteld landschapsatlasrelict
- Vastgestelde houtige beplanting met erfgoedwaarde
- Erfgoedlandschap
- Gebied geen archeologie
- Unesco werelderfgoed kernzone
- Unesco werelderfgoed bufferzone

Agentschap
Onroerend
Erfgoed

PERCEELRAPPORT ONROEREND ERFGOED

Perceelnummer 43011A0848/00B000

Dit rapport is opgevraagd op 01-03-2024 om 12.23 uur via <https://geo.onroenderfgoed.be>.

De gegevens in dit perceelrapport zijn een momentopname van de situatie op het moment van de opvraging. Raadpleeg <https://geo.onroenderfgoed.be> voor de meest actuele juridische situatie. Deze kan nadien nog veranderen.

INLEIDING

Het Perceelrapport Onroerend Erfgoed bevat gegevens van het agentschap Onroerend Erfgoed over het aanwezige erfgoed op een perceel. Het rapport biedt een overzicht van het erfgoed waaraan juridische gevolgen verbonden zijn.

Op www.onroerenderfgoed.be vindt u alle informatie over de soorten erfgoed, uw rechten en plichten en mogelijkheden tot financiële steun en fiscale voordelen.

ADMINISTRATIEVE GEGEVENS

Postadres(sen): Niet gekend

Gemeente: Maldegem

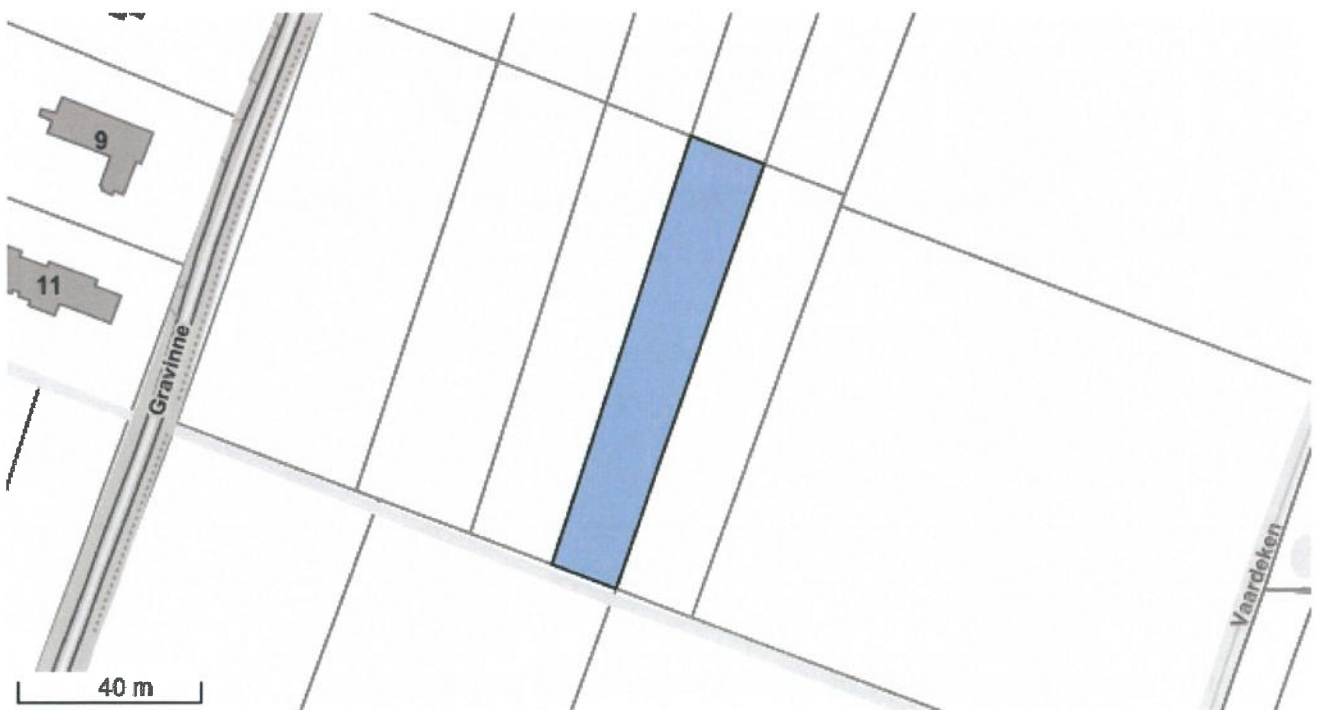
Kadastrale afdeling: MALDEGEM 4 AFD/MIDDELBURG/

Kadastrale sectie: A

Perceel: 0848/00B000

Capakey: 43011A0848/00B000

Oppervlakte perceel: 1578.38m²



Het opgevraagde perceel is geen:

- Beschermd monument
- Beschermd stads- of dorpsgezicht
- Overgangszone
- Beschermd cultuurhistorisch landschap
- Beschermd archeologische site
- Vastgesteld landschappelijk erfgoed

- Vastgesteld bouwkundig erfgoed
- Vastgestelde historische tuin of park
- Vastgestelde archeologische zone
- Vastgesteld landschapsatlasrelict
- Vastgestelde houtige beplanting met erfgoedwaarde
- Erfgoedlandschap
- Gebied geen archeologie
- Unesco werelderfgoed kernzone
- Unesco werelderfgoed bufferzone

Agentschap
Onroerend
Erfgoed

PERCEELRAPPORT ONROEREND ERFGOED

Perceelnummer 43011A0847/00C000

Dit rapport is opgevraagd op 01-03-2024 om 12.23 uur via <https://geo.onroenderfgoed.be>.

De gegevens in dit perceelrapport zijn een momentopname van de situatie op het moment van de opvraging. Raadpleeg <https://geo.onroenderfgoed.be> voor de meest actuele juridische situatie. Deze kan nadien nog veranderen.

INLEIDING

Het Perceelrapport Onroerend Erfgoed bevat gegevens van het agentschap Onroerend Erfgoed over het aanwezige erfgoed op een perceel. Het rapport biedt een overzicht van het erfgoed waaraan juridische gevolgen verbonden zijn.

Op www.onroerenderfgoed.be vindt u alle informatie over de soorten erfgoed, uw rechten en plichten en mogelijkheden tot financiële steun en fiscale voordelen.

ADMINISTRATIEVE GEGEVENS

Postadres(sen): Niet gekend

Gemeente: Maldegem

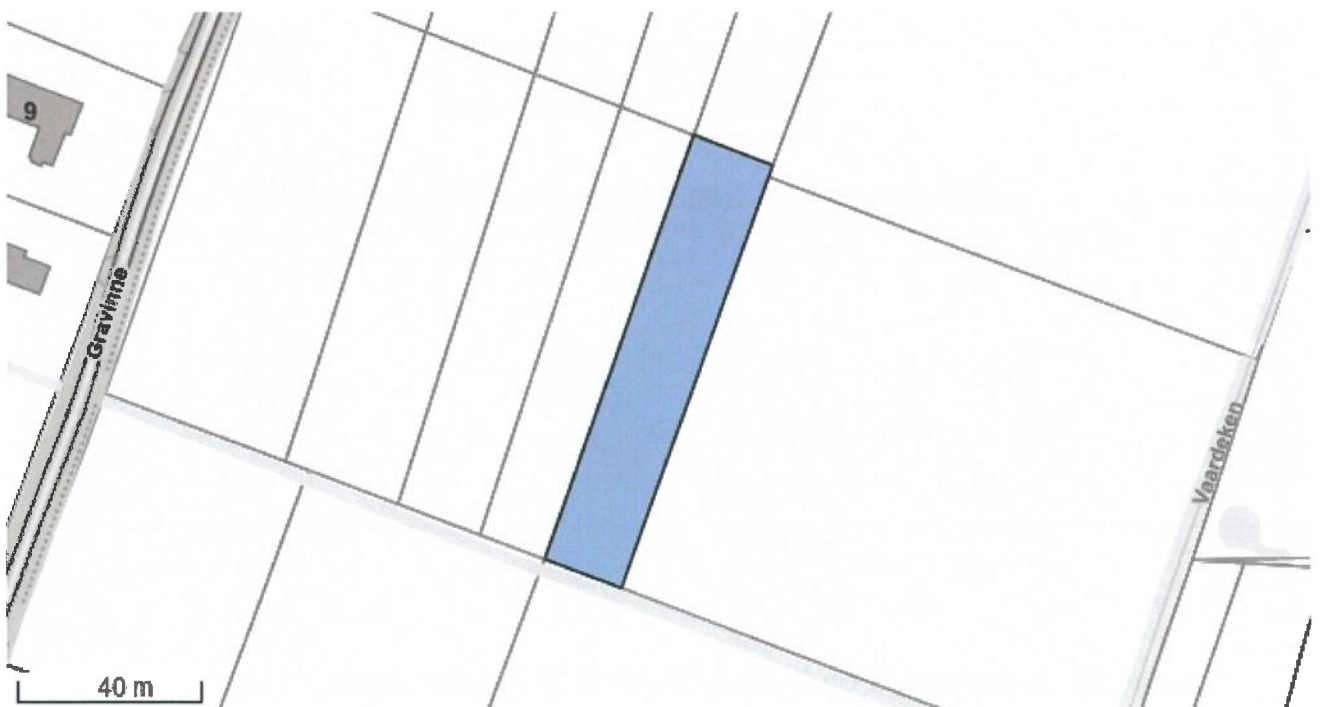
Kadastrale afdeling: MALDEGEM 4 AFD/MIDDELBURG/

Kadastrale sectie: A

Perceel: 0847/00C000

Capakey: 43011A0847/00C000

Oppervlakte perceel: 1782.24m²



Het opgevraagde perceel is geen:

- Beschermd monument
- Beschermd stads- of dorpsgezicht
- Overgangszone
- Beschermd cultuurhistorisch landschap
- Beschermd archeologische site
- Vastgesteld landschappelijk erfgoed

- Vastgesteld bouwkundig erfgoed
- Vastgestelde historische tuin of park
- Vastgestelde archeologische zone
- Vastgesteld landschapsatlasrelict
- Vastgestelde houtige beplanting met erfgoedwaarde
- Erfgoedlandschap
- Gebied geen archeologie
- Unesco werelderfgoed kernzone
- Unesco werelderfgoed bufferzone

