

Sectie A

BESTAANDE TOESTAND

BESTAANDE TOESTAND van 1 perceel grond gelegen te GENT langs LEEGTE, kadastraal gekend als 27e afdeling DRONGEN 1e afdeling, Sectie A nummer 1079v.

Oppervlakte perceel 1074v = ± 1425 m²

Definitieve opmeting en afbakening na goedkeuring verkaveling. Schaal volgens A1 formaat.

Hoogtes in TAW. Plan in meter tenzij anders aangeduid.

Gent, 04 april 2023

**ZIE BIJZONDERE
VOORWAARDE(N)**

Opgemaakt door Gregory Vanderstraeten
Beëdigd Landmeter-Expert (LAN191793)
in opdracht van



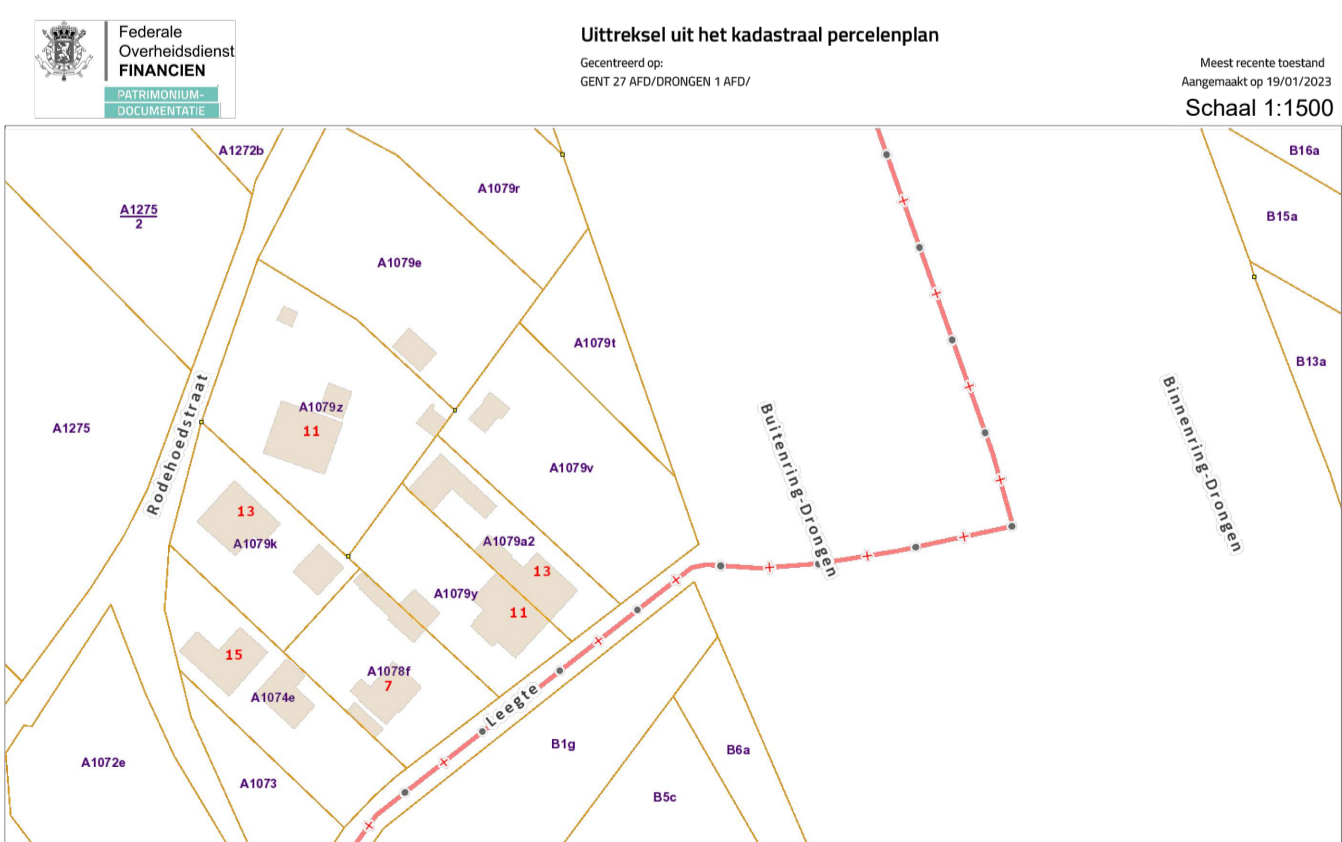
WESTMATE BV
Muishondstraat 2 bus 204
9000 Gent
tel. 0460 94 95 84
info@west-mate.com
www.west-mate.com

Revisie	Datum	Ontwerper
1	04/04/2023	GV

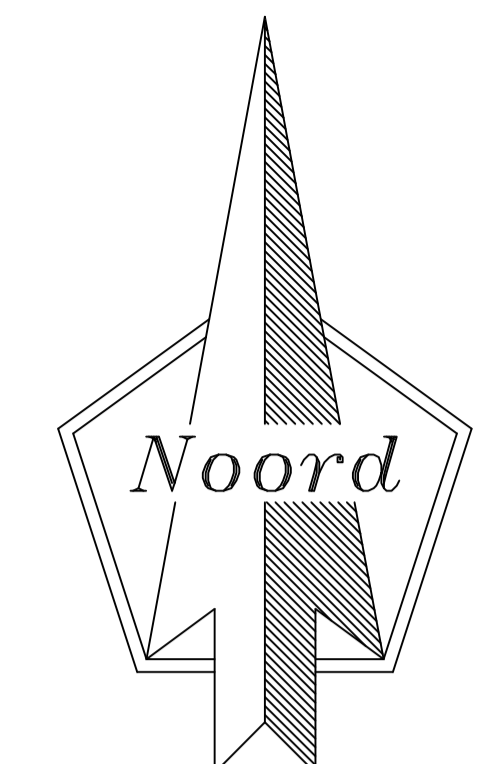
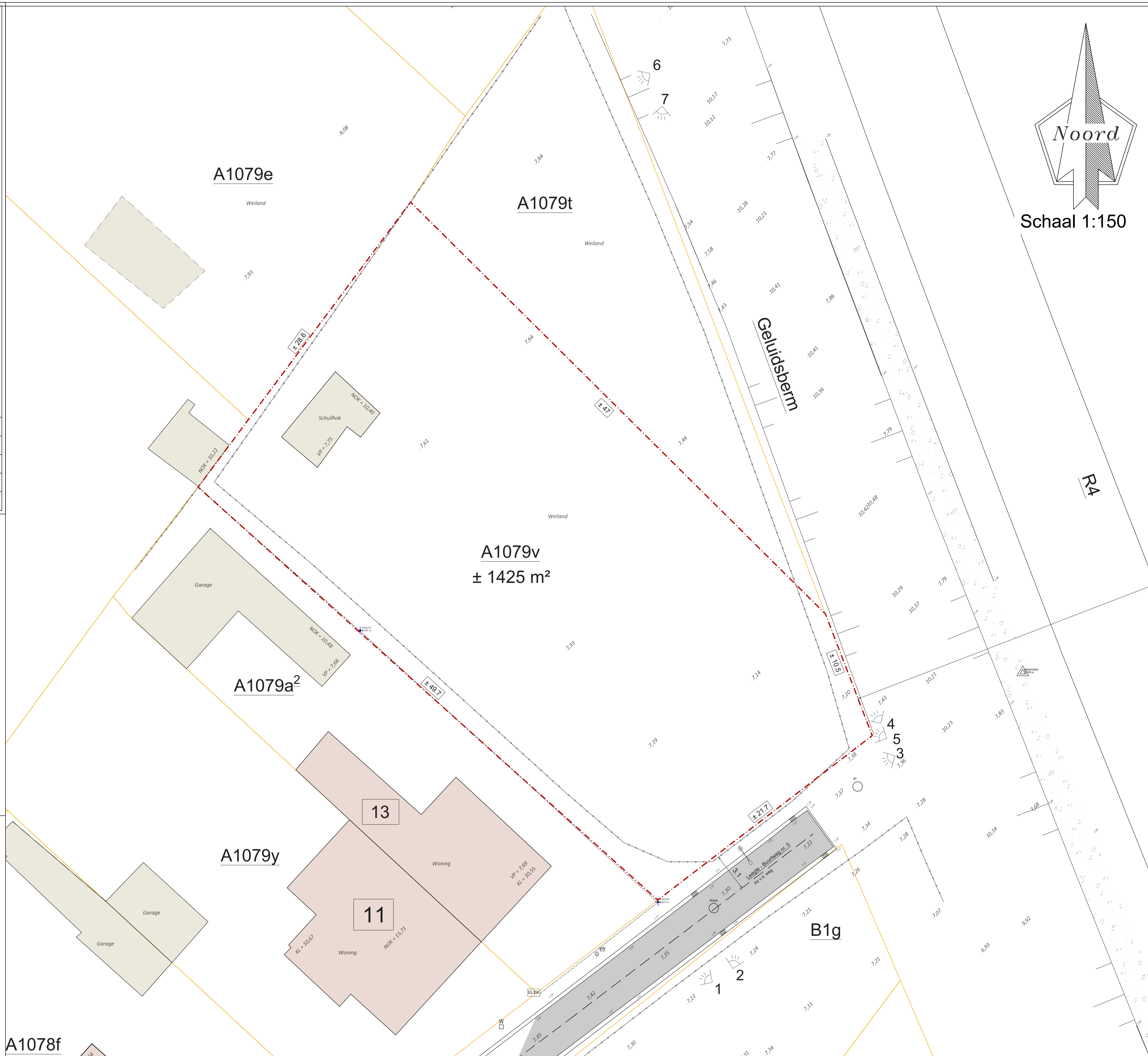
LEGENDE

- BESTAANDE GEBOUWEN
- BIJGEBOUWEN
- KWS VERHARDING
- HOOFDWEG IN KASSEIEN
- HOOFDWEG IN BETON
- GRAS
- STEENSLAG
- VERHARDING IN KLINKERS
- VOORTUINSTROOK
- ZIJTUINSTROOK
- ACHTERTUINSTROOK
- OPENBAAR GROEN
- PERCEELSGRENS
- KADASTRALE PERCEELSGRENS
- OMHEINING HOUTEN PALEN
- OMHEINING METALEN PALEN
- OMHEINING BETON PALEN
- HAAGAFSLUITING
- AANDUIDING TERREINPROFIEL
- INSPECTIEPUT / PUTDEKSEL
- HOOGTEPUNT TERREIN/OBJECT
- LENGTE PERCEELSGRENS
- NP NIEUWE PAAL
- BP BESTAANDE PAAL
- VP VLOERPAS HOOGTE
- KL KROONLIJSTHOOGTE
- Nok NOK HOOGTE
- Foto positie
- ELEKTRICITEITSPAAL
- VERLICHTINGSPAAL
- WATERSLIKKER
- DEKSEL DIVERS
- STRAATKAP WATER
- STRAATKAP GAS
- STRAATKAP HYDRANT
- HUISAANSLUITING RWA
- HUISAANSLUITING DWA
- INSPECTIEPUT RWA
- INSPECTIEPUT DWA
- INSPECTIEPUT GEMENGD RIOLERING
- MERKPAAL/VERKEERSBORD

NUTSLEIDINGEN: riool, water, elektriciteit, gas en kabeldistributie aanwezig volgens aanduiding plan.



De AARD is de auteur van het kadastraal perceelplan en is product van de databank waarin alle gegevens zijn opgenomen en geïntegreerd in de kadastraal en de kadastraal, versie 01/01/2018 worden de gegevens op het kadastraal perceelplan geüpdatet door het kadastraal perceelplan.



Schaal 1:150

A1078f

