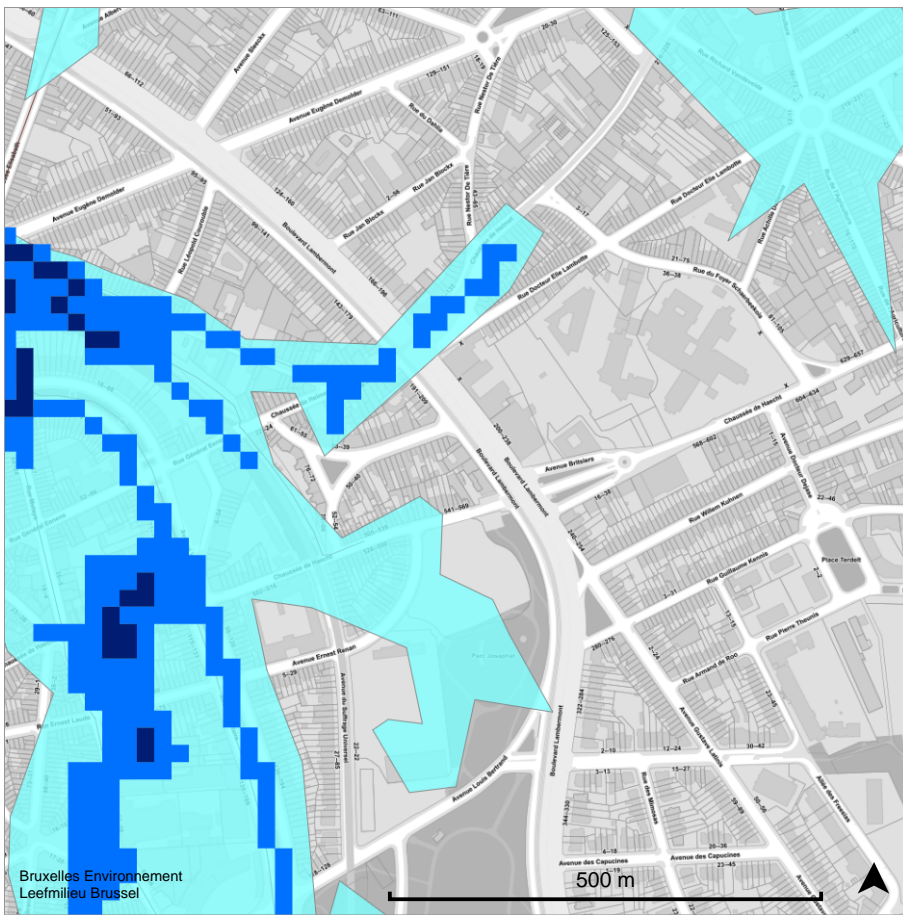


Inondation aléa et risque






Bruxelles Environnement
Leefmilieu Brussel





500 m

Fond de plan:
Brussels UrbIS © -
CIRB - CIBG



Carte aléa d'inondation (2019)

-  Aléa faible
-  Aléa moyen
-  Aléa élevé

-  Cours d'eau à ciel ouvert
-  Cours d'eau voûté
-  Etangs, mares, marais
-  Collecteurs