

[\(//\)](#)

# Inventaris

[MENU](#)

VASTGESTELD BOUWKUNDIG ERFGOED

## Vrijstaand burgerhuis

Vastgesteld bouwkundig erfgoed van 29-03-2019 tot heden

ID: 109069 URI: <https://id.erfgoed.net/aanduidingsobjecten/109069> 

## Besluiten

Besluit tot vaststelling van de inventaris bouwkundig erfgoed in de provincie Antwerpen  
(<https://id.erfgoed.net/besluiten/14618>)

**schrappingsbesluiten, vaststellingsbesluiten:** 14-03-2019 ID: 14618

## Rechtsgevolgen

📌 Meer informatie over de rechtsgevolgen van vaststellingen vind je op onze website  
(<https://www.onroerenderfgoed.be/juridische-gevolgen-van-een-vaststelling>).

---

Provincie

**Antwerpen**

Gemeente

**Lille**

Deelgemeente

**Gierle**

Straat

**De Nefstraat**

Locatie

**De Nefstraat 1 (Lille)**

Nauwkeurigheid zone

**Tot op 15m**

Oppervlakte zone

**653m<sup>2</sup>**

---

Typologie: dokterswoningen (<https://id.erfgoed.net/thesauri/erfgoedtypes/123>),  
koetshuizen (<https://id.erfgoed.net/thesauri/erfgoedtypes/245>)

Datering: eerste kwart 19de eeuw (<https://id.erfgoed.net/thesauri/dateringen/1062>)

Vaststelling van de inventaris bouwkundig erfgoed in de provincie Antwerpen  
(<https://inventaris.onroerenderfgoed.be/gebeurtenissen/1260>) (vaststellingen: van 01-06-2018 tot  
29-03-2019)

## Beschrijving

Vrijstaand burgerhuis met voortuin, vermoedelijk begin 19de eeuw gebouwd als dokterswoning voor Joannes Franciscus Van Meerbeeck.

## Waarden

historische waarde

-

architecturale waarde

-

## Aanduiding van Is de vaststelling van

### Vrijstaand burgerhuis

(<https://inventaris.onroerenderfgoed.be/erfgoedobjecten/47432>)

#### **De Nefstraat 1 (Lille)**



Vrijstaand burgerhuis met voortuin, vermoedelijk begin 19de eeuw gebouwd als dokterswoning voor Joannes Franciscus Van Meerbeeck.

Je kan deze pagina citeren als:

INVENTARIS ONROEREND ERFGOED 2025: *Vrijstaand burgerhuis* [online],  
<https://id.erfgoed.net/aanduidingsobjecten/109069>  
(<https://id.erfgoed.net/aanduidingsobjecten/109069>) (geraadpleegd op 7 januari 2025).

Beheerder fiche: **Agentschap Onroerend Erfgoed**



## Contact

Heb je een vraag of opmerking over deze fiche? [Meld het ons via het contactformulier \(/contact?uri=https://id.erfgoed.net/aanduidingsobjecten/109069\).](#)



## Onroerenderfgoed.be is een officiële website van de Vlaamse overheid

uitgegeven door [het agentschap Onroerend Erfgoed](https://www.onroerenderfgoed.be/over-ons)  
(<https://www.onroerenderfgoed.be/over-ons>)

### PRIVACYVERKLARING

([HTTPS://WWW.ONROERENDERFGOED.BE/PRIVACYVERKLARING](https://www.onroerenderfgoed.be/privacyverklaring))

### JURIDISCHE INFORMATIE

([HTTPS://WWW.ONROERENDERFGOED.BE/JURIDISCHE-INFORMATIE](https://www.onroerenderfgoed.be/juridische-informatie))

[\(L\)](#)

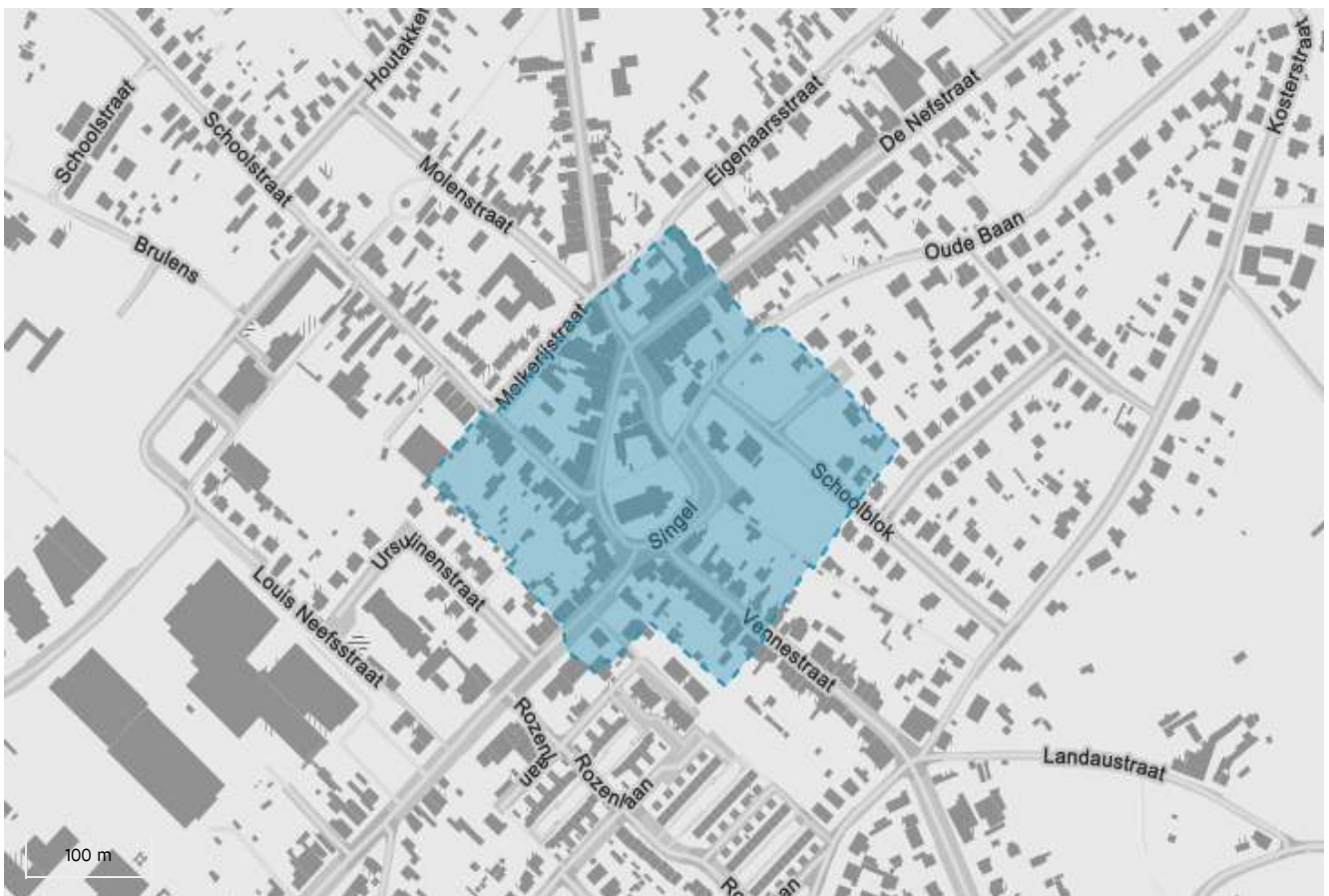
# Inventaris

[MENU](#)

ERFGOEDOBJECT

## Dorpskom Gierle

bouwkundig element

ID: 127495    URI: <https://id.erfgoed.net/erfgoedobjecten/127495> 



## Juridische gevolgen

- is aangeduid als beschermd stads- of dorpsgezicht, intrinsiek Dorpskom Gierle (<https://inventaris.onroerenderfgoed.be/aanduidingsobjecten/5910>)  
Deze bescherming is geldig sinds 29-12-1978
- is aangeduid als vastgesteld bouwkundig erfgoed Dorpskom Gierle (<https://inventaris.onroerenderfgoed.be/aanduidingsobjecten/97753>)  
Deze vaststelling is geldig sinds 29-03-2019

---

Provincie

**Antwerpen**

Gemeente

**Lille**

Deelgemeente

**Gierle**

Straat

**Beersebaan, De Nefstraat, Oude Baan, Schoolblok, Schoolstraat, Singel, Vennestraat**

Locatie

**Beersebaan, De Nefstraat, Oude Baan, Schoolblok, Schoolstraat, Singel, Vennestraat (Lille)**

Nauwkeurigheid zone

**Tot op 15m**

Oppervlakte zone

**75 809m<sup>2</sup>**

Bewaringstoestand

**Bewaard**

Erfgoedwaarde

**Aanwezig**

Links

**Dorpskom, Gierle | De dorpskom van Gierle (Lille) vormt sind... | Flickr**  
**(<https://www.flickr.com/photos/erfgoed/15395272515>)**

---

Typologie: [afspanningen](https://id.erfgoed.net/thesauri/erfgoedtypes/9) (<https://id.erfgoed.net/thesauri/erfgoedtypes/9>), [burgerhuizen](https://id.erfgoed.net/thesauri/erfgoedtypes/89) (<https://id.erfgoed.net/thesauri/erfgoedtypes/89>), [dorpen](https://id.erfgoed.net/thesauri/erfgoedtypes/1062) (<https://id.erfgoed.net/thesauri/erfgoedtypes/1062>), [dorpswoningen](https://id.erfgoed.net/thesauri/erfgoedtypes/126) (<https://id.erfgoed.net/thesauri/erfgoedtypes/126>), [gemeentehuizen](https://id.erfgoed.net/thesauri/erfgoedtypes/158) (<https://id.erfgoed.net/thesauri/erfgoedtypes/158>), [herbergen](https://id.erfgoed.net/thesauri/erfgoedtypes/187) (<https://id.erfgoed.net/thesauri/erfgoedtypes/187>), [hoeven](https://id.erfgoed.net/thesauri/erfgoedtypes/190) (<https://id.erfgoed.net/thesauri/erfgoedtypes/190>), [oorlogsgedenktekens](https://id.erfgoed.net/thesauri/erfgoedtypes/322) (<https://id.erfgoed.net/thesauri/erfgoedtypes/322>), [parochiekerken](https://id.erfgoed.net/thesauri/erfgoedtypes/338) (<https://id.erfgoed.net/thesauri/erfgoedtypes/338>), [schuren](https://id.erfgoed.net/thesauri/erfgoedtypes/381) (<https://id.erfgoed.net/thesauri/erfgoedtypes/381>)

Project beschermingsdatabank 2013-2016

(<https://inventaris.onroerenderfgoed.be/gebeurtenissen/1028>) (beschermingen: van 01-01-2013 tot 30-06-2016)

## Beschrijving

De dorpskom van Gierle wordt gekenmerkt door een ringweg ([Singel](https://id.erfgoed.net/themas/5695) (<https://id.erfgoed.net/themas/5695>)) rondom de parochiekerk Onze-Lieve-Vrouw met omringend kerkhof en de aangrenzende Latijnse School annex jeneverstokerij. Op dit centrale punt komen vanuit alle richtingen straten toe; de Gierlebaan, De Nefstraat, Oude Baan, Schoolblok, Schoolstraat, en Vennestraat. Het landelijke karakter bleef hier goed bewaard.

- Administratie Ruimtelijke Ordening, Huisvesting en Monumenten & Landschappen, Afdeling Ruimtelijke Ordening, Huisvesting en Monumentenzorg Antwerpen, Monumenten en Landschappen, Beschermingsdossier A/0488/3.
- VAN DEN BRANDEN W., *De schuur aan de Singel te Gierle*. Onuitgegeven historische nota, Ottergem, 1996.

Auteurs: [Kennes, Hilde](https://id.erfgoed.net/auteurs/7) (<https://id.erfgoed.net/auteurs/7>)

Datum: 2016

De tekst wordt ter beschikking gesteld door: [Agentschap Onroerend Erfgoed \(AOE\)](https://id.erfgoed.net/auteurs/501) (<https://id.erfgoed.net/auteurs/501>)

---

## Relaties



Omvat

**Afspanning en dorpskerk In den Eik**

(<https://inventaris.onroerenderfgoed.be/erfgoedobjecten/47448>)



Omvat

**Dorpswoning** (<https://inventaris.onroerenderfgoed.be/erfgoedobjecten/47443>)



Omvat

**Gemeentehuis van Gierle** (<https://inventaris.onroerenderfgoed.be/erfgoedobjecten/47442>)



Omvat

**Hoevecomplex** (<https://inventaris.onroerenderfgoed.be/erfgoedobjecten/47445>)





Omvat

**Kempische langsschuur** (<https://inventaris.onroerenderfgoed.be/erfgoedobjecten/47446>)



Omvat

**Neoclassicistisch burgerhuis** (<https://inventaris.onroerenderfgoed.be/erfgoedobjecten/47444>)



Omvat

**Oorlogsmonument Gierle** (<https://inventaris.onroerenderfgoed.be/erfgoedobjecten/216103>)



Omvat

**Parochiekerk Onze-Lieve-Vrouw**

(<https://inventaris.onroerenderfgoed.be/erfgoedobjecten/47441>)



Omvat

**Singel** (<https://inventaris.onroenderfgoed.be/themas/5695>)



Omvat

**Vrijstaand burgerhuis** (<https://inventaris.onroenderfgoed.be/erfgoedobjecten/47432>)



Omvat

**Vrijstaand burgerhuis** (<https://inventaris.onroenderfgoed.be/erfgoedobjecten/47447>)



Is deel van

**Gierle** (<https://inventaris.onroenderfgoed.be/themas/14421>)

---

Je kan deze pagina citeren als:


INVENTARIS ONROEREND ERFGOED 2025: *Dorpskom Gierle* [online],  
<https://id.erfgoed.net/erfgoedobjecten/127495> (<https://id.erfgoed.net/erfgoedobjecten/127495>)  
(geraadpleegd op 7 januari 2025).

Beheerder fiche: **Agentschap Onroerend Erfgoed**



## Contact

Heb je een vraag of opmerking over deze fiche?  
Meld het ons via het contactformulier (/contact?uri=https://id.erfgoed.net/erfgoedobjecten/127495).



## Onroerenderfgoed.be is een officiële website van de Vlaamse overheid

uitgegeven door het agentschap Onroerend Erfgoed  
(<https://www.onroerenderfgoed.be/over-ons>)

### PRIVACYVERKLARING

([HTTPS://WWW.ONROERENDERFGOED.BE/PRIVACYVERKLARING](https://www.onroerenderfgoed.be/privacyverklaring))

### JURIDISCHE INFORMATIE

([HTTPS://WWW.ONROERENDERFGOED.BE/JURIDISCHE-INFORMATIE](https://www.onroerenderfgoed.be/juridische-informatie))

[\(//\)](#)

# Inventaris

[MENU](#)

ERFGOEDOBJECT

## Vrijstaand burgerhuis

bouwkundig element

ID: 47432 URI: <https://id.erfgoed.net/erfgoedobjecten/47432> 



## Juridische gevolgen

- is aangeduid als vastgesteld bouwkundig erfgoed Vrijstaand burgerhuis (<https://inventaris.onroenderfgoed.be/aanduidingsobjecten/109069>)  
Deze vaststelling is geldig sinds 29-03-2019
- is deel van de aanduiding als beschermd stads- of dorpsgezicht, intrinsiek Dorpskom Gierle (<https://inventaris.onroenderfgoed.be/aanduidingsobjecten/5910>)  
Deze bescherming is geldig sinds 29-12-1978
- is deel van de aanduiding als vastgesteld bouwkundig erfgoed Dorpskom Gierle (<https://inventaris.onroenderfgoed.be/aanduidingsobjecten/97753>)  
Deze vaststelling is geldig sinds 29-03-2019

---

Provincie

**Antwerpen**

Gemeente

**Lille**

Deelgemeente

**Gierle**

Straat

**De Nefstraat**

Locatie

**De Nefstraat 1 (Lille)**

Nauwkeurigheid zone

**Tot op 15m**

Oppervlakte zone

**653m<sup>2</sup>**

Bewaringstoestand

**Bewaard**

Erfgoedwaarde

## Aanwezig

---

Typologie: [dokterswoningen \(https://id.erfgoed.net/thesauri/erfgoedtypes/123\)](https://id.erfgoed.net/thesauri/erfgoedtypes/123),  
[koetshuizen \(https://id.erfgoed.net/thesauri/erfgoedtypes/245\)](https://id.erfgoed.net/thesauri/erfgoedtypes/245)

Datering: [eerste kwart 19de eeuw \(https://id.erfgoed.net/thesauri/dateringen/1062\)](https://id.erfgoed.net/thesauri/dateringen/1062)

[Inventarisatie bouwkundig erfgoed Lille](https://inventaris.onroerenderfgoed.be/gebeurtenissen/732)

(<https://inventaris.onroerenderfgoed.be/gebeurtenissen/732>) (geografische inventarisatie: van 01-01-1998 tot 31-12-2001)

## Beschrijving

Gelegen aan de hoek met Beersebaan. Vrijstaand burgerhuis met voortuin, vermoedelijk begin 19de eeuw gebouwd als dokterswoning voor Joannes Franciscus Van Meerbeek.

Recent gedecapeerde, bakstenen lijstgevel; dubbelhuisopstand van vijf traveeën en twee bouwlagen onder schilddak (nok parallel aan de straat, leien). Rechthoekige vensters, beluikt op de begane grond, onder arduinen latei; ijzeren hekjes en doorgetrokken lekdrempels op de bovenverdieping. Rechthoekige deur in arduinen entablementomlijsting. Omlopende houten kroonlijst op klossen. Haaks aanbouwsel onder zadeldak, namelijk voormalig koetshuis heden omgevormd tot apotheek; zes traveeën en één bouwlaag, gemarkeerd door rondboogvelden en dito boogfriezen.

- NEEFS K., *Uit de oude doos, (Heemkundige Kring "Norbert de Vrijter", in Driemaandelijks contactblad, 1998, XIV, p. 14.*

Bron: KENNES H. & STEYAERT R. 2001: *Inventaris van het cultuurbezit in België, Architectuur, Provincie Antwerpen, Arrondissement Turnhout, Kanton Herentals*, Bouwen door de eeuwen heen in Vlaanderen 16n3, Brussel - Turnhout.

Auteurs: [Kennes, Hilde \(https://id.erfgoed.net/auteurs/7\)](https://id.erfgoed.net/auteurs/7)

Datum: 2001

De tekst wordt ter beschikking gesteld door: [Agentschap Onroerend Erfgoed \(AOE\) \(https://id.erfgoed.net/auteurs/501\)](https://id.erfgoed.net/auteurs/501)

---

## Relaties



Is deel van

**De Nefstraat** (<https://inventaris.onroenderfgoed.be/themas/5690>)



Is deel van

**Dorpskom Gierle** (<https://inventaris.onroenderfgoed.be/erfgoedobjecten/127495>)

Je kan deze pagina citeren als:

INVENTARIS ONROEREND ERFGOED 2025: *Vrijstaand burgerhuis* [online],  
<https://id.erfgoed.net/erfgoedobjecten/47432> (<https://id.erfgoed.net/erfgoedobjecten/47432>)  
(geraadpleegd op 7 januari 2025).

Beheerder fiche: **Agentschap Onroerend Erfgoed**



## Contact

Heb je een vraag of opmerking over deze fiche?  
Meld het ons via het contactformulier (</contact?uri=https://id.erfgoed.net/erfgoedobjecten/47432>).

[\(/\)](#)

# Inventaris

[MENU](#)

BESCHERMD STADS- OF DORPSGEZICHT, INTRINSIEK

## Dorpskom Gierle

**Beschermd stads- of dorpsgezicht, intrinsiek van 29-12-1978 tot heden****ID:** 5910 **URI:** <https://id.erfgoed.net/aanduidingsobjecten/5910> 

## Besluiten



Latijnse School, jeneverstokerij en dorpskom (<https://id.erfgoed.net/besluiten/1224>)

**definitieve beschermingsbesluiten:** 29-12-1978 ID: 1224

## Rechtsgevolgen

**i** Meer informatie over de rechtsgevolgen van beschermingen vind je op onze website (<https://www.onroerenderfgoed.be/de-gevolgen-van-een-bescherming>).

---

Provincie

**Antwerpen**

Gemeente

**Lille**

Deelgemeente

**Gierle**

Straat

**Beersebaan, De Nefstraat, Oude Baan, Schoolblok, Schoolstraat, Singel, Vennestraat**

Locatie

**Beersebaan, De Nefstraat, Oude Baan, Schoolblok, Schoolstraat, Singel, Vennestraat (Lille)**

Nauwkeurigheid zone

**Tot op 15m**

Oppervlakte zone

**76 457m<sup>2</sup>**

Beschermingsdossiers

**4.02/13019/101.1**

**DA000466**

**OA001949**

---

Typologie: afspanningen (<https://id.erfgoed.net/thesauri/erfgoedtypes/9>), brouwerijen (<https://id.erfgoed.net/thesauri/erfgoedtypes/84>), burgerhuizen (<https://id.erfgoed.net/thesauri/erfgoedtypes/89>), distilleerderijen (<https://id.erfgoed.net/thesauri/erfgoedtypes/121>), dorpen (<https://id.erfgoed.net/thesauri/erfgoedtypes/1062>), dorpswoningen (<https://id.erfgoed.net/thesauri/erfgoedtypes/126>), gemeentehuizen (<https://id.erfgoed.net/thesauri/erfgoedtypes/158>), hoeven (<https://id.erfgoed.net/thesauri/erfgoedtypes/190>), parochiekerken (<https://id.erfgoed.net/thesauri/erfgoedtypes/338>), schuren

(<https://id.erfgoed.net/thesauri/erfgoedtypes/381>),

waterpompen (<https://id.erfgoed.net/thesauri/erfgoedtypes/499>)

Project beschermingsdatabank 2013-2016

(<https://inventaris.onroerenderfgoed.be/gebeurtenissen/1028>) (beschermingen: van 01-01-2013 tot 30-06-2016)

## Beschrijving

De dorpskom van Gierle, waarin onder andere de Latijnse School en de voormalige jeneverstokerij zijn gelegen, is beschermd als dorpsgezicht.

## Waarden

De Latijnse School en de voormalige jeneverstokerij zijn beschermd als dorpsgezicht omwille van het algemeen belang gevormd door de:

volkskundige waarde

-

## Aanduiding van Is de bescherming van

### Dorpskom Gierle

(<https://inventaris.onroerenderfgoed.be/erfgoedobjecten/127495>)



**Beersebaan, De Nefstraat, Oude Baan, Schoolblok, Schoolstraat, Singel, Vennestraat (Lille)**

De landelijke dorpskom van Gierle wordt gekenmerkt door een ringweg rondom de parochiekerk Onze-Lieve-Vrouw met omringend kerkhof en de aangrenzende Latijnse School annex jeneverstokerij.

## Is de omvattende bescherming van

### Afspanning en dorpskerberg In den Eik

(<https://inventaris.onroerenderfgoed.be/erfgoedobjecten/47448>)

**Singel 35 (Lille)**

Oude afspanning en dorpskerberg van 1803. Breedhuis van zeven traveeën en één bouwlaag onder zadeldak.



## Dorpswoning

(<https://inventaris.onroerenderfgoed.be/erfgoedobjecten/47443>)

### **Singel 3 (Lille)**



Intacte dorpswoning van vijf traveeën en anderhalve bouwlaag onder zadeldak, uit de tweede helft van de 19de eeuw.

## Gemeentehuis van Gierle

(<https://inventaris.onroerenderfgoed.be/erfgoedobjecten/47442>)



### **Singel 1 (Lille)**

Opgetrokken in neo-Vlaamserenaissance-stijl in 1895 naar ontwerp van de provinciale architect P.J. Taeymans.

## Hoefcomplex

(<https://inventaris.onroerenderfgoed.be/erfgoedobjecten/47445>)

### **Singel 19, 23-24 (Lille)**



U-vormig ingeplant hoevecomplex met binnenplaats, grenzend aan de noordzijde van het met kastanjabomen omgeven kerkhof van Gierle en opklimmend tot de 17de eeuw.

## Kempische langsschuur

(<https://inventaris.onroerenderfgoed.be/erfgoedobjecten/47446>)

### **Oude Baan 1 (Lille)**



De typische, driebeukige Kempische langsschuur is gelegen aan de hoek van de Singel met de Oude Baan. Als gebouw dateert de schuur minstens van de 18de eeuw.

## Neoclassicistisch burgerhuis

<https://inventaris.onroenderfgoed.be/erfgoedobjecten/47444>

### **Singel 9 (Lille)**



Neoclassicistisch burgerhuis van vijf traveeën en twee bouwlagen onder zadeldak, uit de tweede helft van de 19de eeuw.

---

## **Oorlogsmonument Gierle**

<https://inventaris.onroenderfgoed.be/erfgoedobjecten/216103>

### **Singel (Lille)**



Oorlogsmonument geflankeerd door graven van de gesneuvelden, met eenvoudig houten kruis.

---

## **Parochiekerk Onze-Lieve-Vrouw**

<https://inventaris.onroenderfgoed.be/erfgoedobjecten/47441>



### **Singel (Lille)**

Georiënteerde, driebeukige pseudobasiliek met merkwaardige weststoren in Kempische baksteengotiek. Omringend, ommuurd kerkhof met enkele bewaarde grafstenen.

---

## **Vrijstaand burgerhuis**

<https://inventaris.onroenderfgoed.be/erfgoedobjecten/47432>



### **De Nefstraat 1 (Lille)**

Vrijstaand burgerhuis met voortuin, vermoedelijk begin 19de eeuw gebouwd als dokterswoning voor Joannes Franciscus Van Meerbeeck.

---

## **Vrijstaand burgerhuis**

<https://inventaris.onroenderfgoed.be/erfgoedobjecten/47447>

**Singel 25 (Lille)**

Vrijstaand burgerhuis van drie traveeën en twee bouwlagen onder zadeldak, uit het eerste kwart van de 20ste eeuw.

Je kan deze pagina citeren als:

INVENTARIS ONROEREND ERFGOED 2025: *Dorpskom Gierle* [online],  
<https://id.erfgoed.net/aanduidingsobjecten/5910> (<https://id.erfgoed.net/aanduidingsobjecten/5910>)  
(geraadpleegd op 7 januari 2025).

Beheerder fiche: **Agentschap Onroerend Erfgoed**



## Contact

Heb je een vraag of opmerking over deze fiche? [Meld het ons via het contactformulier \(/contact?uri=https://id.erfgoed.net/aanduidingsobjecten/5910\)](#).

[\(/\)](#)

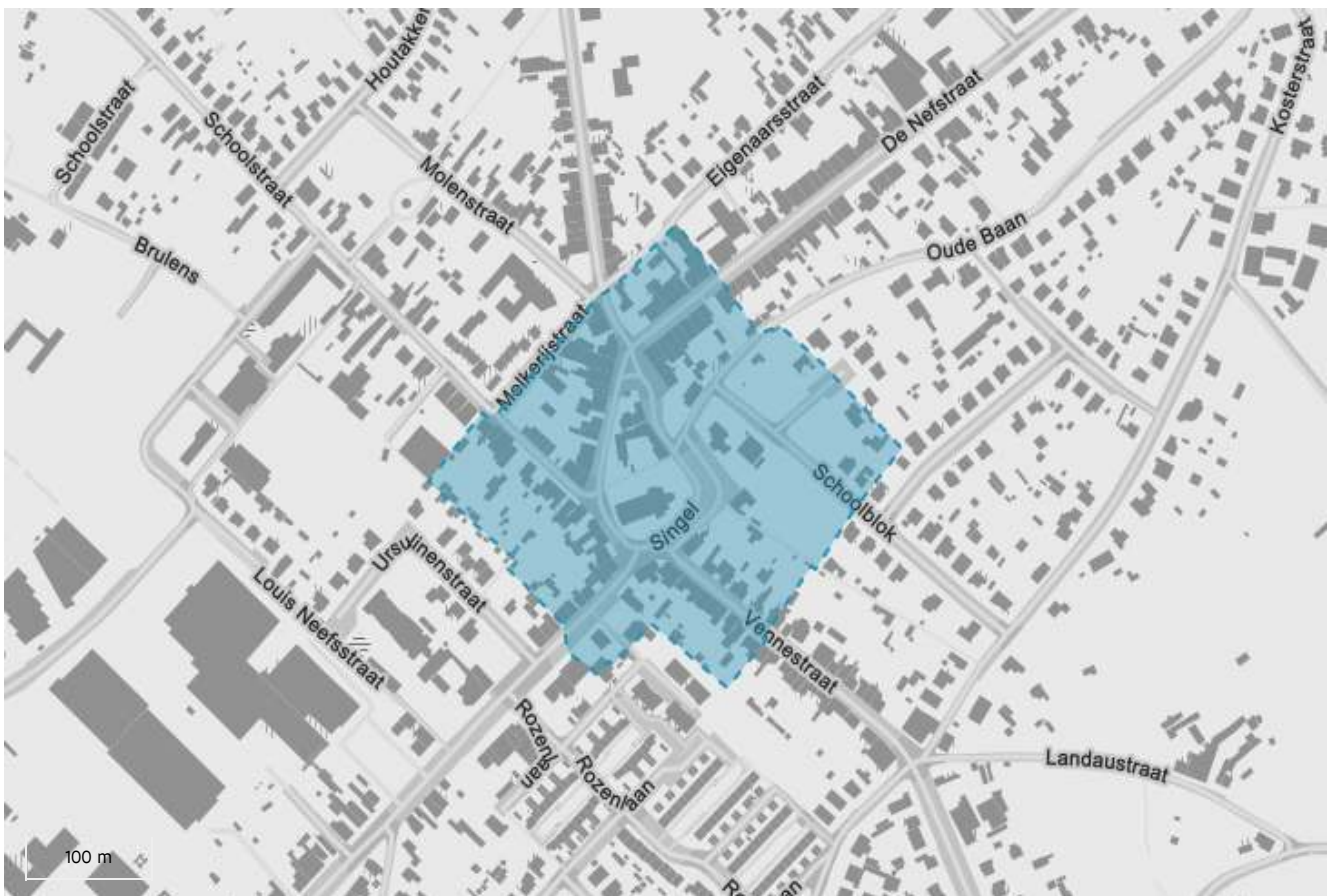
# Inventaris

[MENU](#)

VASTGESTELD BOUWKUNDIG ERFGOED

## Dorpskom Gierle

Vastgesteld bouwkundig erfgoed van 29-03-2019 tot heden

ID: 97753    URI: <https://id.erfgoed.net/aanduidingsobjecten/97753> 

## Besluiten

Besluit tot vaststelling van de inventaris bouwkundig erfgoed in de provincie Antwerpen  
(<https://id.erfgoed.net/besluiten/14618>)

**schrappingsbesluiten, vaststellingsbesluiten:** 14-03-2019 ID: 14618

## Rechtsgevolgen

📘 Meer informatie over de rechtsgevolgen van vaststellingen vind je op onze website  
(<https://www.onroerenderfgoed.be/juridische-gevolgen-van-een-vaststelling>).

---

Provincie

**Antwerpen**

Gemeente

**Lille**

Deelgemeente

**Gierle**

Straat

**Beersebaan, De Nefstraat, Oude Baan, Schoolblok, Schoolstraat, Singel, Vennestraat**

Locatie

**Beersebaan, De Nefstraat, Oude Baan, Schoolblok, Schoolstraat, Singel, Vennestraat (Lille)**

Nauwkeurigheid zone

**Tot op 15m**

Oppervlakte zone

**75 809m<sup>2</sup>**

---

Typologie: dorpen (<https://id.erfgoed.net/thesauri/erfgoedtypes/1062>)

Vaststelling van de inventaris bouwkundig erfgoed in de provincie Antwerpen

(<https://inventaris.onroerenderfgoed.be/gebeurtenissen/1260>) (vaststellingen: van 01-06-2018 tot 29-03-2019)

## Beschrijving

De landelijke dorpskom van Gierle wordt gekenmerkt door een ringweg rondom de parochiekerk Onze-Lieve-Vrouw met omringend kerkhof en de aangrenzende Latijnse School annex jeneverstokerij.

## Waarden

historische waarde

-

## Aanduiding van Is de vaststelling van

### Dorpskom Gierle

(<https://inventaris.onroerenderfgoed.be/erfgoedobjecten/127495>)



#### **Beersebaan, De Nefstraat, Oude Baan, Schoolblok, Schoolstraat, Singel, Vennestraat (Lille)**

De landelijke dorpskom van Gierle wordt gekenmerkt door een ringweg rondom de parochiekerk Onze-Lieve-Vrouw met omringend kerkhof en de aangrenzende Latijnse School annex jeneverstokerij.

## Is de omvattende vaststelling van

### Vrijstaand burgerhuis

(<https://inventaris.onroerenderfgoed.be/erfgoedobjecten/47432>)



#### **De Nefstraat 1 (Lille)**

Vrijstaand burgerhuis met voortuin, vermoedelijk begin 19de eeuw gebouwd als dokterswoning voor Joannes Franciscus Van Meerbeeck.

Je kan deze pagina citeren als:

INVENTARIS ONROEREND ERFGOED 2025: *Dorpskom Gierle* [online],

<https://id.erfgoed.net/aanduidingsobjecten/97753>

(<https://id.erfgoed.net/aanduidingsobjecten/97753>) (geraadpleegd op 7 januari 2025).


Beheerder fiche: **Agentschap Onroerend Erfgoed**



## Contact

Heb je een vraag of opmerking over deze fiche? [Meld het ons via het contactformulier \(/contact?uri=https://id.erfgoed.net/aanduidingsobjecten/97753\)](#).





**Vlaanderen**  
verbeelding werkt

## **Onroerenderfgoed.be is een officiële website van de Vlaamse overheid**

uitgegeven door het agentschap Onroerend Erfgoed  
(<https://www.onroerenderfgoed.be/over-ons>)

### **PRIVACYVERKLARING**

([HTTPS://WWW.ONROERENDERFGOED.BE/PRIVACYVERKLARING](https://www.onroerenderfgoed.be/privacyverklaring))

### **JURIDISCHE INFORMATIE**

([HTTPS://WWW.ONROERENDERFGOED.BE/JURIDISCHE-INFORMATIE](https://www.onroerenderfgoed.be/juridische-informatie))