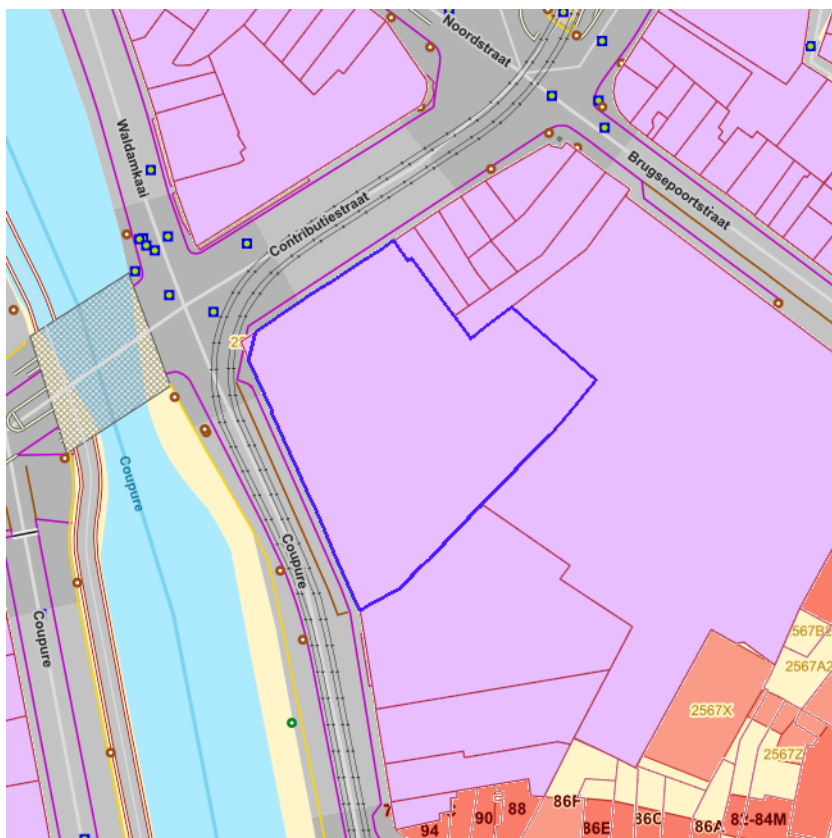


- IWB Oeverzone
- IWB Overstromingsgebied



[klik naar geo-portaal](#)

BRONNEN
[Vlaamse Milieumaatschappij](#)
[WMS RVV Afbakeningen](#)
[WFS Gebieden met recht van voorkoop](#)



[klik naar geo-portaal](#)

Sinds 1 oktober 2012 is het Harmoniseringsdecreet in werking en moeten aanbiedingen en uitoefeningen via het e-voorkooploket van de VLM verlopen.
Belangrijk: De rangschikking van de begunstigden die een identieke volgorde hebben in onderstaande lijst is willekeurig en doet geen uitspraak over de volgorde van uitoefenen.

Recht van voorkoop van toepassing op 11-12-2023

Perceelnummer	44815F2597/00D000
Soorttype	De Vlaamse Waterweg nv
Volgorde begunstigde	1
Begunstigde	De Vlaamse Waterweg nv
Begindatum	27/11/2023

Recht van voorkoop van toepassing op 11-12-2023

Perceelnummer	44815F2597/00D000
Soorttype	De Vlaamse Waterweg nv
Volgorde begunstigde	1
Begunstigde	De Vlaamse Waterweg nv
Begindatum	27/11/2023

Recht van voorkoop van toepassing op 11-12-2023

Perceelnummer	44815F2597/00D000
Soorttype	De Vlaamse Waterweg nv
Volgorde begunstigde	1
Begunstigde	De Vlaamse Waterweg nv
Begindatum	27/11/2023

Recht van voorkoop van toepassing op 11-12-2023

Perceelnummer	44815F2597/00D000
Soorttype	De Vlaamse Waterweg nv
Volgorde begunstigde	1
Begunstigde	De Vlaamse Waterweg nv

Begindatum 27/11/2023

Recht van voorkoop van toepassing op 11-12-2023

Perceelnummer 44815F2597/00D000

Soorttype De Vlaamse Waterweg nv

Volgorde begunstigde 1

Begunstigde De Vlaamse Waterweg nv

Begindatum 27/11/2023

Recht van voorkoop van toepassing op 11-12-2023

Perceelnummer 44815F2597/00D000

Soorttype De Vlaamse Waterweg nv

Volgorde begunstigde 1

Begunstigde De Vlaamse Waterweg nv

Begindatum 27/11/2023

Recht van voorkoop van toepassing op 11-12-2023

Perceelnummer 44815F2597/00D000

Soorttype De Vlaamse Waterweg nv

Volgorde begunstigde 1

Begunstigde De Vlaamse Waterweg nv

Begindatum 27/11/2023

Recht van voorkoop van toepassing op 11-12-2023

Perceelnummer 44815F2597/00D000

Soorttype De Vlaamse Waterweg nv

Volgorde begunstigde 1

Begunstigde De Vlaamse Waterweg nv

Begindatum 27/11/2023

Recht van voorkoop van toepassing op 11-12-2023

Perceelnummer 44815F2597/00D000

Soorttype De Vlaamse Waterweg nv

Volgorde begunstigde 1

Begunstigde De Vlaamse Waterweg nv

Begindatum 27/11/2023

Recht van voorkoop van toepassing op 11-12-2023

Perceelnummer 44815F2597/00D000

Soorttype De Vlaamse Waterweg nv

Volgorde begunstigde 1

Begunstigde De Vlaamse Waterweg nv

Begindatum 27/11/2023

Recht van voorkoop van toepassing op 11-12-2023

Perceelnummer 44815F2597/00D000

Soorttype De Vlaamse Waterweg nv

Volgorde begunstigde 1

Begunstigde De Vlaamse Waterweg nv

Begindatum 27/11/2023

Recht van voorkoop van toepassing op 11-12-2023

Perceelnummer 44815F2597/00D000

Soorttype De Vlaamse Waterweg nv

Volgorde begunstigde	1
Begunstigde	De Vlaamse Waterweg nv
Begindatum	27/11/2023

Recht van voorkoop van toepassing op 11-12-2023

Perceelnummer	44815F2597/00D000
Soorttype	De Vlaamse Waterweg nv
Volgorde begunstigde	1
Begunstigde	De Vlaamse Waterweg nv
Begindatum	27/11/2023

Recht van voorkoop van toepassing op 11-12-2023

Perceelnummer	44815F2597/00D000
Soorttype	De Vlaamse Waterweg nv
Volgorde begunstigde	1
Begunstigde	De Vlaamse Waterweg nv
Begindatum	27/11/2023

Recht van voorkoop van toepassing op 11-12-2023

Perceelnummer	44815F2597/00D000
Soorttype	De Vlaamse Waterweg nv
Volgorde begunstigde	1
Begunstigde	De Vlaamse Waterweg nv
Begindatum	27/11/2023

Recht van voorkoop van toepassing op 11-12-2023

Perceelnummer	44815F2597/00D000
Soorttype	De Vlaamse Waterweg nv
Volgorde begunstigde	1
Begunstigde	De Vlaamse Waterweg nv
Begindatum	27/11/2023

Recht van voorkoop van toepassing op 11-12-2023

Perceelnummer	44815F2597/00D000
Soorttype	De Vlaamse Waterweg nv
Volgorde begunstigde	1
Begunstigde	De Vlaamse Waterweg nv
Begindatum	27/11/2023

Recht van voorkoop van toepassing op 11-12-2023

Perceelnummer	44815F2597/00D000
Soorttype	De Vlaamse Waterweg nv
Volgorde begunstigde	1
Begunstigde	De Vlaamse Waterweg nv
Begindatum	27/11/2023

Recht van voorkoop van toepassing op 11-12-2023

Perceelnummer	44815F2597/00D000
Soorttype	De Vlaamse Waterweg nv
Volgorde begunstigde	1
Begunstigde	De Vlaamse Waterweg nv
Begindatum	27/11/2023

Recht van voorkoop van toepassing op 11-12-2023

Perceelnummer	44815F2597/00D000
Soorttype	De Vlaamse Waterweg nv
Volgorde begunstigde	1
Begunstigde	De Vlaamse Waterweg nv
Begindatum	27/11/2023

Recht van voorkoop van toepassing op 11-12-2023

Perceelnummer	44815F2597/00D000
Soorttype	De Vlaamse Waterweg nv
Volgorde begunstigde	1
Begunstigde	De Vlaamse Waterweg nv
Begindatum	27/11/2023

Recht van voorkoop van toepassing op 11-12-2023

Perceelnummer	44815F2597/00D000
Soorttype	De Vlaamse Waterweg nv
Volgorde begunstigde	1
Begunstigde	De Vlaamse Waterweg nv
Begindatum	27/11/2023

Recht van voorkoop van toepassing op 11-12-2023

Perceelnummer	44815F2597/00D000
Soorttype	De Vlaamse Waterweg nv
Volgorde begunstigde	1
Begunstigde	De Vlaamse Waterweg nv
Begindatum	27/11/2023

Recht van voorkoop van toepassing op 11-12-2023

Perceelnummer	44815F2597/00D000
Soorttype	De Vlaamse Waterweg nv
Volgorde begunstigde	1
Begunstigde	De Vlaamse Waterweg nv
Begindatum	27/11/2023

Recht van voorkoop van toepassing op 11-12-2023

Perceelnummer	44815F2597/00D000
Soorttype	De Vlaamse Waterweg nv
Volgorde begunstigde	1
Begunstigde	De Vlaamse Waterweg nv
Begindatum	27/11/2023

Recht van voorkoop van toepassing op 11-12-2023

Perceelnummer	44815F2597/00D000
Soorttype	De Vlaamse Waterweg nv
Volgorde begunstigde	1
Begunstigde	De Vlaamse Waterweg nv
Begindatum	27/11/2023

Recht van voorkoop van toepassing op 11-12-2023

Perceelnummer	44815F2597/00D000
Soorttype	De Vlaamse Waterweg nv
Volgorde begunstigde	1

Begunstigde	De Vlaamse Waterweg nv
Begindatum	27/11/2023

Recht van voorkoop van toepassing op 11-12-2023

Perceelnummer	44815F2597/00D000
Soorttype	De Vlaamse Waterweg nv
Volgorde begunstigde	1
Begunstigde	De Vlaamse Waterweg nv
Begindatum	27/11/2023

Recht van voorkoop van toepassing op 11-12-2023

Perceelnummer	44815F2597/00D000
Soorttype	De Vlaamse Waterweg nv
Volgorde begunstigde	1
Begunstigde	De Vlaamse Waterweg nv
Begindatum	27/11/2023

Recht van voorkoop van toepassing op 11-12-2023

Perceelnummer	44815F2597/00D000
Soorttype	De Vlaamse Waterweg nv
Volgorde begunstigde	1
Begunstigde	De Vlaamse Waterweg nv
Begindatum	27/11/2023

Recht van voorkoop van toepassing op 11-12-2023

Perceelnummer	44815F2597/00D000
Soorttype	De Vlaamse Waterweg nv
Volgorde begunstigde	1
Begunstigde	De Vlaamse Waterweg nv
Begindatum	27/11/2023

Recht van voorkoop van toepassing op 11-12-2023

Perceelnummer	44815F2597/00D000
Soorttype	De Vlaamse Waterweg nv
Volgorde begunstigde	1
Begunstigde	De Vlaamse Waterweg nv
Begindatum	27/11/2023

Recht van voorkoop van toepassing op 11-12-2023

Perceelnummer	44815F2597/00D000
Soorttype	De Vlaamse Waterweg nv
Volgorde begunstigde	1
Begunstigde	De Vlaamse Waterweg nv
Begindatum	27/11/2023

Recht van voorkoop van toepassing op 11-12-2023

Perceelnummer	44815F2597/00D000
Soorttype	De Vlaamse Waterweg nv
Volgorde begunstigde	1
Begunstigde	De Vlaamse Waterweg nv
Begindatum	27/11/2023

Recht van voorkoop van toepassing op 11-12-2023

Perceelnummer	44815F2597/00D000
---------------	-------------------

Soorttype	De Vlaamse Waterweg nv
Volgorde begunstigde	1
Begunstigde	De Vlaamse Waterweg nv
Begindatum	27/11/2023

Recht van voorkoop van toepassing op 11-12-2023

Perceelnummer	44815F2597/00D000
Soorttype	De Vlaamse Waterweg nv
Volgorde begunstigde	1
Begunstigde	De Vlaamse Waterweg nv
Begindatum	27/11/2023

Recht van voorkoop van toepassing op 11-12-2023

Perceelnummer	44815F2597/00D000
Soorttype	De Vlaamse Waterweg nv
Volgorde begunstigde	1
Begunstigde	De Vlaamse Waterweg nv
Begindatum	27/11/2023

Recht van voorkoop van toepassing op 11-12-2023

Perceelnummer	44815F2597/00D000
Soorttype	De Vlaamse Waterweg nv
Volgorde begunstigde	1
Begunstigde	De Vlaamse Waterweg nv
Begindatum	27/11/2023

Recht van voorkoop van toepassing op 11-12-2023

Perceelnummer	44815F2597/00D000
Soorttype	De Vlaamse Waterweg nv
Volgorde begunstigde	1
Begunstigde	De Vlaamse Waterweg nv
Begindatum	27/11/2023

Recht van voorkoop van toepassing op 11-12-2023

Perceelnummer	44815F2597/00D000
Soorttype	De Vlaamse Waterweg nv
Volgorde begunstigde	1
Begunstigde	De Vlaamse Waterweg nv
Begindatum	27/11/2023

Recht van voorkoop van toepassing op 11-12-2023

Perceelnummer	44815F2597/00D000
Soorttype	De Vlaamse Waterweg nv
Volgorde begunstigde	1
Begunstigde	De Vlaamse Waterweg nv
Begindatum	27/11/2023

Recht van voorkoop van toepassing op 11-12-2023

Perceelnummer	44815F2597/00D000
Soorttype	De Vlaamse Waterweg nv
Volgorde begunstigde	1
Begunstigde	De Vlaamse Waterweg nv
Begindatum	27/11/2023

Recht van voorkoop van toepassing op 11-12-2023

Perceelnummer	44815F2597/00D000
Soorttype	De Vlaamse Waterweg nv
Volgorde begunstigde	1
Begunstigde	De Vlaamse Waterweg nv
Begindatum	27/11/2023

Recht van voorkoop van toepassing op 11-12-2023

Perceelnummer	44815F2597/00D000
Soorttype	De Vlaamse Waterweg nv
Volgorde begunstigde	1
Begunstigde	De Vlaamse Waterweg nv
Begindatum	27/11/2023

Recht van voorkoop van toepassing op 11-12-2023

Perceelnummer	44815F2597/00D000
Soorttype	De Vlaamse Waterweg nv
Volgorde begunstigde	1
Begunstigde	De Vlaamse Waterweg nv
Begindatum	27/11/2023

Recht van voorkoop van toepassing op 11-12-2023

Perceelnummer	44815F2597/00D000
Soorttype	De Vlaamse Waterweg nv
Volgorde begunstigde	1
Begunstigde	De Vlaamse Waterweg nv
Begindatum	27/11/2023

Recht van voorkoop van toepassing op 11-12-2023

Perceelnummer	44815F2597/00D000
Soorttype	De Vlaamse Waterweg nv
Volgorde begunstigde	1
Begunstigde	De Vlaamse Waterweg nv
Begindatum	27/11/2023

Recht van voorkoop van toepassing op 11-12-2023

Perceelnummer	44815F2597/00D000
Soorttype	De Vlaamse Waterweg nv
Volgorde begunstigde	1
Begunstigde	De Vlaamse Waterweg nv
Begindatum	27/11/2023

Recht van voorkoop van toepassing op 11-12-2023

Perceelnummer	44815F2597/00D000
Soorttype	De Vlaamse Waterweg nv
Volgorde begunstigde	1
Begunstigde	De Vlaamse Waterweg nv
Begindatum	27/11/2023

Recht van voorkoop van toepassing op 11-12-2023

Perceelnummer	44815F2597/00D000
Soorttype	De Vlaamse Waterweg nv
Volgorde begunstigde	1

Begunstigde	De Vlaamse Waterweg nv
Begindatum	27/11/2023

Recht van voorkoop van toepassing op 11-12-2023

Perceelnummer	44815F2597/00D000
Soorttype	De Vlaamse Waterweg nv
Volgorde begunstigde	1
Begunstigde	De Vlaamse Waterweg nv
Begindatum	27/11/2023

Recht van voorkoop van toepassing op 11-12-2023

Perceelnummer	44815F2597/00D000
Soorttype	De Vlaamse Waterweg nv
Volgorde begunstigde	1
Begunstigde	De Vlaamse Waterweg nv
Begindatum	27/11/2023

Recht van voorkoop van toepassing op 11-12-2023

Perceelnummer	44815F2597/00D000
Soorttype	De Vlaamse Waterweg nv
Volgorde begunstigde	1
Begunstigde	De Vlaamse Waterweg nv
Begindatum	27/11/2023

Recht van voorkoop van toepassing op 11-12-2023

Perceelnummer	44815F2597/00D000
Soorttype	De Vlaamse Waterweg nv
Volgorde begunstigde	1
Begunstigde	De Vlaamse Waterweg nv
Begindatum	27/11/2023

Recht van voorkoop van toepassing op 11-12-2023

Perceelnummer	44815F2597/00D000
Soorttype	De Vlaamse Waterweg nv
Volgorde begunstigde	1
Begunstigde	De Vlaamse Waterweg nv
Begindatum	27/11/2023

Recht van voorkoop van toepassing op 11-12-2023

Perceelnummer	44815F2597/00D000
Soorttype	De Vlaamse Waterweg nv
Volgorde begunstigde	1
Begunstigde	De Vlaamse Waterweg nv
Begindatum	27/11/2023

Recht van voorkoop van toepassing op 11-12-2023

Perceelnummer	44815F2597/00D000
Soorttype	De Vlaamse Waterweg nv
Volgorde begunstigde	1
Begunstigde	De Vlaamse Waterweg nv
Begindatum	27/11/2023

Recht van voorkoop van toepassing op 11-12-2023

Perceelnummer	44815F2597/00D000
---------------	-------------------

Soorttype	De Vlaamse Waterweg nv
Volgorde begunstigde	1
Begunstigde	De Vlaamse Waterweg nv
Begindatum	27/11/2023

Recht van voorkoop van toepassing op 11-12-2023

Perceelnummer	44815F2597/00D000
Soorttype	De Vlaamse Waterweg nv
Volgorde begunstigde	1
Begunstigde	De Vlaamse Waterweg nv
Begindatum	27/11/2023

Recht van voorkoop van toepassing op 11-12-2023

Perceelnummer	44815F2597/00D000
Soorttype	De Vlaamse Waterweg nv
Volgorde begunstigde	1
Begunstigde	De Vlaamse Waterweg nv
Begindatum	27/11/2023

Recht van voorkoop van toepassing op 11-12-2023

Perceelnummer	44815F2597/00D000
Soorttype	De Vlaamse Waterweg nv
Volgorde begunstigde	1
Begunstigde	De Vlaamse Waterweg nv
Begindatum	27/11/2023

Recht van voorkoop van toepassing op 11-12-2023

Perceelnummer	44815F2597/00D000
Soorttype	De Vlaamse Waterweg nv
Volgorde begunstigde	1
Begunstigde	De Vlaamse Waterweg nv
Begindatum	27/11/2023

Recht van voorkoop van toepassing op 11-12-2023

Perceelnummer	44815F2597/00D000
Soorttype	De Vlaamse Waterweg nv
Volgorde begunstigde	1
Begunstigde	De Vlaamse Waterweg nv
Begindatum	27/11/2023

Recht van voorkoop van toepassing op 11-12-2023

Perceelnummer	44815F2597/00D000
Soorttype	De Vlaamse Waterweg nv
Volgorde begunstigde	1
Begunstigde	De Vlaamse Waterweg nv
Begindatum	27/11/2023

Recht van voorkoop van toepassing op 11-12-2023

Perceelnummer	44815F2597/00D000
Soorttype	De Vlaamse Waterweg nv
Volgorde begunstigde	1
Begunstigde	De Vlaamse Waterweg nv
Begindatum	27/11/2023

Recht van voorkoop van toepassing op 11-12-2023

Perceelnummer	44815F2597/00D000
Soorttype	De Vlaamse Waterweg nv
Volgorde begunstigde	1
Begunstigde	De Vlaamse Waterweg nv
Begindatum	27/11/2023

Recht van voorkoop van toepassing op 11-12-2023

Perceelnummer	44815F2597/00D000
Soorttype	De Vlaamse Waterweg nv
Volgorde begunstigde	1
Begunstigde	De Vlaamse Waterweg nv
Begindatum	27/11/2023

Recht van voorkoop van toepassing op 11-12-2023

Perceelnummer	44815F2597/00D000
Soorttype	De Vlaamse Waterweg nv
Volgorde begunstigde	1
Begunstigde	De Vlaamse Waterweg nv
Begindatum	27/11/2023

Recht van voorkoop van toepassing op 11-12-2023

Perceelnummer	44815F2597/00D000
Soorttype	De Vlaamse Waterweg nv
Volgorde begunstigde	1
Begunstigde	De Vlaamse Waterweg nv
Begindatum	27/11/2023

Recht van voorkoop van toepassing op 11-12-2023

Perceelnummer	44815F2597/00D000
Soorttype	De Vlaamse Waterweg nv
Volgorde begunstigde	1
Begunstigde	De Vlaamse Waterweg nv
Begindatum	27/11/2023

Recht van voorkoop van toepassing op 11-12-2023

Perceelnummer	44815F2597/00D000
Soorttype	De Vlaamse Waterweg nv
Volgorde begunstigde	1
Begunstigde	De Vlaamse Waterweg nv
Begindatum	27/11/2023

Recht van voorkoop van toepassing op 11-12-2023

Perceelnummer	44815F2597/00D000
Soorttype	De Vlaamse Waterweg nv
Volgorde begunstigde	1
Begunstigde	De Vlaamse Waterweg nv
Begindatum	26/10/2020

Recht van voorkoop van toepassing op 11-12-2023

Perceelnummer	44815F2597/00D000
Soorttype	De Vlaamse Waterweg nv
Volgorde begunstigde	1

Begunstigde	De Vlaamse Waterweg nv
Begindatum	27/11/2023

Recht van voorkoop van toepassing op 11-12-2023

Perceelnummer	44815F2597/00D000
Soorttype	De Vlaamse Waterweg nv
Volgorde begunstigde	1
Begunstigde	De Vlaamse Waterweg nv
Begindatum	27/11/2023

Recht van voorkoop van toepassing op 11-12-2023

Perceelnummer	44815F2597/00D000
Soorttype	De Vlaamse Waterweg nv
Volgorde begunstigde	1
Begunstigde	De Vlaamse Waterweg nv
Begindatum	27/11/2023

Recht van voorkoop van toepassing op 11-12-2023

Perceelnummer	44815F2597/00D000
Soorttype	De Vlaamse Waterweg nv
Volgorde begunstigde	1
Begunstigde	De Vlaamse Waterweg nv
Begindatum	27/11/2023

Recht van voorkoop van toepassing op 11-12-2023

Perceelnummer	44815F2597/00D000
Soorttype	De Vlaamse Waterweg nv
Volgorde begunstigde	1
Begunstigde	De Vlaamse Waterweg nv
Begindatum	27/11/2023

Recht van voorkoop van toepassing op 11-12-2023

Perceelnummer	44815F2597/00D000
Soorttype	De Vlaamse Waterweg nv
Volgorde begunstigde	1
Begunstigde	De Vlaamse Waterweg nv
Begindatum	27/11/2023

Recht van voorkoop van toepassing op 11-12-2023

Perceelnummer	44815F2597/00D000
Soorttype	De Vlaamse Waterweg nv
Volgorde begunstigde	1
Begunstigde	De Vlaamse Waterweg nv
Begindatum	27/11/2023

Recht van voorkoop van toepassing op 11-12-2023

Perceelnummer	44815F2597/00D000
Soorttype	De Vlaamse Waterweg nv
Volgorde begunstigde	1
Begunstigde	De Vlaamse Waterweg nv
Begindatum	27/11/2023

Recht van voorkoop van toepassing op 11-12-2023

Perceelnummer	44815F2597/00D000
---------------	-------------------

Soorttype	De Vlaamse Waterweg nv
Volgorde begunstigde	1
Begunstigde	De Vlaamse Waterweg nv
Begindatum	27/11/2023

Recht van voorkoop van toepassing op 11-12-2023

Perceelnummer	44815F2597/00D000
Soorttype	De Vlaamse Waterweg nv
Volgorde begunstigde	1
Begunstigde	De Vlaamse Waterweg nv
Begindatum	27/11/2023

Recht van voorkoop van toepassing op 11-12-2023

Perceelnummer	44815F2597/00D000
Soorttype	De Vlaamse Waterweg nv
Volgorde begunstigde	1
Begunstigde	De Vlaamse Waterweg nv
Begindatum	27/11/2023

Recht van voorkoop van toepassing op 11-12-2023

Perceelnummer	44815F2597/00D000
Soorttype	De Vlaamse Waterweg nv
Volgorde begunstigde	1
Begunstigde	De Vlaamse Waterweg nv
Begindatum	27/11/2023

Recht van voorkoop van toepassing op 11-12-2023

Perceelnummer	44815F2597/00D000
Soorttype	De Vlaamse Waterweg nv
Volgorde begunstigde	1
Begunstigde	De Vlaamse Waterweg nv
Begindatum	27/11/2023

Recht van voorkoop van toepassing op 11-12-2023

Perceelnummer	44815F2597/00D000
Soorttype	De Vlaamse Waterweg nv
Volgorde begunstigde	1
Begunstigde	De Vlaamse Waterweg nv
Begindatum	27/11/2023

Recht van voorkoop van toepassing op 11-12-2023

Perceelnummer	44815F2597/00D000
Soorttype	De Vlaamse Waterweg nv
Volgorde begunstigde	1
Begunstigde	De Vlaamse Waterweg nv
Begindatum	27/11/2023

Recht van voorkoop van toepassing op 11-12-2023

Perceelnummer	44815F2597/00D000
Soorttype	De Vlaamse Waterweg nv
Volgorde begunstigde	1
Begunstigde	De Vlaamse Waterweg nv
Begindatum	27/11/2023

Recht van voorkoop van toepassing op 11-12-2023

Perceelnummer	44815F2597/00D000
Soorttype	De Vlaamse Waterweg nv
Volgorde begunstigde	1
Begunstigde	De Vlaamse Waterweg nv
Begindatum	27/11/2023

Recht van voorkoop van toepassing op 11-12-2023

Perceelnummer	44815F2597/00D000
Soorttype	De Vlaamse Waterweg nv
Volgorde begunstigde	1
Begunstigde	De Vlaamse Waterweg nv
Begindatum	27/11/2023

Recht van voorkoop van toepassing op 11-12-2023

Perceelnummer	44815F2597/00D000
Soorttype	De Vlaamse Waterweg nv
Volgorde begunstigde	1
Begunstigde	De Vlaamse Waterweg nv
Begindatum	27/11/2023

Recht van voorkoop van toepassing op 11-12-2023

Perceelnummer	44815F2597/00D000
Soorttype	De Vlaamse Waterweg nv
Volgorde begunstigde	1
Begunstigde	De Vlaamse Waterweg nv
Begindatum	27/11/2023

Recht van voorkoop van toepassing op 11-12-2023

Perceelnummer	44815F2597/00D000
Soorttype	De Vlaamse Waterweg nv
Volgorde begunstigde	1
Begunstigde	De Vlaamse Waterweg nv
Begindatum	27/11/2023

Recht van voorkoop van toepassing op 11-12-2023

Perceelnummer	44815F2597/00D000
Soorttype	De Vlaamse Waterweg nv
Volgorde begunstigde	1
Begunstigde	De Vlaamse Waterweg nv
Begindatum	27/11/2023

Recht van voorkoop van toepassing op 11-12-2023

Perceelnummer	44815F2597/00D000
Soorttype	De Vlaamse Waterweg nv
Volgorde begunstigde	1
Begunstigde	De Vlaamse Waterweg nv
Begindatum	27/11/2023

Recht van voorkoop van toepassing op 11-12-2023

Perceelnummer	44815F2597/00D000
Soorttype	De Vlaamse Waterweg nv
Volgorde begunstigde	1

Begunstigde	De Vlaamse Waterweg nv
Begindatum	27/11/2023

Recht van voorkoop van toepassing op 11-12-2023

Perceelnummer	44815F2597/00D000
Soorttype	De Vlaamse Waterweg nv
Volgorde begunstigde	1
Begunstigde	De Vlaamse Waterweg nv
Begindatum	27/11/2023

Recht van voorkoop van toepassing op 11-12-2023

Perceelnummer	44815F2597/00D000
Soorttype	De Vlaamse Waterweg nv
Volgorde begunstigde	1
Begunstigde	De Vlaamse Waterweg nv
Begindatum	27/11/2023

Recht van voorkoop van toepassing op 11-12-2023

Perceelnummer	44815F2597/00D000
Soorttype	De Vlaamse Waterweg nv
Volgorde begunstigde	1
Begunstigde	De Vlaamse Waterweg nv
Begindatum	27/11/2023

Recht van voorkoop van toepassing op 11-12-2023

Perceelnummer	44815F2597/00D000
Soorttype	De Vlaamse Waterweg nv
Volgorde begunstigde	1
Begunstigde	De Vlaamse Waterweg nv
Begindatum	27/11/2023

Recht van voorkoop van toepassing op 11-12-2023

Perceelnummer	44815F2597/00D000
Soorttype	De Vlaamse Waterweg nv
Volgorde begunstigde	1
Begunstigde	De Vlaamse Waterweg nv
Begindatum	27/11/2023

Recht van voorkoop van toepassing op 11-12-2023

Perceelnummer	44815F2597/00D000
Soorttype	De Vlaamse Waterweg nv
Volgorde begunstigde	1
Begunstigde	De Vlaamse Waterweg nv
Begindatum	27/11/2023

Recht van voorkoop van toepassing op 11-12-2023

Perceelnummer	44815F2597/00D000
Soorttype	De Vlaamse Waterweg nv
Volgorde begunstigde	1
Begunstigde	De Vlaamse Waterweg nv
Begindatum	27/11/2023

Recht van voorkoop van toepassing op 11-12-2023

Perceelnummer	44815F2597/00D000
---------------	-------------------

Soorttype	De Vlaamse Waterweg nv
Volgorde begunstigde	1
Begunstigde	De Vlaamse Waterweg nv
Begindatum	27/11/2023

Recht van voorkoop van toepassing op 11-12-2023

Perceelnummer	44815F2597/00D000
Soorttype	De Vlaamse Waterweg nv
Volgorde begunstigde	1
Begunstigde	De Vlaamse Waterweg nv
Begindatum	27/11/2023

Recht van voorkoop van toepassing op 11-12-2023

Perceelnummer	44815F2597/00D000
Soorttype	De Vlaamse Waterweg nv
Volgorde begunstigde	1
Begunstigde	De Vlaamse Waterweg nv
Begindatum	27/11/2023

Recht van voorkoop van toepassing op 11-12-2023

Perceelnummer	44815F2597/00D000
Soorttype	De Vlaamse Waterweg nv
Volgorde begunstigde	1
Begunstigde	De Vlaamse Waterweg nv
Begindatum	27/11/2023

Recht van voorkoop van toepassing op 11-12-2023

Perceelnummer	44815F2597/00D000
Soorttype	De Vlaamse Waterweg nv
Volgorde begunstigde	1
Begunstigde	De Vlaamse Waterweg nv
Begindatum	27/11/2023

Recht van voorkoop van toepassing op 11-12-2023

Perceelnummer	44815F2597/00D000
Soorttype	De Vlaamse Waterweg nv
Volgorde begunstigde	1
Begunstigde	De Vlaamse Waterweg nv
Begindatum	27/11/2023

Recht van voorkoop van toepassing op 11-12-2023

Perceelnummer	44815F2597/00D000
Soorttype	De Vlaamse Waterweg nv
Volgorde begunstigde	1
Begunstigde	De Vlaamse Waterweg nv
Begindatum	27/11/2023

Recht van voorkoop van toepassing op 11-12-2023

Perceelnummer	44815F2597/00D000
Soorttype	De Vlaamse Waterweg nv
Volgorde begunstigde	1
Begunstigde	De Vlaamse Waterweg nv
Begindatum	27/11/2023

Recht van voorkoop van toepassing op 11-12-2023

Perceelnummer	44815F2597/00D000
Soorttype	De Vlaamse Waterweg nv
Volgorde begunstigde	1
Begunstigde	De Vlaamse Waterweg nv
Begindatum	27/11/2023

Recht van voorkoop van toepassing op 11-12-2023

Perceelnummer	44815F2597/00D000
Soorttype	De Vlaamse Waterweg nv
Volgorde begunstigde	1
Begunstigde	De Vlaamse Waterweg nv
Begindatum	27/11/2023

Recht van voorkoop van toepassing op 11-12-2023

Perceelnummer	44815F2597/00D000
Soorttype	De Vlaamse Waterweg nv
Volgorde begunstigde	1
Begunstigde	De Vlaamse Waterweg nv
Begindatum	27/11/2023

Recht van voorkoop van toepassing op 11-12-2023

Perceelnummer	44815F2597/00D000
Soorttype	De Vlaamse Waterweg nv
Volgorde begunstigde	1
Begunstigde	De Vlaamse Waterweg nv
Begindatum	27/11/2023

Recht van voorkoop van toepassing op 11-12-2023

Perceelnummer	44815F2597/00D000
Soorttype	De Vlaamse Waterweg nv
Volgorde begunstigde	1
Begunstigde	De Vlaamse Waterweg nv
Begindatum	27/11/2023

Recht van voorkoop van toepassing op 11-12-2023

Perceelnummer	44815F2597/00D000
Soorttype	De Vlaamse Waterweg nv
Volgorde begunstigde	1
Begunstigde	De Vlaamse Waterweg nv
Begindatum	27/11/2023

Recht van voorkoop van toepassing op 11-12-2023

Perceelnummer	44815F2597/00D000
Soorttype	De Vlaamse Waterweg nv
Volgorde begunstigde	1
Begunstigde	De Vlaamse Waterweg nv
Begindatum	27/11/2023

Recht van voorkoop van toepassing op 11-12-2023

Perceelnummer	44815F2597/00D000
Soorttype	De Vlaamse Waterweg nv
Volgorde begunstigde	1

Begunstigde	De Vlaamse Waterweg nv
Begindatum	27/11/2023

Recht van voorkoop van toepassing op 11-12-2023

Perceelnummer	44815F2597/00D000
Soorttype	De Vlaamse Waterweg nv
Volgorde begunstigde	1
Begunstigde	De Vlaamse Waterweg nv
Begindatum	27/11/2023

Recht van voorkoop van toepassing op 11-12-2023

Perceelnummer	44815F2597/00D000
Soorttype	De Vlaamse Waterweg nv
Volgorde begunstigde	1
Begunstigde	De Vlaamse Waterweg nv
Begindatum	27/11/2023

Recht van voorkoop van toepassing op 11-12-2023

Perceelnummer	44815F2597/00D000
Soorttype	De Vlaamse Waterweg nv
Volgorde begunstigde	1
Begunstigde	De Vlaamse Waterweg nv
Begindatum	27/11/2023

Recht van voorkoop van toepassing op 11-12-2023

Perceelnummer	44815F2597/00D000
Soorttype	De Vlaamse Waterweg nv
Volgorde begunstigde	1
Begunstigde	De Vlaamse Waterweg nv
Begindatum	27/11/2023

Recht van voorkoop van toepassing op 11-12-2023

Perceelnummer	44815F2597/00D000
Soorttype	De Vlaamse Waterweg nv
Volgorde begunstigde	1
Begunstigde	De Vlaamse Waterweg nv
Begindatum	27/11/2023

Recht van voorkoop van toepassing op 11-12-2023

Perceelnummer	44815F2597/00D000
Soorttype	De Vlaamse Waterweg nv
Volgorde begunstigde	1
Begunstigde	De Vlaamse Waterweg nv
Begindatum	27/11/2023

Recht van voorkoop van toepassing op 11-12-2023

Perceelnummer	44815F2597/00D000
Soorttype	De Vlaamse Waterweg nv
Volgorde begunstigde	1
Begunstigde	De Vlaamse Waterweg nv
Begindatum	27/11/2023

Recht van voorkoop van toepassing op 11-12-2023

Perceelnummer	44815F2597/00D000
---------------	-------------------

Soorttype	De Vlaamse Waterweg nv
Volgorde begunstigde	1
Begunstigde	De Vlaamse Waterweg nv
Begindatum	27/11/2023

Recht van voorkoop van toepassing op 11-12-2023

Perceelnummer	44815F2597/00D000
Soorttype	De Vlaamse Waterweg nv
Volgorde begunstigde	1
Begunstigde	De Vlaamse Waterweg nv
Begindatum	27/11/2023

Recht van voorkoop van toepassing op 11-12-2023

Perceelnummer	44815F2597/00D000
Soorttype	De Vlaamse Waterweg nv
Volgorde begunstigde	1
Begunstigde	De Vlaamse Waterweg nv
Begindatum	27/11/2023

Recht van voorkoop van toepassing op 11-12-2023

Perceelnummer	44815F2597/00D000
Soorttype	De Vlaamse Waterweg nv
Volgorde begunstigde	1
Begunstigde	De Vlaamse Waterweg nv
Begindatum	27/11/2023

Recht van voorkoop van toepassing op 11-12-2023

Perceelnummer	44815F2597/00D000
Soorttype	De Vlaamse Waterweg nv
Volgorde begunstigde	1
Begunstigde	De Vlaamse Waterweg nv
Begindatum	27/11/2023

Recht van voorkoop van toepassing op 11-12-2023

Perceelnummer	44815F2597/00D000
Soorttype	De Vlaamse Waterweg nv
Volgorde begunstigde	1
Begunstigde	De Vlaamse Waterweg nv
Begindatum	27/11/2023

Recht van voorkoop van toepassing op 11-12-2023

Perceelnummer	44815F2597/00D000
Soorttype	De Vlaamse Waterweg nv
Volgorde begunstigde	1
Begunstigde	De Vlaamse Waterweg nv
Begindatum	27/11/2023

Recht van voorkoop van toepassing op 11-12-2023

Perceelnummer	44815F2597/00D000
Soorttype	De Vlaamse Waterweg nv
Volgorde begunstigde	1
Begunstigde	De Vlaamse Waterweg nv
Begindatum	27/11/2023

Recht van voorkoop van toepassing op 11-12-2023

Perceelnummer	44815F2597/00D000
Soorttype	De Vlaamse Waterweg nv
Volgorde begunstigde	1
Begunstigde	De Vlaamse Waterweg nv
Begindatum	27/11/2023

Recht van voorkoop van toepassing op 11-12-2023

Perceelnummer	44815F2597/00D000
Soorttype	De Vlaamse Waterweg nv
Volgorde begunstigde	1
Begunstigde	De Vlaamse Waterweg nv
Begindatum	27/11/2023

Recht van voorkoop van toepassing op 11-12-2023

Perceelnummer	44815F2597/00D000
Soorttype	De Vlaamse Waterweg nv
Volgorde begunstigde	1
Begunstigde	De Vlaamse Waterweg nv
Begindatum	27/11/2023

Recht van voorkoop van toepassing op 11-12-2023

Perceelnummer	44815F2597/00D000
Soorttype	De Vlaamse Waterweg nv
Volgorde begunstigde	1
Begunstigde	De Vlaamse Waterweg nv
Begindatum	27/11/2023

Recht van voorkoop van toepassing op 11-12-2023

Perceelnummer	44815F2597/00D000
Soorttype	De Vlaamse Waterweg nv
Volgorde begunstigde	1
Begunstigde	De Vlaamse Waterweg nv
Begindatum	27/11/2023

Recht van voorkoop van toepassing op 11-12-2023

Perceelnummer	44815F2597/00D000
Soorttype	De Vlaamse Waterweg nv
Volgorde begunstigde	1
Begunstigde	De Vlaamse Waterweg nv
Begindatum	27/11/2023

Recht van voorkoop van toepassing op 11-12-2023

Perceelnummer	44815F2597/00D000
Soorttype	De Vlaamse Waterweg nv
Volgorde begunstigde	1
Begunstigde	De Vlaamse Waterweg nv
Begindatum	27/11/2023

Recht van voorkoop van toepassing op 11-12-2023

Perceelnummer	44815F2597/00D000
Soorttype	De Vlaamse Waterweg nv
Volgorde begunstigde	1

Begunstigde	De Vlaamse Waterweg nv
Begindatum	27/11/2023

Recht van voorkoop van toepassing op 11-12-2023

Perceelnummer	44815F2597/00D000
Soorttype	De Vlaamse Waterweg nv
Volgorde begunstigde	1
Begunstigde	De Vlaamse Waterweg nv
Begindatum	27/11/2023

Recht van voorkoop van toepassing op 11-12-2023

Perceelnummer	44815F2597/00D000
Soorttype	De Vlaamse Waterweg nv
Volgorde begunstigde	1
Begunstigde	De Vlaamse Waterweg nv
Begindatum	27/11/2023

Recht van voorkoop van toepassing op 11-12-2023

Perceelnummer	44815F2597/00D000
Soorttype	De Vlaamse Waterweg nv
Volgorde begunstigde	1
Begunstigde	De Vlaamse Waterweg nv
Begindatum	27/11/2023

Recht van voorkoop van toepassing op 11-12-2023

Perceelnummer	44815F2597/00D000
Soorttype	De Vlaamse Waterweg nv
Volgorde begunstigde	1
Begunstigde	De Vlaamse Waterweg nv
Begindatum	27/11/2023

Recht van voorkoop van toepassing op 11-12-2023

Perceelnummer	44815F2597/00D000
Soorttype	De Vlaamse Waterweg nv
Volgorde begunstigde	1
Begunstigde	De Vlaamse Waterweg nv
Begindatum	27/11/2023

BRONNEN
Agentschap voor Geografische Informatie Vlaanderen
[Geografisch themabestand 'Vlaamse voorkooprechten'](#)



Identificator verschijningstoestand van exemplaar	80416
Object identificator	64560
Label van het Soort en Type Vlaams voorkooprecht	De Vlaamse Waterweg nv
Naam begunstigde Vlaams voorkooprecht	De Vlaamse Waterweg nv
Begindatum recht van voorkoop	18/06/2021
Einddatum recht van voorkoop	01/01/1900
Identificator verschijningstoestand van exemplaar	58126
Object identificator	7358
Label van het Soort en Type Vlaams voorkooprecht	Waterwegen en Zeekanaal NV
Naam begunstigde Vlaams voorkooprecht	Waterwegen en Zeekanaal NV
Begindatum recht van voorkoop	24/09/2012
Einddatum recht van voorkoop	18/06/2021

BRONNEN
 Agentschap voor Natuur en Bos, De Vlaamse Waterweg NV, Agentschap Informatie Vlaanderen, Vlaamse Landmaatschappij, Gemeentelijk Havenbedrijf Antwerpen
[WMS RVV Afbakeningen](#)
[WFS Gebieden met recht van voorkoop](#)

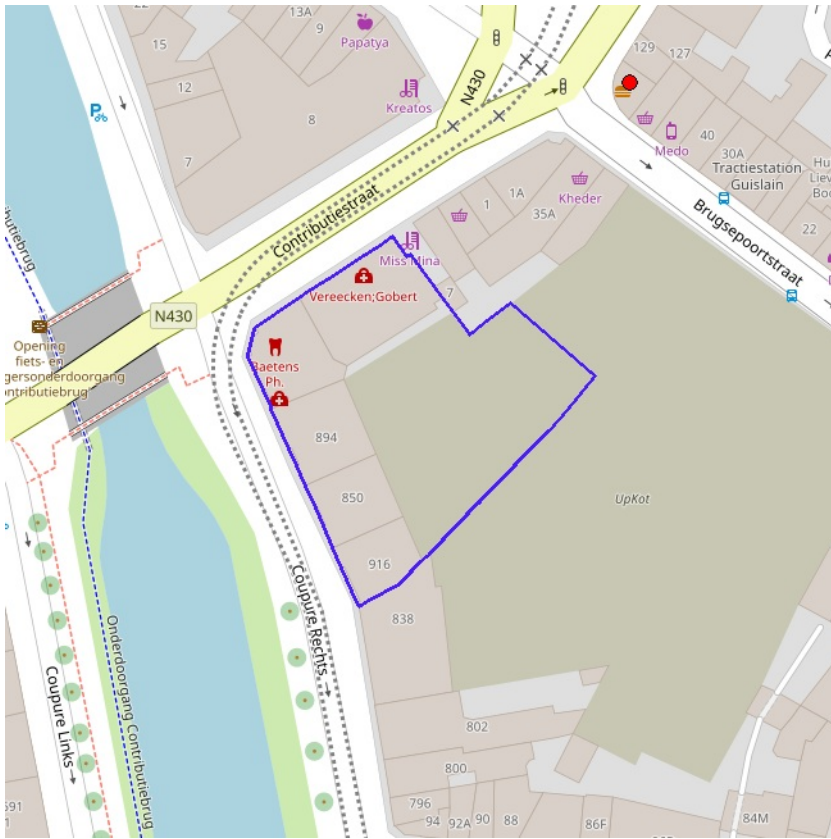


[kijk naar geo-portaal](#)

BRONNEN

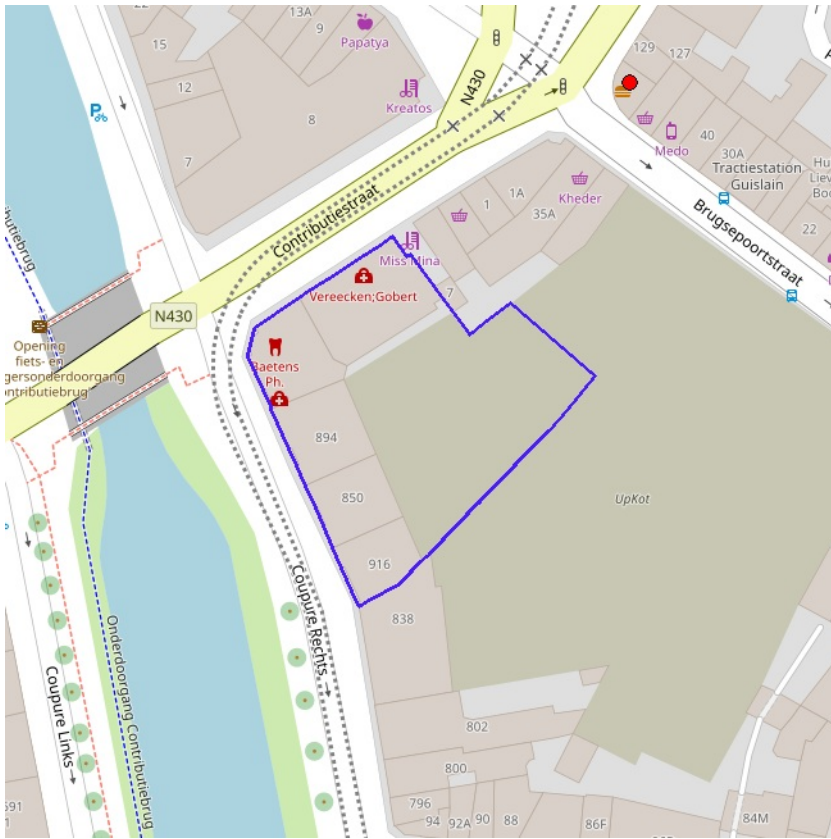
Agentschap Informatie Vlaanderen

[WMS Orthofotomozaïek, middenschalig, winteropnamen, kleur, 2019, Vlaanderen](#)



[klik naar geo-portaal](#)

BRONNEN
Wonen-Vlaanderen
[Panden met een herstelvordering via POI-service](#)

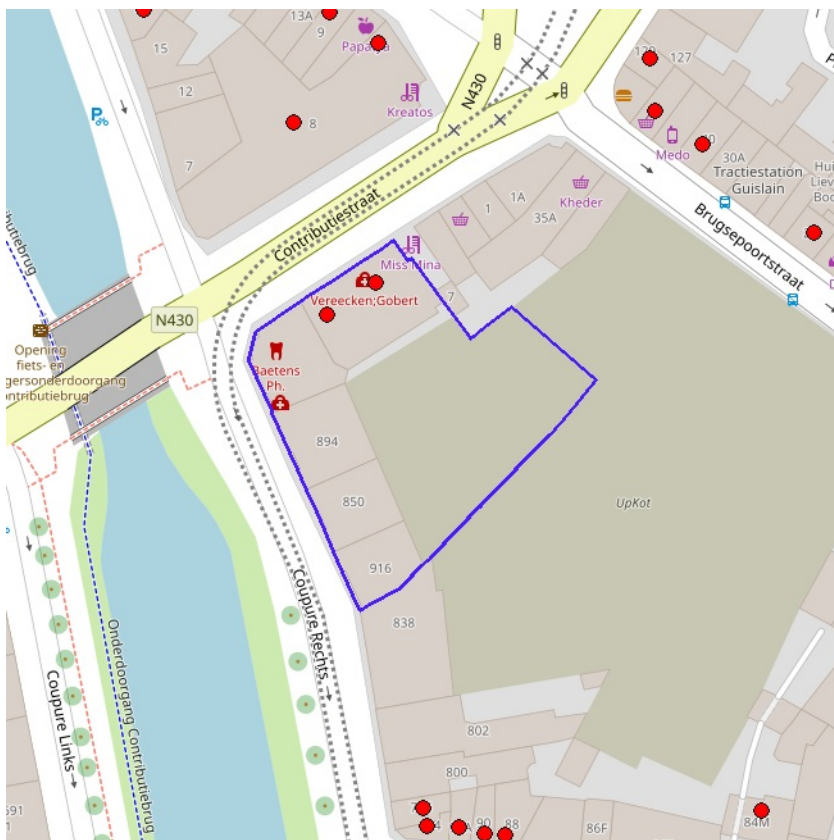


[klik naar geo-portaal](#)

BRONNEN

Wonen-Vlaanderen

[Vlaamse inventaris van ongeschikte en onbewoonbare woningen via POI-service Dataset.](#)



[klik naar geo-portal](#)

Woningen met een conformiteitsattest

Primair labelveld (naam van POI)	Woning op eerste verdieping
Notitie	PA18-023804
Omschrijving	De woning voldoet aan de minimale woningkwaliteitsnormen geldig op het moment van afgifte conformiteitsattest.
Adres	Contributiestraat 17, 9000 Gent
VLOK referentie naar de entiteit	EN18-071395
VLOK referentie naar recentste conformiteitsattest	CA18-026251

Woningen met een conformiteitsattest

Primair labelveld (naam van POI)	Woning op tweede verdieping voorkant
Notitie	PA21-002149
Omschrijving	De woning voldoet aan de minimale woningkwaliteitsnormen geldig op het moment van afgifte conformiteitsattest.
Adres	Contributiestraat 51, 9000 Gent
VLOK referentie naar de entiteit	EN21-016718
VLOK referentie naar recentste conformiteitsattest	CA21-012654

Woningen met een conformiteitsattest

Primair labelveld (naam van POI)	Woning op tweede verdieping Rechts achteraan
Notitie	PA21-002149
Omschrijving	De woning voldoet aan de minimale woningkwaliteitsnormen geldig op het moment van afgifte conformiteitsattest.
Adres	Contributiestraat 57, 9000 Gent
VLOK referentie naar de entiteit	EN21-003130
VLOK referentie naar recentste conformiteitsattest	CA21-003188

Woningen met een conformiteitsattest

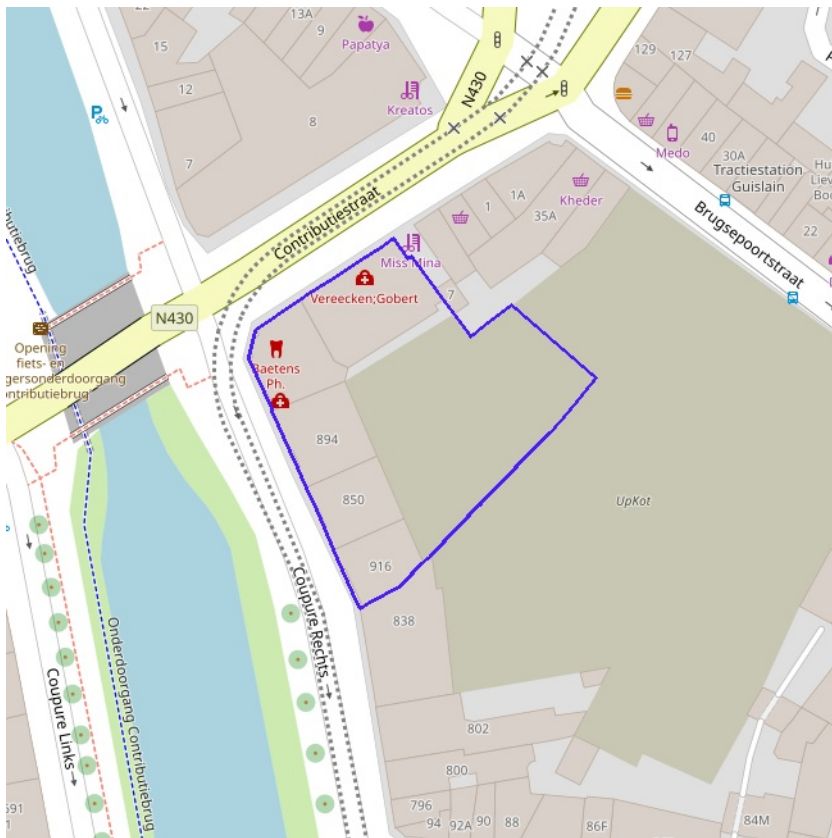
Primair labelveld (naam van POI)	Woning op onbekend
----------------------------------	--------------------

Notitie	PA21-002149
Omschrijving	De woning voldoet aan de minimale woningkwaliteitsnormen geldig op het moment van afgifte conformiteitsattest.
Adres	Contributiestraat 53, 9000 Gent
VLOK referentie naar de entiteit	EN22-007643
VLOK referentie naar recentste conformiteitsattest	CA22-004486

BRONNEN

Wonen-Vlaanderen

[Woningen met een conformiteitsattest via POI-service Dataset](#)

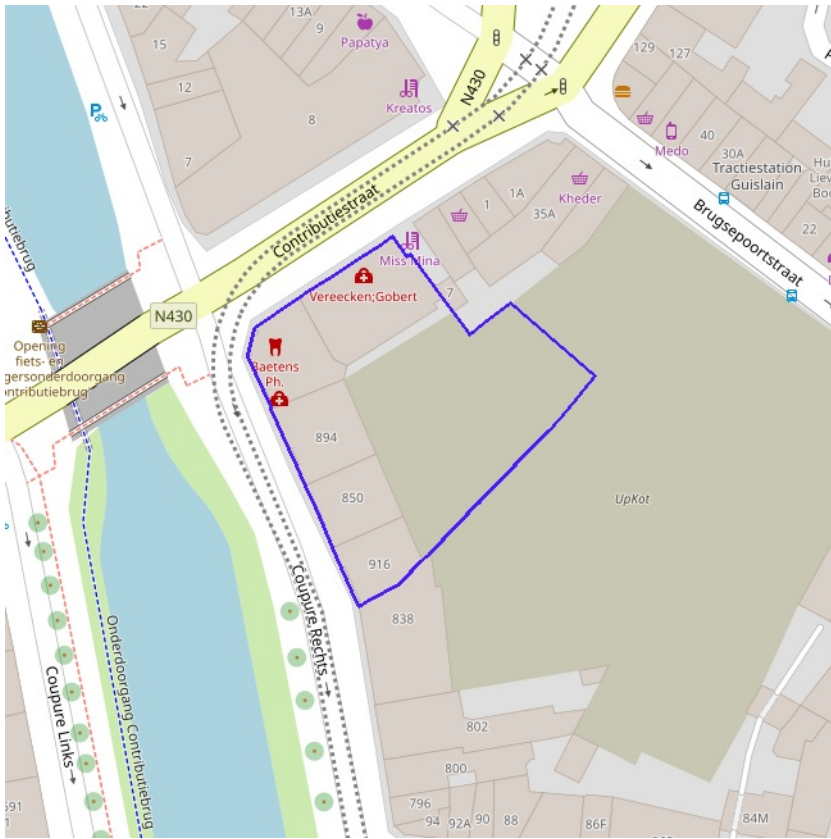


- Grote Eenheid Natuur
- Grote Eenheid Natuur in ontwikkeling
- Natuurverwervingsgebied



[klik naar geo-portaal](#)

BRONNEN
Agentschap voor Natuur en Bos, OpenStreetMap
[WMS Mercator Publieke View Service](#)
[WFS Mercator Publieke Download Service](#)



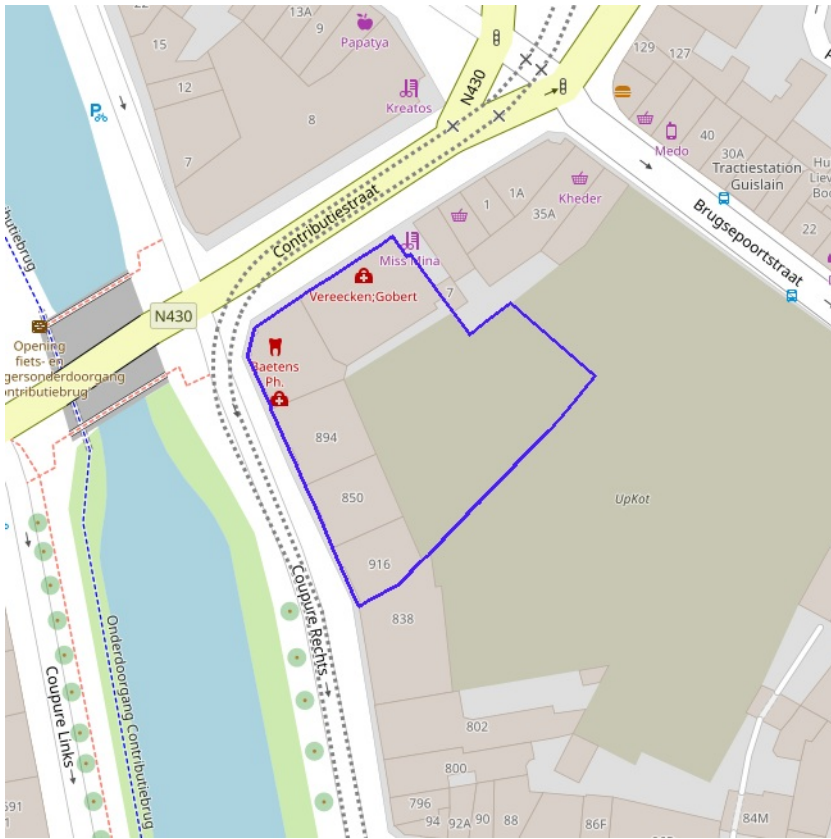
- Kleine kans op overstromingen onder klimaatverandering
- Kleine kans op overstromingen
- Middelgrote kans op overstromingen



[klik naar geo-portaal](#)

BRONNEN

Vlaamse Milieumaatschappij, OpenStreetMap
[WMS overstromingsgevoelige gebieden vanuit de zee](#)



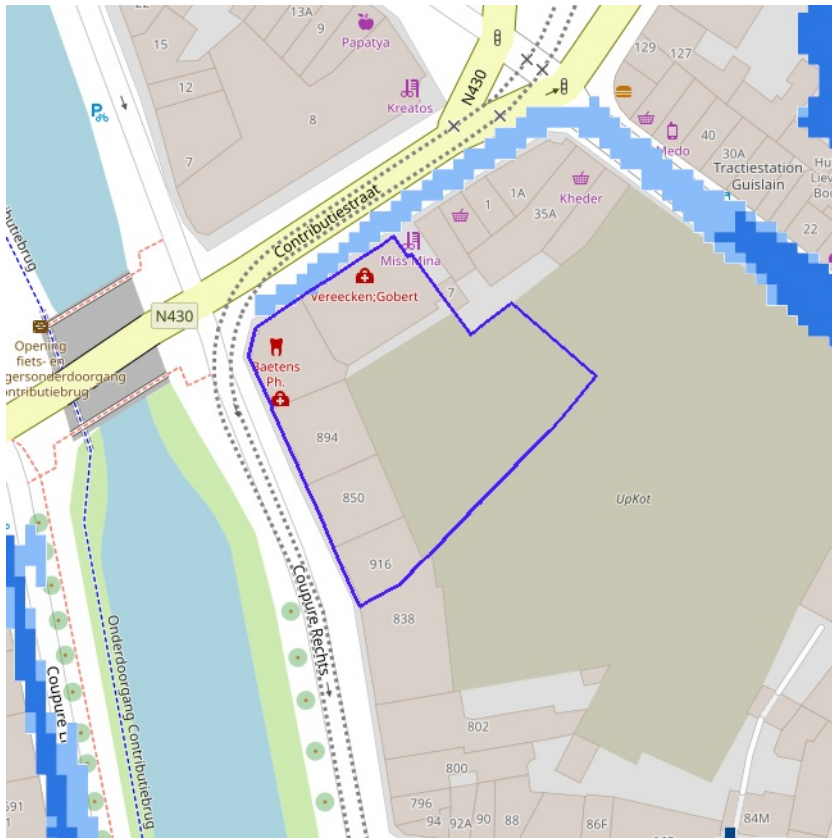
- Kleine kans op overstromingen onder klimaatverandering
- Kleine kans op overstromingen
- Middelgrote kans op overstromingen



[klik naar geo-portaal](#)

BRONNEN

Vlaamse Milieumaatschappij, OpenStreetMap
[WMS overstromingsgevoelige gebieden fluviaal](#)



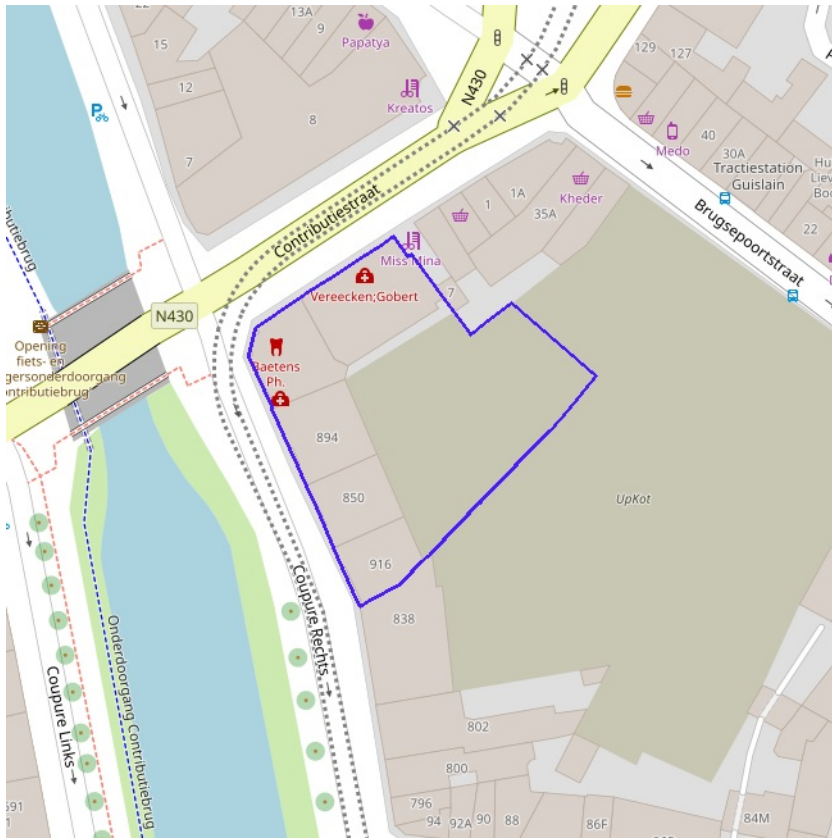
- Kleine kans op overstromingen onder klimaatverandering
- Kleine kans op overstromingen
- Middelgrote kans op overstromingen



[klik naar geo-portaal](#)

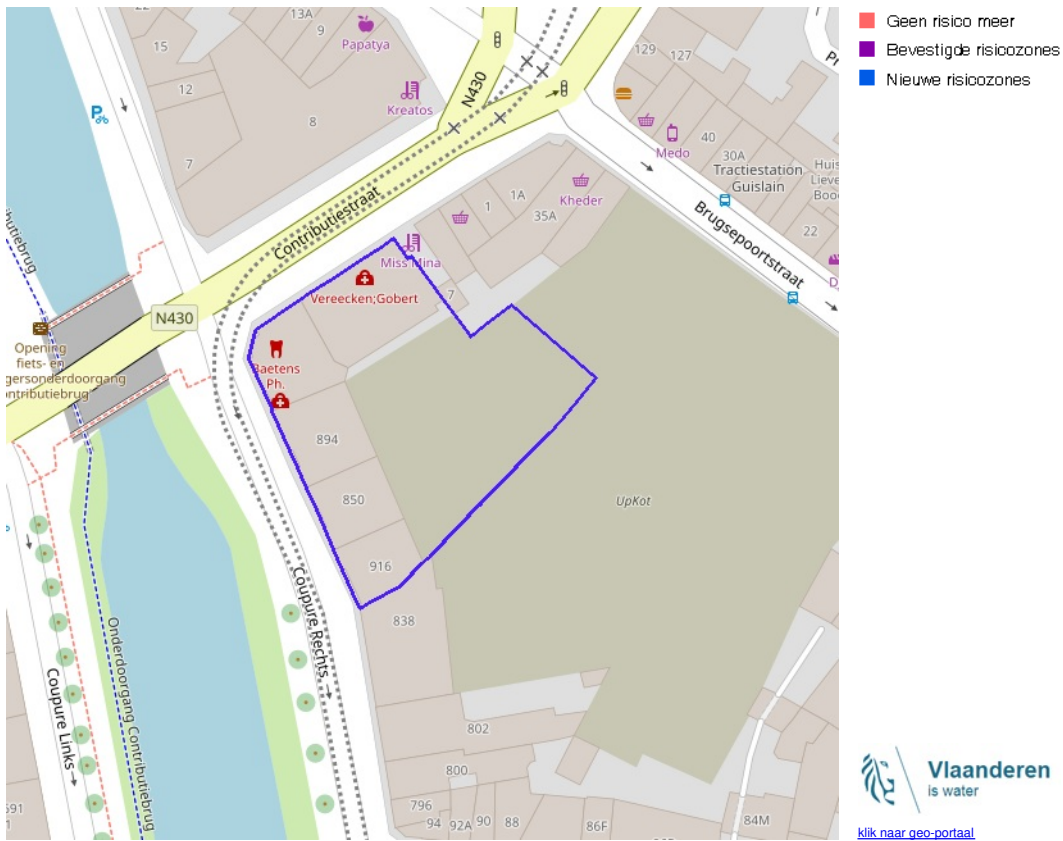
BRONNEN

Vlaamse Milieumaatschappij, OpenStreetMap
[WMS overstromingsgevoelige gebieden pluviaal](#)



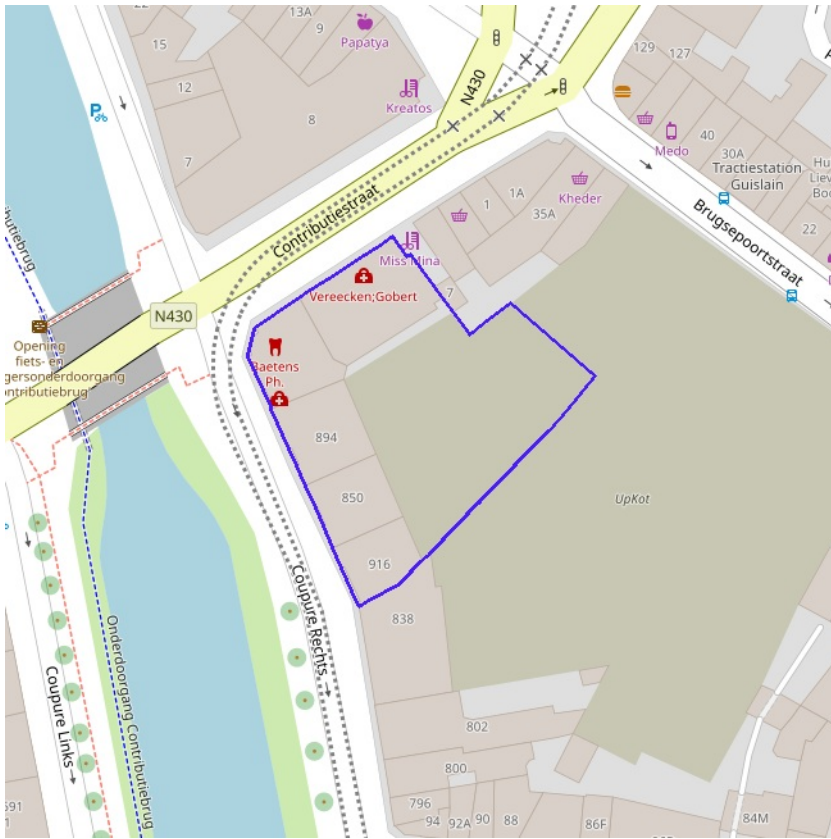
- Bouwrijpe opgave
- Verscherpte watertoets

BRONNEN
Vlaamse Milieumaatschappij, OpenStreetMap
[WMS Signaalgebieden](#)



 **Vlaanderen**
is water
[klik naar geo-portaal](#)

BRONNEN
Departement Mobiliteit en Openbare Werken, afdeling Waterbouwkundig Laboratorium en Vlaamse Milieumaatschappij - afdeling Operationeel Waterbeheer, OpenStreetMap
[WMS risicozones overstromingen 2017](#)

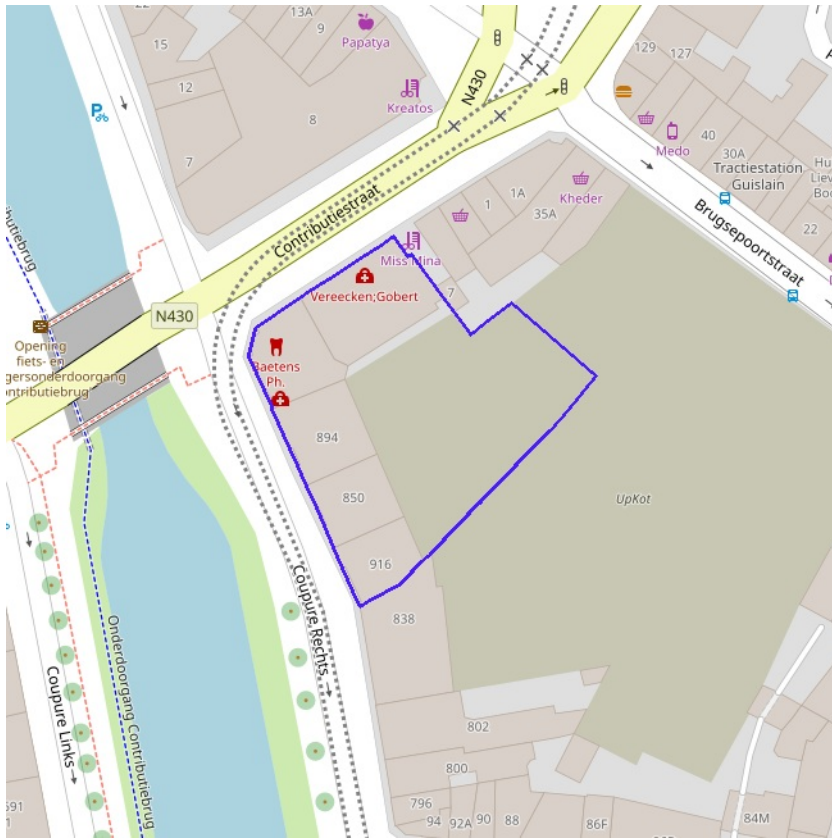


Recent overstroomd gebied



[klik naar geo-portaal](#)

BRONNEN
Vlaamse Milieumaatschappij, OpenStreetMap
[WMS Vlaamse Milieumaatschappij](#)
[WFS Recent overstroomde gebieden](#)



Overstromingsgebieden en oeverzones




[klik naar geo-portaal](#)

BRONNEN

Vlaamse Milieumaatschappij - afdeling Operationeel Waterbeheer, OpenStreetMap

[WMS Vlaamse Milieumaatschappij](#)

[WFS Overstromingsgebieden en oeverzones](#)



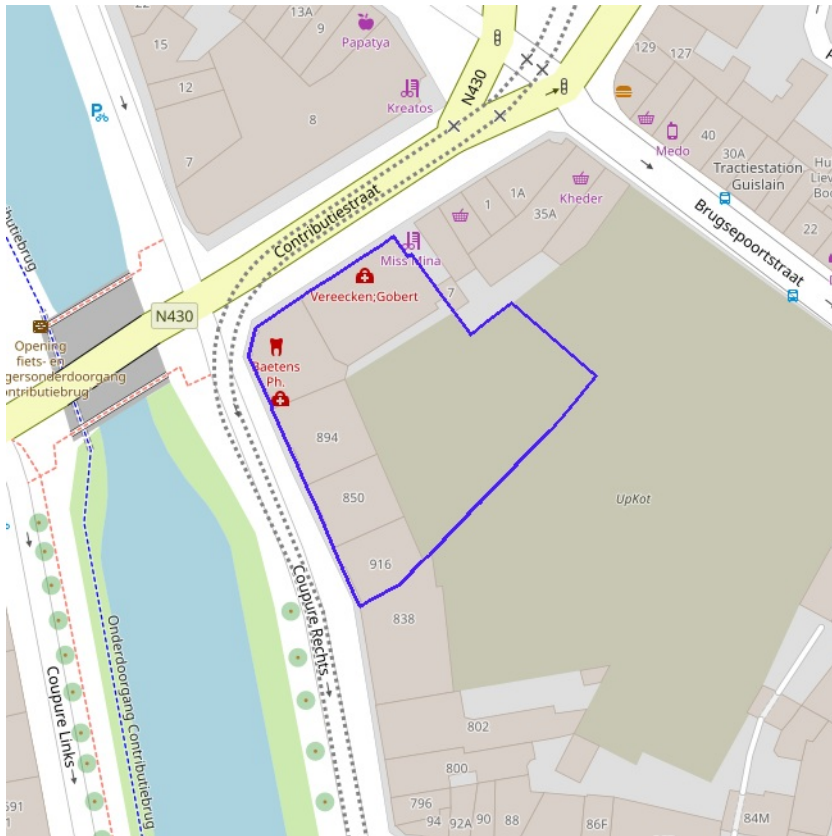
- Waterloop
- Waterloop / Modder
- Afstromend water
- Rivier
- Zee



[klik naar geo-portaal](#)

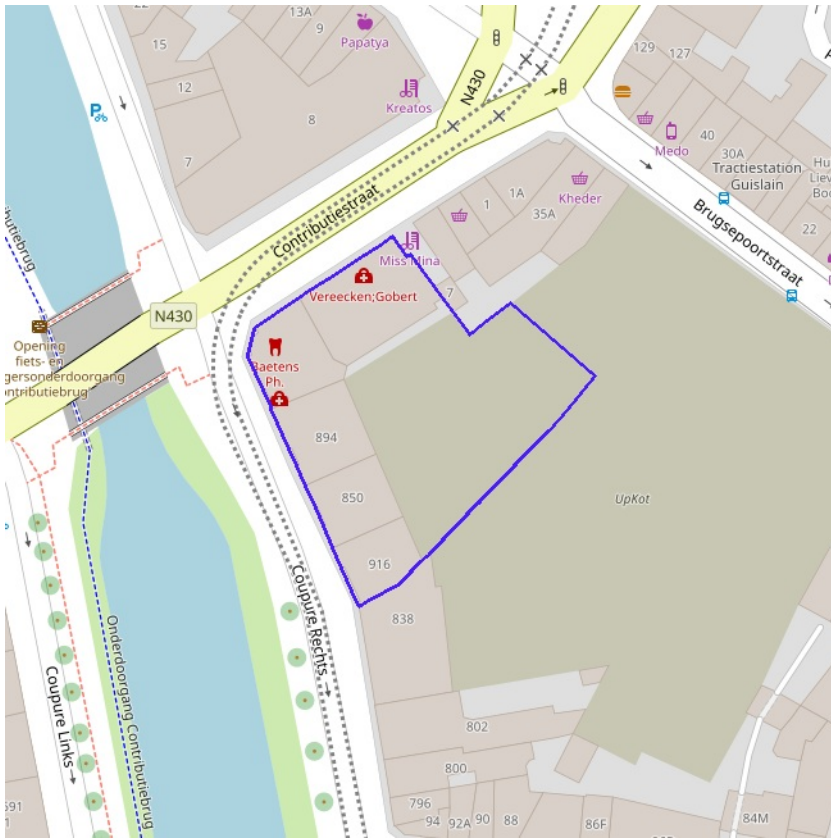
Van nature overstroombare gebieden	
Object identificator	21062
Identificator verschijningstoestand van exemplaar	21062
Oorzaak van de (historische) overstromingen	W
Omschrijving oorzaak van de (historische) overstromingen	Overstroombaar vanuit waterloop
Herkomst	Expertise/interpretatie (code M)
Datum opname in NOG-bestand of laatste correctie	05/12/2000
Naam van het primair hydrografisch bekken	Bekken Gentse kanalen
Stroomgebied van het primair hydrografisch bekken	Schelde

BRONNEN
 Vlaamse Milieumaatschappij - afdeling Operationeel Waterbeheer, OpenStreetMap
[WMS Vlaamse Milieumaatschappij](#)
[WFS Van nature overstroombare gebieden](#)



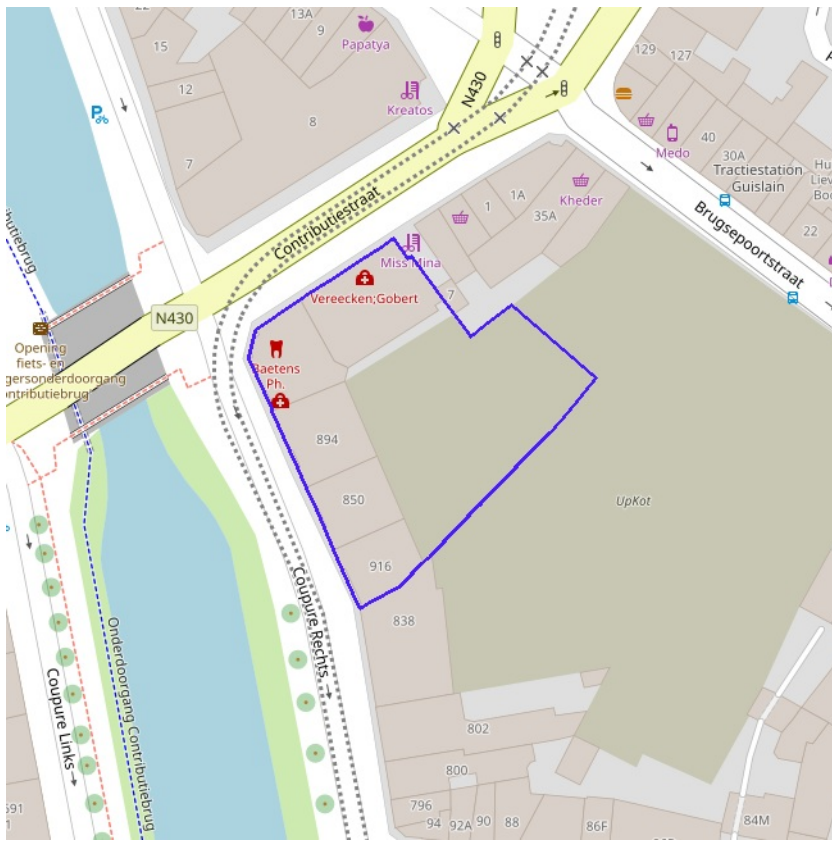
[klik naar geo-portaal](#)

BRONNEN
Vlaamse Milieumaatschappij - afdeling Operationeel Waterbeheer, OpenStreetMap
[WMS Vlaamse Milieumaatschappij](#)
[WFS Grenzen van Polders Webservice](#)



[klik naar geo-portaal](#)

BRONNEN
Vlaamse Milieumaatschappij - afdeling Operationeel Waterbeheer, OpenStreetMap
[WMS Vlaamse Milieumaatschappij](#)
[WFS Grenzen van wateringen](#)



- Winning
- Beschermingszone type I
- Beschermingszone type II
- Beschermingszone type III



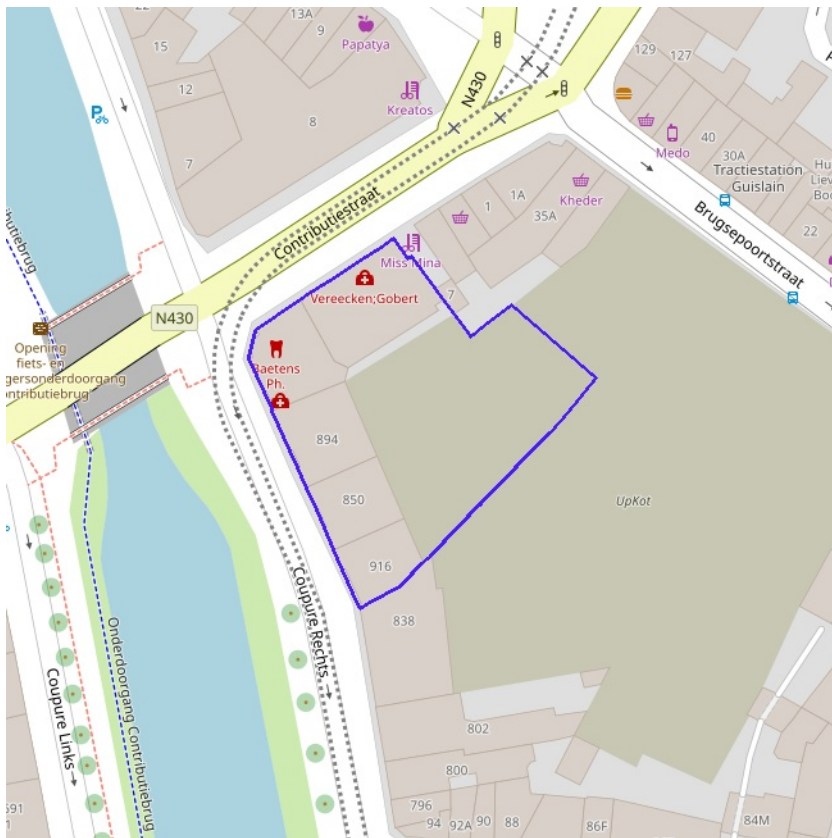
[klik naar geo-portaal](#)

BRONNEN

Vlaamse overheid - Vlaamse MilieuMaatschappij - Afdeling Operationeel Waterbeheer

[WMS Grondwaterwingsgebieden en beschermingszones](#)

[WFS Grondwaterwingsgebieden en beschermingszones](#)



Actuele no regret zones (PFAS)

- Opgeheven
- Preventief ingesteld
- Locatiespecifiek vastgesteld

Middelpunten no regret zones (PFAS)

- Geselecteerd profiel

Profielen (PFAS)

- Boring
- Peilbuis
- Waterbodernstaal
- Staal

Inventaris brandweer(oefen)terreinen en incidenten (PFAS)

- Geen verkennend bodemonderzoek beschikbaar (geen VBO)
- Niet-PFAS-verdachte locatie
- Verkennend bodemonderzoek beschikbaar (VBO)



[klik naar PFAS-verkenner](#)

BRONNEN

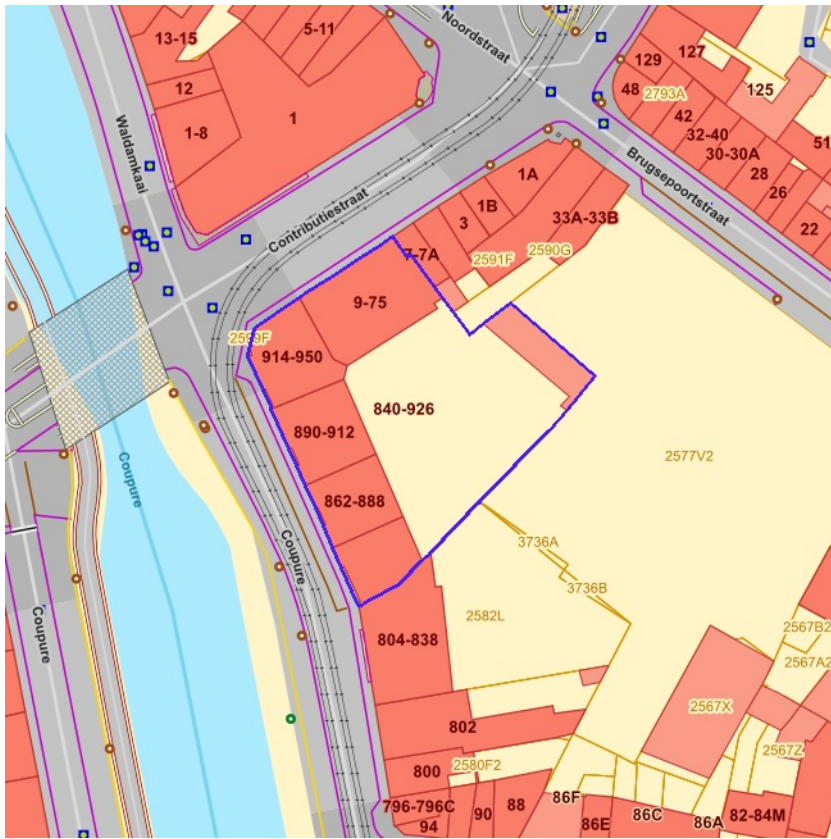
Openbare Vlaamse Afvalstoffenmaatschappij (OVAM), Agentschap Zorg en Gezondheid

[Actuele no regret zones \(PFAS\)](#)

[Middelpunten no regret zones \(PFAS\)](#)

[Profielen \(PFAS\)](#)

[Inventaris brandweer\(oefen\)terreinen en incidenten \(PFAS\)](#)

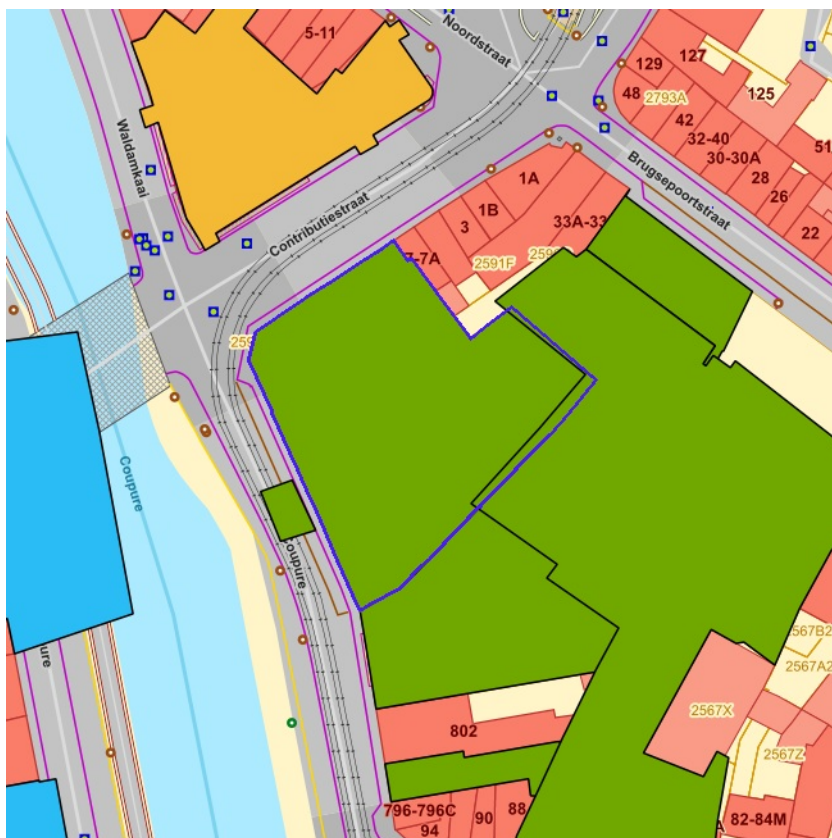


Jachtterreinen



[klik naar geo-portaal](#)

BRONNEN
Agentschap Informatie Vlaanderen
[WMS.Jacht](#)



- Sitebesluit
- Oriënterend bodemonderzoek
- Beschrijvend bodemonderzoek
- Bodemsaneringsproject
- Eindevaluatieonderzoek
- Evaluatierapport schadegeval
- Vaststelling schadegeval
- Melding schadegeval
- Melding bodemverontreiniging

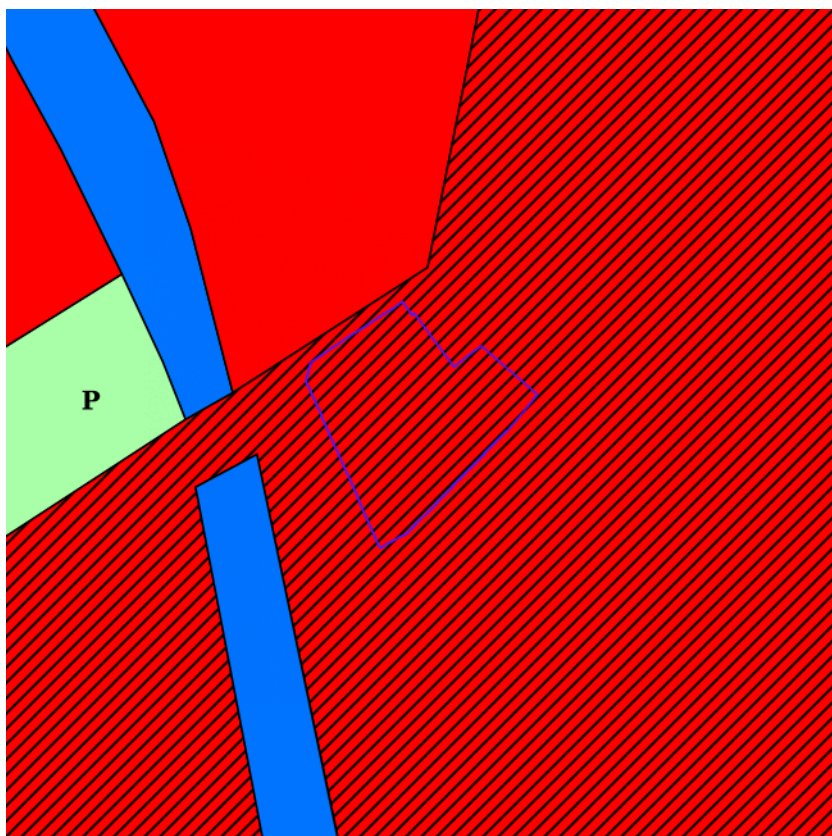
Beschrijvende bodemonderzoeken

OVAM-dossiernummer	70886
Opdrachttype	Oriënterend bodemonderzoek
Datum oriënterend bodemonderzoek	24/11/2015

Beschrijvende bodemonderzoeken

OVAM-dossiernummer	11734
Opdrachttype	Oriënterend bodemonderzoek
Datum oriënterend bodemonderzoek	14/09/2015

BRONNEN
 Openbare Afvalstoffenmaatschappij voor het Vlaamse Gewest
[WMS Mercator Publieke View Service](#)
[WFS Mercator Publieke Download Service](#)



	0100 - Woongebieden
	0105 - Woonuitbreidingsgebieden
	0200 - gebieden voor gemeenschapsvoorziening en openbaar nut
	0400 - Recreatiegebieden
	0401 - Gebieden voor dagrecreatie
	0402 - Gebieden voor verblijfsrecreatie
	0410 - Gebieden voor toeristische recreatieparken (TRP)
	0500 - Parkgebieden
	0600 - Bufferzones
	0700 - Groengebieden
	0701 - Natuurgebieden
	0702 - Natuurgebieden met wetenschappelijke waarde of natuurreservaten
	0800 - Bosgebieden
	0900 - Agrarische gebieden
	0901 - Landschappelijk waardevolle agrarische gebieden
	1000 - Industriegebieden
	1100 - Ambachtelijke bedrijven en KMO's
	1700 - Landelijke gebieden



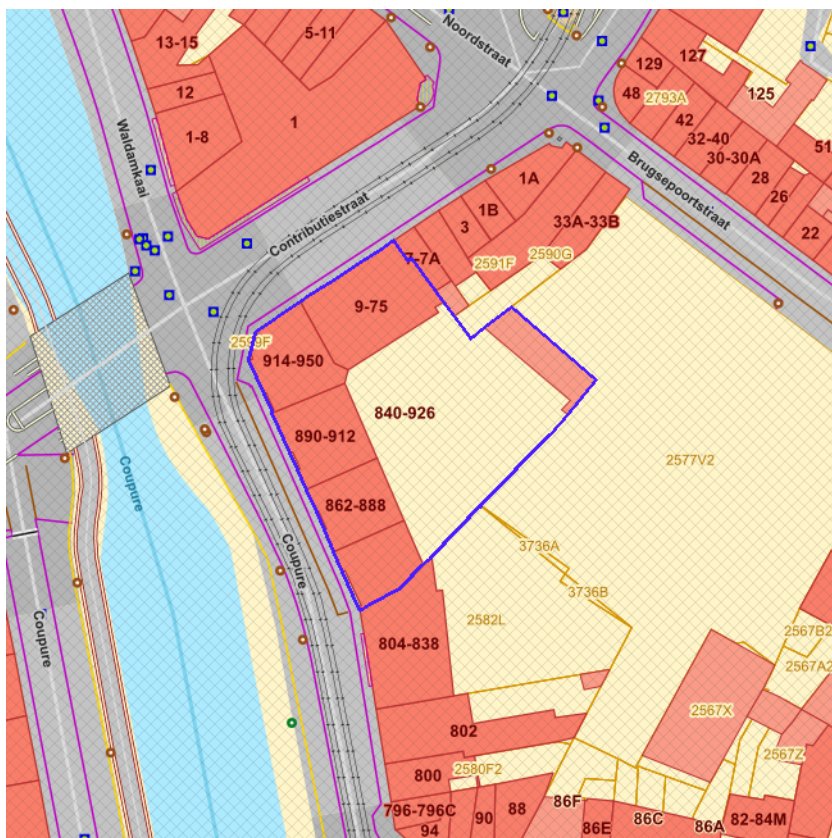
[klik naar geo-portaal](#)

Gewestplan

Identificator	689073e7-d5dc-4702-892a-da88bae558b5
Dossier type	GWP
Unieke identificatienummer	GWP_02000_222_00008_00001
Naam	origineel gewestplan Gentse en Kanaalzone
Fase	BG ; Besluit tot goedkeuring
Deelgebiednummer	8
Identificatienummer van de objectgerichte voorschrifttekst	GWP_02000_222_00008_00001_00_0101
Naam van het stedenbouwkundig voorschrift	woongebieden met cultureel, historische en/of esthetische waarde
Identificatienummer van de objectgerichte voorschrifttekst	https://download.dsi.omgeving.vlaanderen.be/be.vl.omg.dsi.stukonderdeel.GWP_02000_222_00008_00001.BG.1.Dossierstuk.SV.1#page=5
Fichelink	https://dsi.omgeving.vlaanderen.be/fiche-detail/1a7668d9-9959-4a9c-ad94-39946e4fb0c5
De categorie van gebiedsaanduiding	WON
Legende	0101
Ondergrond	TOPO
Datum van opmaak van de ondergrond	01/01/1971
Fasedatum	14/09/1977
Datum van verschijning in Belgisch Staatsblad	08/10/1977

BRONNEN

Vlaamse Overheid, Departement Omgeving, Vlaams Planbureau voor Omgeving
[WMS Mercator Publieke View Service](#)
[WFS Mercator Publieke Download Service](#)



- Contour van grondvlakken
- Contour van overdrukken
- Contour van lijnen



[klik naar geo-portaal](#)

Gewestelijk Ruimtelijk Uitvoeringsplan

Identificator	ad58b01e-c600-466c-9d7c-5602d542d86b
Identificatienummer van het plan, uniek in Vlaanderen	RUP_02000_212_00126_00001
Dossier type	gewRUP
Fase	BG ; Besluit tot goedkeuring
Fasedatum	16/12/2005
Identificatienummer stedenbouwkundig voorschrift	RUP_02000_212_00126_00001_0_BG
Nummer van het stedenbouwkundige voorschrift	0
Naam van het stedenbouwkundig voorschrift	Artikel 0: Afbakeningslijn grootstedelijk gebied Gent
Legende	00103_01
Ondergrond	KADSCAN
Datum van opmaak van de ondergrond	01/01/2001
Identificatienummer van de objectgerichte voorschrifttekst	https://download.dsi.omgeving.vlaanderen.be/be.vl.omg.dsi.stukonderdeel.RUP_02000_212_00126_00001.BG.3.Dossierstuk.SV.1#page=4
Fichelink	https://dsi.omgeving.vlaanderen.be/fiche-detail/8b18078d-fe14-499d-920a-a5a418e3009a
Datum van verschijning in Belgisch Staatsblad	19/01/2006

Gemeentelijk Ruimtelijk Uitvoeringsplan

Identificator	342b6749-b2c8-4303-a10e-12478926fcf7
Identificatienummer van het plan, uniek in Vlaanderen	RUP_44021_214_00167_00001
Dossier type	gemRUP
Fase	DV ; Definitieve vaststelling
Fasedatum	27/06/2017
Deelgebiednummer	22
Identificatienummer stedenbouwkundig voorschrift	RUP_44021_214_00167_00001_001
Naam van het stedenbouwkundig voorschrift	stedelijk woongebied
De categorie van gebiedsaanduiding	WON

Legende	VLAK30002
Label	SW2
Ondergrond	GRB
Omschrijving ondergrond	GRB
Datum van opmaak van de ondergrond	01/01/2020
Identificatienummer van de objectgerichte voorschrifttekst	https://download.dsi.omgeving.vlaanderen.be/be.vl.omg.dsi.stukonderdeel.RUP_44021_214_00167_00001.DV.3.Dossierstuk.SV.1#page=001
Fichelink	https://dsi.omgeving.vlaanderen.be/fiche-detail/bdacf0c7-8d08-4819-a07f-f10594071183
Datum van verschijning in Belgisch Staatsblad	14/08/2017

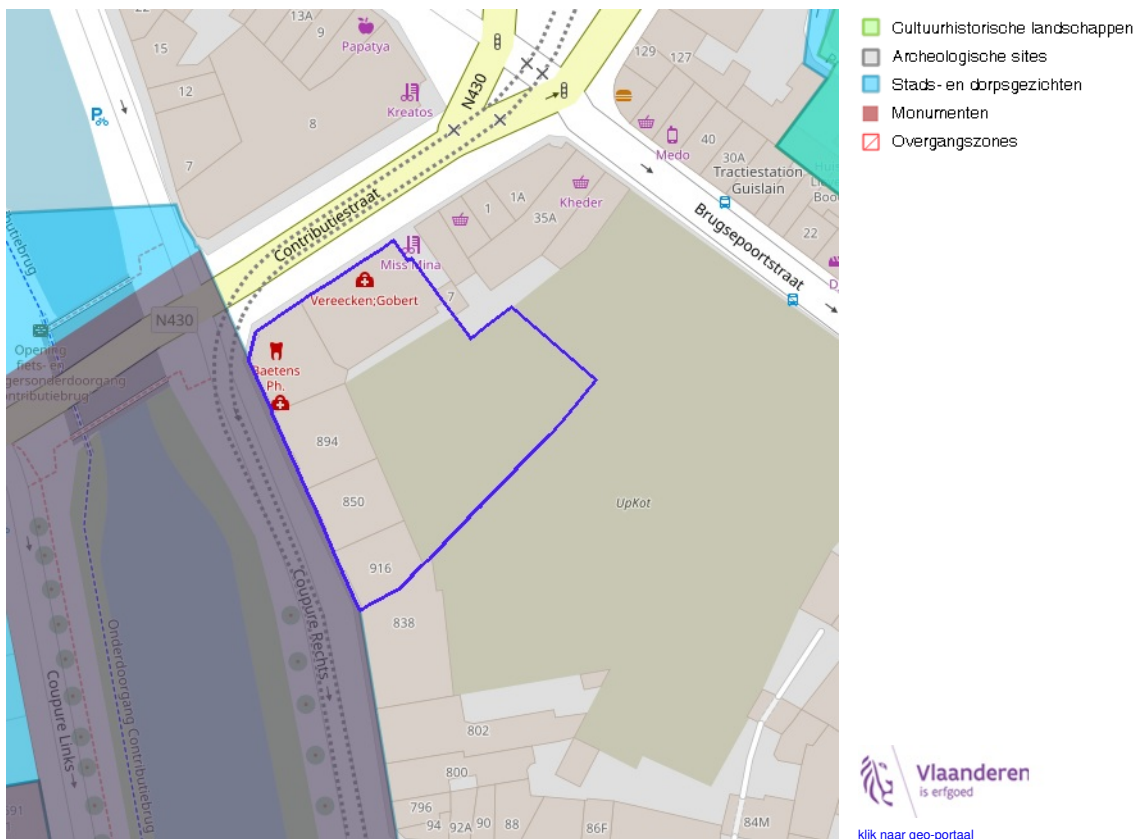
BRONNEN

Vlaamse Overheid, Departement Omgeving, Vlaams Planbureau voor Omgeving

[WMS Mercator Publieke View Service](#)

[WFS Mercator Publieke Download Service](#)

Cultuurhistorische landschappen / archeologische sites / stads- en dorpsgezichten / monumenten en overgangszones



 **Vlaanderen**
is erfgoed
[klik naar geo-portaal](#)

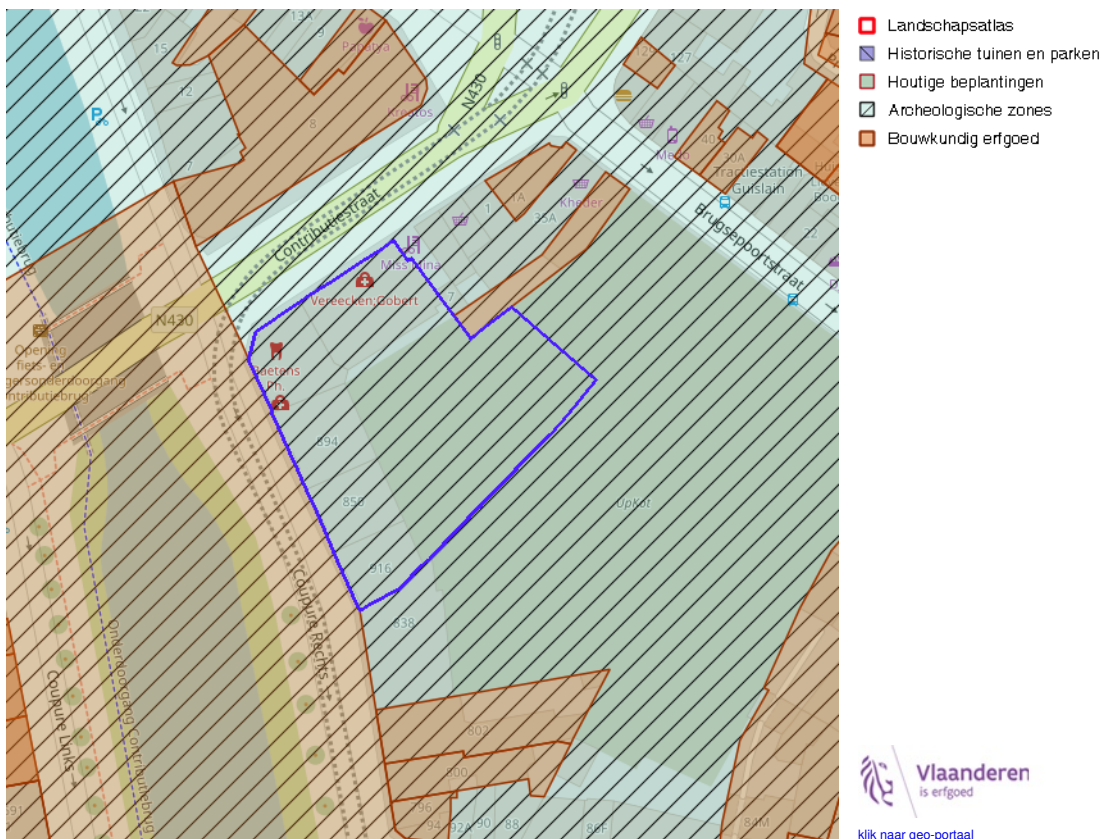
Beschermd stads- of dorpsgezicht

Identificator	11449
Naam	Coupure en omgeving
Type	Beschermd stads- of dorpsgezicht, intrinsiek
Locatie	Bijlokestraat, Bijlokevest, Brioolstraat, Contributiestraat, Coupure, Ekkergerstraat, Ho spitaalstraat, Iepensteeg, Iepenstraat, Jan van Hembysebolwerk, Krommenelleboog, Li even de Winnestraat, Lindenlei, Maurice De Weertstraat, Papegaaistraat, Pieter Colpa
Geldig sinds	30/07/1981
URL	https://inventaris.onroerenderfgoed.be/aanduidingsobjecten/11449

Beschermd monument

Identificator	10418
Naam	Coupure en Leie
Type	Beschermd monument
Locatie	Albert Baertsoenkaai, Bijlokekaai, Coupure, Lindenlei, Maurice De Weertstraat (Gent)
Geldig sinds	05/11/2013
URL	https://inventaris.onroerenderfgoed.be/aanduidingsobjecten/10418

BRONNEN
 OpenStreetMap; Vlaamse Overheid - Agentschap Onroerend Erfgoed (© Deze data is eigendom van Agentschap Onroerend Erfgoed)
[WMS Agentschap Onroerend Erfgoed Publieke View Service](#)
[WFS Agentschap Onroerend Erfgoed Publieke Download Service](#)

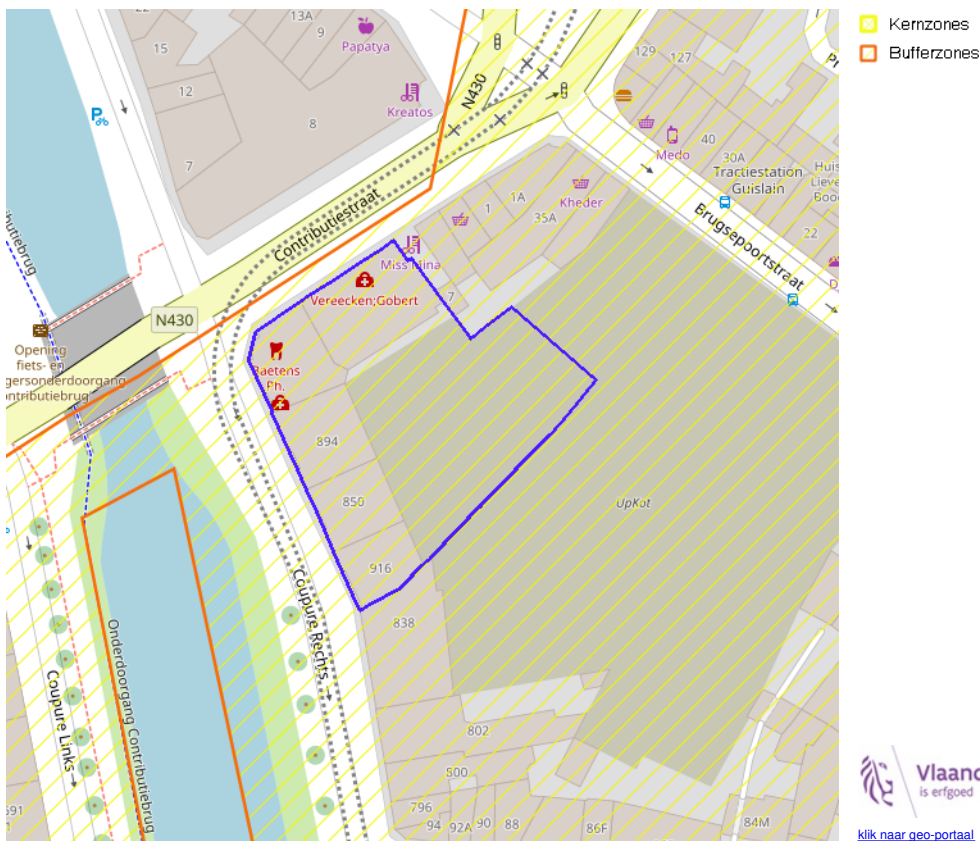


Vastgestelde archeologische zone

Identificator	11888
Naam	Historische stadskern van Gent
Alternatieve naam	{Gand}
Type	Vastgestelde archeologische zone
Locatie	Gent (Gent)
Geldig sinds	19/02/2016
URL	https://inventaris.onroerenderfgoed.be/aanduidingsobjecten/11888

BRONNEN
 OpenStreetMap; Vlaamse Overheid - Agentschap Onroerend Erfgoed (© Deze data is eigendom van Agentschap Onroerend Erfgoed)
[WMS Agentschap Onroerend Erfgoed Publieke View Service](#)
[WFS Agentschap Onroerend Erfgoed Publieke Download Service](#)

Kernzones en bufferzones


[klik naar geo-portaal](#)

UNESCO werelderfgoed bufferzones

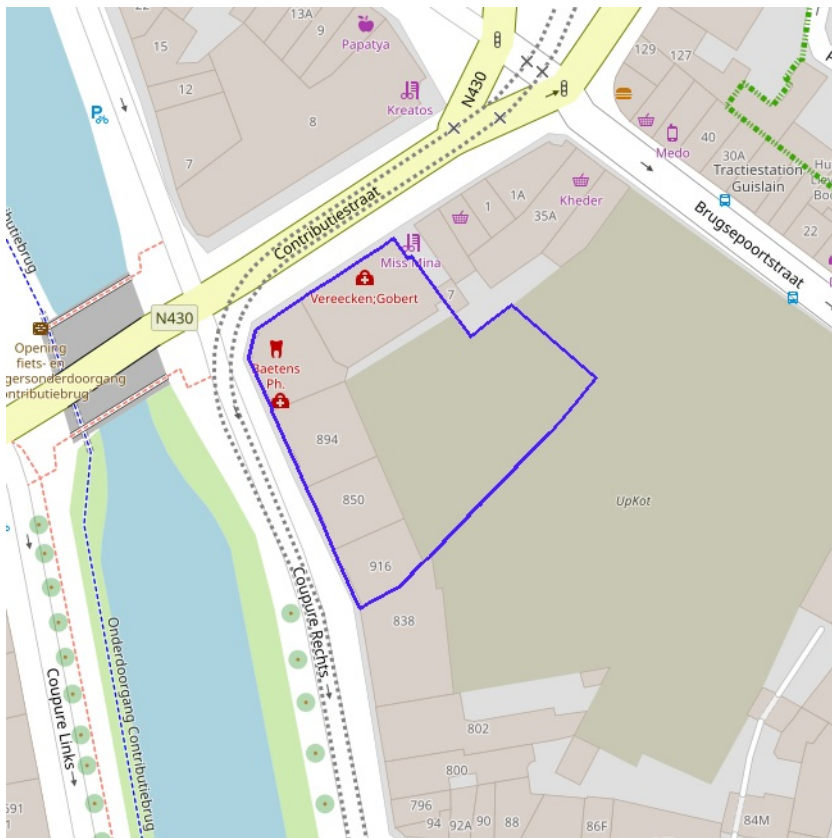
Identificator	15013
Naam	Belfort, lakenhal en Mammelokker: buffer
Type	Unesco werelderfgoed bufferzone
Locatie	Gent (Gent)
Geldig sinds	04/12/1999
URL	https://inventaris.onroerenderfgoed.be/aanduidingsobjecten/15013

BRONNEN

OpenStreetMap; Vlaamse Overheid - Agentschap Onroerend Erfgoed (© Deze data is eigendom van Agentschap Onroerend Erfgoed)

[WMS Agentschap Onroerend Erfgoed Publieke View Service](#)

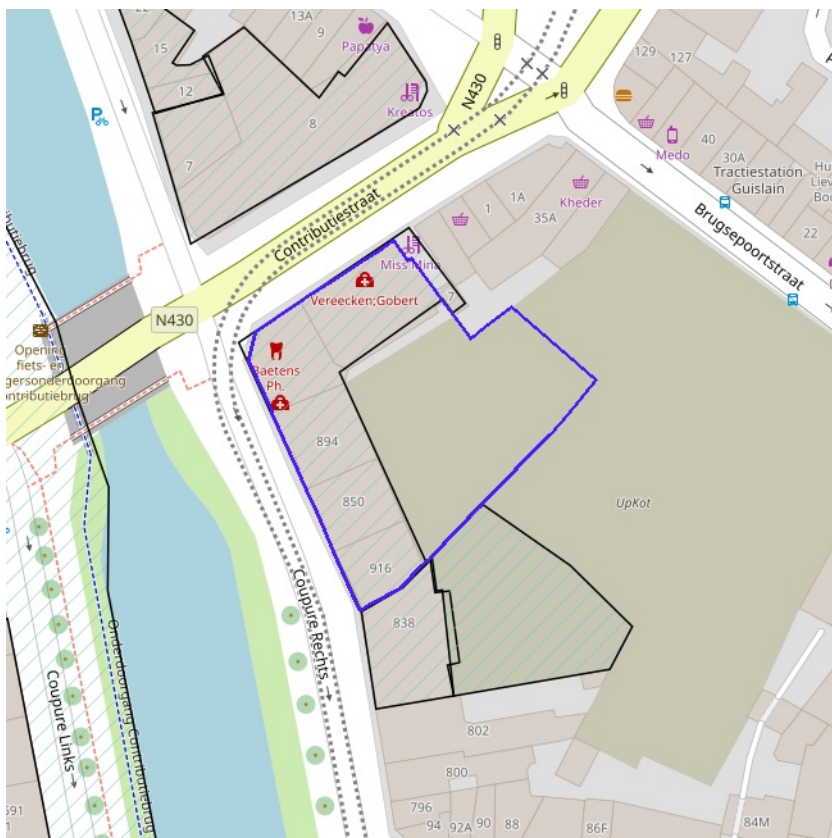
[WFS Agentschap Onroerend Erfgoed Publieke Download Service](#)



- Beheersplannen
- Onroerenderfgoedrichtplannen



BRONNEN
OpenStreetMap; Vlaamse Overheid - Agentschap Onroerend Erfgoed (© Deze data is eigendom van Agentschap Onroerend Erfgoed)
[WMS Agentschap Onroerend Erfgoed Publieke View Service](#)
[WFS Agentschap Onroerend Erfgoed Publieke Download Service](#)



- Gebieden geen archeologie - gewestelijk
- Gebieden geen archeologie - gemeentelijk



Gebieden geen archeologie - gewestelijk

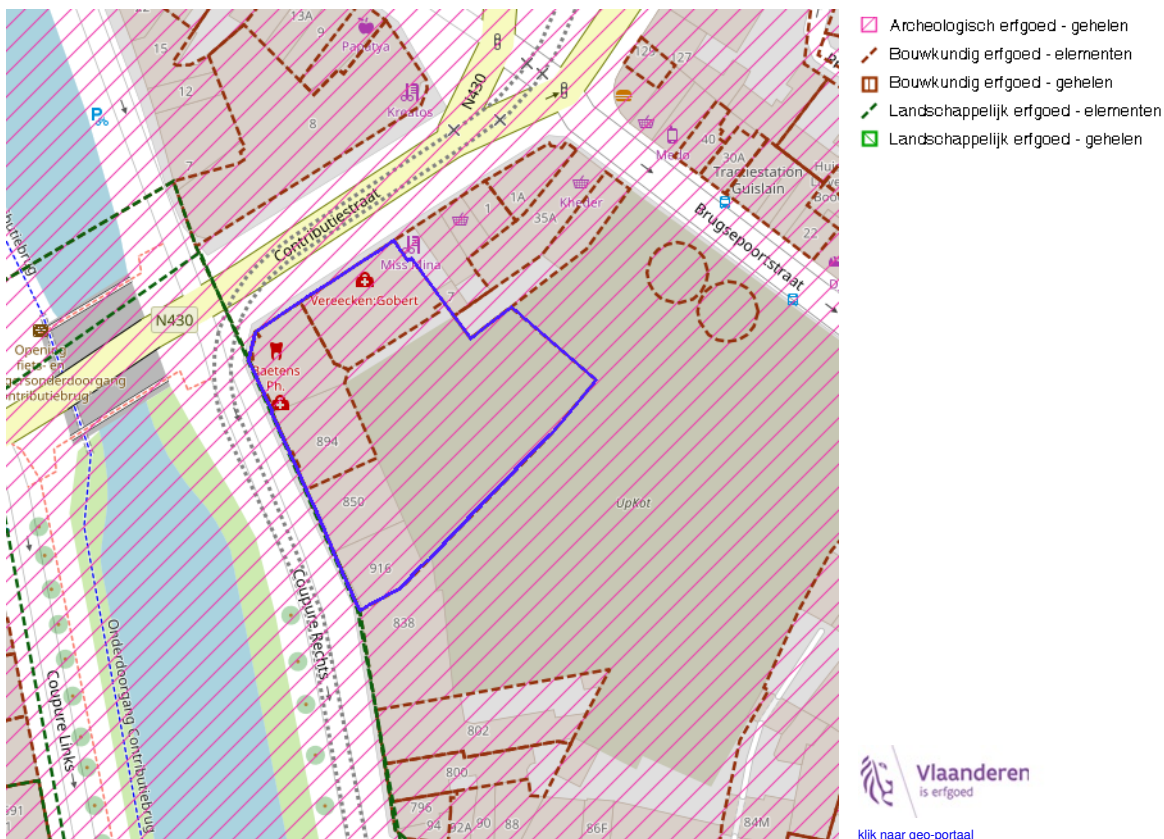
Identificator	121944
Naam	Gebied 1089
Type	Gebied geen archeologie, gewestelijk
Locatie	Gent (Oost-Vlaanderen)
Geldig sinds	25/11/2019
URL	https://inventaris.onroerenderfgoed.be/aanduidingsobjecten/121944

Gebieden geen archeologie - gewestelijk

Identificator	146791
Naam	Gebied 7106
Type	Gebied geen archeologie, gewestelijk
Locatie	Gent (Oost-Vlaanderen)
Geldig sinds	09/05/2022
URL	https://inventaris.onroerenderfgoed.be/aanduidingsobjecten/146791

BRONNEN
 OpenStreetMap; Vlaamse Overheid - Agentschap Onroerend Erfgoed (© Deze data is eigendom van Agentschap Onroerend Erfgoed)
[WMS Agentschap Onroerend Erfgoed Publieke View Service](#)
[WFS Agentschap Onroerend Erfgoed Publieke Download Service](#)

Bouwkundig, archeologisch en landschappelijk waardevol onroerend erfgoed



Archeologisch erfgoed - geheel

Identificator	140021
Naam	Historische stadskern van Gent
Locatie	Gent (Gent)
URL	https://inventaris.onroerenderfgoed.be/erfgoedobjecten/140021
Omvang	geheel

Bouwkundig erfgoed - element

Identificator	301346
Naam	Coupure en omgeving
Locatie	Albert Baertsoenkaai, Bijlokekaai, Bijlokestraat, Bijlokevest, Brioolstraat, Contributiestraat, Coupure, Ekkergemstraat, Hospitaalstraat, Iepensteeg, Iepenstraat, Jan van Hembysebolwerk, Krommenelleboog, Lieven de Winnestraat, Lindenlei, Maurice De Weerts
URL	https://inventaris.onroerenderfgoed.be/erfgoedobjecten/301346
Omvang	element

Bouwkundig erfgoed - element

Identificator	20202
Naam	Hoekhuis
Locatie	Contributiestraat 15 (Gent)
URL	https://inventaris.onroerenderfgoed.be/erfgoedobjecten/20202
Omvang	element

Bouwkundig erfgoed - element

Identificator	20292
Naam	Stadswoning
Locatie	Coupure 840 (Gent)

URL	https://inventaris.onroerenderfgoed.be/erfgoedobjecten/20292
------------	---

Omvang	element
---------------	---------

Bouwkundig erfgoed - element

Identificator	20201
----------------------	-------

Naam	Stadswoningen
-------------	---------------

Locatie	Contributiestraat 1-3 (Gent)
----------------	------------------------------

URL	https://inventaris.onroerenderfgoed.be/erfgoedobjecten/20201
------------	---

Omvang	element
---------------	---------

Landschappelijk erfgoed - element

Identificator	301346
----------------------	--------

Naam	Coupure en omgeving
-------------	---------------------

Locatie	Albert Baertsoenkaai, Bijlokekaai, Bijlokestraat, Bijlokevest, Brioolstraat, Contributiestraat, Coupure, Ekkergerstraat, Hospitaalstraat, Iepensteeg, Iepenstraat, Jan van Hembysebolwerk, Krommenelleboog, Lieven de Winnestraat, Lindenlei, Maurice De Weerts
----------------	---

URL	https://inventaris.onroerenderfgoed.be/erfgoedobjecten/301346
------------	---

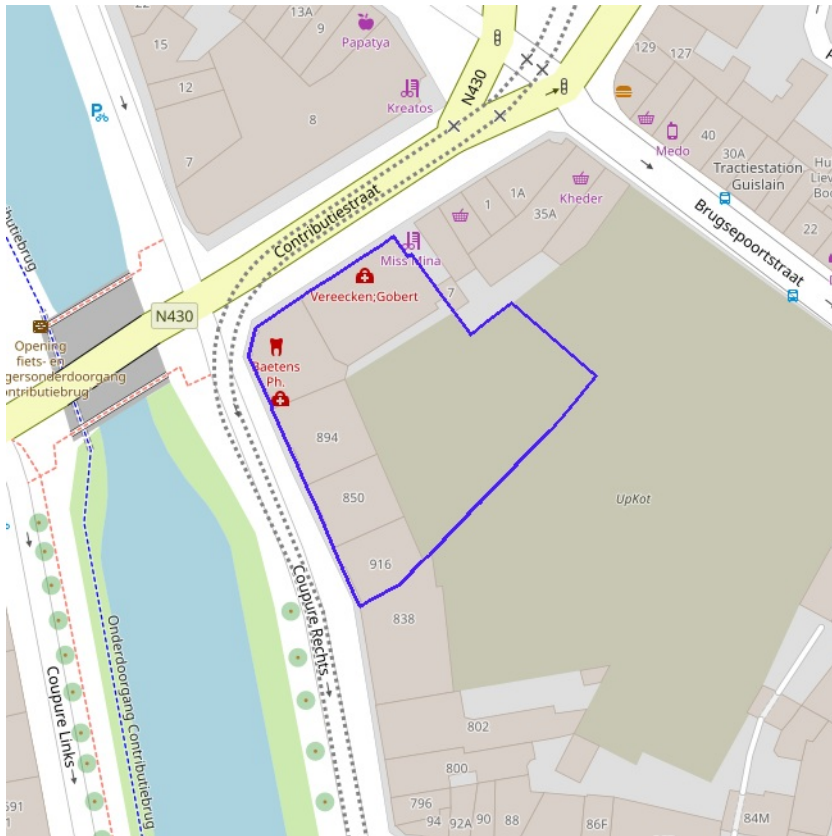
Omvang	element
---------------	---------

BRONNEN

OpenStreetMap; Vlaamse Overheid - Agentschap Onroerend Erfgoed (© Deze data is eigendom van Agentschap Onroerend Erfgoed)

[WMS Agentschap Onroerend Erfgoed Publieke View Service](#)

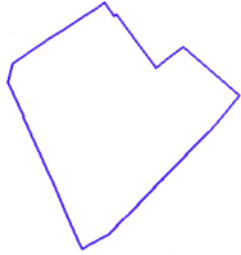
[WFS Agentschap Onroerend Erfgoed Publieke Download Service](#)



Erfgoedlandschappen (indicatief)



BRONNEN
 OpenStreetMap; Vlaamse Overheid - Agentschap Onroerend Erfgoed (© Deze data is eigendom van Agentschap Onroerend Erfgoed)
[WMS Agentschap Onroerend Erfgoed Publieke View Service](#)
[WFS Agentschap Onroerend Erfgoed Publieke Download Service](#)



[klik naar geo-portaal](#)

BRONNEN

Provincie Vlaams-Brabant, Provincie Limburg, Provincie Oost-Vlaanderen, Provincie West-Vlaanderen, Provincie Antwerpen
[WMS Atlas der Buurtwegen](#)