

[\(/\)](#)

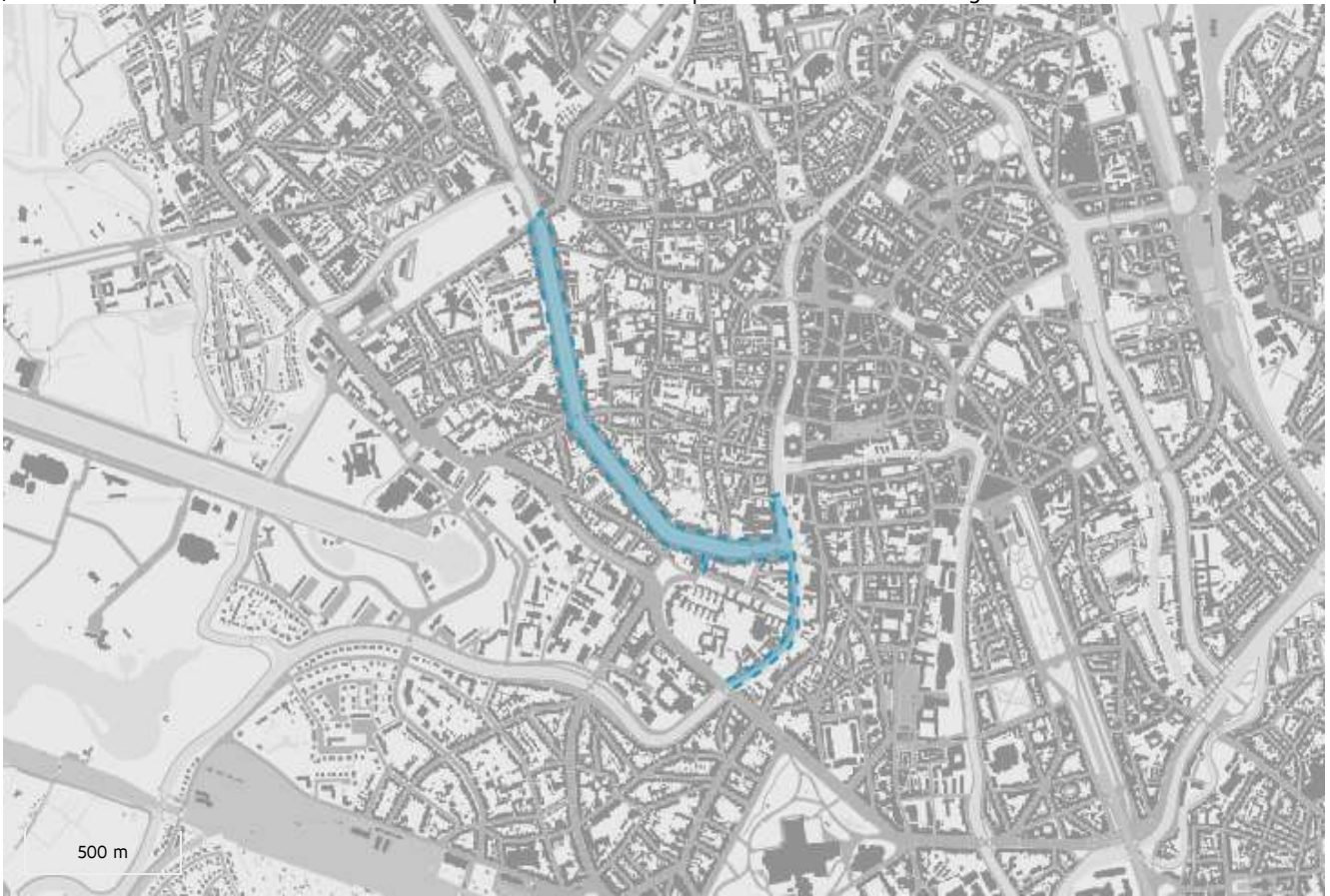
# Inventaris

[Contact \(/contact\)](/contact)[Downloads \(/downloads\)](/downloads)[Hergebruik \(/hergebruik\)](/hergebruik)[Over ons \(https://www.onroenderfgoed.be/over-ons\)](https://www.onroenderfgoed.be/over-ons)[MENU](#)

BESCHERMD MONUMENT

## Coupure en Leie

**Beschermd monument van 05-11-2013 tot heden****ID:** 10418    **URI:** <https://id.erfgoed.net/aanduidingsobjecten/10418> 



## Besluiten

Bomenrijen van platanen en linden en watergebonden bouwkundig erfgoed langs Coupure en Leie (<https://id.erfgoed.net/besluiten/5224>)

**definitieve beschermingsbesluiten:** 05-11-2013 ID: 5224

## Rechtsgevolgen

📄 Meer informatie over de rechtsgevolgen van beschermingen vind je op onze website (<https://www.onroerenderfgoed.be/de-gevolgen-van-een-bescherming>).

---

Provincie

**Oost-Vlaanderen**

Gemeente

**Gent**

Deelgemeente

**Gent**

Straat

**Albert Baertsoenkaai, Bijlokekaai, Coupure, Lindenlei, Maurice De Weertstraat**

Locatie

**Albert Baertsoenkaai, Bijlokekaai, Coupure, Lindenlei, Maurice De Weertstraat (Gent)**

Nauwkeurigheid zone

**Tot op 15m**

Oppervlakte zone

**123 009m<sup>2</sup>**

Beschermingsdossiers

**4.001/44021/105.1**

**4.01/44021/1428.1**

---

Typologie: [bomenrijen](https://id.erfgoed.net/thesauri/erfgoedtypes/1655) (<https://id.erfgoed.net/thesauri/erfgoedtypes/1655>), [borstweringen](https://id.erfgoed.net/thesauri/erfgoedtypes/1187) (<https://id.erfgoed.net/thesauri/erfgoedtypes/1187>), [bruggen](https://id.erfgoed.net/thesauri/erfgoedtypes/86) (<https://id.erfgoed.net/thesauri/erfgoedtypes/86>), [gekandelaarde bomen](https://id.erfgoed.net/thesauri/erfgoedtypes/1609) (<https://id.erfgoed.net/thesauri/erfgoedtypes/1609>), [infrastructuur aan en in het water](https://id.erfgoed.net/thesauri/erfgoedtypes/923) (<https://id.erfgoed.net/thesauri/erfgoedtypes/923>), [kanalen \(infrastructuur\)](https://id.erfgoed.net/thesauri/erfgoedtypes/213) (<https://id.erfgoed.net/thesauri/erfgoedtypes/213>), [meerpalen](https://id.erfgoed.net/thesauri/erfgoedtypes/1931) (<https://id.erfgoed.net/thesauri/erfgoedtypes/1931>), [sluis- en brugwachterswoningen](https://id.erfgoed.net/thesauri/erfgoedtypes/959) (<https://id.erfgoed.net/thesauri/erfgoedtypes/959>), [sluizen](https://id.erfgoed.net/thesauri/erfgoedtypes/389) (<https://id.erfgoed.net/thesauri/erfgoedtypes/389>)

Datering: [19de eeuw](https://id.erfgoed.net/thesauri/dateringen/19) (<https://id.erfgoed.net/thesauri/dateringen/19>), [na WO II](https://id.erfgoed.net/thesauri/dateringen/1073) (<https://id.erfgoed.net/thesauri/dateringen/1073>), [tweede helft 18de eeuw](https://id.erfgoed.net/thesauri/dateringen/1058) (<https://id.erfgoed.net/thesauri/dateringen/1058>), [voor WO I](https://id.erfgoed.net/thesauri/dateringen/1068) (<https://id.erfgoed.net/thesauri/dateringen/1068>)

Soort: [Platanus hispanica \(x\)](https://id.erfgoed.net/thesauri/soorten/241) (<https://id.erfgoed.net/thesauri/soorten/241>), [Tilia](https://id.erfgoed.net/thesauri/soorten/471) (<https://id.erfgoed.net/thesauri/soorten/471>)

[Project beschermingsdatabank 2013-2016](https://inventaris.onroerenderfgoed.be/gebeurtenissen/1028)

(<https://inventaris.onroerenderfgoed.be/gebeurtenissen/1028>) (beschermingen: van 01-01-2013 tot 30-06-2016)

## Beschrijving

De bescherming als monument omvat de bomenrijen van platanen en linden en het watergebonden bouwkundig erfgoed langs Coupure en Leie, evenals de zone die het kanaal en de volledige straten Coupure Rechts en Coupure links overdekt, de Maurice De Weertstraat, Albert Baertsoenkaai, Bijlokekaai en Lindenlei.

## Waarden

Bomenrijen van platanen en linden en watergebonden bouwkundig erfgoed langs Coupure en Leie, evenals de zone die het kanaal en de volledige straten Coupure Rechts en Coupure links

overdekt, de Maurice De Weertstraat, Albert Baertsoenkaai, Bijlokekaai en Lindenlei zijn beschermd als monument omwille van het algemeen belang gevormd door de:

### historische waarde

De bomenrijen begeleiden de waterloop en de wegen langsheen de waterloop en zijn typisch voor de landschapsarchitecturale aanleg van 18de-eeuwse kanalen in de stad. Ze vormen een eenheid met de gestructureerde omgeving van de Coupure en werden aangeplant na de aanleg van de kanalen (circa 1785). Eind 18de eeuw was de Coupure nog niet bebouwd en de omgeving nog landelijk. De bomen boden beschutting aan de burgerij die hier kwamen wandelen.

De infrastructuur aan het Zuideinde van het Coupurekanaal met Sint-Agnetasluis, brug en brugwachtershuisje vormt een uitzonderlijk historisch en industrieelarcheologisch samenhangend geheel waarvan de sluis teruggaat tot de aanleg van de Coupure in 1751-1753. Deze sluis is een goed bewaard en uitzonderlijk voorbeeld van een sluis met typische buikvormige kolken opgetrokken uit Doornikse steen.

De huidige Sint-Agnetabrug van 1951, de derde brug op deze locatie, is een zeldzaam voorbeeld van een ijzeren ophaalbrug in stedelijke context en de enige bewaarde ophaalbrug over de Coupure in Gent.

### industrieel-archeologische waarde

Industrieel-archeologisch is de brug belangrijk als constructie in staal met geklonken liggers uitgevoerd door de *Ateliers de Construction de CourcellesNord, Henri-Pélerin*, een belangrijk ijzerconstructieatelier in Henegouwen. Het brugwachtershuisje van 1908, opgetrokken in een kleurrijke baksteenarchitectuur, is het enige nog bewaarde voorbeeld aan de Coupure en een zeldzaam wordend voorbeeld van dergelijke, vroeger noodzakelijke gebouwtjes bij draai- of ophaalbruggen.

De 19de-eeuwse afsluitingen met gietijzeren gedateerde balusters met onder meer het Gentse stadswapen en buisleuning tussende leeuwenkopjes zijn zeldzaam wordende relict van oud straatmeubilair. De gietijzeren meerpalen waaronder verschillende gedateerd van 1852, 1857, van 1862, 1863, 1869, 1883 en 1884, zijn nog materiële getuigen van de vroegere binnenscheepvaart op de Coupure.

De kasseien van de Maurice De Weertstraat.

### artistieke waarde

De bomenrijen van plataan en linde zijn beeldbepalend voor de Coupure, mede door hun omvang en hun mooie representatieve (kunst-)snoevorm en hun homogeen karakter als lijn langs het water.

---

## Aanduiding van

## Is de omvattende bescherming van

## Monument Michael Lustig

(<https://inventaris.onroerenderfgoed.be/erfgoedobjecten/212445>)



### Lindenlei zonder nummer (Gent)

Op 8 mei 1998 schonk de joodse gemeenschap dit gedenkteken aan de stad Gent. Het bevindt zich in het parkje naast de Leie. Men herdenkt er de joodse rabbijn Michael Lustig en de Gentse slachtoffers van de holocaust.

## Watergebonden lijnaanplantingen van gekandelaarde platanen aan de Leie

(<https://inventaris.onroerenderfgoed.be/erfgoedobjecten/132466>)

### **Albert Baertsoenkaai zonder nummer, Bijlokekaai zonder nummer (Gent)**



Op het talud lang de Leie staat langs de Bijlokekaai een intacte lijnaanplanting van gekandelaarde platanen.

## Watergebonden lijnaanplantingen van gekandelaarde platanen en lindes

(<https://inventaris.onroerenderfgoed.be/erfgoedobjecten/132465>)

### **Coupure zonder nummer (Gent)**



In de herfst van 1795 werd er langs de Coupure een promenade met verschillende bomenrijen aangelegd in opdracht van de prefect van het Schelddedepartement. In de archiefbronnen worden de boomsoorten niet vermeld maar uit een latere bron (1809) blijkt dat het om lindes en platanen ging. Nog steeds staan er langs de coupure bomenrijen van platanen en lindes. Alle bomen zijn gekandelaard en worden nog periodiek gesnoeid.

## Is de gedeeltelijke bescherming van

## Coupure en omgeving

(<https://inventaris.onroerenderfgoed.be/erfgoedobjecten/301346>)



### **Albert Baertsoenkaai, Bijlokekaai, Bijlokestraat, Bijlokevest, Brioolstraat, Contributiestraat, Coupure, Ekkergermstraat, Hospitaalstraat, Iepensteeg, Iepenstraat, Jan van Hembysebolwerk, Krommenelleboog, Lieven de Winnestraat, Lindenlei, Maurice De Weertstraat, Papegaaistraat, Pieter Colpaertsteeg, Roderoestraat, Theresianenstraat, Twaalfkameren, Waldamkaai (Gent)**

De Coupure wordt afgeboord door bomenrijen van lindes en platanen. De Sint-Agnetabrug en de sluiskom vormen het zuidoostelijke uiteinde van de Coupure waar het kanaal aansluit bij de Leie.

Beheerder fiche: Agentschap Onroerend Erfgoed

## Contact





Heb je een vraag of opmerking over deze fiche? [Meld het ons via het contactformulier \(/contact?uri=https://id.erfgoed.net/aanduidingsobjecten/10418\).](#)



**Vlaanderen**  
verbeelding werkt

## Onroenderfgoed.be is een officiële website van de Vlaamse overheid

uitgegeven door [het agentschap Onroerend Erfgoed](#)  
(<https://www.onroenderfgoed.be/over-ons>)

### PRIVACYVERKLARING

([HTTPS://WWW.ONROENDERFGOED.BE/PRIVACYVERKLARING](https://www.onroenderfgoed.be/privacyverklaring))

### JURIDISCHE INFORMATIE

([HTTPS://WWW.ONROENDERFGOED.BE/JURIDISCHE-INFORMATIE](https://www.onroenderfgoed.be/juridische-informatie))

[\(/\)](#)

# Inventaris

[Contact \(/contact\)](/contact)[Downloads \(/downloads\)](/downloads)[Hergebruik \(/hergebruik\)](/hergebruik)[Over ons \(https://www.onroenderfgoed.be/over-ons\)](https://www.onroenderfgoed.be/over-ons)[MENU](#)

BESCHERMD STADS- OF DORPSGEZICHT, INTRINSIEK

## Coupure en omgeving

**Beschermd stads- of dorpsgezicht, intrinsiek van 30-07-1981 tot heden****ID:** 11449    **URI:** <https://id.erfgoed.net/aanduidingsobjecten/11449> 





## Besluiten

Coupure en omgeving (<https://id.erfgoed.net/besluiten/1662>)

**definitieve beschermingsbesluiten:** 30-07-1981 ID: 1662

## Rechtsgevolgen

**i** Meer informatie over de rechtsgevolgen van beschermingen vind je op onze website (<https://www.onroerenderfgoed.be/de-gevolgen-van-een-bescherming>).

---

Provincie

**Oost-Vlaanderen**

Gemeente

**Gent**

Deelgemeente

**Gent**

Straat



**Bijlokestraat, Bijlokevest, Brioolstraat, Contributiestraat, Coupure, Ekkergerestraat, Hospitaalstraat, Iepensteeg, Iepenstraat, Jan van Hembysebolwerk, Krommenelleboog, Lieven de Winnestraat, Lindenlei, Maurice De Weertstraat, Papegaaistraat, Pieter Colpaertsteeg, Roderoestraat, Theresianenstraat, Twaalfkameren, Waldamkaai**

Locatie

**Bijlokestraat, Bijlokevest, Brioolstraat, Contributiestraat, Coupure, Ekkergerestraat, Hospitaalstraat, Iepensteeg, Iepenstraat, Jan van Hembysebolwerk, Krommenelleboog, Lieven de Winnestraat, Lindenlei, Maurice De Weertstraat, Papegaaistraat, Pieter Colpaertsteeg, Roderoestraat, Theresianenstraat, Twaalfkameren, Waldamkaai (Gent)**

Nauwkeurigheid zone

**Tot op 15m**

Oppervlakte zone

**265 362m<sup>2</sup>**

Beschermingsdossiers

**4.02/44021/230.1**

**4.02/44021/231.1**

**DO000655**

**OO001442**

**OO001443**

---

Typologie: [beluiken \(https://id.erfgoed.net/thesauri/erfgoedtypes/57\)](https://id.erfgoed.net/thesauri/erfgoedtypes/57), [bomenrijen \(https://id.erfgoed.net/thesauri/erfgoedtypes/1655\)](https://id.erfgoed.net/thesauri/erfgoedtypes/1655), [bruggen \(https://id.erfgoed.net/thesauri/erfgoedtypes/86\)](https://id.erfgoed.net/thesauri/erfgoedtypes/86), [herenhuisen \(https://id.erfgoed.net/thesauri/erfgoedtypes/188\)](https://id.erfgoed.net/thesauri/erfgoedtypes/188), [kanalen \(infrastructuur\) \(https://id.erfgoed.net/thesauri/erfgoedtypes/213\)](https://id.erfgoed.net/thesauri/erfgoedtypes/213), [kiosken \(https://id.erfgoed.net/thesauri/erfgoedtypes/235\)](https://id.erfgoed.net/thesauri/erfgoedtypes/235), [kloosters \(https://id.erfgoed.net/thesauri/erfgoedtypes/243\)](https://id.erfgoed.net/thesauri/erfgoedtypes/243), [onderwijsgebouwen \(https://id.erfgoed.net/thesauri/erfgoedtypes/319\)](https://id.erfgoed.net/thesauri/erfgoedtypes/319), [stadswoningen \(https://id.erfgoed.net/thesauri/erfgoedtypes/409\)](https://id.erfgoed.net/thesauri/erfgoedtypes/409), [ziekenhuizen \(https://id.erfgoed.net/thesauri/erfgoedtypes/526\)](https://id.erfgoed.net/thesauri/erfgoedtypes/526)

Project beschermingsdatabank 2013-2016

<https://inventaris.onroerenderfgoed.be/gebeurtenissen/1028> (beschermingen: van 01-01-2013 tot 30-06-2016)

## Beschrijving

De bescherming als stadsgezicht omvat de Coupure Links en de Coupure Rechts, met inbegrip van de waterloop, de beplantingen, de bruggen en de krantenkiosk aan de Rozemarijnbrug, en delen van de Krommenelleboog, de Lieven de Winnestraat, de Twaalfkameren en de Bijlokevest. De gevels die zich op de grens van de afbakening bevinden en waarvan de rest van het gebouw buiten de afbakening ligt, maken in dit geval geen deel uit van de bescherming.

In het beschermingsdossier wordt de bescherming als volgt gemotiveerd: omwille van de historische waarde als verbindingskanaal, gegraven in het midden van de 18de eeuw als verbinding tussen de Leie en de Brugse Vaart, omwille van de historisch-stedenbouwkundige en

socio-culturele waarde als attractiepool voor wandelaars (wandelpaden, platanenaanleg) vanaf de tweede helft van de 18de eeuw en als woongebied voor de burgerij in de 19de eeuw, dat het landelijk karakter ingrijpend heeft gewijzigd; omwille van de architectuurhistorische waarde gezien de talrijke 19de-eeuwse burgerhuizen met typische bepleisterde gevelwanden en de bruggen over de Coupure, in het bijzonder de ophaalbruggen, en omwille van de artistieke (beeldbepalende waarde) van enkele grotere complexen namelijk het Van Caeneghemgesticht als voorbeeld van neogotiek uit de tweede helft van de 19de eeuw, het 19de-eeuws ziekenhuis Refuge in eclectische stijl, en het dominerend complex van de Rijkslandbouwhogeschool uit het tweede kwart van de 20ste eeuw. De motivering voor het deel van de Krommenelleboog, Lieven de Winnestraat, Twaalfkameren en Bijlokevest klinkt als volgt: omwille van de artistieke (stadsbeeldbepalende) waarde van hun gebogen en smal tracee en de bebouwing van rond de eeuwwisseling; omwille van de architectuurhistorische waarde van een groot aantal panden als voorbeelden van eclecticisme, laatneoclassicisme en art nouveau.

- Onroerend Erfgoed Oost-Vlaanderen, Beschermingsdossier DO000655, Coupure en omgeving (S.N., 1981).

## Waarden

Het stadsgezicht gevormd door de Coupure Links en de Coupure Rechts, met inbegrip van de waterloop, de beplantingen, de bruggen en de krantenkiosk aan de Rozemarijnbrug, en de Kromme Elleboog [Krommenelleboog], de Lieven de Winnestraat, de Twaalfkameren en de Bijlokevest is beschermd als stadsgezicht omwille van het algemeen belang gevormd door de:

### artistieke waarde

**in casu *stadsbeeldbepalende waarde***

### artistieke waarde

**in casu *beeldbepalende waarde***

### historische waarde

**in casu *architectuurhistorische waarde***

### historische waarde

**in casu *historisch-stedenbouwkundige waarde***

---

## Aanduiding van

Is de omvattende bescherming van

### Arbeiderswoningen

(<https://inventaris.onroerenderfgoed.be/erfgoedobjecten/20125>)

**Bijlokevest 8, zonder nummer (Gent)**

Arbeidershuisjes van vier, twee en drie traveeën met twee bouwlagen en zadeldak (pannen), daterend uit het laatste kwart van de 19de eeuw (?).



## Atelier Van den Kerchove

<https://inventaris.onroerenderfgoed.be/erfgoedobjecten/20242>

### **Coupure 625A-H, 627A (Gent)**



Een groot deel van het binnenblok tussen Coupure Links, Raas van Gavere-, Heilig-Bloed- en Ekkergemstraat werd vanaf midden 19de eeuw langzamerhand ingenomen door het constructiebedrijf Van den Kerchove. Grote toegangspoort in neobarokstijl, daterend van 1875. Achterin resterende bedrijfsgebouwen.

## Burgerhuis

<https://inventaris.onroerenderfgoed.be/erfgoedobjecten/20726>



### **Lieve de Winnestraat 19 (Gent)**

Smal rijhuis van één travee en drie bouwlagen aansluitend bij het hoekhuis, gebouwd naar ontwerp van J. Rooms in 1906.

## Burgerhuis

<https://inventaris.onroerenderfgoed.be/erfgoedobjecten/20122>



### **Bijlokestraat 3 (Gent)**

Huis van drie traveeën en drie bouwlagen onder zadeldak, uit het laatste kwart van de 19de eeuw.

## Burgerhuis

<https://inventaris.onroerenderfgoed.be/erfgoedobjecten/20123>

**Bijlokevest 4 (Gent)**

Burgerhuis van drie traveeën en drie bouwlagen in zakelijke baksteenstijl, uit tweede kwart 20ste eeuw.

## Burgerhuis

(<https://inventaris.onroerenderfgoed.be/erfgoedobjecten/20219>)

**Coupure 265 (Gent)**

Dubbelhuis van vier traveeën met mansardedak met dakkapellen en oeil-de-boeufs uit de tweede helft van de 19de eeuw.

## Burgerhuis

(<https://inventaris.onroerenderfgoed.be/erfgoedobjecten/20222>)

**Coupure 273 (Gent)**

Enkelhuis met verspringend aantal traveeën en zadeldak. Gecementeerde art-nouveaugevel uit het eerste kwart van de 20ste eeuw, volgens inscriptie naar ontwerp van architect A. Van Hyfte.

## Burgerhuis

(<https://inventaris.onroerenderfgoed.be/erfgoedobjecten/20225>)

**Coupure 299-303, 303A (Gent)**

Neoclassicistische bepleisterde lijstgevel met vier traveeën en zadeldak, uit de tweede helft van de 19de eeuw.

## Burgerhuis

(<https://inventaris.onroerenderfgoed.be/erfgoedobjecten/20227>)

**Coupure 309 (Gent)**

Huis van vier traveeën onder zadeldak (pannen), van 1847. Links bredere geaccentueerde deurtravee.



## Burgerhuis

<https://inventaris.onroerenderfgoed.be/erfgoedobjecten/20231>



### **Coupure 365-367 (Gent)**

Dubbelhuis van vier traveeën onder zadeldak, daterend uit de tweede helft van de 19de eeuw en voorzien van een bepleisterde lijstgevel met vensters in neoclassicistische omlijsting.

## Burgerhuis

<https://inventaris.onroerenderfgoed.be/erfgoedobjecten/20232>



### **Coupure 371 (Gent)**

Dubbelhuis van vier traveeën en zadeldak, bepleisterde laat-empiregevel op arduinen onderbouw, van 1851.

## Burgerhuis

<https://inventaris.onroerenderfgoed.be/erfgoedobjecten/20241>



### **Coupure 623 (Gent)**

Enkelhuis van vier traveeën en twee bouwlagen met mansardeverdieping en een bepleisterde lijstgevel, daterend van 1841 en voorzien van aanpassingen uit eind 19de - begin 20ste eeuw.

## Burgerhuis

<https://inventaris.onroerenderfgoed.be/erfgoedobjecten/20248>

### **Coupure 693-695 (Gent)**

Enkelhuis van vier traveeën en zadeldak, ontleisterde lijstgevel uit het derde kwart van de 19de eeuw.



## Burgerhuis

<https://inventaris.onroerenderfgoed.be/erfgoedobjecten/20249>



### **Coupure 697-701 (Gent)**

Enkelhuis van drie traveeën en twee bouwlagen met mansardedak met dakkapellen, eclectische bakstenen voorgevel uit eind 19de eeuw.

## Burgerhuis

<https://inventaris.onroerenderfgoed.be/erfgoedobjecten/20257>



### **Coupure 68 (Gent)**

Hoekhuis van twee bouwlagen onder mansardedak met dakkapellen daterend van 1901 naar ontwerp van L. Morial en A. Tertzweil. Zijgevel uitziend op ommuurde en beboomde tuin. Accent op gecementeerde voorgevel van vier traveeën met sterke neobarok inslag.

## Burgerhuis

<https://inventaris.onroerenderfgoed.be/erfgoedobjecten/20264>



### **Coupure 94 (Gent)**

Enkelhuis van twee traveeën en drie bouwlagen met zadeldak. Lijstgevel met natuurstenen parement in neoclassicistische stijl uit begin 20ste eeuw.

## Burgerhuis

<https://inventaris.onroerenderfgoed.be/erfgoedobjecten/20266>



**Coupure 100 (Gent)**

Enkelhuis van vier traveeën en twee bouwlagen onder pseudo-mansardedak met dakkapellen; lijstgevel met neobarokke inslag uit begin 20ste eeuw. Bakstenen gevel gecombineerd met natuursteen.

## Burgerhuis

<https://inventaris.onroerenderfgoed.be/erfgoedobjecten/20273>

**Coupure 168 (Gent)**

Enkelhuis van vier traveeën en drie bouwlagen uit het eerste kwart van de 20ste eeuw, met een gecementeerd gevelparement.

## Burgerhuis

<https://inventaris.onroerenderfgoed.be/erfgoedobjecten/20279>

**Coupure 236 (Gent)**

Enkelhuis van vier traveeën, drie bouwlagen en zadeldak, uit het derde kwart van de 19de eeuw.

## Burgerhuis

<https://inventaris.onroerenderfgoed.be/erfgoedobjecten/20700>

**Krommenelleboog 79 (Gent)**

Burgerhuis van twee traveeën en drie bouwlagen met kelderverdieping onder plat dak, daterend uit het eerste kwart van de 20ste eeuw.

## Burgerhuis

<https://inventaris.onroerenderfgoed.be/erfgoedobjecten/20701>

**Krommenelleboog 81 (Gent)**

Rijhuis naar ontwerp van Julien Rooms van 1906. Geschilderde bakstenen lijstgevel van vier traveeën en drie bouwlagen boven een kelderverdieping.

## Burgerhuis

(<https://inventaris.onroerenderfgoed.be/erfgoedobjecten/20724>)

**Lieven de Winnestraat 8, 8A-E (Gent)**

Beplesiterde, onderkelderde lijstgevel van twee traveeën en drie bouwlagen onder zadeldak.

## Burgerhuis

(<https://inventaris.onroerenderfgoed.be/erfgoedobjecten/20730>)

**Lieven de Winnestraat 31 (Gent)**

Lijstgevel van twee traveeën en drie bouwlagen met smallere deurtravee. Geglazuurd parement met horizontaal belijnende arduinen banden.

## Burgerhuis in neoclassicistische stijl

(<https://inventaris.onroerenderfgoed.be/erfgoedobjecten/20269>)

**Coupure 126 (Gent)**

Onderkelderd burgerhuis met neoclassicistische lijstgevel van drie traveeën en drie bouwlagen uit begin 20ste eeuw. Parement van kalkzandsteen met hardsteen.

## Burgerhuis in neoclassicistische stijl

(<https://inventaris.onroerenderfgoed.be/erfgoedobjecten/20274>)



### **Coupure 170 (Gent)**

Rijhuis verbouwd in neoclassicistische stijl in 1841. Van de bepleisterde lijstgevel met twee bouwlagen zijn enkel de zes rechtertraveeën bewaard. De oorspronkelijke middeltraveeën zijn erkervormig uitgebouwd.

## **Burgerhuis in neorococo**

(<https://inventaris.onroerenderfgoed.be/erfgoedobjecten/20263>)



### **Coupure 92 (Gent)**

Smal neorococohuis met kalkzandstenen parement van één travee en vier bouwlagen met zadeldak, circa 1900 te dateren.

## **Burgerhuis ontworpen door Alfons Van de Vijver**

(<https://inventaris.onroerenderfgoed.be/erfgoedobjecten/21279>)



### **Twaalfkameren 47 (Gent)**

Rijhuis van drie traveeën en drie bouwlagen onder zadeldak met bepleisterde lijstgevel op arduinen plint met vermelding: Van de Vijver Arch. 1908. Horizontale geleding door middel van imitatiebanden, doorlopende geprofileerde, gekorniste onder- en bovendorpels, cordons en hoofdstel.

## **Burgerhuis ontworpen door J. De Meyer**

(<https://inventaris.onroerenderfgoed.be/erfgoedobjecten/20727>)



### **Lieven de Winnestraat 16 (Gent)**

Breedhuis van twee traveeën en drie bouwlagen onder een zadeldak. Volgens het plintopschrift naar ontwerp van J. De Meyer en te dateren in 1907.

## **Burgerhuis ontworpen door Urbain Crommen**

(<https://inventaris.onroerenderfgoed.be/erfgoedobjecten/20728>)



### Lieve de Winnestraat 22 (Gent)

Burgerhuis in art nouveau van drie traveeën en drie bouwlagen, volgens een bouwaanvraag van 1907 naar ontwerp van architect Urbain Crommen, in opdracht van schilder Frans De Budt.

## Burgerhuis ontworpen door Victor Horta

(<https://inventaris.onroerenderfgoed.be/erfgoedobjecten/21280>)



### Twaalfkameren 49 (Gent)

Burgerhuis met lijstgevel van drie bouwlagen met verspringend aantal traveeën onder zadeldak, samen met nummers 51-53 opgetrokken naar ontwerp van Victor Horta in 1885.

## Burgerhuis, gedateerd 1902

(<https://inventaris.onroerenderfgoed.be/erfgoedobjecten/20270>)



### Coupure 156 (Gent)

Onderkelderd enkelhuis van drie traveeën en drie bouwlagen onder mansardedak met drie houten dakkapellen met driehoekig fronton, gedateerd anno 1902. Baksteenbouw met gebruik van hardsteen.

## Burgerhuizen

(<https://inventaris.onroerenderfgoed.be/erfgoedobjecten/20240>)



### Coupure 615-621, 619A-J (Gent)

Breedhuis, vanouds opgesplitst in twee woningen, van negen traveeën afgedekt door zadeldaken. Bepleisterde en beschilderde lijstgevel met dubbelhuisopstand in neoclassicistische stijl van 1841.

## Burgerhuizen

(<https://inventaris.onroerenderfgoed.be/erfgoedobjecten/20224>)

**Coupure 291-293 (Gent)**

In twee huizen verdeeld pand met bepleisterde lijstgevels van samen vier traveeën met zadeldaken, opgetrokken in neoclassicistische stijl in de tweede helft van de 19de eeuw.

**Burgerhuizen**

<https://inventaris.onroerenderfgoed.be/erfgoedobjecten/20233>

**Coupure 373-379 (Gent)**

Enkelhuizen van drie traveeën en zadeldak (pannen), bepleisterde lijstgevels respectievelijk daterend van 1850, 1852 en 1849.

**Burgerhuizen**

<https://inventaris.onroerenderfgoed.be/erfgoedobjecten/20234>

**Coupure 381-383 (Gent)**

Rijhuizen van drie en één traveeën, oorspronkelijke huizen gebouwd in 1850, doch huidige voorgevelordonnantie en cementering met art-deco-inslag uit tweede kwart 20ste eeuw.

**Burgerhuizen**

<https://inventaris.onroerenderfgoed.be/erfgoedobjecten/20258>

**Coupure 70, 76-78 (Gent)**

Drie huizen met lijstgevels van drie traveeën en drie bouwlagen, uit het vierde kwart van de 19de eeuw.

**Burgerhuizen**

<https://inventaris.onroerenderfgoed.be/erfgoedobjecten/20259>

**Coupure 80-82 (Gent)**

Enkelhuizen met drie traveeën en drie bouwlagen onder zadeldak, uit het vierde kwart van de 19de eeuw. Bepleisterde lijstgevels met geaccentueerde middentravee.

## Burgerhuizen

(<https://inventaris.onroerenderfgoed.be/erfgoedobjecten/20260>)

**Coupure 84-86 (Gent)**

Woningen met gemeenschappelijke voorgevel van vijf traveeën en drie en twee bouwlagen, circa 1900 te dateren met latere aanpassingswerken. Neoclassicistische bak- en zandsteenarchitectuur.

## Burgerhuizen

(<https://inventaris.onroerenderfgoed.be/erfgoedobjecten/20265>)

**Coupure 96-98 (Gent)**

Burgerhuizen van drie en twee traveeën en drie bouwlagen met zadeldak en bepleisterde lijstgevels in neoclassicistische stijl, uit begin 20ste eeuw.

## Burgerhuizen

(<https://inventaris.onroerenderfgoed.be/erfgoedobjecten/20277>)

**Coupure 228, zonder nummer (Gent)**

Gelijkaardige doch verder uitgewerkte en beter bewaarde huizenrij dan de huizenrij ernaast, met bepleisterde lijstgevels van negen traveeën en drie bouwlagen uit het derde kwart van de 19de eeuw.

## Burgerhuizen

(<https://inventaris.onroerenderfgoed.be/erfgoedobjecten/20282>)



**Coupure 280-286 (Gent)**

Onderkelderde enkelhuizen van drie traveeën en drie bouwlagen onder zadeldak, uit het vierde kwart van de 19de eeuw. Bepleisterde lijstgevels op arduinen plint.

## Burgerhuizen in eenheidsbebouwing

(<https://inventaris.onroerenderfgoed.be/erfgoedobjecten/20255>)

**Coupure 58-62 (Gent)**

Eenheidsbebouwing van drie enkelhuizen met drie traveeën en drie bouwlagen onder zadeldak en voorzien van lijstgevels, uit het vierde kwart van de 19de eeuw.

## Burgerhuizen in neoclassicistische eenheidsbebouwing

(<https://inventaris.onroerenderfgoed.be/erfgoedobjecten/20251>)

**Coupure 2-10 (Gent)**

Homogene neoclassicistische bebouwing uit het derde kwart van de 19de eeuw. Rijhuizen van het enkelhuistype met bepleisterde en beschilderde lijstgevels van doorgaans vier traveeën met drie bouwlagen onder zadeldaken.

## Burgerhuizen ontworpen door Victor Horta

(<https://inventaris.onroerenderfgoed.be/erfgoedobjecten/21281>)

**Twaalfkameren 51-53 (Gent)**

Enkelhuizen van samen zes traveeën met drie bouwlagen en zadeldak, opgetrokken naar ontwerp van Victor Horta in samenwerking met beeldhouwer Leroy en schilder De Witte, gedateerd en gesigneerd op terracottareliëf 1885.

## Café Salon Napoleon

(<https://inventaris.onroerenderfgoed.be/erfgoedobjecten/20236>)



### **Coupure 497 (Gent)**

Breedhuis met voorgevel van drie traveeën en twee en een halve bouwlaag uitgebouwd als rotonde in neoclassicistische stijl onder koepelvormige afdekking en gecementeerde gevel, daterend van 1842. Café vanouds genaamd Salon Napoleon, vergaderlokaal van de oudstrijders van Napoleon van 1845 tot 1874.

## **Eclectische eenheidsbebouwing**

(<https://inventaris.onroerenderfgoed.be/erfgoedobjecten/20729>)



### **Lieven de Winnestraat 26-34 (Gent)**

Eclectische eenheidsbebouwing van bepleisterde lijstgevels met zeven traveeën en drie bouwlagen, nummer 26 gebouwd volgens bouwaanvraag onder leiding van C. & A. Eggermont in 1907 en nummer 28-34 van 1909, volgens opschrift naar ontwerp van architect A. Van Hyfte.

## **Eenheidsbebouwing**

(<https://inventaris.onroerenderfgoed.be/erfgoedobjecten/20215>)



### **Coupure 175-177 (Gent)**

Restant van een onderkelderde eenheidsbebouwing uit de eerste helft van de 19de eeuw, voorzien van lijstgevels in doorlevende empiretraditie van elk drie traveeën.

## **Eenheidsbebouwing**

(<https://inventaris.onroerenderfgoed.be/erfgoedobjecten/20218>)



### **Coupure 257-263 (Gent)**

Eenheidsbebouwing van vier rijhuizen met enkelhuisopstand, in totaal tien traveeën, afgedekt met zadeldaken, uit het laatste kwart van de 19de eeuw.

## **Eenheidsbebouwing**

(<https://inventaris.onroerenderfgoed.be/erfgoedobjecten/20243>)

**Coupure 635-639, 643-651 (Gent)**

Oorspronkelijk eenheidsbebouwing van twee bouwlagen volgens bouwaanvraag van 1830 en 1832 naar ontwerp van J. Migom.



## Eenheidsbebouwing

(<https://inventaris.onroerenderfgoed.be/erfgoedobjecten/20245>)

**Coupure 667-669 (Gent)**

Eenheidsbebouwing, oorspronkelijk lijstgevel van zes traveeën, volgens bouwaanvraag daterend van 1839, nummer 667 later één verdieping hoger opgetrokken, nummer 669 voorzien van 20ste-eeuwse gevelcementering.

## Eenheidsbebouwing

(<https://inventaris.onroerenderfgoed.be/erfgoedobjecten/20283>)

**Coupure 288-294 (Gent)**

Eenheidsbebouwing van vier bepleisterde lijstgevels met twee traveeën en drie bouwlagen uit de tweede helft van de 19de eeuw.

## Eenheidsbebouwing in laat-empirestijl

(<https://inventaris.onroerenderfgoed.be/erfgoedobjecten/20235>)

**Coupure 385-387 (Gent)**

Oorspronkelijk eenheidsbebouwing van twee bouwlagen en acht traveeën; bepleisterde voorgevel in laat-empirestijl daterend van 1849, naderhand links één verdieping verhoogd onder mansardedak.

## Eenheidsbebouwing ontworpen door J. Migom

(<https://inventaris.onroerenderfgoed.be/erfgoedobjecten/21289>)



### **Twaalfkameren 87-97 (Gent)**

Eenheidsbebouwing naar ontwerp van J. Migom van 1838. Hoekrisalieten van vier en vijf traveeën waartussen lijstgevel van zes traveeën.

---

## [Eenheidsbebouwing van burgerhuizen](#)

(<https://inventaris.onroerenderfgoed.be/erfgoedobjecten/20731>)



### **Lieven de Winnestraat 36-40 (Gent)**

Eenheidsbebouwing van drie rijhuizen met één travee en drie bouwlagen, opgetrokken onder leiding van C. en A. Eggermont in 1909 in een sobere baksteenarchitectuur verrijkt met speklagen.

---

## [Eenheidsbebouwing van burgerhuizen](#)

(<https://inventaris.onroerenderfgoed.be/erfgoedobjecten/20217>)



### **Bijlokestraat 1, Coupure 183-187 (Gent)**

Eenheidsbebouwing onder schilddak, met een bepleisterde voor- en zijgevel van respectievelijk negen en twee traveeën.

---

## [Eenheidsbebouwing van burgerhuizen](#)

(<https://inventaris.onroerenderfgoed.be/erfgoedobjecten/20246>)



### **Coupure 673-679 (Gent)**

Oorspronkelijk symmetrisch opgevatte eenheidsbebouwing van vijf huizen, met aanvankelijk twee bouwlagen, en twintig traveeën, later, met uitzondering van nummer 667 één verdieping verhoogd. Thans gevelwand in laat-empirestijl daterend van 1840.

---

## [Eenheidsbebouwingen](#)

(<https://inventaris.onroerenderfgoed.be/erfgoedobjecten/20223>)

**Coupure 281-289 (Gent)**

Twee types eenheidsbebouwing met respectievelijk zes en negen traveeën en twee en drie bouwlagen onder zadeldaken, bepleisterde lijstgevels uit het tweede en derde kwart van de 19de eeuw.

**Ensemble burgerhuizen**

(<https://inventaris.onroerenderfgoed.be/erfgoedobjecten/20732>)

**Lieven de Winnestraat 42-52 (Gent)**

Huizenrij van zes traveeën en drie bouwlagen onder leiding van C. en A. Eggermont van 1905. Baksteenbouw verwerkt met arduin voor plint en speklagen.

**Ensemble burgerhuizen**

(<https://inventaris.onroerenderfgoed.be/erfgoedobjecten/20733>)

**Lieven de Winnestraat 54-60, 60D-F (Gent)**

Onderkelderde huizenrij met bepleisterde lijstgevels, in totaal tien traveeën, met drie bouwlagen en zadeldaken.

**Ensemble burgerhuizen**

(<https://inventaris.onroerenderfgoed.be/erfgoedobjecten/20735>)

**Lieven de Winnestraat 62-68 (Gent)**

Huizenrij van drie bouwlagen met rechthoekige muuropeningen en gemarkeerd door hoekige erkers met bekronend gietijzeren balkonhek.

**Faculteit Landbouwwetenschappen R.U.G.**

(<https://inventaris.onroerenderfgoed.be/erfgoedobjecten/20244>)

**Coupure 653 (Gent)**

Het huidige gebouw opgetrokken uit gele baksteen is van de hand van bouwmeesters August Poppe en Georges Collin, in 1937-40 opgericht op de plaats van de voormalige Provinciale Gevangenis of het zogenaamd "Rasphuis".

**Gentse Veeartsenijschool**

(<https://inventaris.onroerenderfgoed.be/erfgoedobjecten/20191>)

**Casinoplein 23, Coupure 308, 312 (Gent)**

De Veeartsenijschool in Gent werd gesticht naar aanleiding van de vernederlandsing van de universiteit in 1930 en werd gebouwd op de plaats van het Casino. Enige getuige van het Casino is een deel van het ijzeren hekwerk aan de Coupure. Ingenieur-architect August Desmet, hoogleraar Architectuur en Urbanisme, kreeg de opdracht nieuwe gebouwen te ontwerpen en opteerde voor afzonderlijke paviljoenen voor de Kliniek van Grote Huisdieren, Kliniek voor Kleine Huisdieren, voor de Instituten voor

Pathologie, Farmacodynamica, en Anatomie en Biologie. De bouw startte vanaf 1937 en verliep gespreid tot in de jaren 1950. Door haar concept en inrichting van onder meer de operatiezalen was ze één van de modernste van Europa en lange tijd het schoolvoorbeeld van veterinaire kliniekbouw. De site omvat ook de voormalige Provinciale Hogere Arbeidsschool aan de Coupure en een conciërgewoning en vleugel aan het Casinoplein, naar ontwerp van architect Valentin Vaerwyck uit 1929.

**Herenhuis**

(<https://inventaris.onroerenderfgoed.be/erfgoedobjecten/20252>)

**Coupure 52 (Gent)**

Enkelhuis van vier traveeën en drie bouwlagen onder zadeldak, uit het derde kwart van de 19de eeuw. Beplesisterde lijstgevel op arduinen plint.

**Herenhuis**

(<https://inventaris.onroerenderfgoed.be/erfgoedobjecten/20261>)

**Coupure 88 (Gent)**

Enkelhuis met zes traveeën en drie bouwlagen onder pseudo-mansardedak met dakkapellen. Lijstgevel van bak- en hardsteen in neoclassicistische stijl uit eind 19de eeuw.



## Herenhuis

<https://inventaris.onroerenderfgoed.be/erfgoedobjecten/20271>



### **Coupure 158 (Gent)**

Enkelhuis van vier traveeën en twee bouwlagen onder pseudo-mansardedak (kunstleien, pannen) met vier dakkapellen met driehoekig fronton; bepleisterde lijstgevel uit het laatste kwart van de 19de eeuw.

## Herenhuis in neoclassicistische stijl

<https://inventaris.onroerenderfgoed.be/erfgoedobjecten/20253>



### **Coupure 54 (Gent)**

Herenhuis met neoclassicistische, bepleisterde lijstgevel van zeven traveeën en drie bouwlagen onder zadeldak, uit het derde kwart van de 19de eeuw.

## Herenhuis in neorococo

<https://inventaris.onroerenderfgoed.be/erfgoedobjecten/20267>



### **Coupure 102 (Gent)**

Neorococo-enkelhuis met vijf traveeën en drie bouwlagen onder pseudomansardedak met vier houten dakkapellen, uit begin 20ste eeuw. Bakstenen gevel met rijk gebruik van Franse steen. Tuin afgesloten met ijzeren rocaillehek. Tuinhuisje geïnspireerd op Normandische vakbouwstijl.

## Herenhuis met wagenhuis

<https://inventaris.onroerenderfgoed.be/erfgoedobjecten/20226>



### **Coupure 305-307 (Gent)**

Ruim herenhuis van vijf traveeën met mansardedak (kunstleien) met drie dakkapellen, van 1846, met wagenhuis in de grote tuin.

## Hoekhuis

<https://inventaris.onroerenderfgoed.be/erfgoedobjecten/20214>

### **Coupure 107-109 (Gent)**



Ruim hoekgebouw van zeven traveeën en vijf traveeën onder zadeldaken, naar ontwerp van L. Eijkens daterend van 1841. Bepleisterde lijstgevels op arduinen plint.

## Hoekhuis

<https://inventaris.onroerenderfgoed.be/erfgoedobjecten/202121>

### **Bijlokevest 2 (Gent)**



Hoekhuis met de Bijlokestraat, opgetrokken in art-decobaksteenstijl uit jaren 1930. Twee lagere zijtraveeën van twee bouwlagen flankeren de drie hoger opgetrokken hoektraveeën.

## Hoekhuis

<https://inventaris.onroerenderfgoed.be/erfgoedobjecten/20229>



### **Coupure 359-361 (Gent)**

Hoekgebouw van vijf traveeën, afgekante hoektravee en drie traveeën onder afgewolfde zadeldaken en met bepleisterde lijstgevels, oorspronkelijk een huis van twee en een halve bouwlaag daterend uit de eerste helft van de 19de eeuw, maar aangepast en verhoogd in de tweede helft van de 19de eeuw.

## Hoekhuis

<https://inventaris.onroerenderfgoed.be/erfgoedobjecten/20254>



### **Coupure 56 (Gent)**

Hoekhuis van drie bouwlagen onder schilddak. Bepleisterde en beschilderde lijstgevels van vier en drie traveeën met voorkomen uit de tweede helft van de 19de eeuw. Tuinmuurtje met poort en aanhorigheden in de lepenstraat.

## Hoekhuis

<https://inventaris.onroerenderfgoed.be/erfgoedobjecten/20256>



### **Coupure 64-66 (Gent)**

Hoekhuis van drie bouwlagen en vier en twee traveeën, uit begin 19de eeuw, voorzien van een bepleisterde voorgevel.

## **Hoekhuis**

<https://inventaris.onroerenderfgoed.be/erfgoedobjecten/20272>



### **Coupure 166 (Gent)**

Hoekhuis met Lieven de Winnestraat uit het eerste kwart van de 20ste eeuw. Bepleisterde lijstgevels van twee bouwlagen met drie traveeën, een afgekante hoektravee met erker en vier traveeën, afgedekt met pseudo-mansardedak.

## **Hoekhuis**

<https://inventaris.onroerenderfgoed.be/erfgoedobjecten/20280>



### **Coupure 276 (Gent)**

Hoekhuis met Brioolstraat van zes traveeën, drie bouwlagen onder afgewolfd zadeldak; oorspronkelijk deel uitmakend van een complex van vier rijhuizen in opdracht van architect J. Migom en broer gebouwd in 1841.

## **Hoekhuis**

<https://inventaris.onroerenderfgoed.be/erfgoedobjecten/20284>



### **Coupure 296 (Gent)**

Hoekhuis met Twaalfkameren, dat het enige overblijfsel vormt van een magazijn gebouwd in opdracht van Velleman tussen Brioolstraat en Twaalfkameren in 1815. Voormalig linker hoekrisaliet van drie traveeën met rechts, resterende travee van de aanleunende gevelwand en links afgekante hoektravee.

## **Hoekhuis**

<https://inventaris.onroerenderfgoed.be/erfgoedobjecten/20285>



### **Coupure 298 (Gent)**

Drie bouwlagen hoog hoekhuis van vier en drie traveeën onder schilddak; ontpleisterde lijstgevels uit het vierde kwart van de 19de eeuw.

## Hoekhuis

(<https://inventaris.onroerenderfgoed.be/erfgoedobjecten/20725>)



### **Lieven de Winnestraat 13-17 (Gent)**

Hoekhuis van twee bouwlagen opgetrokken uit baksteen. Gemarkeerd door de sterk afgeronde hoektravee met rond hoektorentje ernaast.

## Hoekhuis

(<https://inventaris.onroerenderfgoed.be/erfgoedobjecten/21290>)



### **Brioolstraat 2-4, Twaalfkameren 99 (Gent)**

Hoekhuis uit de 17de of 18de eeuw, twee bouwlagen hoog onder afgewolfd zadeldak. Voorgevel van drie traveeën met houten winkelraam. Verankerde zijgevel met twee traveeën op verschillende bouwlaaghoogte; links deel van twee traveeën aangepast tot afzonderlijke woning. Houten muurkapelletje met Onze-Lieve-Vrouwebeeld, geflankeerd door twee lantarens, volgens Celis beeld van 1771.

## Hoekhuis in art nouveau

(<https://inventaris.onroerenderfgoed.be/erfgoedobjecten/20892>)



### **Coupure 300, 300A-E, Papegaaistraat 91-93 (Gent)**

Opvallend hoekpand van drie bouwlagen, voorgevel van vier traveeën, afgeschuinde hoektravee en rechter zijgevel van twee traveeën. Bakstenen constructie in art-nouveaustijl, volgens archiefstukken opgetrokken in 1916 naar ontwerp van architect Geo Henderick.

## Hoekhuis in empirestijl

(<https://inventaris.onroerenderfgoed.be/erfgoedobjecten/20238>)



### **Coupure 503-505, 503A, 505A (Gent)**

Hoekhuis van zes traveeën, een afgekante hoektravee en drie traveeën onder afgewolfde zadeldaken; opgetrokken in empirestijl in opdracht van architect P.J. Guislain-Fuerison in 1842.

## Hoekhuis met koetshuis

(<https://inventaris.onroerenderfgoed.be/erfgoedobjecten/20230>)



### **Coupure 363, Roderostraat 2A (Gent)**

Hoekhuis met vier en vier traveeën onder afgewolfd zadeldak. Ontpleisterde neoclassicistische lijstgevel naar ontwerp van architect Mor Leonard van 1851. Koetshuis gelegen achterin de ommuurde tuin. Bepleurde gevel van drie traveeën onder lessenaarsdak, geritmeerd door rondboogarcade.

## Huis Hillaert

(<https://inventaris.onroerenderfgoed.be/erfgoedobjecten/20275>)



### **Coupure 178 (Gent)**

Neoclassicistisch herenhuis uit midden 19de eeuw, doch gesloopt in 1977.

## Huizenrij

(<https://inventaris.onroerenderfgoed.be/erfgoedobjecten/21091>)



### **Maurice De Weertstraat 2-28 (Gent)**

Huizenrij van twee bouwlagen onder zadeldak (pannen), opklimmend tot begin 19de eeuw. Volgens spiegelbeeldschema gekoppelde arbeidershuisjes van elk twee traveeën doch waarvan een gemeenschappelijke traptravee met blind venster.

## Instituut Onze-Lieve-Vrouw Visitatie

(<https://inventaris.onroerenderfgoed.be/erfgoedobjecten/21034>)

**Coupure 314, Theresianenstraat 34 (Gent)**

Klooster- en schoolgebouwen ingeplant op het perceel tussen Rasphuisstraat, Coupure en Theresianenstraat op de plaats van het zogenaamde Hof van Plaisance van de familie Bracq, van 1787. Gesticht in 1854 en opgetrokken naar ontwerp van van J.A. Scheers in neotraditionele stijl; uitgebreid naar het noorden in aangepaste baksteenstijl in de loop van de 19de en 20ste eeuw.

**Monument Michael Lustig**

(<https://inventaris.onroerenderfgoed.be/erfgoedobjecten/212445>)

**Lindenlei zonder nummer (Gent)**

Op 8 mei 1998 schonk de joodse gemeenschap dit gedenkteken aan de stad Gent. Het bevindt zich in het parkje naast de Leie. Men herdenkt er de joodse rabbijn Michael Lustig en de Gentse slachtoffers van de holocaust.

**Neoclassicistisch hoekhuis**

(<https://inventaris.onroerenderfgoed.be/erfgoedobjecten/20281>)

**Coupure 278 (Gent)**

Hoog hoekhuis van vijf traveeën en drie bouwlagen uit begin 20ste eeuw, met gecementeerde lijstgevels in neoclassicistische stijl.

**Neoclassicistische burgerhuizen**

(<https://inventaris.onroerenderfgoed.be/erfgoedobjecten/20220>)

**Coupure zonder nummer, zonder nummer (Gent)**

Gelijkaardige neoclassicistische enkelhuizen, zoals huizen links ervan, van drie traveeën in eenheidsbebouwing uit de tweede helft van de 19de eeuw.

**Neoclassicistische burgerhuizen**

(<https://inventaris.onroerenderfgoed.be/erfgoedobjecten/20268>)



**Coupure 120-124 (Gent)**

Huizenrij in neo-Lodewijk XVI-stijl uit begin 20ste eeuw. Enkelhuizen van drie, een en twee traveeën met drie bouwlagen en pseudo-mansardedak met dakkapellen en voorzien van een gecementeerd parement.

## Pleinbeluik Cité Van de Bossche

(<https://inventaris.onroerenderfgoed.be/erfgoedobjecten/20130>)

**Bijlokevest 118-168 (Gent)**

Achter een lange en brede open toegang bevindt zich een stemmig en goed onderhouden pleinbeluik op driehoekig grondplan met negentien woningen daterend van 1862. In het midden van het beluik een gemeenschappelijke waterkraan en achteraan het steegbeluik, tegen de blinde muur, een houten neogotisch kapelletje van 1877.

## Stadswoning

(<https://inventaris.onroerenderfgoed.be/erfgoedobjecten/20228>)

**Coupure 357 (Gent)**

Breedhuis van twee traveeën, twee bouwlagen en mezannino onder zadeldak (pannen), uit de eerste helft van de 19de eeuw.

## Stadswoning

(<https://inventaris.onroerenderfgoed.be/erfgoedobjecten/20237>)

**Coupure 499 (Gent)**

Breedhuis van drie traveeën onder zadeldak; bepleisterde lijstgevel uit de eerste helft van de 19de eeuw.

## Stadswoning

(<https://inventaris.onroerenderfgoed.be/erfgoedobjecten/20250>)

**Coupure 705 (Gent)**

Eenvoudige ontpleisterde lijstgevel van drie traveeën, twee bouwlagen en zadeldak, uit het tweede kwart van de 19de eeuw.

## Stadswoning

<https://inventaris.onroerenderfgoed.be/erfgoedobjecten/20262>

**Coupure 90 (Gent)**

Onderkelderd enkelhuis van drie traveeën en drie bouwlagen onder zadeldak, uit het vierde kwart van de 19de eeuw. Bepleisterde lijstgevel met geaccentueerde middentravee.

## Stadswoning

<https://inventaris.onroerenderfgoed.be/erfgoedobjecten/20287>

**Coupure 304 (Gent)**

Huis van vijf traveeën en drie bouwlagen onder schilddak, van 1836, voorzien van een ontpleisterde lijstgevel met gecementeerde vensteromlijstingen.

## Stadswoning

<https://inventaris.onroerenderfgoed.be/erfgoedobjecten/21288>

**Twaalfkameren 85A-D (Gent)**

Breedhuis van drie traveeën en twee bouwlagen onder zadeldak met bepleisterde voorgevel met empire-inslag, uit eerste helft 19de eeuw. Houten 19de-eeuwse winkelpui met rechterdeur.

## Stadswoningen

<https://inventaris.onroerenderfgoed.be/erfgoedobjecten/21291>

**Twaalfkameren 101-105 (Gent)**

Vermoedelijk vroeger een geheel van zeven traveeën en twee bouwlagen onder zadeldak, opgesplitst in drie woningen.

## Stadswoningen

(<https://inventaris.onroerenderfgoed.be/erfgoedobjecten/20239>)

**Coupure 557-559 (Gent)**

Twee enkelhuizen met bepleisterde lijstgevel van zes traveeën met zadeldak, oorspronkelijk deel uitmakend van een grotere gevelwand, gebouwd naar ontwerp van L. Minard in 1844.

## Stadswoningen

(<https://inventaris.onroerenderfgoed.be/erfgoedobjecten/20276>)

**Coupure 212-214, 224 (Gent)**

Huizenrij met ontleisterde lijstgevels van samen tien traveeën en drie bouwlagen uit het derde kwart van de 19de eeuw.

## Stadswoningen

(<https://inventaris.onroerenderfgoed.be/erfgoedobjecten/20278>)

**Coupure 230-234 (Gent)**

Drie rijhuizen met eenvoudige bepleisterde lijstgevel van samen zes traveeën en twee bouwlagen onder zadeldak, uit tweede kwart 19de eeuw.

## Stadswoningen

(<https://inventaris.onroerenderfgoed.be/erfgoedobjecten/20693>)



### **Krommenelleboog 45-47, 77, 47A-B, 77A-B (Gent)**

Huizenrij met gemeenschappelijke voorgevel van negen traveeën, twee bouwlagen onder zadeldak, daterend van 1855-56. Samen met nummer 77 van vijf traveeën breed, gelegen aan weerszijden van een gelijktijdig opgetrokken beluik.

## Stadswoningen

(<https://inventaris.onroerenderfgoed.be/erfgoedobjecten/21267>)



### **Twaalfkameren 4-6, 33-35, 107 (Gent)**

Breedhuizen met bepleisterde lijstgevel van twee, drie of vier traveeën per huis en twee bouwlagen afgedekt met zadeldak; nummers 4-6 eenheidsbebouwing daterend van 1833.

## Stadswoningen

(<https://inventaris.onroerenderfgoed.be/erfgoedobjecten/21269>)



### **Twaalfkameren 12-18, 42-44, 48-54, 87-89 (Gent)**

Onderkelderde rijhuizen van doorgaans drie traveeën per huis met twee bouwlagen afgedekt met zadeldaken, opgetrokken in eenheidsbebouwing in tweede-derde kwart 19de eeuw, nummers 12-18 huizenrij van in totaal tien traveeën daterend van 1853.

## Stadswoningen en tuinpaviljoen

(<https://inventaris.onroerenderfgoed.be/erfgoedobjecten/20216>)



### **Coupure 179-181 (Gent)**

Rijhuizen met brede bepleisterde lijstgevel van elf traveeën en twee bouwlagen onder zadeldaken, opgetrokken in verschillende fasen in de eerste helft van de 19de eeuw. Vierkant tuinpaviljoentje in omheiningsmuur uitziend op Bijlokehof.

## Steegbeluik

(<https://inventaris.onroerenderfgoed.be/erfgoedobjecten/20694>)



### **Krommenelleboog 49-75 (Gent)**

Tweezijdig bebouwd steegbeluik met relatief open toegang, opgetrokken in de jaren 1850. Beluikhuizen van twee bouwlagen, twee traveeën volgens repeterend schema onder zadeldak.

## Steegbeluik Cité Evrard

(<https://inventaris.onroerenderfgoed.be/erfgoedobjecten/20127>)

### **Bijlokevest 18-54 (Gent)**



In 1860 opgetrokken tweezijdig bebouwd steegbeluik met brede open toegang, van de straat gescheiden door drie gemetselde bogen. Oorspronkelijk woningen van twee bouwlagen, twee traveeën volgens repeterend schema, onder zadeldak.

## Steegbeluik Cité Muyskens

(<https://inventaris.onroerenderfgoed.be/erfgoedobjecten/20128>)

### **Bijlokevest 56-80 (Gent)**



Tweezijdig bebouwd steegbeluik met brede open toegang; rechts daterend van 1860, linkzijdig daterend van 1862. Beluikhuizen van twee bouwlagen en twee traveeën volgens repeterend schema, onder zadeldak.

## Steegbeluik Cité Muyskens

(<https://inventaris.onroerenderfgoed.be/erfgoedobjecten/20129>)

### **Bijlokevest 86-116, 116A-P (Gent)**



Onbewoonbaar verklaard tweezijdig bebouwd steegbeluik met brede open toegang uit 1865, waarvan de rechterzijde rug-aan-rug opgetrokken werd met de woningen nummers 70-82 van het aanpalend beluik.

## Watergebonden lijnaanplantingen van gekandelaarde platanen en lindes

(<https://inventaris.onroerenderfgoed.be/erfgoedobjecten/132465>)

**Coupure zonder nummer (Gent)**

In de herfst van 1795 werd er langs de Coupure een promenade met verschillende bomenrijen aangelegd in opdracht van de prefect van het Scheludedepartement. In de archiefbronnen worden de boomsoorten niet vermeld maar uit een latere bron (1809) blijkt dat het om linden en platanen ging. Nog steeds staan er langs de coupure bomenrijen van platanen en linden. Alle bomen zijn gekandelaard en worden nog periodiek gesnoeid.

**Ziekenhuis Toevlucht van Maria**

(<https://inventaris.onroerenderfgoed.be/erfgoedobjecten/20221>)

**Coupure 267-271, 275 (Gent)**

Het ziekenhuis Refuge of Toevlucht van Maria werd gesticht in 1874 door de cisterciënzinnen van de Bijloke. De ziekenhuiskapel werd in 1875 ontworpen in neogotische stijl door broeder Marès-Joseph, de glasramen werden gerealiseerd in het atelier van Arthur Verhaegen en het volledige meubilair is van de hand van Mathias Zens. Sober bakstenen gebouw in neogotische stijl, refererend aan de 13de-eeuwse vroeggotiek, van vier traveeën met lager koor van twee traveeën onder steile leien zadeldaken tussen zijaandaken, zeshoekig houten dakruiter onder hoge naaldspits en houten dakkapelletjes. Ten oosten werd een kapittelzaal van drie traveeën onder parallel zadeldak aangebouwd en een sacristie met tuitgevel onder haaks, achteraan afgewolfd dak. Aan de Coupure gebouwen in baksteenarchitectuur met eclectische inslag, boven de deur gedateerd 1894, gedeelte links ervan op cartouches op borstwering gedateerd 1908. Hoofdingang geaccentueerd door tuitgevel en gevelnis met Mariabeeld.

**Ziekenhuis van de verenigde textielbedrijven**

(<https://inventaris.onroerenderfgoed.be/erfgoedobjecten/20734>)

**Lieven de Winnestraat 63-65 (Gent)**

Gesticht als ziekenhuis van de verenigde textielbedrijven in 1905; omstreeks 1965-66 omgevormd in vrije polikliniek. Baksteenbouw van twee bouwlagen met gebogen gevellijn in de straatbocht.

**Is de gedeeltelijke bescherming van****Coupure en omgeving**

(<https://inventaris.onroerenderfgoed.be/erfgoedobjecten/301346>)



**Albert Baertsoenkaai, Bijlokekaai, Bijlokestraat, Bijlokevest, Brioolstraat, Contributiestraat, Coupure, Ekkergermstraat, Hospitaalstraat, Iepensteeg, Iepenstraat, Jan van Hembysebolwerk, Krommenelleboog, Lieven de Winnestraat, Lindenlei, Maurice De Weertstraat, Papegaaistraat, Pieter Colpaertsteeg, Roderoestraat, Theresianenstraat, Twaalfkameren, Waldamkaai (Gent)**



De Coupure wordt afgeboord door bomenrijen van lindes en platanen. De Sint-Agnetabrug en de sluiskom vormen het zuidoostelijke uiteinde van de Coupure waar het kanaal aansluit bij de Leie.

Beheerder fiche: **Agentschap Onroerend Erfgoed**



## Contact

Heb je een vraag of opmerking over deze fiche? [Meld het ons via het contactformulier \(/contact?uri=https://id.erfgoed.net/aanduidingsobjecten/11449\).](#)

[\(/\)](#)

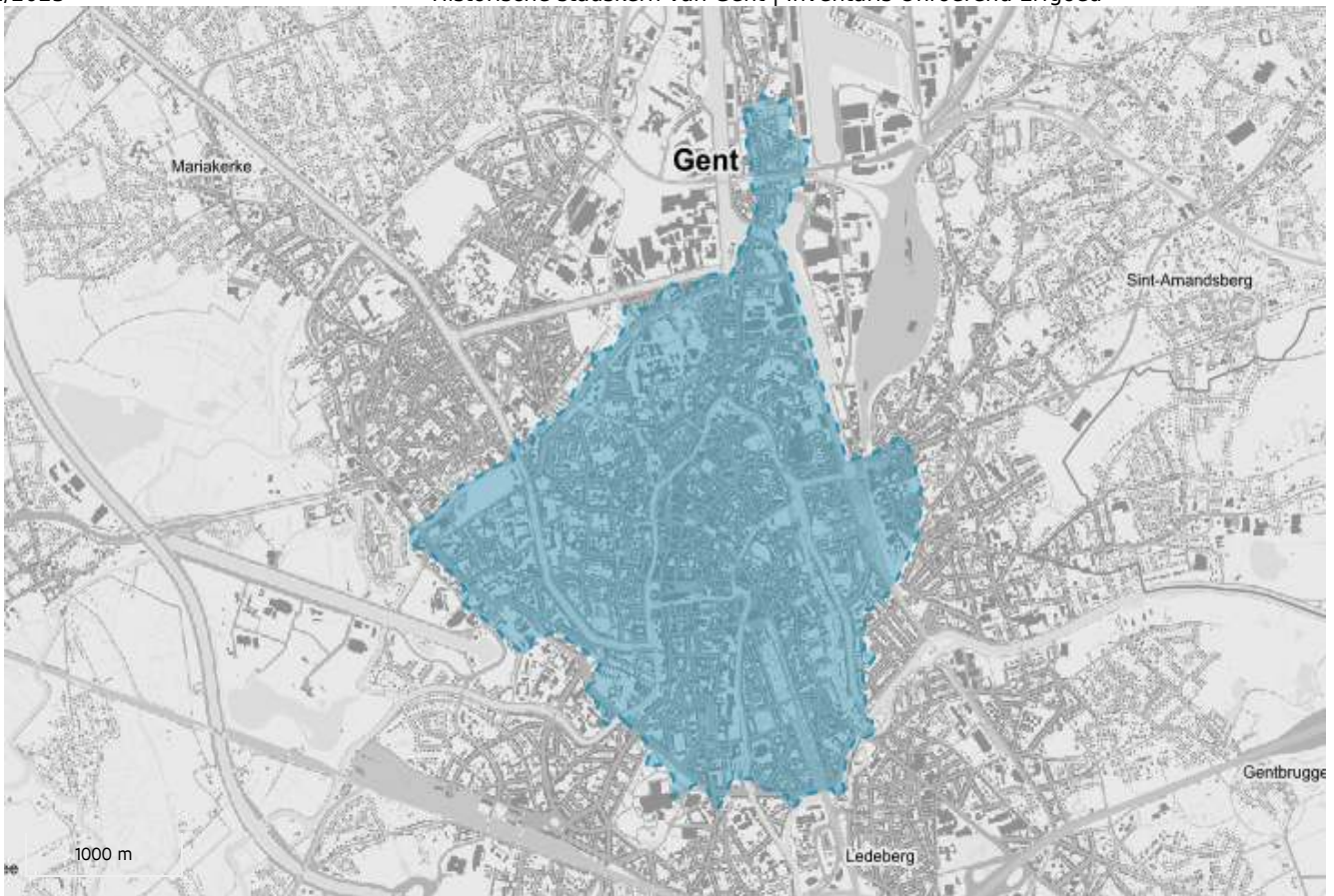
# Inventaris

[Contact \(/contact\)](/contact)[Downloads \(/downloads\)](/downloads)[Hergebruik \(/hergebruik\)](/hergebruik)[Over ons \(https://www.onroenderfgoed.be/over-ons\)](https://www.onroenderfgoed.be/over-ons)[MENU](#)

VASTGESTELDE ARCHEOLOGISCHE ZONE

## Historische stadskern van Gent

**Vastgestelde archeologische zone van 19-02-2016 tot heden****ID:** 11888 **URI:** <https://id.erfgoed.net/aanduidingsobjecten/11888> 



## Besluiten

Historische stadskern Gent (<https://id.erfgoed.net/besluiten/5886>)

**vaststellingsbesluiten:** 19-02-2016 ID: 5886

## Rechtsgevolgen

**i** Meer informatie over de rechtsgevolgen van vaststellingen vind je op onze website (<https://www.onroerenderfgoed.be/juridische-gevolgen-van-een-vaststelling>).

---

Alternatieve namen

**Gand**

Provincie

**Oost-Vlaanderen**

Gemeente

**Gent**

Deelgemeente

**Gent**

Straat

**Onbepaald**

Locatie

**Gent (Gent)**

Nauwkeurigheid zone

**Tot op 15m**

Oppervlakte zone

**6 972 541m<sup>2</sup>**

Typologie: stadsomwallingen (<https://id.erfgoed.net/thesauri/erfgoedtypes/1159>),  
steden (<https://id.erfgoed.net/thesauri/erfgoedtypes/1065>)

Datering: middeleeuwen (<https://id.erfgoed.net/thesauri/dateringen/1227>),  
nieuwe tijd (<https://id.erfgoed.net/thesauri/dateringen/1236>)

## Beschrijving

De historische stadskern is een immense en complexe archeologische zone die het resultaat is van een eeuwenlange intense bewoning binnen de stedelijke grenzen, meestal een omwalling. De stadsplattegrond kent een cumulatief karakter en verschillende fasen, met een oude nederzettingskern die soms teruggaat op een vroeg- of pre-middeleeuwse aanwezigheid. Voor de afbakening is in eerste instantie gekeken naar het 19de-eeuwse gereduceerde kadaster omdat dit de eerste nauwkeurige kadasterkaart is die nog een tijdsbeeld geeft van voor de industrialisering.

## Aanduiding van Is de vaststelling van

### Historische stadskern van Gent

(<https://inventaris.onroerenderfgoed.be/erfgoedobjecten/140021>)

**Gent (Gent)**

Deze zone omvat de historische stadskern van Gent.



Beheerder fiche: **Agentschap Onroerend Erfgoed**



## Contact

Heb je een vraag of opmerking over deze fiche? [Meld het ons via het contactformulier \(/contact?uri=https://id.erfgoed.net/aanduidingsobjecten/11888\).](#)



### Onroerenderfgoed.be is een officiële website van de Vlaamse overheid

uitgegeven door [het agentschap Onroerend Erfgoed](#)  
(<https://www.onroerenderfgoed.be/over-ons>)

#### PRIVACYVERKLARING

([HTTPS://WWW.ONROERENDERFGOED.BE/PRIVACYVERKLARING](https://www.onroerenderfgoed.be/privacyverklaring))

#### JURIDISCHE INFORMATIE

([HTTPS://WWW.ONROERENDERFGOED.BE/JURIDISCHE-INFORMATIE](https://www.onroerenderfgoed.be/juridische-informatie))

[\(/\)](#)

# Inventaris

[Contact \(/contact\)](/contact)[Downloads \(/downloads\)](/downloads)[Hergebruik \(/hergebruik\)](/hergebruik)[Over ons \(https://www.onroenderfgoed.be/over-ons\)](https://www.onroenderfgoed.be/over-ons)[MENU](#)

GEBIED GEEN ARCHEOLOGIE, GEWESTELIJK

## Gebied 1089

**Gebied geen archeologie, gewestelijk van 25-11-2019 tot heden****ID:** 121944 **URI:** <https://id.erfgoed.net/aanduidingsobjecten/121944> 





## Besluiten

Kaart gebieden waar geen archeologie te verwachten valt

(<https://id.erfgoed.net/besluiten/14870>)

**definitieve opheffingsbesluiten, vaststellingsbesluiten:** 12-11-2019 ID: 14870

## Rechtsgevolgen

**i** Meer informatie over de rechtsgevolgen van gebieden geen archeologie vind je op onze website (<https://www.onroerenderfgoed.be/een-archeologisch-onderzoek-nodig>).

Provincie

**Oost-Vlaanderen**

Gemeente

**Gent**

Deelgemeente

**Onbepaald**

Straat

**Onbepaald**

Locatie

**Gent (Oost-Vlaanderen)**

Nauwkeurigheid zone

**Tot op 15m**

Oppervlakte zone

**1 265m<sup>2</sup>**

Motivatie: [archeologisch onderzoek \(https://id.erfgoed.net/thesauri/gga\\_motivaties/1\)](https://id.erfgoed.net/thesauri/gga_motivaties/1)

[GGA Gent \(https://inventaris.onroerenderfgoed.be/gebeurtenissen/1302\)](https://inventaris.onroerenderfgoed.be/gebeurtenissen/1302) (afbakenen GGA: van 2016 tot 2021)

[Vaststelling GGA 12 \(https://inventaris.onroerenderfgoed.be/gebeurtenissen/1298\)](https://inventaris.onroerenderfgoed.be/gebeurtenissen/1298) (vaststellingen, : afbakenen GGA: van 02-2019 tot 11-2019)

## Beschrijving

Deze vaststelling betreft een gebied waarvan op basis van waarnemingen en wetenschappelijke argumenten onderbouwd kon worden dat het met hoge waarschijnlijkheid geen archeologische waarde heeft.

Beheerder fiche: **Agentschap Onroerend Erfgoed**



## Contact

Heb je een vraag of opmerking over deze fiche? [Meld het ons via het contactformulier \(/contact?uri=https://id.erfgoed.net/aanduidingsobjecten/121944\).](#)



[\(/\)](#)

# Inventaris



[Contact \(/contact\)](/contact)

[Downloads \(/downloads\)](/downloads)

[Hergebruik \(/hergebruik\)](/hergebruik)

[Over ons \(https://www.onroenderfgoed.be/over-ons\)](https://www.onroenderfgoed.be/over-ons)

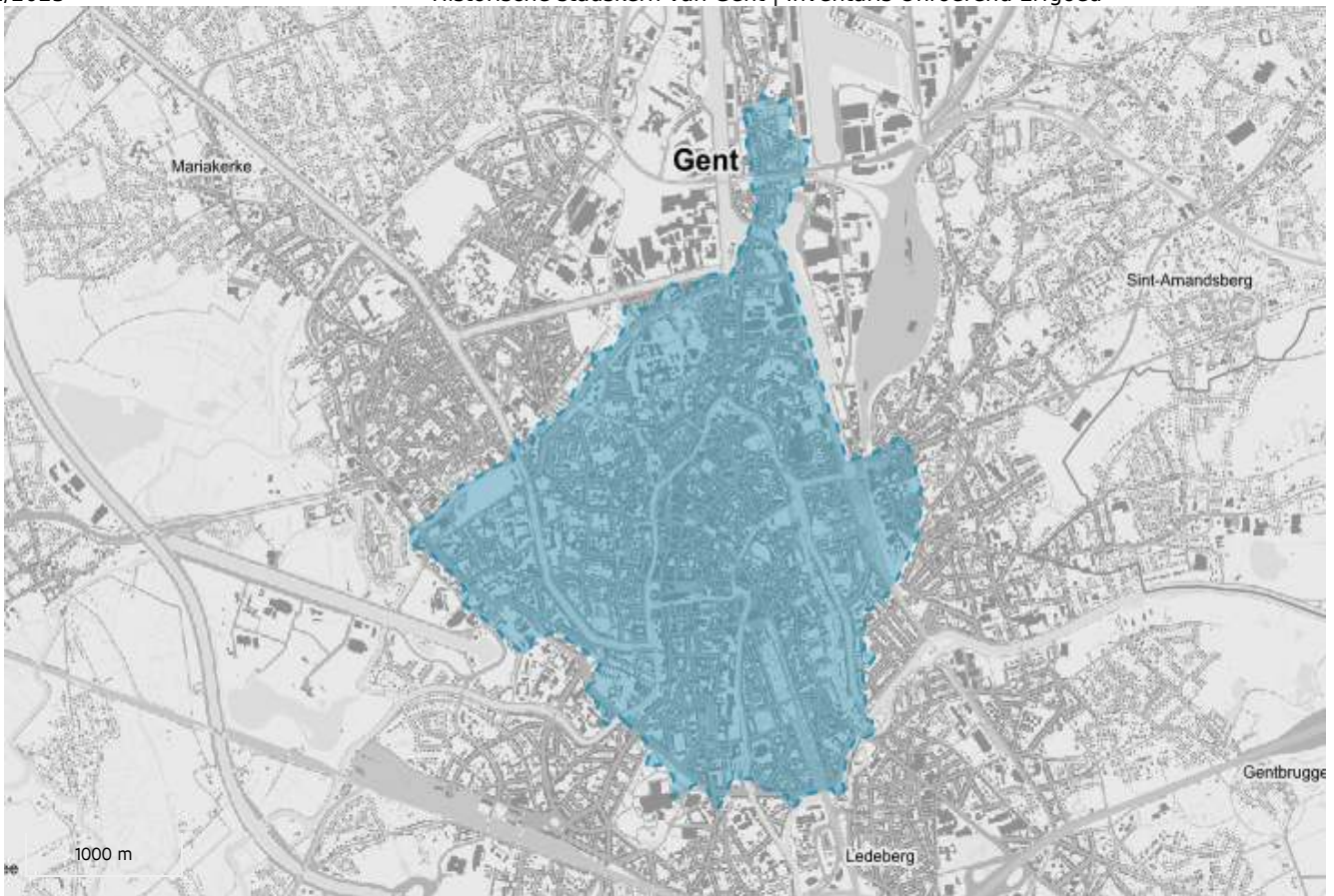
[MENU](#)

ERFGOEDOBJECT

## Historische stadskern van Gent

archeologisch geheel

**ID:** 140021 **URI:** <https://id.erfgoed.net/erfgoedobjecten/140021> 



## Juridische gevolgen

- is aangeduid als vastgestelde archeologische zone Historische stadskern van Gent (<https://inventaris.onroerenderfgoed.be/aanduidingsobjecten/11888>)  
Deze vaststelling is geldig sinds 19-02-2016

Alternatieve namen

**Gand**

Provincie

**Oost-Vlaanderen**

Gemeente

**Gent**

Deelgemeente

**Gent**

Straat

**Onbepaald**

Locatie

**Gent (Gent)**

Nauwkeurigheid zone

**Tot op 15m**

Oppervlakte zone

**6 972 541m<sup>2</sup>**

Fysieke status

**Bewaard**

Erfgoedwaarde

**Aanwezig**

---

Typologie: stadsomwallingen (<https://id.erfgoed.net/thesauri/erfgoedtypes/1159>),  
steden (<https://id.erfgoed.net/thesauri/erfgoedtypes/1065>)

Datering: middeleeuwen (<https://id.erfgoed.net/thesauri/dateringen/1227>),  
nieuwe tijd (<https://id.erfgoed.net/thesauri/dateringen/1236>)

AZ-project historische stadskernen (<https://inventaris.onroerenderfgoed.be/gebeurtenissen/1145>)  
(bureauonderzoek, : inventarisatie: van 2010 tot 2014)

## Beschrijving

### Algemene Beschrijving

De historische kern van Gent is gesitueerd op beide oevers van de Leie en de Schelde en hun samenvloeiing ter hoogte van de vroegere Sint-Baafsabdij. Zandige hoogten langsheen de valleien kunnen tot 15 m TAW reiken, met als uitzondering de Blandijnberg, met zijn 28 m de hoogste top. Het betreft meestal lichte zandleembodems (P-type), afgewisseld met alluviale bodems gaande van lemig zand (S) en zandleem (P) tot klei (U). Door het sterk verstedelijkte landschap valt de oorspronkelijke topografie echter vaak moeilijk te lezen. Op het gewestplan staat de historische kern bijna volledig ingekleurd als woongebieden met cultureel, historische en/of esthetische waarde, met vooral op de rand enkele parkgebieden.

### Archeologische nota

De morfologie van de omwalde stad Gent, midden 19de eeuw, weerspiegelt in grote lijnen de stadsontwikkeling zoals die evolueerde van een kleine handelsnederzetting of *portus* bij de Schelde (wellicht late 9de eeuw) tot een van de grootste laatmiddeleeuwse binnenlandsteden in Noordwest-Europa (Decavele e.a. 1989; Boone & Deneckere 2010). De laatmiddeleeuwse fortificatie werd tussen de 16de en de late 18de eeuw herhaaldelijk aangepast aan nieuwe krijgstechnieken: bastions en buitenbolwerken vervingen de oudere middeleeuwse verdedigingselementen (Capiteyn e.a. 2007).



Gent heeft echter ook een belangrijk pre-middeleeuws verleden. De gunstige geografische ligging met zandige hoogten nabij de samenloop van de twee belangrijke rivieren, oefende al vele duizenden jaren voor onze tijdrekening aantrekking uit op de mens. Verspreid over het hele areaal vinden archeologen sporen terug uit de steentijden, de metaaltijden en de Romeinse tijd (Declercq & Laleman 2010). Zo werd onder meer in de buurt van de Sint-Pietersabdij een verzameling vuurstenen werktuigen opgegraven die de aanwezigheid bevestigen van omstreeks 9600-9000 v. Chr. rondtrekkende mensen. Op het Goudenleeuwplein werden vuurstenen werktuigen en ceramiek aangetroffen, die naar het neolithicum verwijzen. In het hele stadscentrum komen regelmatig vondsten tevoorschijn, die te interpreteren zijn als restanten van nederzettingen uit de protohistorie en de Romeinse tijd. De belangrijkste concentraties Romeinse vondsten binnen de latere stad kwamen aan het licht bij het rivierenknooppunt en overbruggen de periode van de 1ste tot de 4de eeuw.

Binnen de afgebakende stadskern van Gent, voornamelijk op de Zandberg en zijn uitlopers en langsheen de Schelde werden sporen van vroegmiddeleeuwse aanwezigheid vastgesteld (Declercq & Laleman 2010). Hoe fragmentarisch ook, elke registratie van die pre- en vroegmiddeleeuwse getuigen is niet alleen belangrijk voor de reconstructie van het verste verleden in de regio Gent, maar is ook van groot belang voor de reconstructie van de oorsprong en de vroegste ontwikkelingen in de stadswording van Gent. In de eeuwenlang dichtbebouwde stad is het niet evident om sporen van dit verre verleden terug te vinden.

De stichting van twee kloosters in het begin van de 7de eeuw beïnvloedde in sterke mate de verdere ontstaansgeschiedenis van de stad (Declercq 1997; Declercq & Laleman 2010). Tot aan de Noormanneninvallen in de 9de eeuw had het Gandaklooster, de voorloper van de latere Sint-Baafsabdij, een belangrijke functie. Bij dit klooster bevond zich wellicht een nederzetting van bovenlokaal belang, namelijk Ganda, hoofdplaats van de Gentgouw of *pagus Gandensis*. Het tweede, wellicht ook oudste klooster, bevond zich op de Blandijnberg en staat bekend als *Blandinium* of de latere Sint-Pietersabdij (Declercq 1997; Bru & Vermeiren 2010). De twee kloosters en het er omheen ontstane dorp werden in de late middeleeuwen binnen de stadsomwalling opgenomen.

De landbouwoverschotten op beide kloosterdomeinen hebben geleid tot de ontplooiing van de eerste middeleeuwse handelsstad in de latere 9de en 10de eeuw (Declercq & Laleman 2010; Laleman 2011). Dit omwalde areaal met een oppervlakte van zowat 6 hectare sloot aan op de Schelde. In het centrum van deze middeleeuwse kernstad verrees de eerste stadskerk, gewijd aan Johannes, Bavo en Vaast, de latere Sint-Baafskathedraal. Vanaf het midden van de 10de eeuw breidde de handelsnederzetting zich uit. Een belangrijke stimulans ging uit van de graven van Vlaanderen die de residentie in het belangrijkste economische centrum van het graafschap Vlaanderen uitbouwden op de westelijke oever van de Leie. Omheen een areaal van zowat 80 hectare werd omstreeks 1100 een grachtengordel als (tweede) stadsomwalling aangelegd en plaatselijk met stenen fortificaties bijkomend versterkt (Laleman & Stoops 1996). Binnen dit stedelijke gebied, bekend als de Kuip, waren vele tientallen stenen huizen “hoog als torens”, wat leidde tot de duiding als middeleeuws Manhattan (Laleman & Raveschot 1991; Laleman 1999). De uitbreiding van de stad is ook te volgen in de oprichting van nieuwe parochies: Sint-Jacob in 1093, Sint-Michiel voor 1105, Sint-Niklaas voor 1120. Maar ook buiten de omwalling woonden mensen: wijken met een afzonderlijk stedelijk statuut, adellijke hoven met opper- en voorhof, religieuze instellingen met hun landelijke afhankelijkheden. Een deel van die middeleeuwse bewoning werd in de laatmiddeleeuwse omwalling opgenomen. In de loop van de 13de eeuw kon Gent immers tal van deelgebieden in diverse etappes verwerven en aan de toenmalige stad toevoegen. Omstreeks 1300 ontstond dan een nieuwe omwalling van zowat 13 kilometer omheen een gebied van 644

hectare (Boone & Deneckere 2010). De begrenzing mag echter niet doen vergeten dat ook daarbuiten mensen woonden en nederzettingen gelegen waren. Tot ongeveer 1 mijl buiten de omwalling ressorteerden de mensen nog onder stedelijke bevoegdheid en jurisdictie. Verderaf speelden andere landheren een rol. Vanaf het begin van de 14de eeuw werd de Plaetse (latere Botermarkt) het administratieve centrum van de middeleeuwse stad. Het Belfort, de schepenhuisen, het schuttershof van Sint-Joris onderstreepten de stedelijke identiteit van de toenmalige grootstad Gent. Diverse andere markten en pleinen zoals de Korenmarkt en de Vrijdagmarkt kregen vorm om de talrijke economische en commerciële functies de nodige omkadering te bezorgen.

Het moeilijk te ontwarren rivierennet en de ingrepen daarop om de waterstanden in de stad te beheersen, hebben gedurende de middeleeuwen de lay-out van de stad sterk beïnvloed (Laleman 2011). De waterwegen zijn tevens een gidsfossiel om middeleeuwse productieplaatsen en ambachtelijke activiteiten te herkennen of op te sporen. De machtsstrijd tussen het centrale gezag en de steden leidde in Gent tot de Carolijnse Concessie van 1540 (Boone & Deneckere 2010). De Sint-Baafsabdij werd afgeschaft en maakte plaats voor een gebastioneerde versterking, het nieuw Kasteel (later Spanjaardenkasteel). De stadsvestingen ondergingen belangrijke wijzigingen. Het oude corporatieve systeem werd opgedoekt. Veel stedenbouwkundige ingrepen uit die tijd en de daaropvolgende eeuwen kunnen enkel nog met archeologisch onderzoek worden gereconstrueerd.

## Evaluatie van de bewaringstoestand en motivatie voor de afbakening

De stedelijke ruimte bewaart sporen van samenlevingen die daar achtereenvolgens aanwezig waren en deze ruimte aan hun noden hebben aangepast. Ze is met andere woorden het resultaat van een complex levenstraject waarbij de invulling veranderlijk was naar gelang de sociaal-economische, maatschappelijke en institutionele context.

Meer nog dan bij dorpen hebben stadsplattegronden een cumulatief karakter en verschillende fasen. De meeste steden zijn niet als geheel gepland, maar hebben vaak een oude nederzettingskern die teruggaat op een oude burcht of abdij, een economische infrastructuur of andere. Soms kunnen deze zelfs refereren naar een oudere, vroeg- of pre-middeleeuwse aanwezigheid.

Het gebruik van de 19de-eeuwse kadasterkaart (gereduceerd kadaster) als bron voor het onderzoek naar de historische gelaagdheid van een stad wordt gesuggereerd omdat deze een tijdsbeeld geeft van net voor de industrialisering en omdat dit de eerste nauwkeurige versie van het kadaster is met perceelsaanduiding. De oorspronkelijke perceelsindeling van een stad is een relatief stabiel element in de plattegrond, die vaak een prestedelijke oorsprong kent. Ondanks de processen van herverdeling blijven oude bezitsgrenzen en straatpatronen toch lang zichtbaar in het stedelijke landschap. De historische stedelijke kernen zijn immense archeologische sites en behoren tot de meest uitgebreide en complexe sites ter wereld, zowel in extensie als in stratigrafie. Tegelijkertijd zijn deze sites door permanente verstedelijking en stedelijke ontwikkeling ter plaatse zwaar bedreigd.

Wat betreft de afbakening wordt er traditioneel van uitgegaan dat de aanwezige versterkingen in de eerste plaats louter defensieve structuren waren en als dusdanig infrastructuur met een zware belemmerende invloed op de stadsontwikkeling. Hieruit volgt de constructie om de stadswallen te beschouwen als grenzen aan de stadsgroei en dus als bepaling van stadsfasen. De stadswallen vormen een belangrijk onderdeel van de stedelijke identiteit en zijn als zodanig actieve componenten en bepalend voor de conceptuele stedelijke ruimte vóór de industriële periode en dus ook betekenisvol als afbakening van de complexe archeologische sites die onze steden zijn.

Omwille van al deze redenen wordt de grens van de archeologisch complexe en waardevolle ruimte vastgelegd op de buitenste afbakening van de stadsgracht rond de wallen en muren. De grachten bieden bovendien goede bewaringscondities voor organisch stedelijk afval. In een aantal gevallen werden de laatmiddeleeuwse muren tussen de 16de en de 18de eeuw vervangen door bastions en Vaubanversterkingen. De vergelijking met oudere stadsplannen laat ons echter steeds zien dat deze latere omwallingen ook de volledige laatmiddeleeuwse ruimte omvatten.

Het intekenen van de kernen gebeurde vanuit de ruimste perceelsafbakening en rekening houdende met belangrijke fysieke grenzen. Deze afbakening zal zich in de eerste plaats concentreren op de begrenzingen die zichtbaar zijn op de kaart, zoals stadsmuren, omwalling, stadsgrachten. Ook de open ruimtes tussen de bebouwde kern en strategische elementen zoals de rivieroever zullen mee opgenomen worden. Op deze manier zijn we honderd procent zeker dat de afbakening van de historische stedelijke kernen in Vlaanderen dekkend is voor de volledige zone met complex stadsarcheologisch erfgoed (Tys e.a. 2010).

## Bibliografie

Gereduceerde Kadasterkaart van België, Dépôt de la Guerre, uitgegeven in 1845-1855, schaal 1:20.000.

BOONE M. & DENECKERE G. (red.) 2010: *Gent. Stad van alle tijden*, Mercatorfonds, Gent.

BRU M.-A. & VERMEIREN G. (red.) 2009: *Archeologisch onderzoek in Gent 2000-2009*, Stadsarcheologie. Bodem en Monument in Gent, reeks 2, 3, Gent

BRU M.-A. & VERMEIREN G. 2010: *Onder het Sint-Pietersplein Gent. Van hoogadellijke begraafplaats tot parking*, Gent.

BRU M.-A. & VERMEIREN G. (red.) 2010: *Archeologisch onderzoek in Gent 2002-2010*, Stadsarcheologie. Bodem en Monument in Gent, reeks 2, 4, Gent.

BRU M.-A. & VERMEIREN G. (red.) 2012: *Archeologisch onderzoek in Gent 2002-2011*, Stadsarcheologie. Bodem en monument in Gent, reeks 2, 5, Gent.

CAPITEYN A., ANTHEUNIS G., CALLE S., CHARLES L. & LALEMAN M.C. 2007: *Historische atlas van Gent: een visie op verleden en toekomst*, Amsterdam.

CHARLES L., DE VUYST W., ERVYNCK A., EVERAERT G., LALEMAN M.C. & LAPORTE D. (red.) 2000: *Het prinselijk hof ten Walle in Gent*, Jubileumuitgave Stadsarcheologie. Bodem en Monument in Gent, Gent.

DECAVELE J., BALTHAZAR H., BOONE M., GEENS G. & COPPEJANS-DESMEDT H. 1989: *Gent. Apologie van een rebelse stad*, Antwerpen.

DECLERCQ G. (red.) 1997: *Ganda & Blandinium. De Gentse abdijen van Sint-Pieters en Sint-Baafs*, Gent.

DECLERCQ G. & LALEMAN M.C. 2010: *Archeologie van de stedelijke ruimte*. In: BOONE M. & DENECKERE G. (red.), *Gent. Stad van alle tijden*, Gent, 18-49.

LALEMAN M.C. 1990 : Archeologische en historische visies op het ontstaan en de vroegste ontwikkeling van Gent in confrontatie. II. Een archeologische visie. In : *Ontstaan en vroegste geschiedenis van de middeleeuwse steden in de zuidelijke Nederlanden. Een archeologisch en historisch probleem*. Handelingen van het 14de Internationaal Colloquium, Spa 6-8 sept. 1988, Historische uitgaven reeks in-8, 83, Brussel, 305-315.

LALEMAN M.C. 1999: Enkele aspecten van stedelijke ontwikkeling in Gent: percelen, huizen en bewoners. In: CARMIGGELT, A., HOEKSTRA T.J., VAN TRIERUM M.C. & DE VRIES D.J. (eds.) 1999: *Rotterdam Papers 10. A contribution to medieval and post-medieval archaeology and history of building*, Rotterdam, 143-153.

LALEMAN M.C. 2000: Espaces publics dans les villes flamandes au moyen âge : l'apport de l'archéologie urbaine. In: BOONE M. & STABEL P. (eds.): *Shaping urban identity in Late Medieval Europe*, Studies in urban social, economic and political history of the Medieval and early modern Low Countries 11, Leuven, 25-41.

LALEMAN M.C. 2011: Gent: de ontwikkeling van een stad aan de samenloop van Leie en Schelde. In: DELIGNE C. & SOENS T.(ed.), *Steden en water*. Jaarboek voor ecologische geschiedenis 2010, 9-32.

LALEMAN M.C. & RAVESCHOT 1991: *Inleiding tot de studie van de woonhuizen in Gent. Periode 1100-1300. De kelders*, Verhandelingen van de Kon. Academie voor Wetenschappen, Letteren en Schone Kunsten van België 53, Brussel.

LALEMAN M.C. & STOOPS G. 1996: Ontwikkeling en verdediging in Gent. Een beknopt overzicht van de stadsarcheologische bijdrage ca. 9de-17de eeuw. In: VAN ROEYEN, J.-P. (ed.), *Uit Vlaamse bodem. 10 archeologische verhalen*, Sint-Niklaas, 120-140.

TYS D., BUYLE E., VERDURMEN I. & CANTERS F. 2010: *Vectorisering en karakterisering van nederzettingskernen op basis van het zgn. 'gereduceerd kadaster'*, Skar-Rapport 5, Brussel.

VERHULST A. 1999: *The rise of cities in North-West Europe*, Cambridge.

Bron: AZ-dossier

Auteurs: De Groote, Koen (<https://id.erfgoed.net/auteurs/220>); Laleman, Marie Christine (<https://id.erfgoed.net/auteurs/314>)

Datum: 2012

De tekst wordt ter beschikking gesteld door: Agentschap Onroerend Erfgoed (AOE) (<https://id.erfgoed.net/auteurs/501>)

---

## Relaties



Is deel van

**Gent** (<https://inventaris.onroerenderfgoed.be/themas/13229>)

---

## Waarnemingen



Omvat

**Apostelhuizen 24** (<https://inventaris.onroerenderfgoed.be/waarnemingsobjecten/984392>)



Omvat

**Akkerstraat** (<https://inventaris.onroerenderfgoed.be/waarnemingsobjecten/988629>)



Omvat

**Akkerstraat 86** (<https://inventaris.onroerenderfgoed.be/waarnemingsobjecten/160695>)



Omvat

**Bagattenstraat/Rozendaalken**

<https://inventaris.onroenderfgoed.be/waarnemingsobjecten/982940>



Omvat

**Biezekapelstraat 'Scharniergebouw'**

<https://inventaris.onroenderfgoed.be/waarnemingsobjecten/989588>



Omvat

**Biezekapelstraat 2** (<https://inventaris.onroenderfgoed.be/waarnemingsobjecten/157515>)



Omvat

**Bijloke Binnenterreinen** (<https://inventaris.onroenderfgoed.be/waarnemingsobjecten/984297>)



Omvat

**Bisdomkaai** (<https://inventaris.onroenderfgoed.be/waarnemingsobjecten/984276>)





Omvat

**Bisdomplein I** (<https://inventaris.onroerenderfgoed.be/waarnemingsobjecten/984275>)



Omvat

**Circus** (<https://inventaris.onroerenderfgoed.be/waarnemingsobjecten/984298>)



Omvat

**Drabstraat Design Museum**

(<https://inventaris.onroerenderfgoed.be/waarnemingsobjecten/982569>)



Omvat

**Gandastraat 31** (<https://inventaris.onroerenderfgoed.be/waarnemingsobjecten/984176>)



Omvat

**Geeraard de Duivelsteen** (<https://inventaris.onroerenderfgoed.be/waarnemingsobjecten/980879>)



Omvat

**Godshuizenlaan 2** (<https://inventaris.onroerenderfgoed.be/waarnemingsobjecten/984177>)



Omvat

**Graslei 14: Huis van de Vrije Schippers**  
(<https://inventaris.onroerenderfgoed.be/waarnemingsobjecten/984251>)



Omvat

**Keizer Karelstraat** (<https://inventaris.onroerenderfgoed.be/waarnemingsobjecten/984451>)



Omvat

**Koningstraat 16** (<https://inventaris.onroerenderfgoed.be/waarnemingsobjecten/980941>)



Omvat

**Meulestedsesteenweg 184**

(<https://inventaris.onroerenderfgoed.be/waarnemingsobjecten/988048>)



Omvat

**Nederkouter 28-36** (<https://inventaris.onroerenderfgoed.be/waarnemingsobjecten/984270>)



Omvat

**Nederpolder 1-5** (<https://inventaris.onroerenderfgoed.be/waarnemingsobjecten/984160>)



Omvat

**Opgaving Korenstraat, Cataloniëstraat, Goudenleeuwplein, Emile Braunplein, Poeljemarkt en Sint-Jansstraat**

(<https://inventaris.onroerenderfgoed.be/waarnemingsobjecten/988621>)



Omvat

**Oudburg 56** (<https://inventaris.onroerenderfgoed.be/waarnemingsobjecten/984178>)



Omvat

**Oude Houtlei 122** (<https://inventaris.onroerenderfgoed.be/waarnemingsobjecten/984181>)



Omvat

**Posteernestraat** (<https://inventaris.onroerenderfgoed.be/waarnemingsobjecten/984299>)



Omvat

**Predikherenlei** (<https://inventaris.onroerenderfgoed.be/waarnemingsobjecten/984601>)



Omvat

**Prinsenhofplein 6** (<https://inventaris.onroerenderfgoed.be/waarnemingsobjecten/224835>)



Omvat

**Reep 4** (<https://inventaris.onroerenderfgoed.be/waarnemingsobjecten/983498>)



Omvat

**Schouwburgstraat** (<https://inventaris.onroerenderfgoed.be/waarnemingsobjecten/984182>)



Omvat

**Sint-Baafsplein 8** (<https://inventaris.onroerenderfgoed.be/waarnemingsobjecten/157520>)



Omvat

**Sint-Elisabethbegijnhof** (<https://inventaris.onroerenderfgoed.be/waarnemingsobjecten/980895>)



Omvat

**Sint-Michielsstraat 13-15** (<https://inventaris.onroerenderfgoed.be/waarnemingsobjecten/984175>)



Omvat

**Veldstraat 82** (<https://inventaris.onroerenderfgoed.be/waarnemingsobjecten/984188>)



Omvat

**Vijfwindgatenstraat** (<https://inventaris.onroerenderfgoed.be/waarnemingsobjecten/984189>)



Omvat

**Voorhoutkaai 22-24** (<https://inventaris.onroerenderfgoed.be/waarnemingsobjecten/983591>)



Omvat

**Vooronderzoek Gent Sint-Baafskathedraal**  
(<https://inventaris.onroerenderfgoed.be/waarnemingsobjecten/980144>)



Omvat

**Vooronderzoek Gent Sint-Baafskathedraal II (Crypte)**  
(<https://inventaris.onroerenderfgoed.be/waarnemingsobjecten/980146>)





Omvat

**Vooruit Sint-Pietersnieuwstraat 21-23**

(<https://inventaris.onroerenderfgoed.be/waarnemingsobjecten/980029>)



Omvat

**Werfbegeleiding Gent Groenebriel**

(<https://inventaris.onroerenderfgoed.be/waarnemingsobjecten/980056>)



Omvat

**Zonder-Naamstraat 16** (<https://inventaris.onroerenderfgoed.be/waarnemingsobjecten/984134>)



Is gerelateerd aan

**Groot Vleeshuis** (<https://inventaris.onroerenderfgoed.be/waarnemingsobjecten/333103>)



Is gerelateerd aan

**Nieuwland** (<https://inventaris.onroerenderfgoed.be/waarnemingsobjecten/984602>)

Je kan deze pagina citeren als:

INVENTARIS ONROEREND ERFGOED 2023: *Historische stadskern van Gent* [online],  
<https://id.erfgoed.net/erfgoedobjecten/140021> (<https://id.erfgoed.net/erfgoedobjecten/140021>)  
(geraadpleegd op 11 december 2023).

Beheerder fiche: **Agentschap Onroerend Erfgoed**



## Contact

Heb je een vraag of opmerking over deze fiche?  
Meld het ons via het contactformulier (/contact?uri=https://id.erfgoed.net/erfgoedobjecten/140021).



**Vlaanderen**  
verbeelding werkt

**Onroerenderfgoed.be is een officiële website van de Vlaamse overheid**

uitgegeven door het agentschap Onroerend Erfgoed  
(<https://www.onroerenderfgoed.be/over-ons>)

**PRIVACYVERKLARING**

([HTTPS://WWW.ONROERENDERFGOED.BE/PRIVACYVERKLARING](https://www.onroerenderfgoed.be/privacyverklaring))

**JURIDISCHE INFORMATIE**

([HTTPS://WWW.ONROERENDERFGOED.BE/JURIDISCHE-INFORMATIE](https://www.onroerenderfgoed.be/juridische-informatie))

[\(/\)](#)

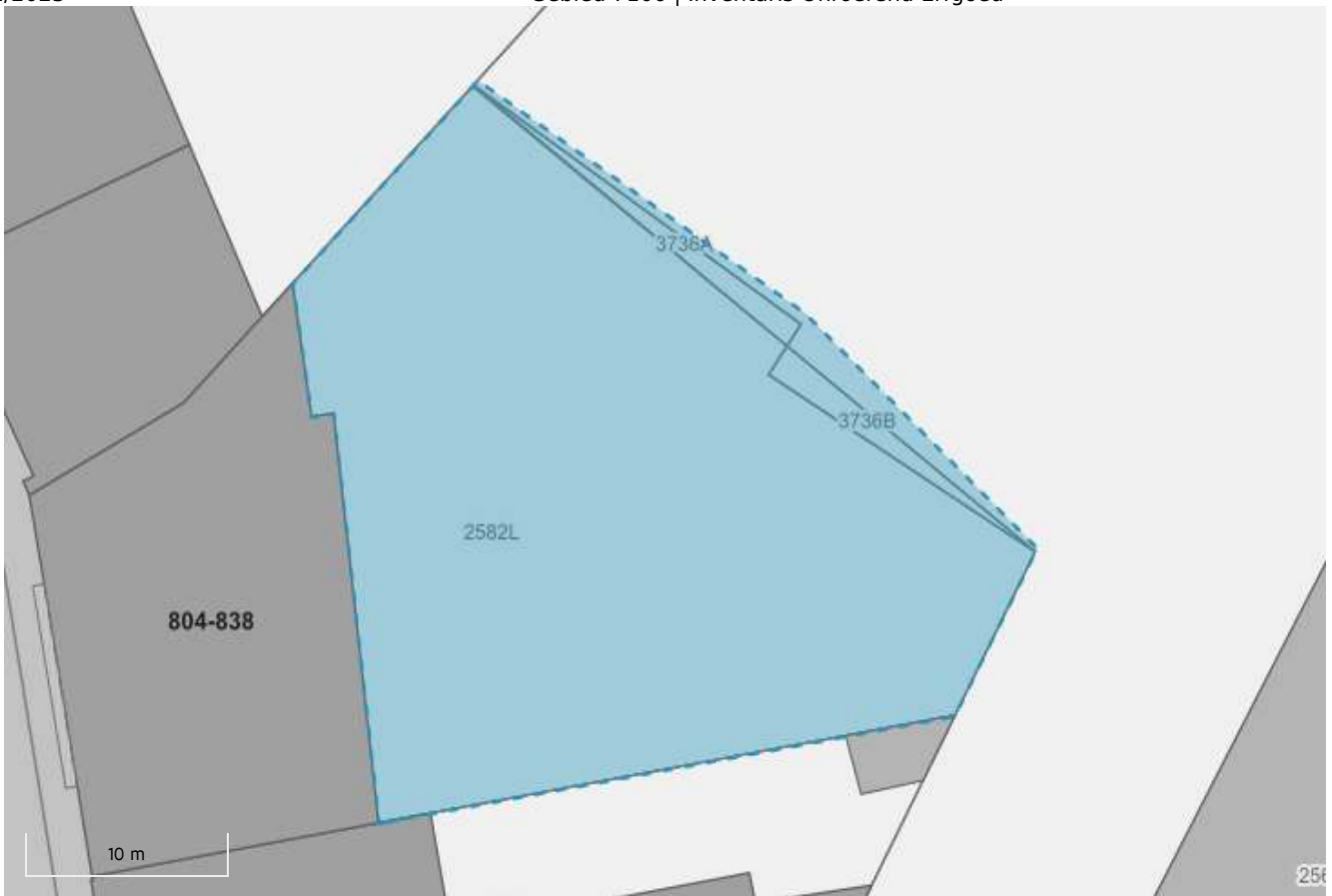
# Inventaris

[Contact \(/contact\)](/contact)[Downloads \(/downloads\)](/downloads)[Hergebruik \(/hergebruik\)](/hergebruik)[Over ons \(https://www.onroenderfgoed.be/over-ons\)](https://www.onroenderfgoed.be/over-ons)[MENU](#)

GEBIED GEEN ARCHEOLOGIE, GEWESTELIJK

## Gebied 7106

**Gebied geen archeologie, gewestelijk van 09-05-2022 tot heden****ID:** 146791 **URI:** <https://id.erfgoed.net/aanduidingsobjecten/146791> 



## Besluiten

Kaart gebieden waar geen archeologie te verwachten valt

(<https://id.erfgoed.net/besluiten/15023>)

**schrappingsbesluiten, vaststellingsbesluiten:** 25-03-2022 ID: 15023

## Rechtsgevolgen

**i** Meer informatie over de rechtsgevolgen van gebieden geen archeologie vind je op onze website (<https://www.onroerenderfgoed.be/een-archeologisch-onderzoek-nodig>).

---

Provincie

**Oost-Vlaanderen**

Gemeente

**Gent**

Deelgemeente

**Onbepaald**

Straat

**Onbepaald**

Locatie

**Gent (Oost-Vlaanderen)**

Nauwkeurigheid zone

**Tot op 15m**

Oppervlakte zone

**872m<sup>2</sup>**

Motivatie: [archeologienota \(https://id.erfgoed.net/thesauri/gga\\_motivaties/2\)](https://id.erfgoed.net/thesauri/gga_motivaties/2)

[Vaststelling GGA 15 \(https://inventaris.onroerenderfgoed.be/gebeurtenissen/1075628\)](https://inventaris.onroerenderfgoed.be/gebeurtenissen/1075628)

(vaststellingen, : afbakenen GGA: van 06-2021 tot 05-2022)

## Beschrijving

Deze vaststelling betreft een gebied waarvan op basis van waarnemingen en wetenschappelijke argumenten onderbouwd kon worden dat het met hoge waarschijnlijkheid geen archeologische waarde heeft.

Beheerder fiche: **Agentschap Onroerend Erfgoed**



## Contact

Heb je een vraag of opmerking over deze fiche? [Meld het ons via het contactformulier \(/contact?uri=https://id.erfgoed.net/aanduidingsobjecten/146791\)](#).

[\(/\)](#)

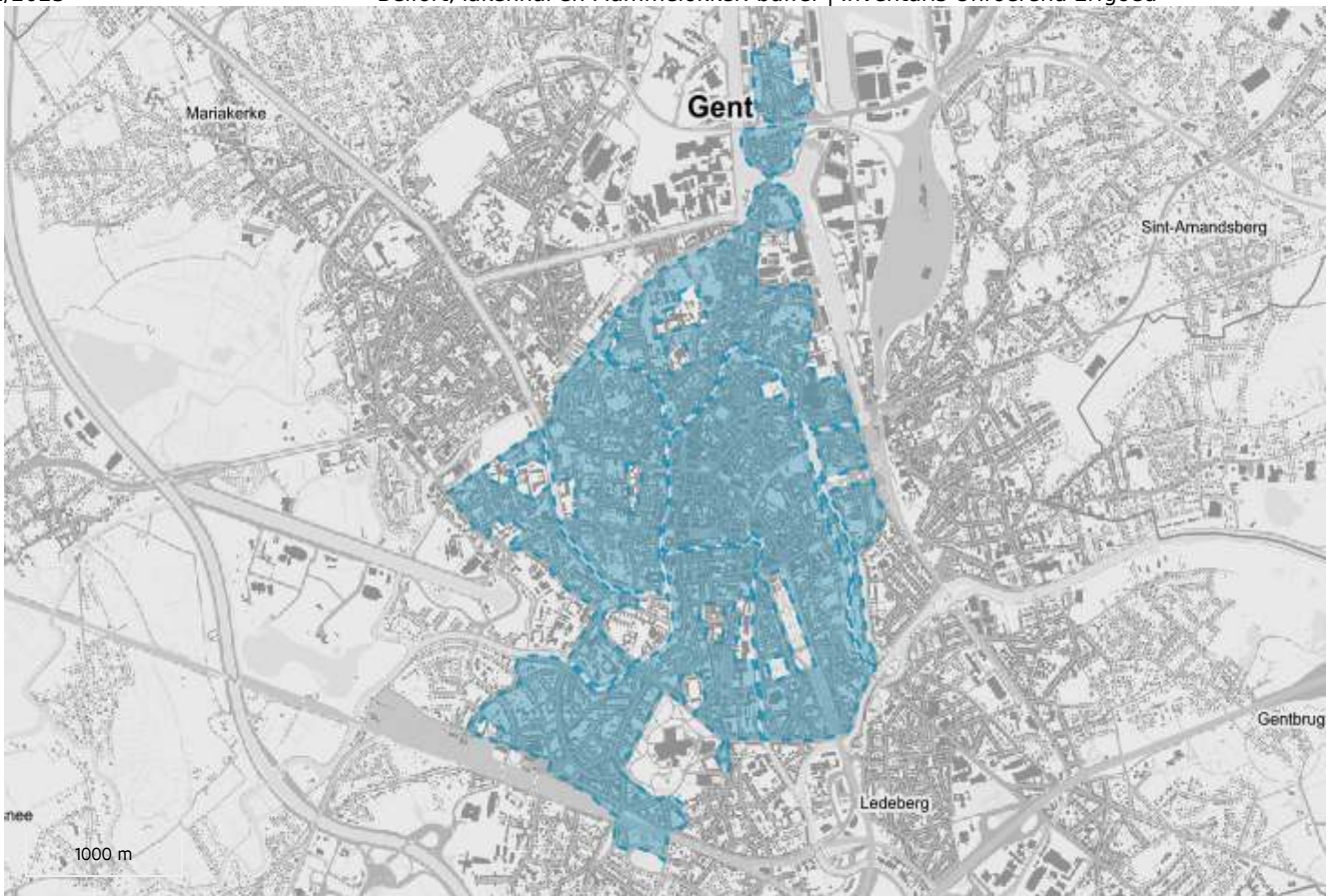
# Inventaris

[Contact \(/contact\)](/contact)[Downloads \(/downloads\)](/downloads)[Hergebruik \(/hergebruik\)](/hergebruik)[Over ons \(https://www.onroenderfgoed.be/over-ons\)](https://www.onroenderfgoed.be/over-ons)[MENU](#)

UNESCO WERELDERFGOED BUFFERZONE

## Belfort, lakenhal en Mammelokker: buffer

**Unesco werelderfgoed bufferzone van 04-12-1999 tot heden****ID:** 15013    **URI:** <https://id.erfgoed.net/aanduidingsobjecten/15013> 



## Rechtsgevolgen

📌 Meer informatie over de rechtsgevolgen van UNESCO Werelderfgoed vind je op onze website (<https://www.onroerenderfgoed.be/het-goed-ligt-een-unesco-zone>).

---

Provincie  
**Oost-Vlaanderen**

Gemeente  
**Gent**

Deelgemeente  
**Gent**

Straat  
**Onbepaald**

Locatie  
**Gent (Gent)**



Nauwkeurigheid zone

**Tot op 15m**

Oppervlakte zone

**5 932 391m<sup>2</sup>**

---

Typologie: [belforten \(https://id.erfgoed.net/thesauri/erfgoedtypes/56\)](https://id.erfgoed.net/thesauri/erfgoedtypes/56), [gevangenissen \(https://id.erfgoed.net/thesauri/erfgoedtypes/161\)](https://id.erfgoed.net/thesauri/erfgoedtypes/161), [lakenhallen \(https://id.erfgoed.net/thesauri/erfgoedtypes/260\)](https://id.erfgoed.net/thesauri/erfgoedtypes/260)

Datering: [14de eeuw \(https://id.erfgoed.net/thesauri/dateringen/14\)](https://id.erfgoed.net/thesauri/dateringen/14), [derde kwart 17de eeuw \(https://id.erfgoed.net/thesauri/dateringen/1053\)](https://id.erfgoed.net/thesauri/dateringen/1053), [tweede kwart 15de eeuw \(https://id.erfgoed.net/thesauri/dateringen/1039\)](https://id.erfgoed.net/thesauri/dateringen/1039), [tweede kwart 18de eeuw \(https://id.erfgoed.net/thesauri/dateringen/1057\)](https://id.erfgoed.net/thesauri/dateringen/1057), [vierde kwart 19de eeuw \(https://id.erfgoed.net/thesauri/dateringen/1066\)](https://id.erfgoed.net/thesauri/dateringen/1066), [voor WO I \(https://id.erfgoed.net/thesauri/dateringen/1068\)](https://id.erfgoed.net/thesauri/dateringen/1068)

Stijl: [gotiek \(https://id.erfgoed.net/thesauri/stijlen\\_en\\_culturen/4\)](https://id.erfgoed.net/thesauri/stijlen_en_culturen/4)

['t Kindt, David \(https://inventaris.onroerenderfgoed.be/personen/4684\)](https://inventaris.onroerenderfgoed.be/personen/4684) (Ontwerper)

[Cruyl, Lieven \(https://inventaris.onroerenderfgoed.be/personen/950\)](https://inventaris.onroerenderfgoed.be/personen/950) (Ontwerper)

[De Waele, Joseph \(https://inventaris.onroerenderfgoed.be/personen/1639\)](https://inventaris.onroerenderfgoed.be/personen/1639) (Ontwerper)

[Roelandt, Louis \(https://inventaris.onroerenderfgoed.be/personen/4212\)](https://inventaris.onroerenderfgoed.be/personen/4212) (Ontwerper)

[Vaerwyck, Valentin \(https://inventaris.onroerenderfgoed.be/personen/4864\)](https://inventaris.onroerenderfgoed.be/personen/4864) (Ontwerper)

[Van Assche, Auguste \(https://inventaris.onroerenderfgoed.be/personen/4897\)](https://inventaris.onroerenderfgoed.be/personen/4897) (Ontwerper)

[Van Assche, Simon \(https://inventaris.onroerenderfgoed.be/personen/4900\)](https://inventaris.onroerenderfgoed.be/personen/4900) (Ontwerper)

[Van Rysselberghe, Charles \(https://inventaris.onroerenderfgoed.be/personen/5500\)](https://inventaris.onroerenderfgoed.be/personen/5500) (Ontwerper)

## Beschrijving

Het belfort, de lakenhal en de Mammelokker (voormalige stadsgevangenis) zijn erkend als werelderfgoed. De binnenstad van Gent werd als bufferzone rond deze gebouwen afgebakend.

Het [volledige dossier \(http://whc.unesco.org/en/list/943\)](http://whc.unesco.org/en/list/943) kan je raadplegen op de website van UNESCO.

---

## Aanduiding van Is de omvattende aanduiding van

## Belfort

(<https://inventaris.onroerenderfgoed.be/erfgoedobjecten/24555>)



### Sint-Baafsplein zonder nummer (Gent)

Aan de bouw van het huidige Belfort van Gent werd begonnen in het eerste kwart van de 14de eeuw. Vermoedelijk was het oorspronkelijke ontwerp van de hand van de meestermetser Jan van Haelst. De huidige stenen torenspits dateert van 1911-1913. Het gotische gebouw heeft een rechthoekig grondplan en is opgetrokken uit Doornikse kalksteen.

## Lakenhal

(<https://inventaris.onroerenderfgoed.be/erfgoedobjecten/24556>)



### Botermarkt 17-18, 18A, 17A, Sint-Baafsplein 2A (Gent)

Ter vervanging van de oude Lakenhal op de Hoogpoort tegenover het stadhuis, werd in 1425 begonnen met de bouw van een nieuwe Lakenhal aanleunend tegen de oostzijde van het Belfort. Handelsgebouw in Brabantse gotische stijl naar ontwerp van Simon Van Assche. In 1445 waren zeven traveeën van het elf traveeën lange ontwerp uitgevoerd. In 1903 werden vier traveeën toegevoegd aan de noordzijde en was het oorspronkelijke 15de-eeuws ontwerp voltooid.

## Stadsgevangenis

(<https://inventaris.onroerenderfgoed.be/erfgoedobjecten/24557>)



### Botermarkt 17-18, 17A, 18A (Gent)

Klein gebouw met grillig plattegrond, opgetrokken in 1741 tegen de westgevel van de Lakenhal en de noordzijde van het Belfort, ter vervanging van de in 1718 op de Korenmarkt gesloopte stadsgevangenis. Bleef tot 1902 zijn functie van stadsgevangenis behouden. Dubbelhuis van drie traveeën en twee bouwlagen onder gebogen mansardedak, in overgang Lodewijk XIV-Lodewijk XV-stijl, opgetrokken naar ontwerp van architect David 't Kindt. Lijstgevel van hardsteen, bekroond met een gebogen fronton met in het tympaan een reliëf met uitbeelding van de legende van de Caritas, waarvan de bijnaam van het gebouw, namelijk Mammelokker, is ontleend.

Beheerder fiche: Agentschap Onroerend Erfgoed



### Contact

Heb je een vraag of opmerking over deze fiche? [Meld het ons via het contactformulier \(/contact?uri=https://id.erfgoed.net/aanduidingsobjecten/15013\).](#)



**Onroerenderfgoed.be is een officiële website van de Vlaamse overheid**

uitgegeven door het agentschap Onroerend Erfgoed  
(<https://www.onroerenderfgoed.be/over-ons>)

**PRIVACYVERKLARING**

([HTTPS://WWW.ONROERENDERFGOED.BE/PRIVACYVERKLARING](https://www.onroerenderfgoed.be/privacyverklaring))

**JURIDISCHE INFORMATIE**

([HTTPS://WWW.ONROERENDERFGOED.BE/JURIDISCHE-INFORMATIE](https://www.onroerenderfgoed.be/juridische-informatie))

[\(/\)](#)

# Inventaris

[Contact \(/contact\)](/contact)[Downloads \(/downloads\)](/downloads)[Hergebruik \(/hergebruik\)](/hergebruik)[Over ons \(https://www.onroenderfgoed.be/over-ons\)](https://www.onroenderfgoed.be/over-ons)[MENU](#)

ERFGOEDOBJECT

## Stadswoningen

bouwkundig element

ID: 20201 URI: <https://id.erfgoed.net/erfgoedobjecten/20201> 

**Dit erfgoedobject heeft geen erfgoedwaarde meer. De erfgoedwaarden waarom we het object opnamen in de inventaris, zijn niet meer aanwezig, bijvoorbeeld door verbouwing of sloop.**



## Juridische gevolgen

- is aangeduid als vastgesteld bouwkundig erfgoed Stadswoningen (<https://inventaris.onroerenderfgoed.be/aanduidingsobjecten/55652>)  
Deze vaststelling was geldig van 30-09-2010 tot 20-06-2023

Gemeente

**Gent**

Deelgemeente

**Gent**

Straat

**Contributiestraat**

Locatie

**Contributiestraat 1-3 (Gent)**

Nauwkeurigheid zone

**Tot op 15m**

Oppervlakte zone

**645m<sup>2</sup>**

Fysieke status

**Bewaard**

Erfgoedwaarde

**Niet aanwezig**

---

Typologie: [stadswoningen \(https://id.erfgoed.net/thesauri/erfgoedtypes/409\)](https://id.erfgoed.net/thesauri/erfgoedtypes/409)

[Inventarisatie bouwkundig erfgoed Gent](https://inventaris.onroenderfgoed.be/gebeurtenissen/797)

(<https://inventaris.onroenderfgoed.be/gebeurtenissen/797>) (geografische inventarisatie: van 01-06-1975 tot 31-12-1983)

## Beschrijving

Rijhuizen met eenvoudige lijstgevels onder doorlopende kroonlijstlijn onderbroken door brandgang tussen nummer 3 en 5. Rijhuisjes van twee bouwlagen onder zadeldak (pannen). Verankerde gevels met rechthoekige muuropeningen. Nummer 1-3, 5, 7 bepleisterd, nummer 9 vernieuwd parement, nummer 11 deels bepleisterd en deels beschilderd. Verbouwde begane grond.

Bron: BOGAERT C., LANCLUS K. & VERBEECK M. met medewerking van LINTERS A. 1979: *Inventaris van het cultuurbezit in België, Architectuur, Stad Gent*, Bouwen door de eeuwen heen in Vlaanderen 4nb Zuid-West, Brussel - Gent.

Auteurs: [Bogaert, Chris \(https://id.erfgoed.net/auteurs/29\)](https://id.erfgoed.net/auteurs/29); [Lanclus, Kathleen \(https://id.erfgoed.net/auteurs/30\)](https://id.erfgoed.net/auteurs/30); [Verbeeck, Mieke \(https://id.erfgoed.net/auteurs/31\)](https://id.erfgoed.net/auteurs/31)

Datum: 1979

De tekst wordt ter beschikking gesteld door: [Agentschap Onroerend Erfgoed \(AOE\)](https://id.erfgoed.net/auteurs/501)

(<https://id.erfgoed.net/auteurs/501>)

## Aanvullende informatie

Van de rij woningen (nummers 1-11) zijn enkel de twee linker panden (nummer 1 en 3) nog bewaard, maar ze werden aangepast. De andere woningen (nummers 5-11) werden gesloopt. De erfgoedwaarde is volledig verdwenen.

- Google Maps, Streetview, *Contributiestraat 1-11, Gent*  
(<https://www.google.be/maps/@51.0565705,3.7096105,3a,86.5y,190.65h,100.66t/data=!3m6!1e1!3m4!1sTI3H9s7nc46T4zo55dTqRw!2e0!7i16384!8i8192>) [online] (geraadpleegd op 30 juni 2022).

Auteurs: [Jacobs, Els](https://id.erfgoed.net/auteurs/229) (<https://id.erfgoed.net/auteurs/229>)

Datum: 30-06-2022

De tekst wordt ter beschikking gesteld door: [Agentschap Onroerend Erfgoed \(AOE\)](https://id.erfgoed.net/auteurs/501)  
(<https://id.erfgoed.net/auteurs/501>)

---

## Relaties



Is deel van

**Contributiestraat** (<https://inventaris.onroenderfgoed.be/themas/3023>)

---

Je kan deze pagina citeren als:

INVENTARIS ONROEREND ERFGOED 2023: *Stadswoningen* [online],  
<https://id.erfgoed.net/erfgoedobjecten/20201> (<https://id.erfgoed.net/erfgoedobjecten/20201>)  
(geraadpleegd op 11 december 2023).

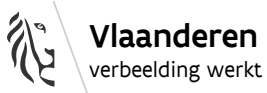
Beheerder fiche: **Agentschap Onroerend Erfgoed**



### Contact

Heb je een vraag of opmerking over deze fiche?  
[Meld het ons via het contactformulier \(/contact?uri=https://id.erfgoed.net/erfgoedobjecten/20201\).](#)





## **Onroenderfgoed.be is een officiële website van de Vlaamse overheid**

uitgegeven door het agentschap Onroerend Erfgoed  
(<https://www.onroenderfgoed.be/over-ons>)

### **PRIVACYVERKLARING**

([HTTPS://WWW.ONROENDERFGOED.BE/PRIVACYVERKLARING](https://www.onroenderfgoed.be/privacyverklaring))

### **JURIDISCHE INFORMATIE**

([HTTPS://WWW.ONROENDERFGOED.BE/JURIDISCHE-INFORMATIE](https://www.onroenderfgoed.be/juridische-informatie))

[\(/\)](#)

# Inventaris

[Contact \(/contact\)](/contact)[Downloads \(/downloads\)](/downloads)[Hergebruik \(/hergebruik\)](/hergebruik)[Over ons \(https://www.onroenderfgoed.be/over-ons\)](https://www.onroenderfgoed.be/over-ons)[MENU](#)

ERFGOEDOBJECT

## Hoekhuis

bouwkundig element

**ID:** 20202 **URI:** <https://id.erfgoed.net/erfgoedobjecten/20202> 

**Dit erfgoedobject heeft geen erfgoedwaarde meer. De erfgoedwaarden waarom we het object opnamen in de inventaris, zijn niet meer aanwezig, bijvoorbeeld door verbouwing of sloop.**



---

Provincie  
**Oost-Vlaanderen**

Gemeente  
**Gent**

Deelgemeente  
**Gent**

Straat  
**Contributiestraat**

Locatie

**Contributiestraat 15 (Gent)**

Nauwkeurigheid zone

**Tot op 15m**

Oppervlakte zone

**462m<sup>2</sup>**

Fysieke status

**Niet bewaard**

Erfgoedwaarde

**Niet aanwezig**

---

Typologie: [burgerhuizen](https://id.erfgoed.net/thesauri/erfgoedtypes/89) (<https://id.erfgoed.net/thesauri/erfgoedtypes/89>),  
[opslagplaatsen](https://id.erfgoed.net/thesauri/erfgoedtypes/328) (<https://id.erfgoed.net/thesauri/erfgoedtypes/328>)

Datering: [18de eeuw](https://id.erfgoed.net/thesauri/dateringen/18) (<https://id.erfgoed.net/thesauri/dateringen/18>),  
[tweede kwart 19de eeuw](https://id.erfgoed.net/thesauri/dateringen/1063) (<https://id.erfgoed.net/thesauri/dateringen/1063>)

[Inventarisatie bouwkundig erfgoed Gent](https://inventaris.onroerenderfgoed.be/gebeurtenissen/797)

(<https://inventaris.onroerenderfgoed.be/gebeurtenissen/797>) (geografische inventarisatie: van 01-06-1975 tot 31-12-1983)

## Beschrijving

Hoekhuis van twee bouwlagen met voor- en zijgevel van vijf traveeën onder afgewolfde zadeldaken (pannen), daterend van 1829 (zie bouwaanvraag en gevelsteen, laatst genoemde met letters E. M. D. B. R.). Ontpleisterde lijstgevels op arduinen plint. Rechthoekige vensters in gecementeerde omlijsting met hoekblokken en doorgetrokken lekdrempels. Vernieuwde deuromlijsting.

Aanpalende opslagplaats van houthandel, uitzierend op Coupure Rechts: breed gebouw met één bouwlaag (oorspronkelijk twee bouwlagen) uit de 18de eeuw. Verankerde, beschilderde lijstgevel met rechthoekige muuropeningen.

- Stadsarchief Gent, Bouwaanvragen particuliere woningen, G12, 1829//3040.

Bron: BOGAERT C., LANCLUS K. & VERBEECK M. met medewerking van LINTERS A. 1979: *Inventaris van het cultuurbezit in België, Architectuur, Stad Gent*, Bouwen door de eeuwen heen in Vlaanderen 4nb Zuid-West, Brussel - Gent.

Auteurs: [Bogaert, Chris](https://id.erfgoed.net/auteurs/29) (<https://id.erfgoed.net/auteurs/29>); [Lanclus, Kathleen](https://id.erfgoed.net/auteurs/30) (<https://id.erfgoed.net/auteurs/30>); [Verbeeck, Mieke](https://id.erfgoed.net/auteurs/31) (<https://id.erfgoed.net/auteurs/31>)

Datum: 1979

De tekst wordt ter beschikking gesteld door: [Agentschap Onroerend Erfgoed \(AOE\)](https://id.erfgoed.net/auteurs/501) (<https://id.erfgoed.net/auteurs/501>)

## Relaties



Is deel van

**Contributiestraat** (<https://inventaris.onroenderfgoed.be/themas/3023>)

Je kan deze pagina citeren als:

INVENTARIS ONROEREND ERFGOED 2023: *Hoekhuis* [online],  
<https://id.erfgoed.net/erfgoedobjecten/20202> (<https://id.erfgoed.net/erfgoedobjecten/20202>)  
(geraadpleegd op 11 december 2023).

Beheerder fiche: **Agentschap Onroerend Erfgoed**



### Contact

Heb je een vraag of opmerking over deze fiche?  
[Meld het ons via het contactformulier \(/contact?uri=https://id.erfgoed.net/erfgoedobjecten/20202\)](/contact?uri=https://id.erfgoed.net/erfgoedobjecten/20202).



**Vlaanderen**  
verbeelding werkt

**Onroerenderfgoed.be is een officiële website van de Vlaamse overheid**

uitgegeven door [het agentschap Onroerend Erfgoed](https://www.onroenderfgoed.be/over-ons)  
(<https://www.onroenderfgoed.be/over-ons>)

**PRIVACYVERKLARING**

([HTTPS://WWW.ONROENDERFGOED.BE/PRIVACYVERKLARING](https://www.onroenderfgoed.be/privacyverklaring))

**JURIDISCHE INFORMATIE**

([HTTPS://WWW.ONROENDERFGOED.BE/JURIDISCHE-INFORMATIE](https://www.onroenderfgoed.be/juridische-informatie))

[\(/\)](#)

# Inventaris

[Contact \(/contact\)](/contact)[Downloads \(/downloads\)](/downloads)[Hergebruik \(/hergebruik\)](/hergebruik)[Over ons \(https://www.onroenderfgoed.be/over-ons\)](https://www.onroenderfgoed.be/over-ons)[MENU](#)

ERFGOEDOBJECT

## Stadswoning

bouwkundig element

ID: 20292    URI: <https://id.erfgoed.net/erfgoedobjecten/20292> **!**

**Dit erfgoedobject heeft geen erfgoedwaarde meer. De erfgoedwaarden waarom we het object opnamen in de inventaris, zijn niet meer aanwezig, bijvoorbeeld door verbouwing of sloop.**



---

Provincie  
**Oost-Vlaanderen**

Gemeente  
**Gent**

Deelgemeente  
**Gent**

Straat  
**Coupure**



Locatie

**Coupure 840 (Gent)**

Nauwkeurigheid zone

**Tot op 15m**

Oppervlakte zone

**2 469m<sup>2</sup>**

Fysieke status

**Niet bewaard**

Erfgoedwaarde

**Niet aanwezig**

---

Typologie: [stadswoningen \(https://id.erfgoed.net/thesauri/erfgoedtypes/409\)](https://id.erfgoed.net/thesauri/erfgoedtypes/409)

Datering: [tweede kwart 19de eeuw \(https://id.erfgoed.net/thesauri/dateringen/1063\)](https://id.erfgoed.net/thesauri/dateringen/1063),  
[voor WO I \(https://id.erfgoed.net/thesauri/dateringen/1068\)](https://id.erfgoed.net/thesauri/dateringen/1068)

[Inventarisatie bouwkundig erfgoed Gent](https://inventaris.onroerenderfgoed.be/gebeurtenissen/797)

(<https://inventaris.onroerenderfgoed.be/gebeurtenissen/797>) (geografische inventarisatie: van 01-06-1975 tot 31-12-1983)

## Beschrijving

Enkelhuis van vier traveeën en twee bouwlagen onder zadeldak (pannen), bepleisterde lijstgevel van 1837, aanpassingen uit begin 20ste eeuw. Geaccentueerde deurtravee met 20ste-eeuwse spiegelboogdeur en erboven ijzeren 19de-eeuws balkon op consoles voor deurvenster in geriemde omlijsting. Eenvoudige rechthoekige bovenvensters met doorlopende onderdorpels. Kroonlijst op klossen boven gelede architraaf. Gewijzigde benedenvensters.

- Stadsarchief Gent, Bouwaanvragen particuliere woningen, G12, 1837//3119.

Bron: BOGAERT C., LANCLUS K. & VERBEECK M. met medewerking van LINTERS A. 1979: *Inventaris van het cultuurbezit in België, Architectuur, Stad Gent*, Bouwen door de eeuwen heen in Vlaanderen 4nb Zuid-West, Brussel - Gent.

Auteurs: [Lanclus, Kathleen \(https://id.erfgoed.net/auteurs/30\)](https://id.erfgoed.net/auteurs/30)

Datum: 1979

De tekst wordt ter beschikking gesteld door: [Agentschap Onroerend Erfgoed \(AOE\) \(https://id.erfgoed.net/auteurs/501\)](https://id.erfgoed.net/auteurs/501)

---

## Relaties



Is deel van

**Coupure** (<https://inventaris.onroenderfgoed.be/themas/3024>)

Je kan deze pagina citeren als:

INVENTARIS ONROEREND ERFGOED 2023: *Stadswoning* [online],  
<https://id.erfgoed.net/erfgoedobjecten/20292> (<https://id.erfgoed.net/erfgoedobjecten/20292>)  
(geraadpleegd op 11 december 2023).

Beheerder fiche: **Agentschap Onroerend Erfgoed**



## Contact

Heb je een vraag of opmerking over deze fiche?  
[Meld het ons via het contactformulier \(/contact?uri=https://id.erfgoed.net/erfgoedobjecten/20292\).](/contact?uri=https://id.erfgoed.net/erfgoedobjecten/20292)



**Vlaanderen**  
verbeelding werkt

**Onroenderfgoed.be is een officiële website van de  
Vlaamse overheid**

uitgegeven door [het agentschap Onroerend Erfgoed](https://www.onroenderfgoed.be/over-ons)  
(<https://www.onroenderfgoed.be/over-ons>)

**PRIVACYVERKLARING**

([HTTPS://WWW.ONROENDERFGOED.BE/PRIVACYVERKLARING](https://www.onroenderfgoed.be/privacyverklaring))

**JURIDISCHE INFORMATIE**

([HTTPS://WWW.ONROENDERFGOED.BE/JURIDISCHE-INFORMATIE](https://www.onroenderfgoed.be/juridische-informatie))

[\(/\)](#)

# Inventaris

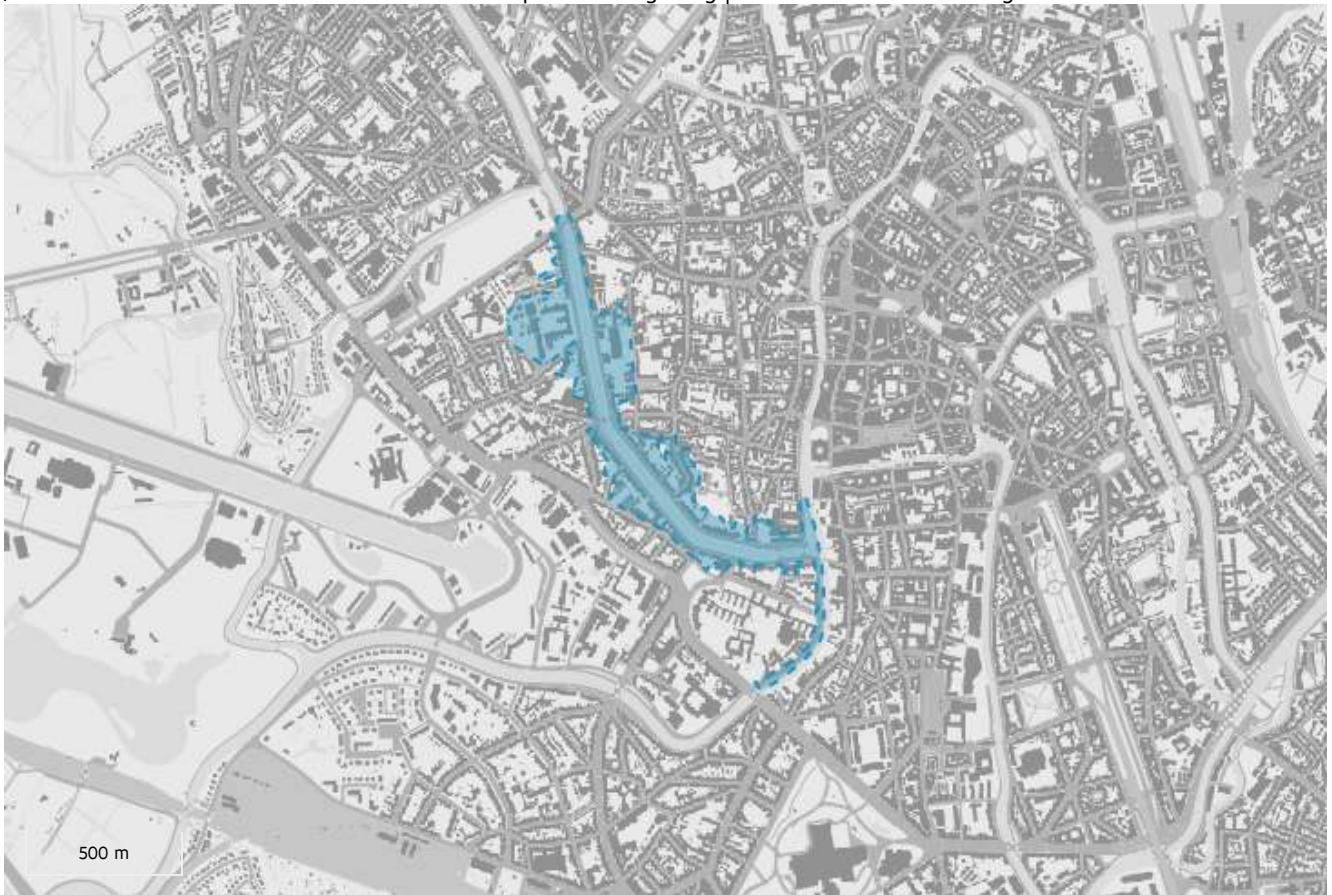
[Contact \(/contact\)](/contact)[Downloads \(/downloads\)](/downloads)[Hergebruik \(/hergebruik\)](/hergebruik)[Over ons \(https://www.onroenderfgoed.be/over-ons\)](https://www.onroenderfgoed.be/over-ons)[MENU](#)

ERFGOEDOBJECT

## Coupure en omgeving

bouwkundig / landschappelijk element

**ID:** 301346 **URI:** <https://id.erfgoed.net/erfgoedobjecten/301346> 



## Juridische gevolgen

- is aangeduid als vastgesteld bouwkundig erfgoed Coupure en omgeving (<https://inventaris.onroerenderfgoed.be/aanduidingsobjecten/132189>)  
Deze vaststelling is geldig sinds 20-06-2023
- omvat de aanduiding als beschermd monument Coupure en Leie (<https://inventaris.onroerenderfgoed.be/aanduidingsobjecten/10418>)  
Deze bescherming is geldig sinds 05-11-2013
- omvat de aanduiding als beschermd stads- of dorpsgezicht, intrinsiek Coupure en omgeving (<https://inventaris.onroerenderfgoed.be/aanduidingsobjecten/11449>)  
Deze bescherming is geldig sinds 30-07-1981

Provincie

**Oost-Vlaanderen**

Gemeente

**Gent**

Deelgemeente

**Gent**

Straat

**Albert Baertsoenkaai, Bijlokekaai, Bijlokestraat, Bijlokevest, Brioolstraat, Contributiestraat, Coupure, Ekkergermstraat, Hospitaalstraat, Iepensteeg, Iepenstraat, Jan van Hembysebolwerk, Krommenelleboog, Lieven de Winnestraat, Lindenlei, Maurice De Weertstraat, Papegaaistraat, Pieter Colpaertsteeg, Roderoestraat, Theresianenstraat, Twaalfkameren, Waldamkaai**

Locatie

**Albert Baertsoenkaai, Bijlokekaai, Bijlokestraat, Bijlokevest, Brioolstraat, Contributiestraat, Coupure, Ekkergermstraat, Hospitaalstraat, Iepensteeg, Iepenstraat, Jan van Hembysebolwerk, Krommenelleboog, Lieven de Winnestraat, Lindenlei, Maurice De Weertstraat, Papegaaistraat, Pieter Colpaertsteeg, Roderoestraat, Theresianenstraat, Twaalfkameren, Waldamkaai (Gent)**

Nauwkeurigheid zone

**Tot op 15m**

Oppervlakte zone

**284 332m<sup>2</sup>**

Fysieke status

**Bewaard**

Erfgoedwaarde

**Aanwezig**

---

Typologie: [bomenrijen \(https://id.erfgoed.net/thesauri/erfgoedtypes/1655\)](https://id.erfgoed.net/thesauri/erfgoedtypes/1655), [borstweringen \(https://id.erfgoed.net/thesauri/erfgoedtypes/1187\)](https://id.erfgoed.net/thesauri/erfgoedtypes/1187), [bruggen \(https://id.erfgoed.net/thesauri/erfgoedtypes/86\)](https://id.erfgoed.net/thesauri/erfgoedtypes/86), [infrastructuur aan en in het water \(https://id.erfgoed.net/thesauri/erfgoedtypes/923\)](https://id.erfgoed.net/thesauri/erfgoedtypes/923), [kanalen \(infrastructuur\) \(https://id.erfgoed.net/thesauri/erfgoedtypes/213\)](https://id.erfgoed.net/thesauri/erfgoedtypes/213), [meerpalen \(https://id.erfgoed.net/thesauri/erfgoedtypes/1931\)](https://id.erfgoed.net/thesauri/erfgoedtypes/1931), [sluis- en brugwachterswoningen \(https://id.erfgoed.net/thesauri/erfgoedtypes/959\)](https://id.erfgoed.net/thesauri/erfgoedtypes/959), [sluizen \(https://id.erfgoed.net/thesauri/erfgoedtypes/389\)](https://id.erfgoed.net/thesauri/erfgoedtypes/389)

Datering: [19de eeuw \(https://id.erfgoed.net/thesauri/dateringen/19\)](https://id.erfgoed.net/thesauri/dateringen/19), [na WO II \(https://id.erfgoed.net/thesauri/dateringen/1073\)](https://id.erfgoed.net/thesauri/dateringen/1073), [tweede helft 18de eeuw \(https://id.erfgoed.net/thesauri/dateringen/1073\)](https://id.erfgoed.net/thesauri/dateringen/1073)

(<https://id.erfgoed.net/thesauri/dateringen/1058>),

voor WO I (<https://id.erfgoed.net/thesauri/dateringen/1068>)

Project beschermingsdatabank 2013-2016

(<https://inventaris.onroerenderfgoed.be/gebeurtenissen/1028>) (beschermingen: van 01-01-2013 tot 30-06-2016)

## Beschrijving

De Coupure (<https://id.erfgoed.net/themas/3024>) wordt afgeboord door bomenrijen van lindes en platanen. De Sint-Agnetabrug en de sluiskom vormen het zuidoostelijke uiteinde van de Coupure waar het kanaal aansluit bij de Leie. Het brugwachtershuisje, ingeplant ten oosten van de brug sluit aan bij een klein parkje.

## Historiek

De Coupure is het verbindingskanaal tussen de middeleeuwse binnenhaven (Leie) en de Brugse Vaart (1624) en werd gegraven in 1751-1753. Vanaf de tweede helft van de 18de eeuw vormde de Coupure een vrij bekende aantrekkingspool omwille van haar landelijk karakter. Aan beide zijden van het kanaal strekten zich groente- en bloemenkwekerijen uit naast een aantal molens. Verscheidene voorname luthoven en drankhuizen werden voor de talrijke wandelaars langsheen de Coupure opgericht (allen verdwenen). In 1871 werden aan beide zijden van het water wandelpaden aangelegd.

Bij het graven van de Coupure werden vier houten bruggen voorzien om de verbinding met de wijk Ekkerghem te verzekeren, namelijk van noord naar zuid de Contributiebrug, Rasphuisbrug, Rozemarijnbrug en de Sint-Agnetabrug. De Hospitaalbrug werd later toegevoegd aan het Noordeinde van de Sint-Agnetasluis.

Vanaf het begin van de 19de eeuw werden heel wat herenhuizen langsheen de Coupure opgetrokken voor de hoge burgerij. Op relatief korte tijd ontstonden naast de reeds bestaande complexen typische gevelwanden samengesteld uit 19de-eeuwse heren- en burgerhuizen. De Coupure verloor op die manier haar landelijk karakter maar verkreeg een grote faam als één van de mooiste promenades van de stad.

## Houtig erfgoed

De bomenrijen (<https://id.erfgoed.net/erfgoedobjecten/132465>) bevinden zich zowel aan de rechterzijde als aan de linkerzijde van de Coupure, een kunstmatige waterloop in het centrum van de stad Gent. Deze beplanting gaat terug op eind 18de-eeuwse aanplantingen (circa 1785), niet zo lang na het graven van het kanaal. Men is begonnen met het planten van bomen langs pleinen en waterlopen om promenades te creëren. Lindes en platanen werden aangeplant in een dubbele rij. Die lijnden twee paden af, één voor voetgangers en één voor paarden. Anno 1794 wordt gesproken van "...stadsbomen staende zoo op de vesten als in de wandelingen door een woedende volk zijn afgekapt, maar er 14 zijn blijven staan in het begin van de wandeling der coupure, voor den eygendom van den ondergetekenden...". De uitgegroeide bomen wakkerden ergernis op bij aangelanden (bladval, schaduw). Uiteindelijk zou na het midden van de 19de eeuw de buitenste bomenrij op beide oevers van de Coupure volledig worden gekapt. De sluiskom wordt afgeboord door de rijen lindebomen die ook het verdere kanaal aflijnen.

## Bouwkundig erfgoed



De bebouwing langs de Coupure bestaat voornamelijk uit burger- en herenhuizen, vroeger vaak voorzien van grote tuinen. Zeer kenmerkend zijn de witbepleisterde lijstgevels met empire inslag uit de jaren 1840 en een aantal neoclassicistische herenhuizen uit de jaren 1860. Ook zijn er enkele grote complexen opgetrokken langsheen de Coupure zoals het [Blindenhuis Van Caeneghemgesticht](https://id.erfgoed.net/erfgoedobjecten/20209) (<https://id.erfgoed.net/erfgoedobjecten/20209>), het [Ziekenhuis Toevlucht van Maria](https://id.erfgoed.net/erfgoedobjecten/20221) (<https://id.erfgoed.net/erfgoedobjecten/20221>) en het [universiteitsgebouw](https://id.erfgoed.net/erfgoedobjecten/20244) (<https://id.erfgoed.net/erfgoedobjecten/20244>) voor de faculteit Landbouwwetenschappen. Aan de overkant van de Coupure, zogenaamd Coupure Rechts, bevindt zich het complex van de voormalige [Veeartsenijschool](https://id.erfgoed.net/erfgoedobjecten/20191) (<https://id.erfgoed.net/erfgoedobjecten/20191>).

## Sint-Agnetabrug

De Sint-Agnetabrug aan het einde van de Coupure vormde oorspronkelijk de afsluiting van de Sint-Agnetasluis of bassin die de aansluiting vormde van de Coupure met de Leie. Bij de aanbesteding in 1751 werd de uitbouw van de handelskom en de sluis uitbesteed aan aannemer Van Damme onder leiding van hoofdingenieur kolonel Spallaert. Deze sluis was een navigatiesas bedoeld om het waterpeil te regelen en bestond uit twee sluisen doch was van bij het begin weinig efficiënt. In 1826 besliste men de schutdeuren van de Sint-Agnetasluis, die toch altijd open bleven staan, te verkopen. De 18de-eeuwse sluis kom bleef tot op heden bewaard. De muren zijn tot het maaiveld volledig opgetrokken uit Doornikse kalksteen, afgedekt met hardstenen dekplaten, erboven staat een ijzeren borstwering met gietijzeren balusters en buisleuning tussens leeuwenkopjes. Op een lithografie van circa 1830 is een kleine houten draaibrug te zien die volgens literatuur in 1880 vervangen werd door een grotere ijzeren draaibrug. Deze brug werd samen met 33 andere bruggen in Gent bij het begin van de Tweede Wereldoorlog in 1940 vernietigd. In 1950-1951 werd ze vervangen door de huidige ijzeren ophaalbrug geleverd door de *Ateliers de Construction de Courcelles-Nord Henri-Pélerin*, een belangrijk ijzerconstructieatelier in Henegouwen. Sinds de openstelling van de Ringvaart eind 1969 wordt de Sint-Agnetabrug niet meer bediend en zijn de slagbomen verdwenen.

De huidige Sint-Agnetabrug is een ijzeren ophaalbrug geplaatst op de oude bruggenhoofden van de vroegere Sint-Agnetabrug versterkt met een betonnen fundering en is groen geschilderd. De brug is volgens bewaarde plannen van 1950-1951 gebouwd door de *Ateliers de Construction de Courcelles-Nord, Henri-Pélerin*.

Het val met het rijdek in hout en begrensd door ijzeren buisleuning is opgehangen aan de bovenbouw. Deze bestaat uit een stalen hameipoort van geklonken liggers. Vooraan zijn twee hangstangen aan het val gevestigd en bovenaan vastgemaakt aan de balans met daaraan een contragewicht, een kist gevuld met ballast. De hameistijlen zijn onderaan versterkt met asymmetrische schuin lopende steunstukken. De poort is bovenaan voorzien van twee opengewerkte verstijvers. De balans bestaat uit profielbalken die door middel van dwarsverbanden verbonden zijn. De brug bewaart nog het handbedieningsmechanisme, de vergrendeling en hendels voor de ontkoppeling aan beide zijden van het rijdek. De slagbomen voor en na de brug zijn verdwenen. Enkel de ijzeren steunen zijn nog aanwezig.

## Borstwering

De oudste nog 19de-eeuwse borstweringen hebben twee verschillende soorten gietijzeren balusters: zuiltjes op achzijdige geprofileerde sokkel, met gecanneleerde schacht, bekronend bolornament en buisleuning tussens leeuwenkopjes. Deze borstwering bevindt zich aan de zuidzijde van de brug en sluit rechts aan bij de Verlorenkostbrug over de Leie, links stopt de leuning bij het begin van het parkje. Aan de noordkant van de Sint-Agnetabrug bestaat de borstwering uit gietijzeren balusters met achzijdige sokkel met bloemornament, een bolornament



met letter G (Gent) in een cirkel en dubbele leeuwenkopjes bovenaan. Aan de achterzijde is op sommige balusters nog een jaartal te zien, bijvoorbeeld "1858, 1867 of 1857". Gelijkaardige balusters komen nog voor in Gent, onder meer aan de Predikherenlei waar ze onder meer de jaartallen "1846, 1847 of 1857" dragen.

De leuning loopt tot ongeveer halfweg de sluiskom. Tot de Hospitaalbrug is een recentere ijzeren leuning geplaatst met vierkante pijlers. Alle borstweringen zijn groengeschilderd.

### Sint-Agnetasluisom

In de Sint-Agnetasluisom is nu de Minerva Haven met plezierbootjes gelokaliseerd. De sluiskom of bassin is van het type buiksas, zo genoemd naar de halfronde uitsparingen in de wanden of kolkmuern, uitgevoerd in Doornikse kalksteen. Het bassin is van de straat afgesloten door groengeschilderde ijzeren leuningen die nog deels uit de 19de eeuw dateren.

### Brugwachtershuisje

Het brugwachtershuisje op de hoek met de Lindenlei (<https://id.erfgoed.net/themas/3083>), gebouwd door de Belgische staat in 1908 als 'bureel der vaartrechten' ter vervanging van het vroegere houten huisje, is nog het enige bewaarde brugwachtershuisje aan de Coupure.

Het brugwachtershuisje is ingeplant aan het einde van de Lindenlei, op de hoek gevormd door de Leie en de Sint-Agnetasluisom. Het is een gebouwtje op vierkante plattegrond met één bouwlaag afgewerkt met een overstekende houten kroonlijst en zinken tentdak. Het is opgetrokken in een verzorgde kleurrijke baksteenarchitectuur uit gele baksteen met verwerking van orangerode baksteen voor speklagen en booglijsten. De hoge omlopende sokkel van breuksteen is onder- en bovenaan afgewerkt met een geprofileerde en afgeschuinde plintsteen. Hardstenen lekdrempels en een geprofileerde hardstenen kordonlijst ter hoogte van de bovendrempels markeren de gevels. De zijgevels links en rechts zijn voorzien van een centrale korfboogdeur geflankeerd door rondboogvenstertjes onder booglijsten en voorzien van een hardstenen sluitsteen. Een ijzeren voetschraper is rechts van de deur in de plint ingewerkt. De voor- en achtergevel zijn voorzien van gelijkaardige gekoppelde vensters. Het houten witgeschilderd schrijnwerk en de ijzeren tralies zijn nog authentiek bewaard.

Het brugwachtershuisje werd gebruikt tot 1969 bij de in gebruik name van de Ringvaart. De binnenscheepvaart werd toen omgeleid en de ophaalbrug buiten gebruik gesteld is. Het gebouw doet thans dienst voor de 'Passanten haven'.

### Meerpalen

Langs de Coupure Links en Rechts staan nog verschillende meerpalen, tussen of juist achter de ligusterhaag; Het meest voorkomende type is een cilindervormige gietijzeren meerpaal met gietijzeren muts, waarop het Gentse wapenschild met gekroonde klimmende leeuw, tussen datum 18-63 aan Coupure Links (ter hoogte van het huis nummer 183), of 18-57 tegenover nummer 637, tegenover nummer 651, tegenover nummer 667 en tegenover nummer 679.

Aan Coupure Rechts staan vijf 18-57 gedateerde meerpalen, één tegenover de lepenstraat (<https://id.erfgoed.net/themas/3053>), één tegenover nummer 62, twee tegenover het KTA en één tegenover nummer 802.

Langs de Leiekaai aan de huidige Passanten haven staan nog vier oude gietijzeren meerpalen van hetzelfde type, drie zijn gedateerd 18-57 en één 18-84.

Zeventien gelijkaardige meerpalen bevinden zich ook aan de Leie-oever aan de Albert Baertsoenkaai (<https://id.erfgoed.net/themas/3000>) tussen de rij platanen. Eén meerpaal is gedateerd 18-52, vier meerpalen zijn gedateerd 18-62, één is gedateerd 18-69, vier zijn gedateerd 18-83, één is gedateerd 18-84 en zes zijn niet gedateerd.

## Omgeving

Ten noorden van de Coupure zijn verschillende straten gelegen met een gebogen en smal tracé, voorzien van bebouwing van rond 1900. De Lieven de Winnestraat (<https://id.erfgoed.net/themas/3082>) werd aangelegd in 1905 en wordt voornamelijk gekenmerkt door rijhuizen in neoclassicistische stijl en enkel art-nouveaupanden. Zowel in Krommenelleboog (<https://id.erfgoed.net/themas/3078>) als in Twaalfkameren (<https://id.erfgoed.net/themas/3131>) bevinden er zich nog beluiken. Ook aan de andere kant van de Coupure, zogenaamd Coupure Links, bevinden er zich aan de Bijlokevest (<https://id.erfgoed.net/themas/3011>) een plein- en drie steegbeluiken. Aan het zuidoostelijke uiteinde van de Coupure bevindt zich de Albert Baertsoenkaai, met in het verlengde de Bijlokekaai. De straat, aangelegd langsheen de Leie, wordt afgeboord door platanen (<https://id.erfgoed.net/erfgoedobjecten/132466>).

- Onroerend Erfgoed Oost-Vlaanderen, Beschermingsdossier DO000655, Coupure en omgeving (BOGAERT C., 1981).
- Onroerend Erfgoed, Digitaal beschermingsdossier 4.001/44021/105.1, Coupure en Leie (VANMAELE N., 2013).

Auteurs: Bogaert, Chris (<https://id.erfgoed.net/auteurs/29>); Vanmaele, Nele (<https://id.erfgoed.net/auteurs/80>)

Datum: 2015

De tekst wordt ter beschikking gesteld door: Agentschap Onroerend Erfgoed (AOE) (<https://id.erfgoed.net/auteurs/501>)

---

## Relaties



Omvat

**Albert Baertsoenkaai** (<https://inventaris.onroerenderfgoed.be/themas/3000>)



Omvat

**Arbeiderswoningen** (<https://inventaris.onroenderfgoed.be/erfgoedobjecten/20125>)



Omvat

**Atelier Van den Kerchove** (<https://inventaris.onroenderfgoed.be/erfgoedobjecten/20242>)



Omvat

**Bijlokestraat** (<https://inventaris.onroenderfgoed.be/themas/3010>)



Omvat

**Burgerhuis** (<https://inventaris.onroenderfgoed.be/erfgoedobjecten/20726>)



Omvat

**Burgerhuis** (<https://inventaris.onroerenderfgoed.be/erfgoedobjecten/20123>)



Omvat

**Burgerhuis** (<https://inventaris.onroerenderfgoed.be/erfgoedobjecten/20219>)



Omvat

**Burgerhuis** (<https://inventaris.onroerenderfgoed.be/erfgoedobjecten/20222>)



Omvat

**Burgerhuis** (<https://inventaris.onroerenderfgoed.be/erfgoedobjecten/20225>)



Omvat

**Burgerhuis** (<https://inventaris.onroenderfgoed.be/erfgoedobjecten/20227>)



Omvat

**Burgerhuis** (<https://inventaris.onroenderfgoed.be/erfgoedobjecten/20231>)



Omvat

**Burgerhuis** (<https://inventaris.onroenderfgoed.be/erfgoedobjecten/20232>)



Omvat

**Burgerhuis** (<https://inventaris.onroenderfgoed.be/erfgoedobjecten/20241>)



Omvat

**Burgerhuis** (<https://inventaris.onroerenderfgoed.be/erfgoedobjecten/20248>)



Omvat

**Burgerhuis** (<https://inventaris.onroerenderfgoed.be/erfgoedobjecten/20249>)



Omvat

**Burgerhuis** (<https://inventaris.onroerenderfgoed.be/erfgoedobjecten/20257>)



Omvat

**Burgerhuis** (<https://inventaris.onroerenderfgoed.be/erfgoedobjecten/20264>)



Omvat

**Burgerhuis** (<https://inventaris.onroerenderfgoed.be/erfgoedobjecten/20266>)



Omvat

**Burgerhuis** (<https://inventaris.onroerenderfgoed.be/erfgoedobjecten/20273>)



Omvat

**Burgerhuis** (<https://inventaris.onroerenderfgoed.be/erfgoedobjecten/20279>)



Omvat

**Burgerhuis** (<https://inventaris.onroerenderfgoed.be/erfgoedobjecten/20700>)



Omvat

**Burgerhuis** (<https://inventaris.onroerenderfgoed.be/erfgoedobjecten/20701>)



Omvat

**Burgerhuis** (<https://inventaris.onroerenderfgoed.be/erfgoedobjecten/20724>)



Omvat

**Burgerhuis** (<https://inventaris.onroerenderfgoed.be/erfgoedobjecten/20730>)



Omvat

**Burgerhuis in neoclassicistische stijl**  
(<https://inventaris.onroerenderfgoed.be/erfgoedobjecten/20269>)





Omvat

**Burgerhuis in neoclassicistische stijl**

<https://inventaris.onroerenderfgoed.be/erfgoedobjecten/20274>



Omvat

**Burgerhuis in neorococo** (<https://inventaris.onroerenderfgoed.be/erfgoedobjecten/20263>)



Omvat

**Burgerhuis ontworpen door Alfons Van de Vijver**

<https://inventaris.onroerenderfgoed.be/erfgoedobjecten/21279>



Omvat

**Burgerhuis ontworpen door J. De Meyer**

<https://inventaris.onroerenderfgoed.be/erfgoedobjecten/20727>



Omvat

**Burgerhuis ontworpen door Urbain Crommen**

<https://inventaris.onroenderfgoed.be/erfgoedobjecten/20728>



Omvat

**Burgerhuis ontworpen door Victor Horta**

<https://inventaris.onroenderfgoed.be/erfgoedobjecten/21280>



Omvat

**Burgerhuis, gedateerd 1902** (<https://inventaris.onroenderfgoed.be/erfgoedobjecten/20270>)



Omvat

**Burgerhuizen** (<https://inventaris.onroenderfgoed.be/erfgoedobjecten/20240>)



Omvat

**Burgerhuizen** (<https://inventaris.onroenderfgoed.be/erfgoedobjecten/20224>)



Omvat

**Burgerhuizen** (<https://inventaris.onroenderfgoed.be/erfgoedobjecten/20233>)



Omvat

**Burgerhuizen** (<https://inventaris.onroenderfgoed.be/erfgoedobjecten/20234>)



Omvat

**Burgerhuizen** (<https://inventaris.onroenderfgoed.be/erfgoedobjecten/20258>)



Omvat

**Burgerhuizen** (<https://inventaris.onroenderfgoed.be/erfgoedobjecten/20259>)



Omvat

**Burgerhuizen** (<https://inventaris.onroenderfgoed.be/erfgoedobjecten/20260>)



Omvat

**Burgerhuizen** (<https://inventaris.onroenderfgoed.be/erfgoedobjecten/20265>)



Omvat

**Burgerhuizen** (<https://inventaris.onroenderfgoed.be/erfgoedobjecten/20277>)



Omvat

**Burgerhuizen** (<https://inventaris.onroenderfgoed.be/erfgoedobjecten/20282>)



Omvat

**Burgerhuizen in eenheidsbebouwing**  
(<https://inventaris.onroenderfgoed.be/erfgoedobjecten/20255>)



Omvat

**Burgerhuizen in neoclassicistische eenheidsbebouwing**  
(<https://inventaris.onroenderfgoed.be/erfgoedobjecten/20251>)



Omvat

**Burgerhuizen ontworpen door Victor Horta**  
(<https://inventaris.onroenderfgoed.be/erfgoedobjecten/21281>)



Omvat

**Café Salon Napoleon** (<https://inventaris.onroerenderfgoed.be/erfgoedobjecten/20236>)



Omvat

**Eclectische eenheidsbebouwing**  
(<https://inventaris.onroerenderfgoed.be/erfgoedobjecten/20729>)



Omvat

**Eenheidsbebouwing** (<https://inventaris.onroerenderfgoed.be/erfgoedobjecten/20215>)



Omvat

**Eenheidsbebouwing** (<https://inventaris.onroerenderfgoed.be/erfgoedobjecten/20218>)



Omvat

**Eenheidsbebouwing** (<https://inventaris.onroerenderfgoed.be/erfgoedobjecten/20243>)



Omvat

**Eenheidsbebouwing** (<https://inventaris.onroerenderfgoed.be/erfgoedobjecten/20245>)



Omvat

**Eenheidsbebouwing** (<https://inventaris.onroerenderfgoed.be/erfgoedobjecten/20283>)



Omvat

**Eenheidsbebouwing in laat-empirestijl**  
(<https://inventaris.onroerenderfgoed.be/erfgoedobjecten/20235>)



Omvat

**Eenheidsbebouwing ontworpen door J. Migom**

<https://inventaris.onroerenderfgoed.be/erfgoedobjecten/21289>



Omvat

**Eenheidsbebouwing van burgerhuizen**

<https://inventaris.onroerenderfgoed.be/erfgoedobjecten/20217>



Omvat

**Eenheidsbebouwing van burgerhuizen**

<https://inventaris.onroerenderfgoed.be/erfgoedobjecten/20246>



Omvat

**Eenheidsbebouwing van burgerhuizen**

<https://inventaris.onroerenderfgoed.be/erfgoedobjecten/20731>





Omvat

**Enheidsbebouwingen** (<https://inventaris.onroenderfgoed.be/erfgoedobjecten/20223>)



Omvat

**Ensemble burgerhuizen** (<https://inventaris.onroenderfgoed.be/erfgoedobjecten/20732>)



Omvat

**Ensemble burgerhuizen** (<https://inventaris.onroenderfgoed.be/erfgoedobjecten/20733>)



Omvat

**Ensemble burgerhuizen** (<https://inventaris.onroenderfgoed.be/erfgoedobjecten/20735>)



Omvat

**Faculteit Landbouwwetenschappen R.U.G.**

(<https://inventaris.onroerenderfgoed.be/erfgoedobjecten/20244>)



Omvat

**Gentse Veartsenijschool** (<https://inventaris.onroerenderfgoed.be/erfgoedobjecten/20191>)



Omvat

**Herenhuis** (<https://inventaris.onroerenderfgoed.be/erfgoedobjecten/20252>)



Omvat

**Herenhuis** (<https://inventaris.onroerenderfgoed.be/erfgoedobjecten/20261>)



Omvat

**Herenhuis** (<https://inventaris.onroerenderfgoed.be/erfgoedobjecten/20271>)



Omvat

**Herenhuis in neoclassicistische stijl**  
(<https://inventaris.onroerenderfgoed.be/erfgoedobjecten/20253>)



Omvat

**Herenhuis in neorococo** (<https://inventaris.onroerenderfgoed.be/erfgoedobjecten/20267>)



Omvat

**Herenhuis met wagenhuis** (<https://inventaris.onroerenderfgoed.be/erfgoedobjecten/20226>)



Omvat

**Hoekhuis** (<https://inventaris.onroenderfgoed.be/erfgoedobjecten/20280>)



Omvat

**Hoekhuis** (<https://inventaris.onroenderfgoed.be/erfgoedobjecten/20214>)



Omvat

**Hoekhuis** (<https://inventaris.onroenderfgoed.be/erfgoedobjecten/20284>)



Omvat

**Hoekhuis** (<https://inventaris.onroenderfgoed.be/erfgoedobjecten/20121>)



Omvat

**Hoekhuis** (<https://inventaris.onroenderfgoed.be/erfgoedobjecten/20229>)



Omvat

**Hoekhuis** (<https://inventaris.onroenderfgoed.be/erfgoedobjecten/20254>)



Omvat

**Hoekhuis** (<https://inventaris.onroenderfgoed.be/erfgoedobjecten/20256>)



Omvat

**Hoekhuis** (<https://inventaris.onroenderfgoed.be/erfgoedobjecten/20272>)



Omvat

**Hoekhuis** (<https://inventaris.onroenderfgoed.be/erfgoedobjecten/20285>)



Omvat

**Hoekhuis** (<https://inventaris.onroenderfgoed.be/erfgoedobjecten/20725>)



Omvat

**Hoekhuis** (<https://inventaris.onroenderfgoed.be/erfgoedobjecten/21290>)



Omvat

**Hoekhuis in art nouveau** (<https://inventaris.onroenderfgoed.be/erfgoedobjecten/20892>)



Omvat

**Hoekhuis in empirestijl** (<https://inventaris.onroerenderfgoed.be/erfgoedobjecten/20238>)



Omvat

**Hoekhuis met koetshuis** (<https://inventaris.onroerenderfgoed.be/erfgoedobjecten/20230>)



Omvat

**Huis Hillaert** (<https://inventaris.onroerenderfgoed.be/erfgoedobjecten/20275>)



Omvat

**Huizenrij** (<https://inventaris.onroerenderfgoed.be/erfgoedobjecten/21091>)



Omvat

**Instituut Onze-Lieve-Vrouw Visitatie**

<https://inventaris.onroerenderfgoed.be/erfgoedobjecten/21034>



Omvat

**Monument Michael Lustig** <https://inventaris.onroerenderfgoed.be/erfgoedobjecten/212445>



Omvat

**Neoclassicistisch hoekhuis** <https://inventaris.onroerenderfgoed.be/erfgoedobjecten/20281>



Omvat

**Neoclassicistische burgerhuizen**

<https://inventaris.onroerenderfgoed.be/erfgoedobjecten/20220>





Omvat

**Neoclassicistische burgerhuizen**

<https://inventaris.onroerenderfgoed.be/erfgoedobjecten/20268>



Omvat

**Pleinbeluik Cité Van de Bossche**

<https://inventaris.onroerenderfgoed.be/erfgoedobjecten/20130>



Omvat

**Stadswoning** (<https://inventaris.onroerenderfgoed.be/erfgoedobjecten/20228>)



Omvat

**Stadswoning** (<https://inventaris.onroerenderfgoed.be/erfgoedobjecten/20237>)



Omvat

**Stadswoning** (<https://inventaris.onroenderfgoed.be/erfgoedobjecten/20250>)



Omvat

**Stadswoning** (<https://inventaris.onroenderfgoed.be/erfgoedobjecten/20262>)



Omvat

**Stadswoning** (<https://inventaris.onroenderfgoed.be/erfgoedobjecten/20287>)



Omvat

**Stadswoning** (<https://inventaris.onroenderfgoed.be/erfgoedobjecten/21288>)



Omvat

**Stadswoningen** (<https://inventaris.onroenderfgoed.be/erfgoedobjecten/20239>)



Omvat

**Stadswoningen** (<https://inventaris.onroenderfgoed.be/erfgoedobjecten/20276>)



Omvat

**Stadswoningen** (<https://inventaris.onroenderfgoed.be/erfgoedobjecten/20278>)



Omvat

**Stadswoningen** (<https://inventaris.onroenderfgoed.be/erfgoedobjecten/20693>)



Omvat

**Stadswoningen** (<https://inventaris.onroenderfgoed.be/erfgoedobjecten/21267>)



Omvat

**Stadswoningen** (<https://inventaris.onroenderfgoed.be/erfgoedobjecten/21269>)



Omvat

**Stadswoningen** (<https://inventaris.onroenderfgoed.be/erfgoedobjecten/21291>)



Omvat

**Stadswoningen en tuinpaviljoen**  
(<https://inventaris.onroenderfgoed.be/erfgoedobjecten/20216>)



Omvat

**Steegbeluik** (<https://inventaris.onroenderfgoed.be/erfgoedobjecten/20694>)



Omvat

**Steegbeluik Cité Evrard** (<https://inventaris.onroenderfgoed.be/erfgoedobjecten/20127>)



Omvat

**Steegbeluik Cité Muyskens** (<https://inventaris.onroenderfgoed.be/erfgoedobjecten/20129>)



Omvat

**Steegbeluik Cité Muyskens** (<https://inventaris.onroenderfgoed.be/erfgoedobjecten/20128>)



Omvat

**Watergebonden lijnaanplantingen van gekandelaarde platanen aan de Leie**

(<https://inventaris.onroenderfgoed.be/erfgoedobjecten/132466>)



Omvat

**Watergebonden lijnaanplantingen van gekandelaarde platanen en lindes**

(<https://inventaris.onroenderfgoed.be/erfgoedobjecten/132465>)



Omvat

**Ziekenhuis van de verenigde textielbedrijven**

(<https://inventaris.onroenderfgoed.be/erfgoedobjecten/20734>)



Is deel van

**Gent zestiende-eeuwse stadsuitbreiding**

(<https://inventaris.onroenderfgoed.be/themas/14751>)

Je kan deze pagina citeren als:

INVENTARIS ONROEREND ERFGOED 2023: *Coupure en omgeving* [online],  
<https://id.erfgoed.net/erfgoedobjecten/301346> (<https://id.erfgoed.net/erfgoedobjecten/301346>)  
(geraadpleegd op 11 december 2023).

Beheerder fiche: **Agentschap Onroerend Erfgoed**



## Contact

Heb je een vraag of opmerking over deze fiche?  
Meld het ons via het contactformulier (</contact?uri=https://id.erfgoed.net/erfgoedobjecten/301346>).



**Onroerenderfgoed.be is een officiële website van de**

**Vlaamse overheid**

uitgegeven door [het agentschap Onroerend Erfgoed](https://www.onroerenderfgoed.be/over-ons)  
(<https://www.onroerenderfgoed.be/over-ons>)

**PRIVACYVERKLARING**

([HTTPS://WWW.ONROERENDERFGOED.BE/PRIVACYVERKLARING](https://www.onroerenderfgoed.be/privacyverklaring))

**JURIDISCHE INFORMATIE**

([HTTPS://WWW.ONROERENDERFGOED.BE/JURIDISCHE-INFORMATIE](https://www.onroerenderfgoed.be/juridische-informatie))