

# DC à la carte



---

*Fays 11 C, 5590 Achêne  
91001C0068/00E000*

---

Lieu  
Environs  
Cadastre  
Plan régional  
Amenagement du territoire  
Sol et sous-sol  
Eau  
Nature  
Droit de préemption  
Patrimoine immobilier  
Cartes historiques  
Autres cartes

Dossier: 26-00-0097/003

---

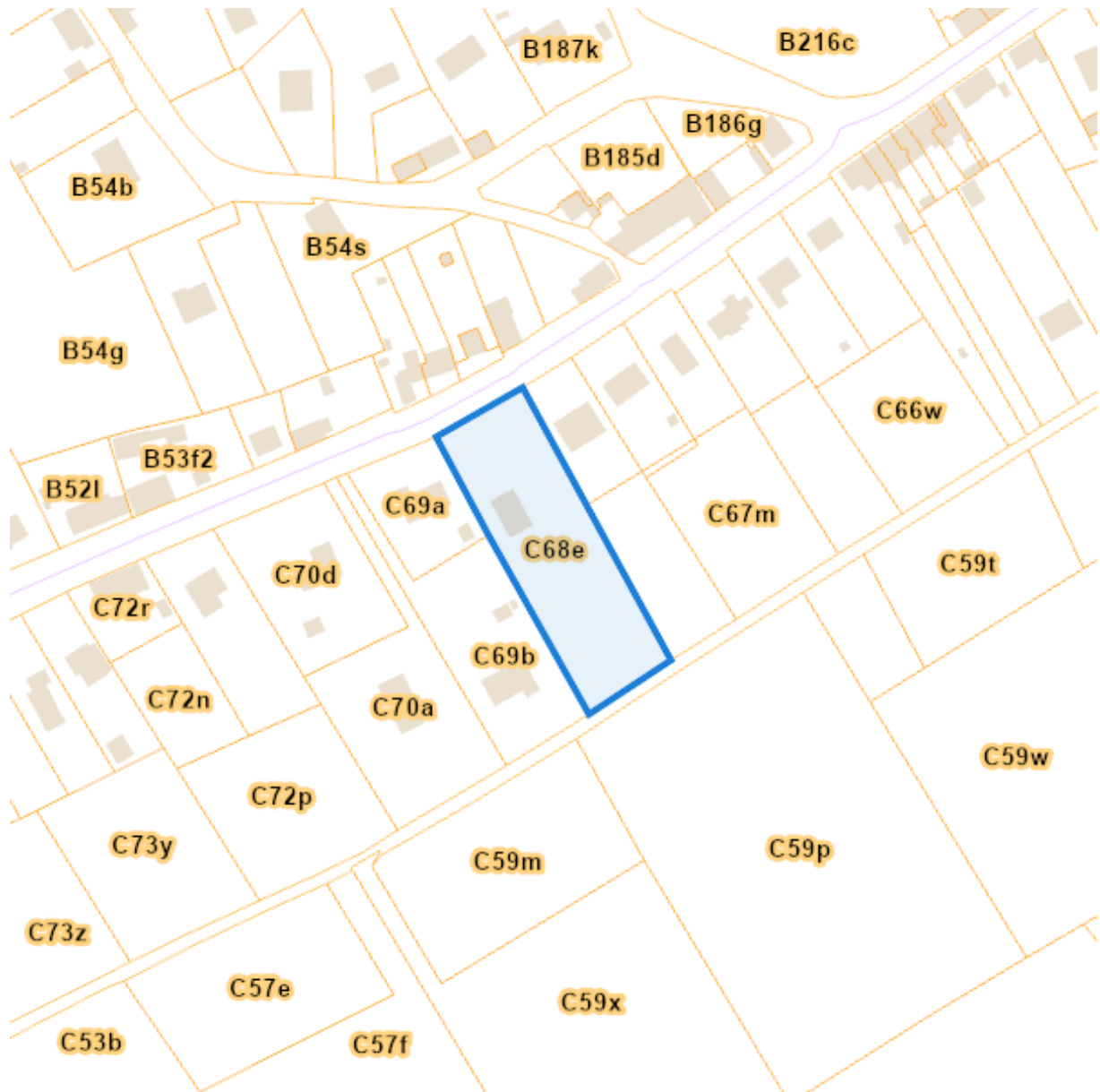
*Lieu*

---



Dossier: 26-00-0097/003

*Environs*

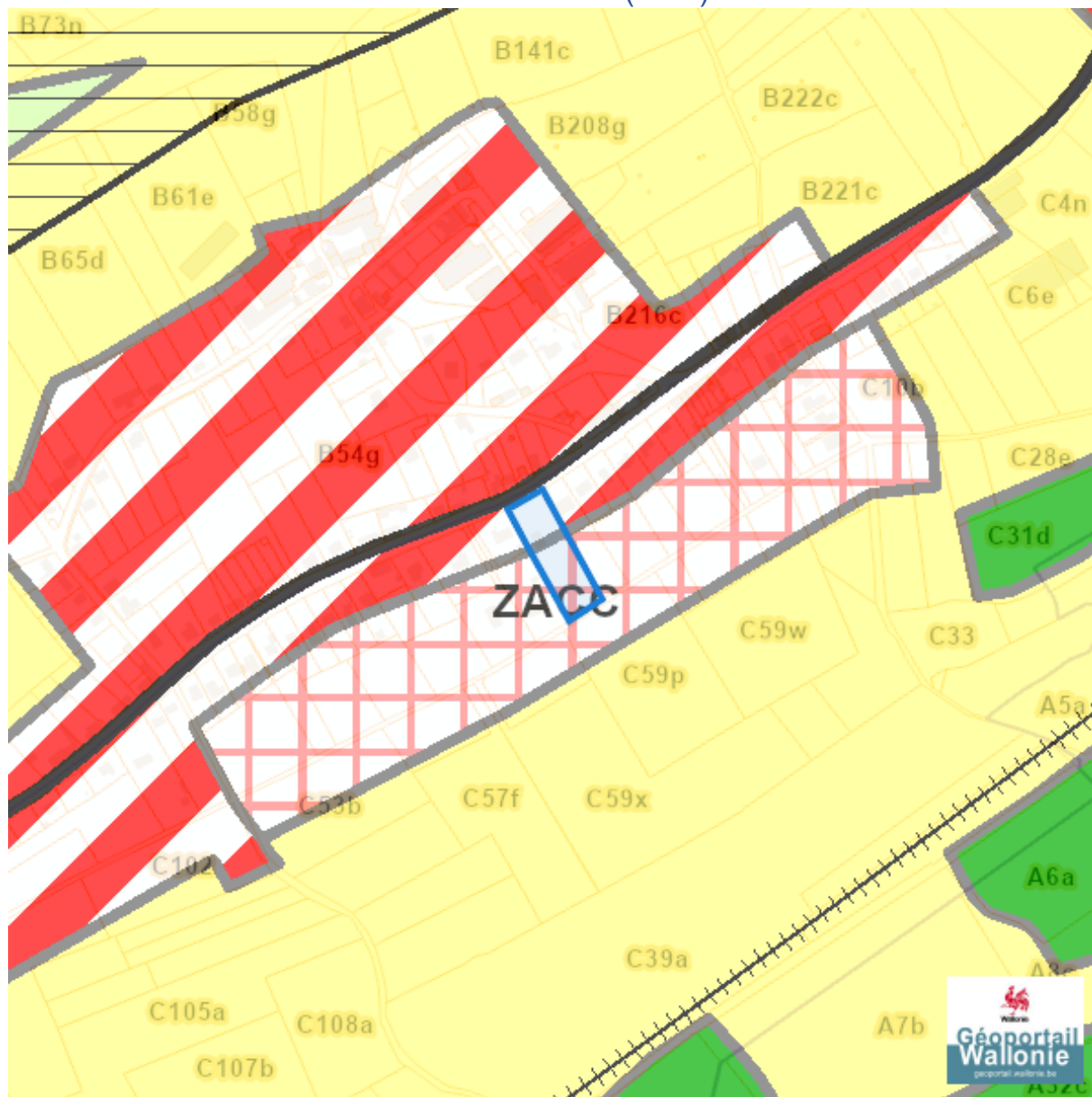


































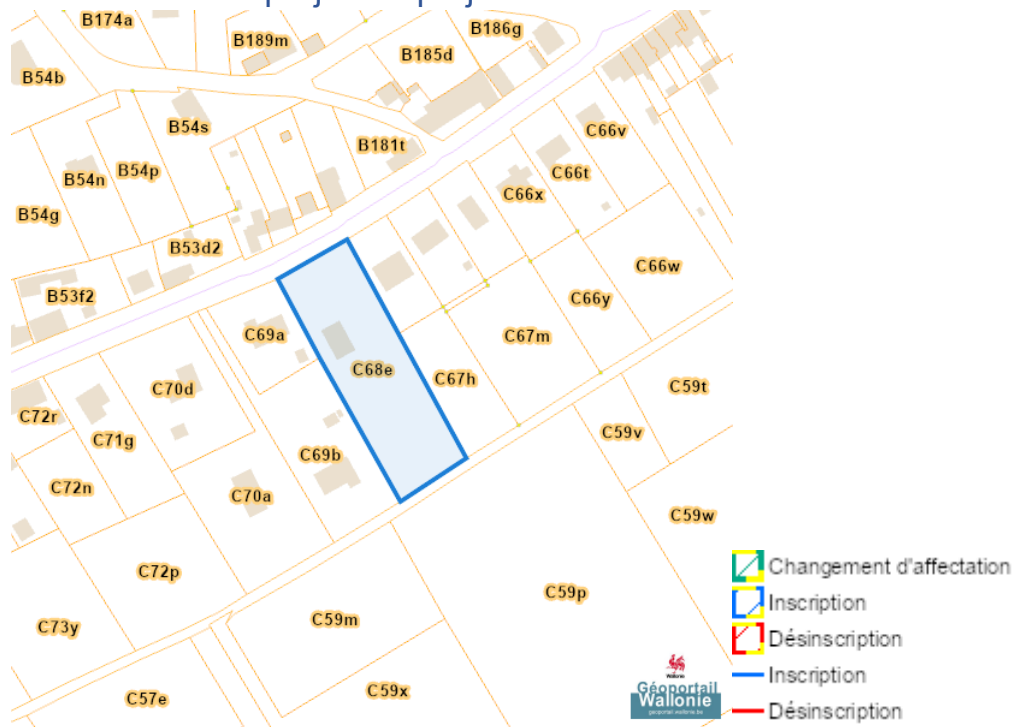
Plan régional

Plan de secteur (PDS)



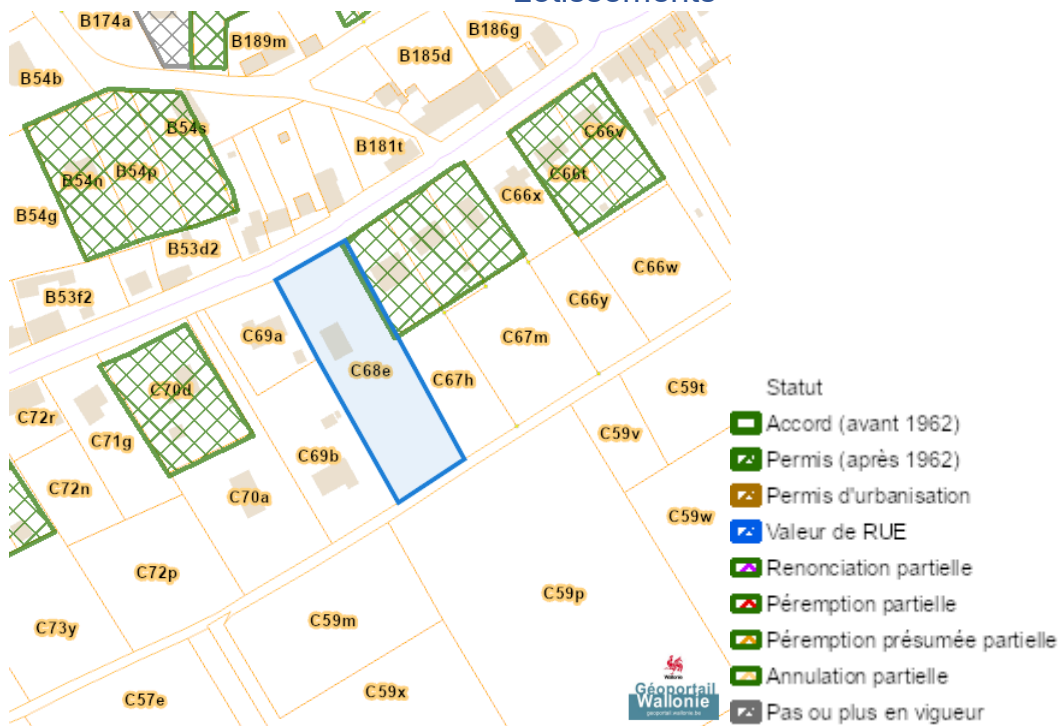
	Habitat
	Habitat à caractère rural
	Habitat vert
	Services publics et équipements communautaires
	Centre d'enfouissement technique
	Centre d'enfouissement technique désaffecté
	Loisirs
	Activité économique mixte
	Activité économique industrielle
	Activité économique spécifique Agro-Economique
	Activité économique spécifique Grande Distribution
	Activité économique spécifique Risque majeur
	Dépendances d'extraction
	Extraction à destination agricole
	Extraction à destination forestière
	Extraction à destination espaces verts
	Extraction à destination zone naturelle
	Aménagement communal concerté
	Aménagement communal concerté à caractère économique
	Enjeu communal
	Enjeu régional
	Agricole
	Forestière
	Espaces verts
	Naturelle
	Parc
	Eau
	Non affectée ("zone blanche")

### Avant-projets et projets de modification du Plan du Secteur

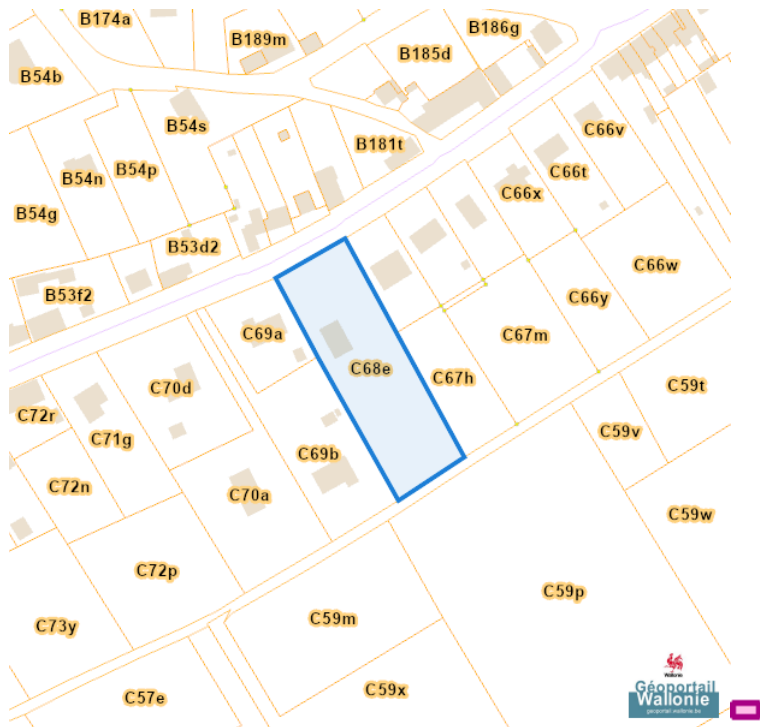


Aménagement du territoire

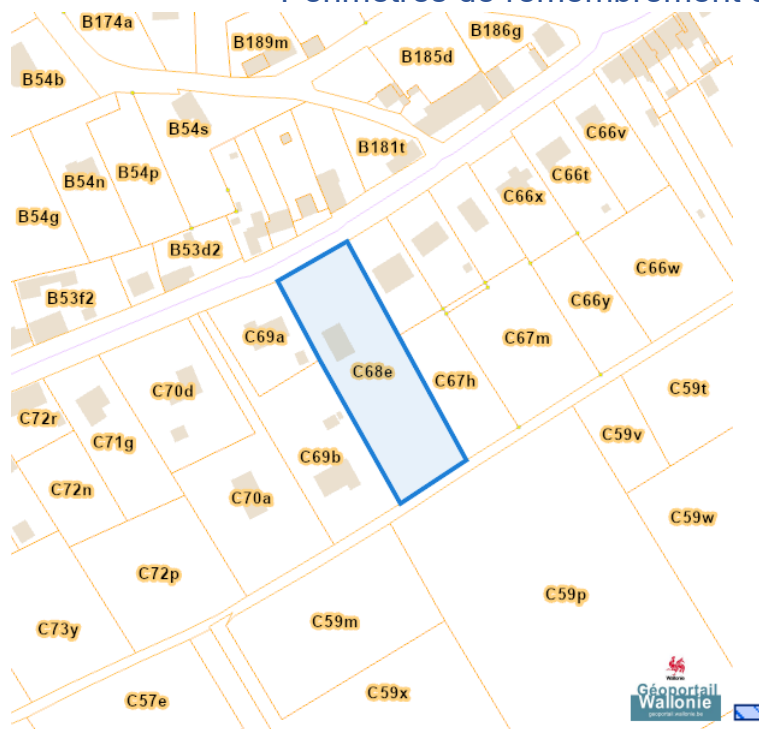
Lotissements



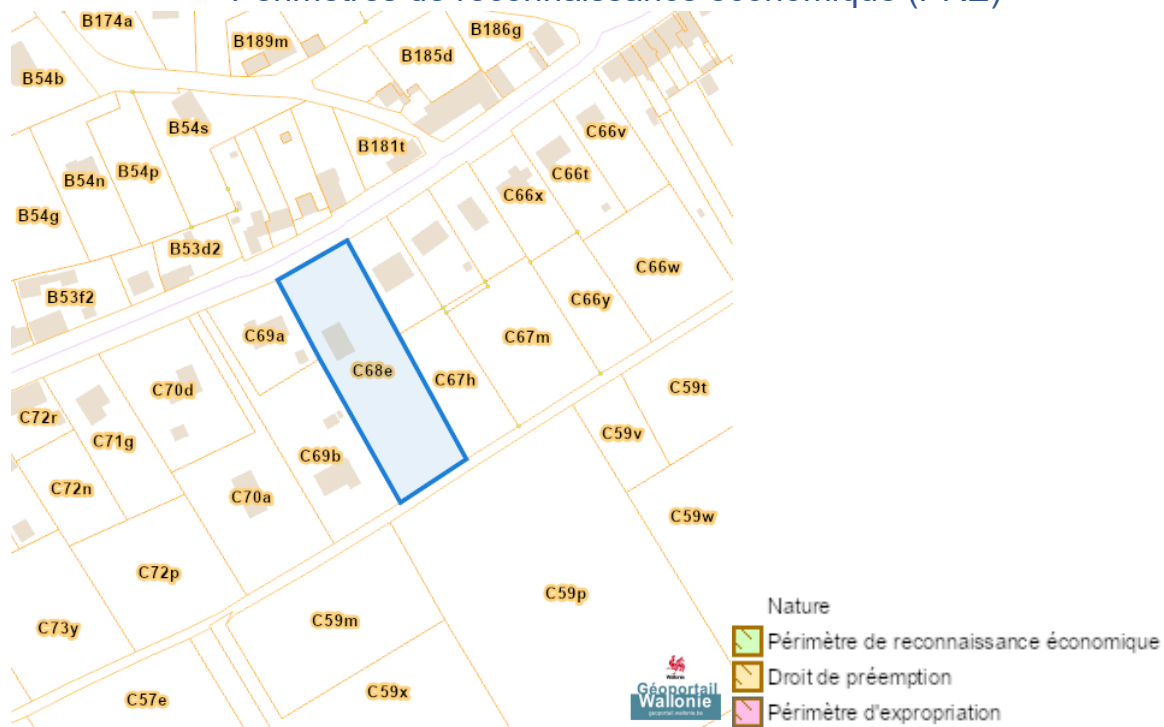
Plan Habitat Permanent



### Périmètres de remembrement urbain (PRU)

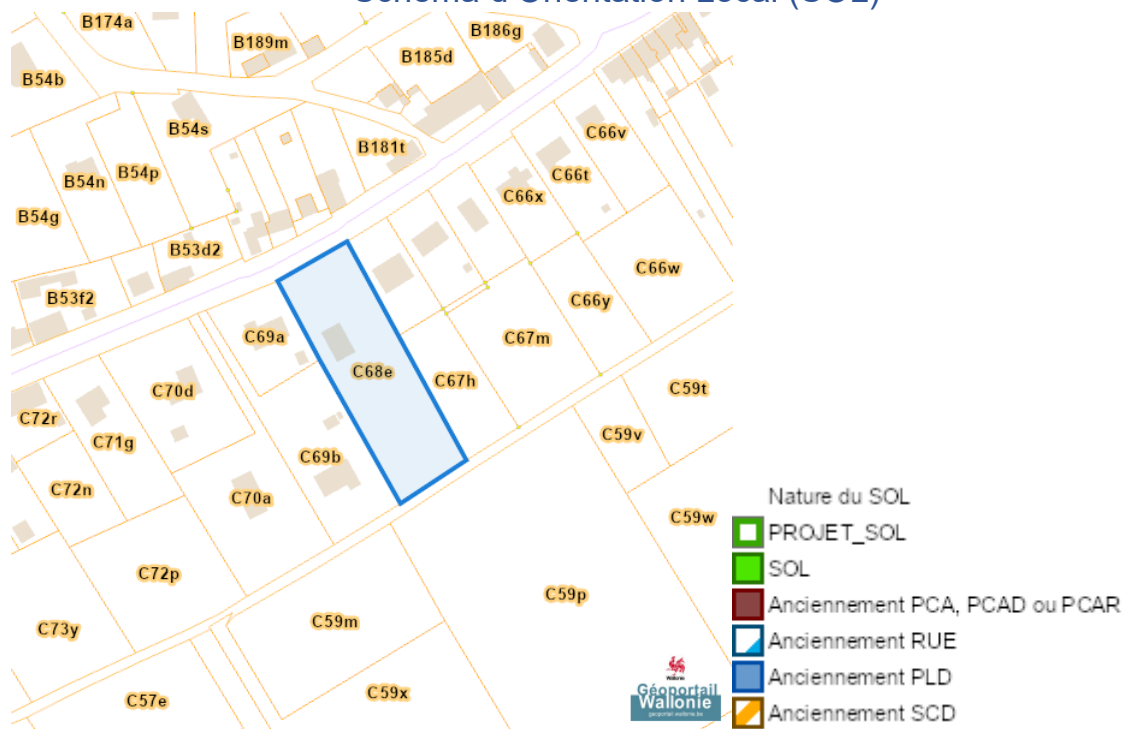


### Périmètres de reconnaissance économique (PRE)

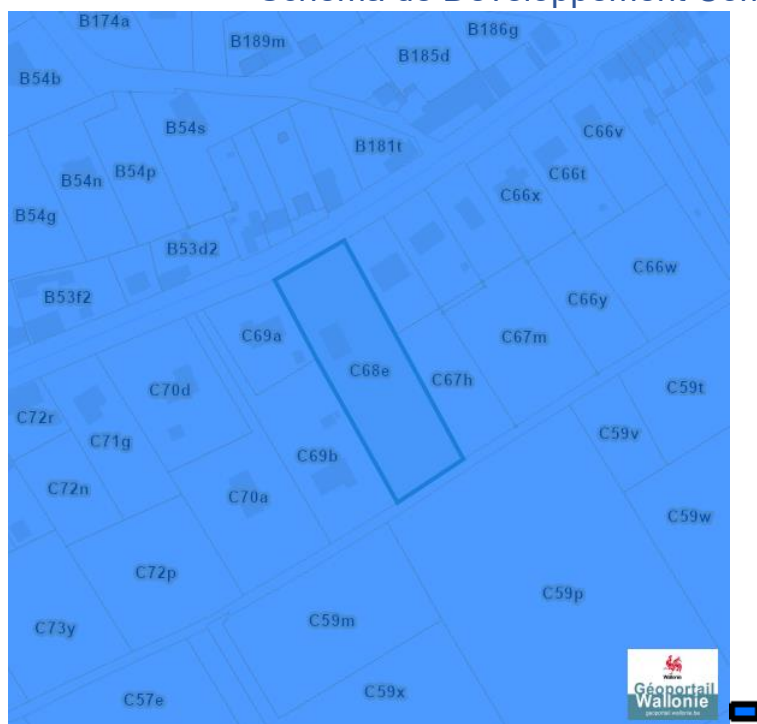




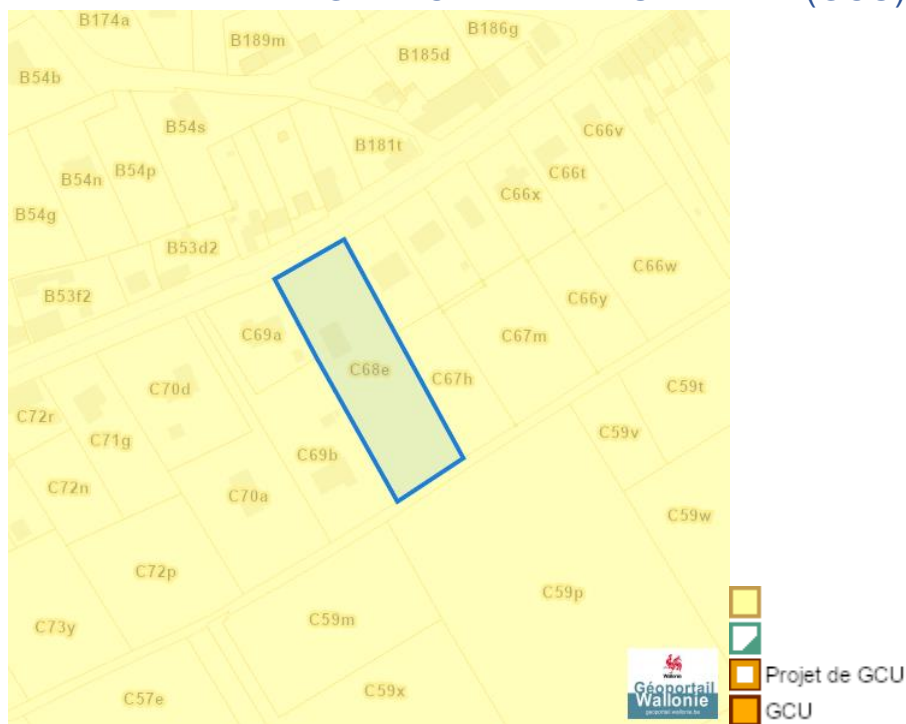
### Schéma d'Orientation Local (SOL)



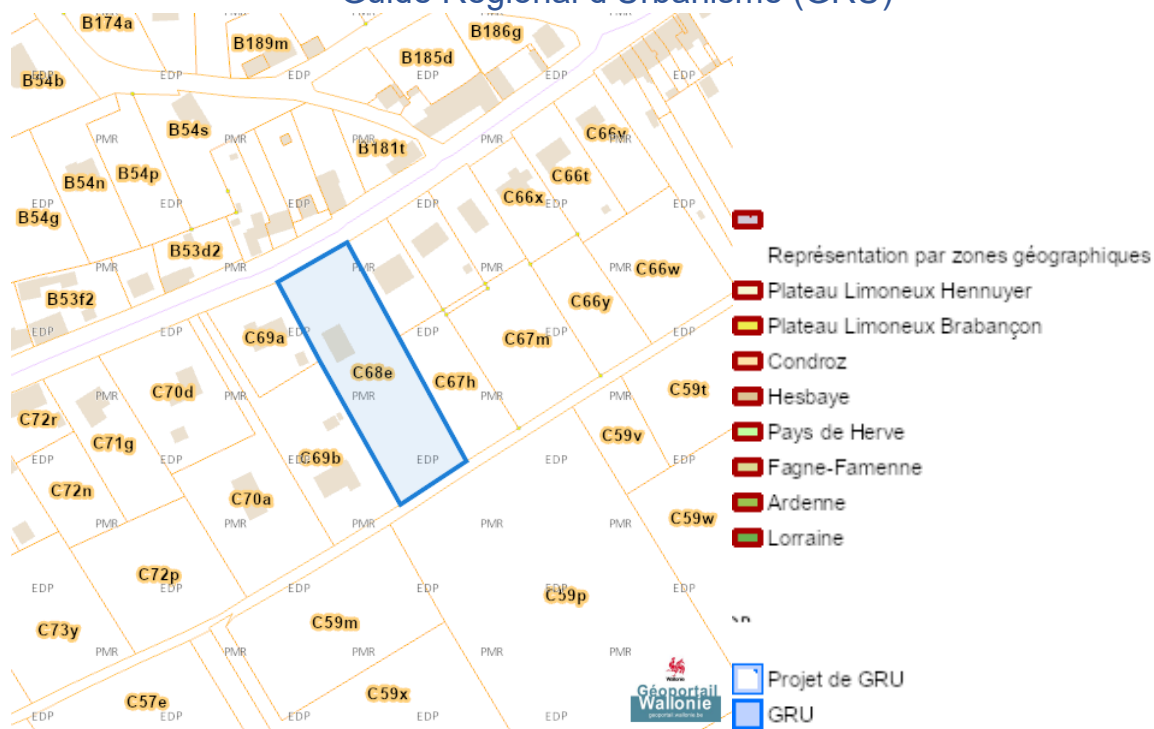
### Schéma de Développement Communal (SDC)



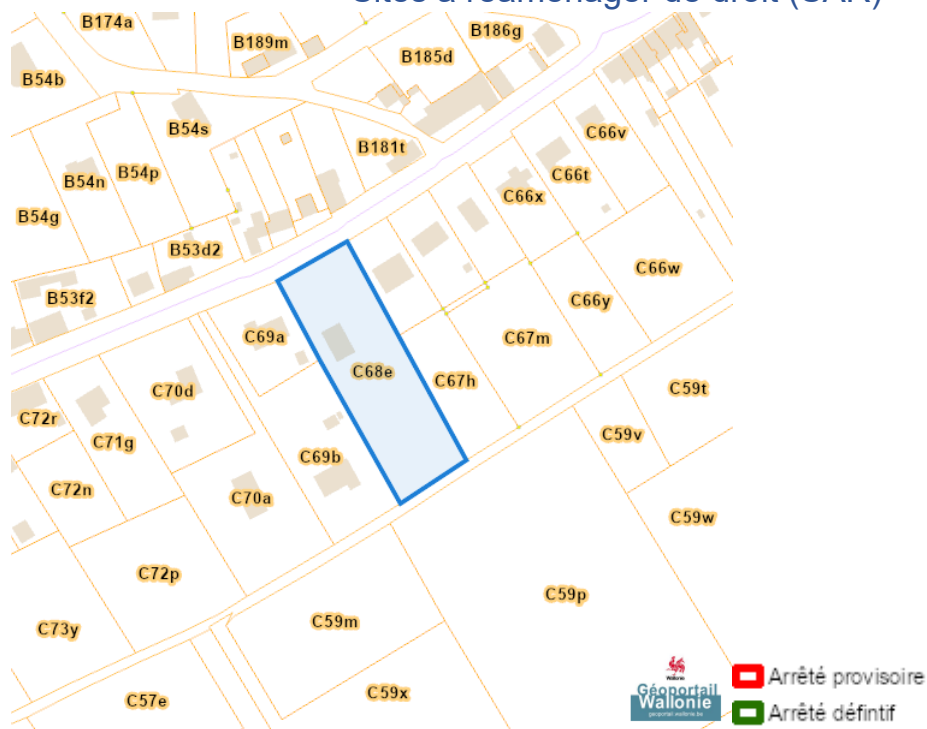
### Guide Communal d'Urbanisme (GCU)



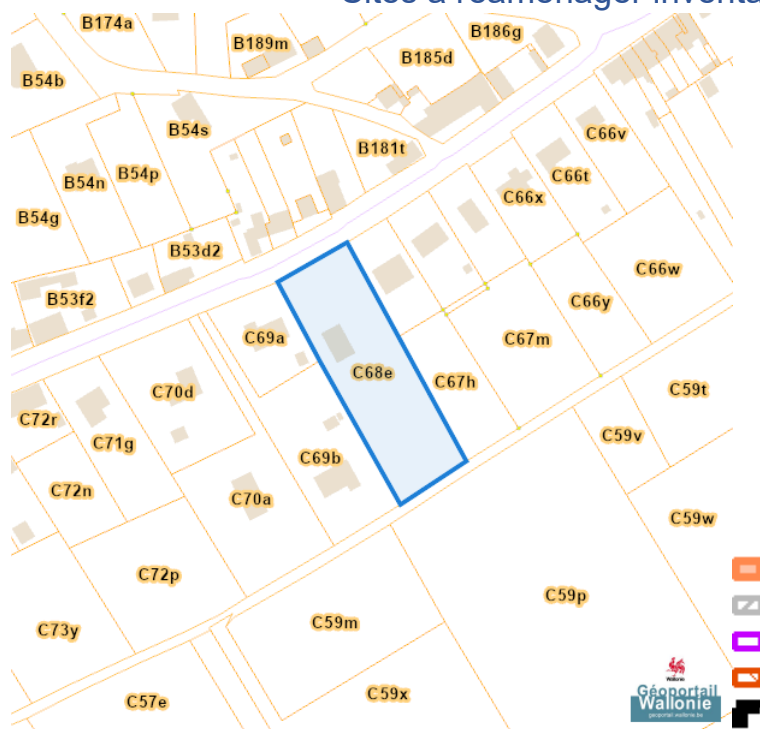
### Guide Régional d'Urbanisme (GRU)



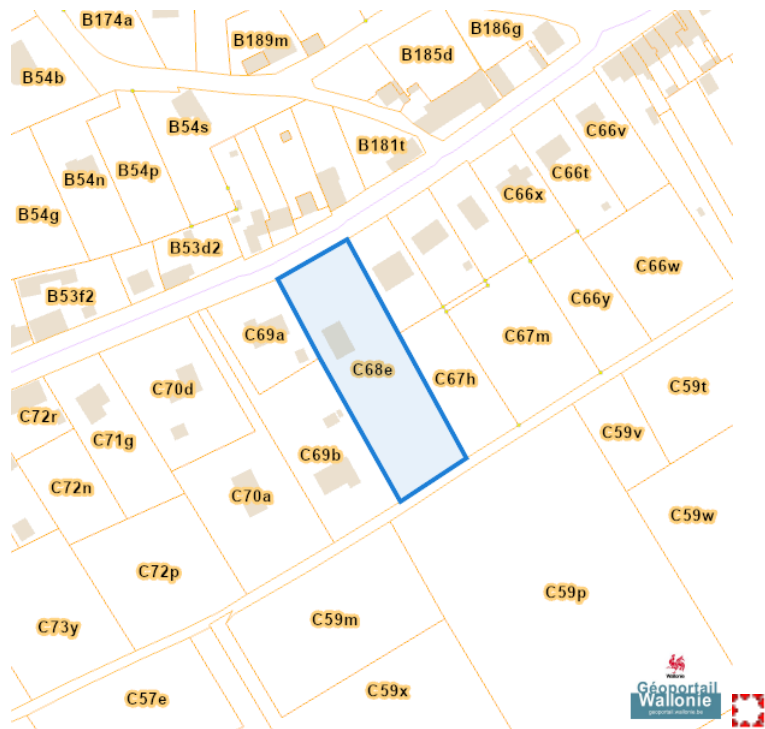
### Sites à réaménager de droit (SAR)



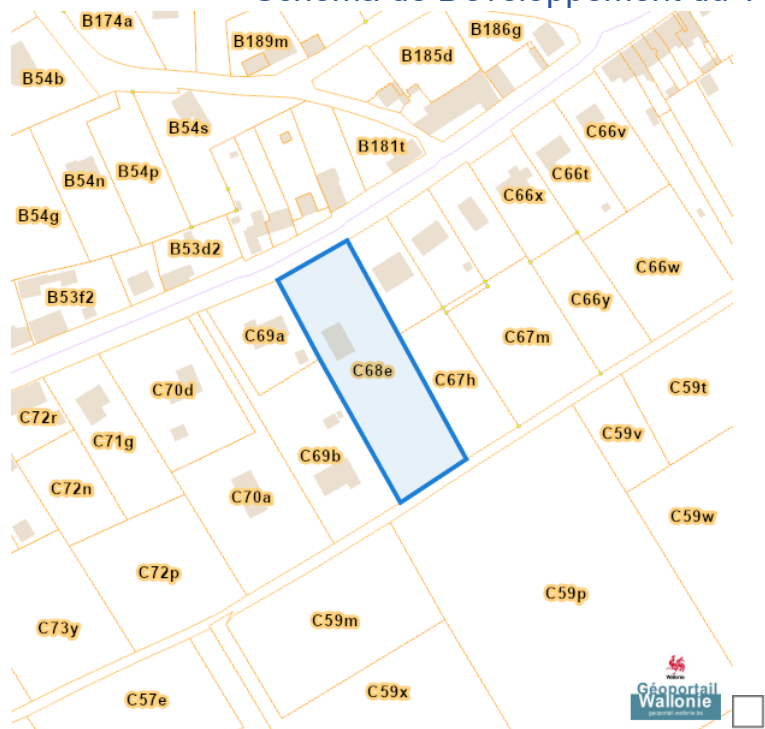
### Sites à réaménager inventaire (ISA)

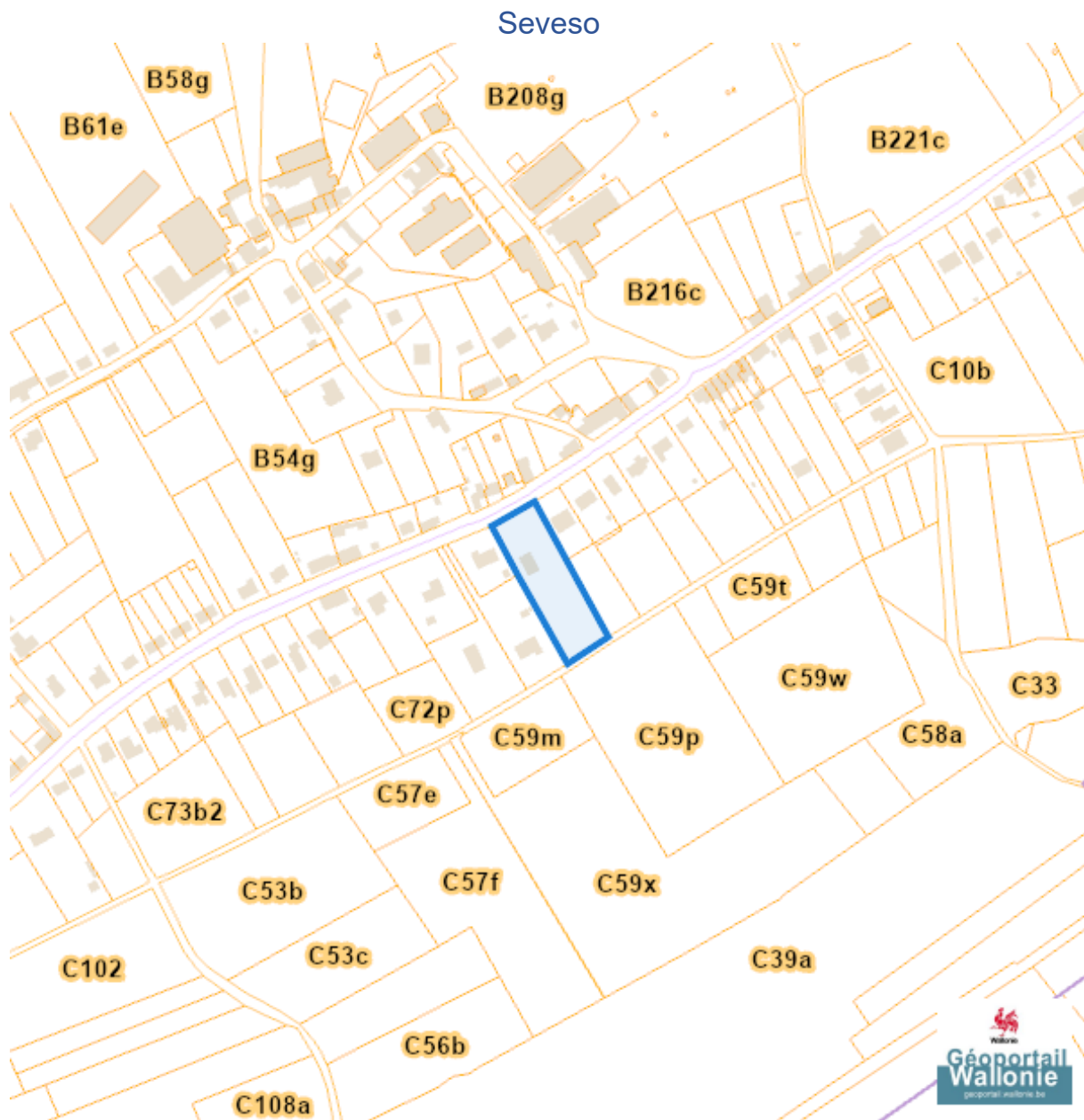









### Taxation des bénéficiaires résultant d'une révision du plan de secteur



### Schéma de Développement du Territoire (SDT)





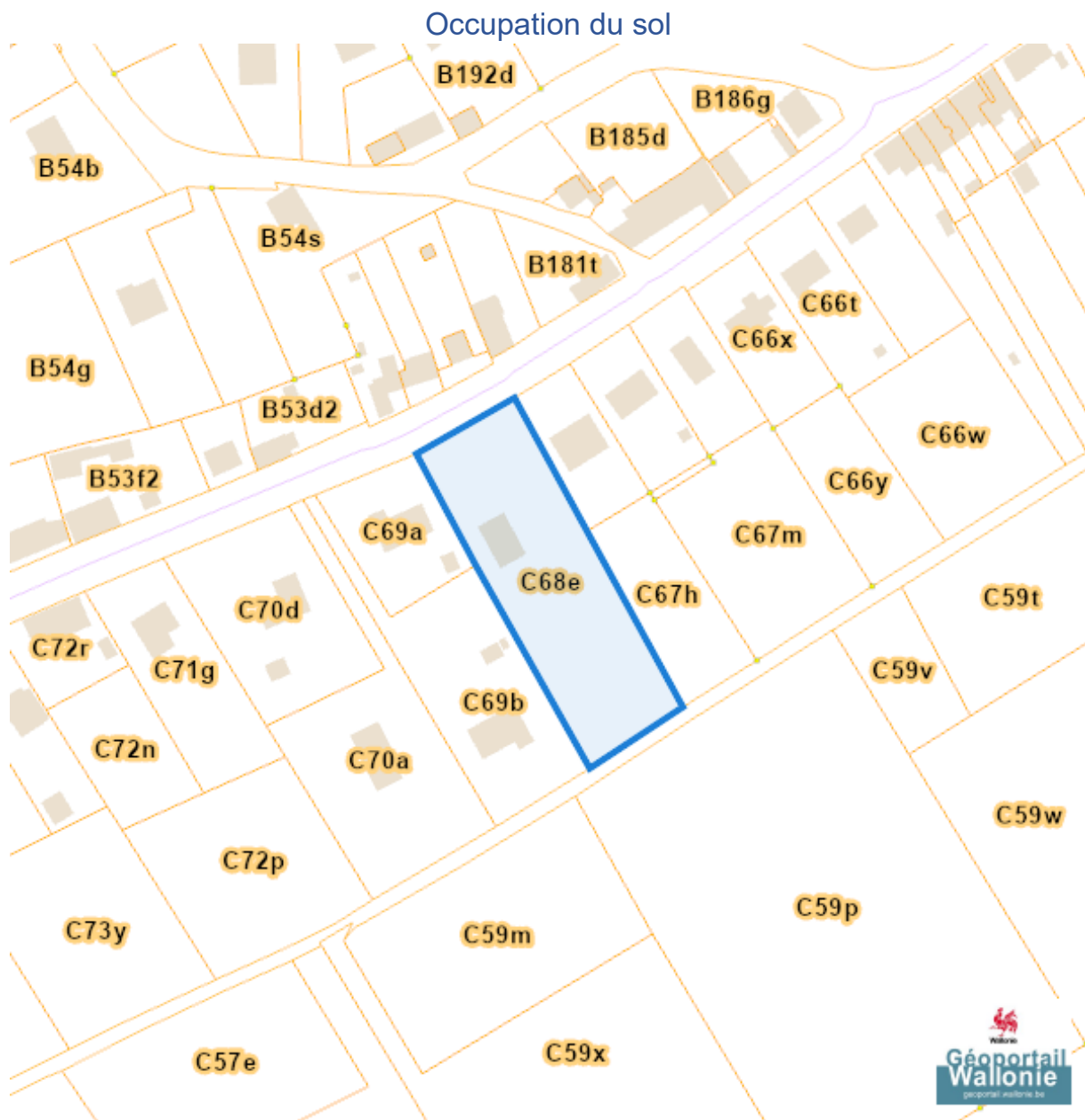
-  Zone vulnérable basée sur un risque de probabilité d'effets dangereux supérieure à E-5 et sur une distance de 100m autour du site SEVESO
-  Zone vulnérable basée sur un risque de probabilité d'effets dangereux comprise entre E-5 et E-6 et sur une distance de 200m autour du site SEVESO
-  Zone vulnérable basée sur une courbe provisoire de risque et sur une distance de 200m autour du site SEVESO
- Seuil SEVESO
-  Petits seuils SEVESO
-  Grands seuils SEVESO
- Seuil SEVESO
-  Petits seuils SEVESO
-  Grands seuils SEVESO



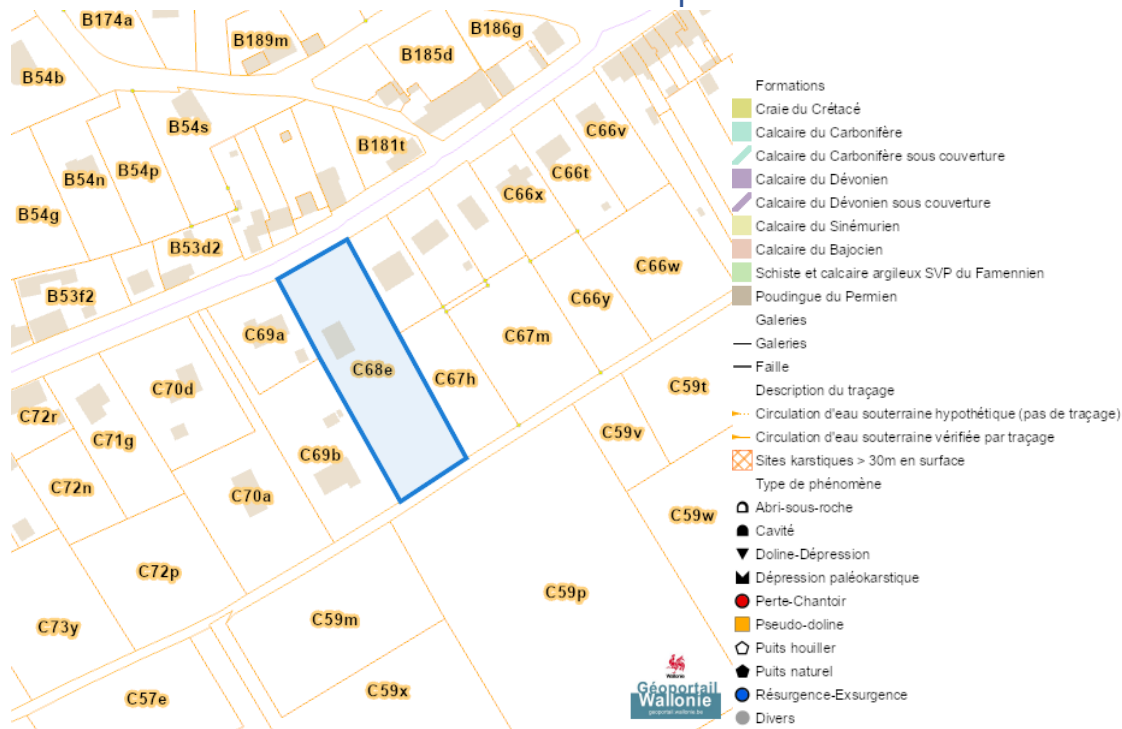
---

*Sol et sous-sol*

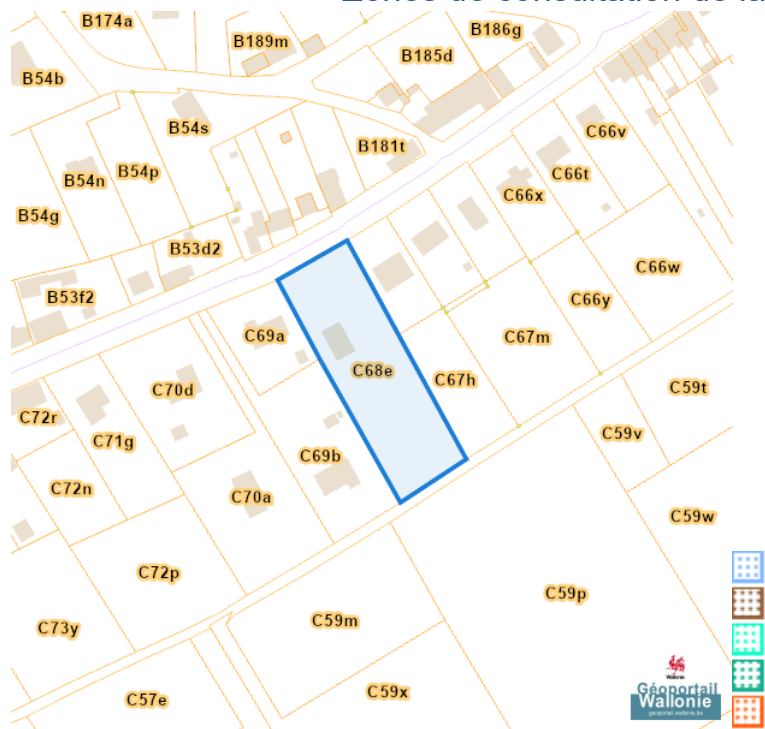
---



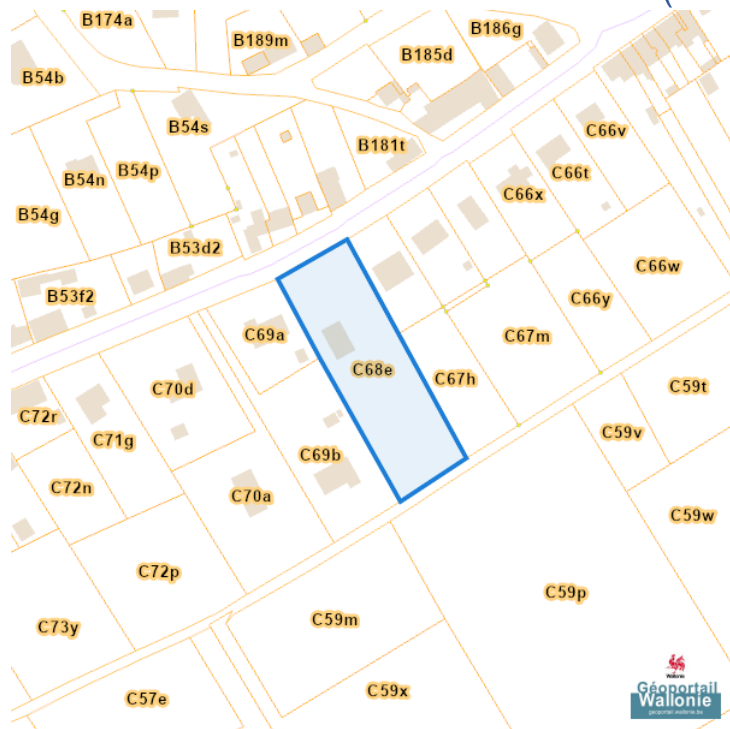
### Sites Karstiques



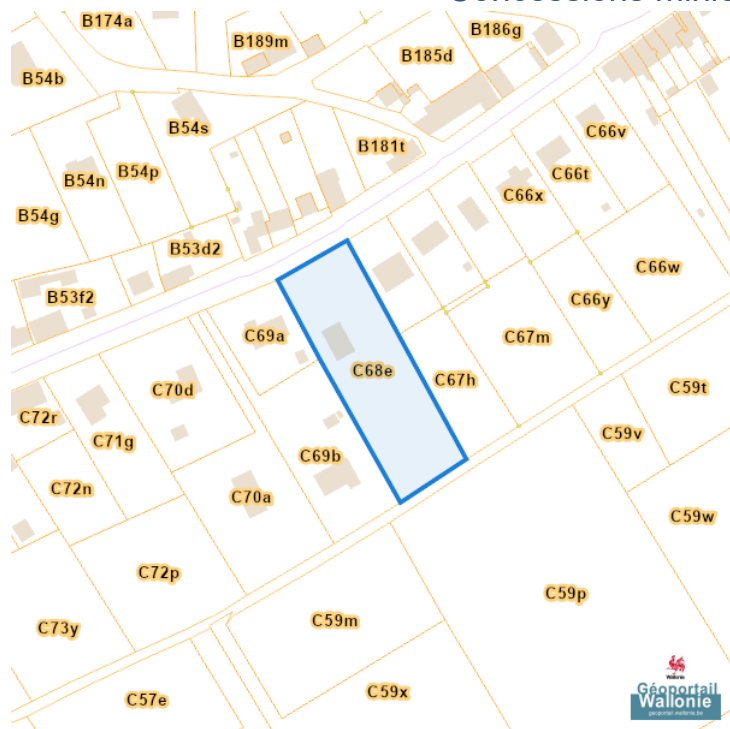
### Zones de consultation de la DRIGM



### Etat des sols (BDES)



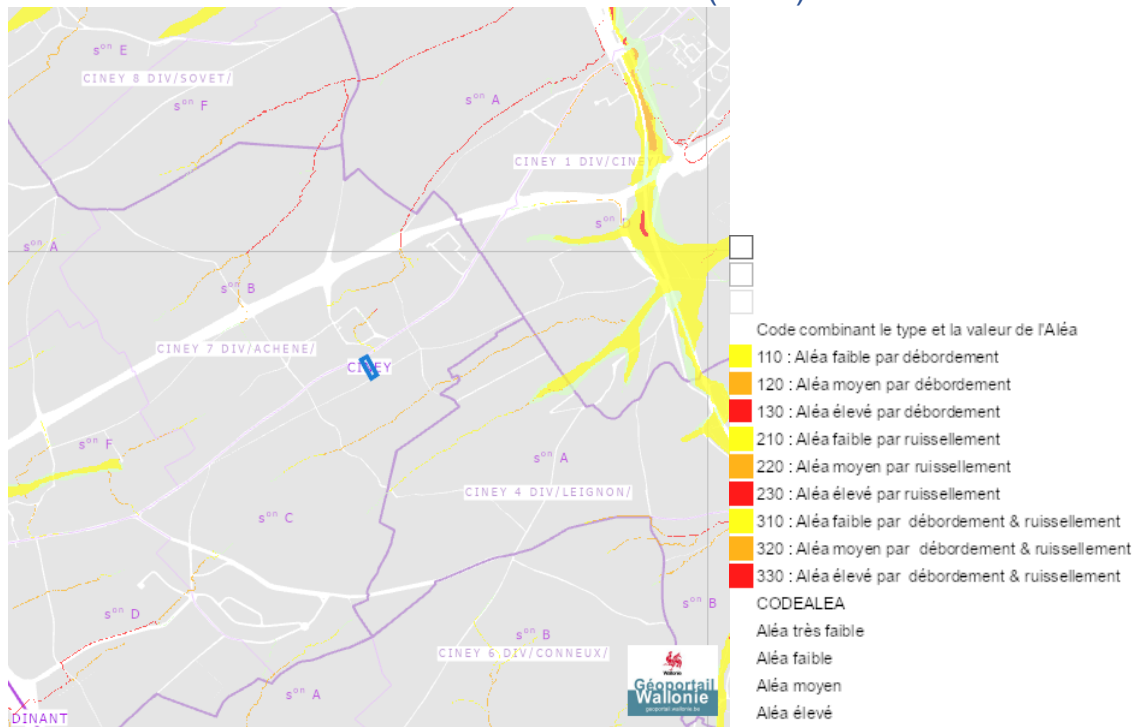
### Concessions minières



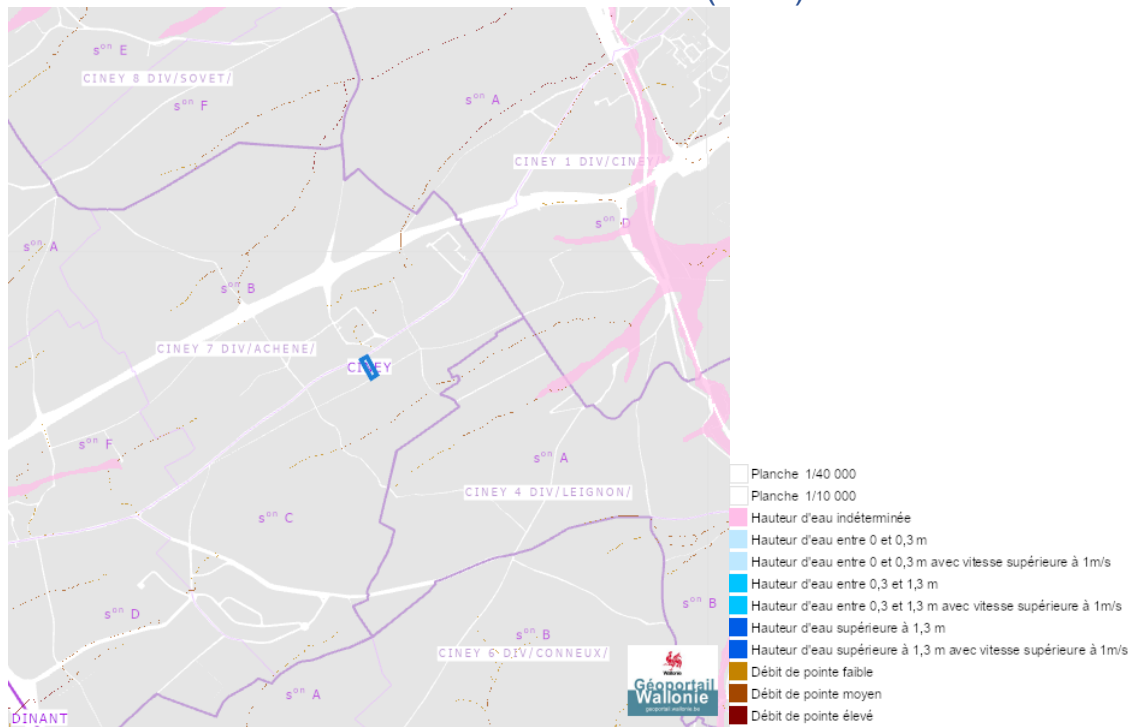
- Substances
- Concession de mines de houille
  - Concession de mines métalliques
  - Concession de mines de fer
  - Concession de mines d'or
  - Concession de mines de schistes alunitifères
  - Concession de mines de graphite
  - Concession de mines de lignite
  - Réservoir souterrain de stockage de gaz naturel

Eau

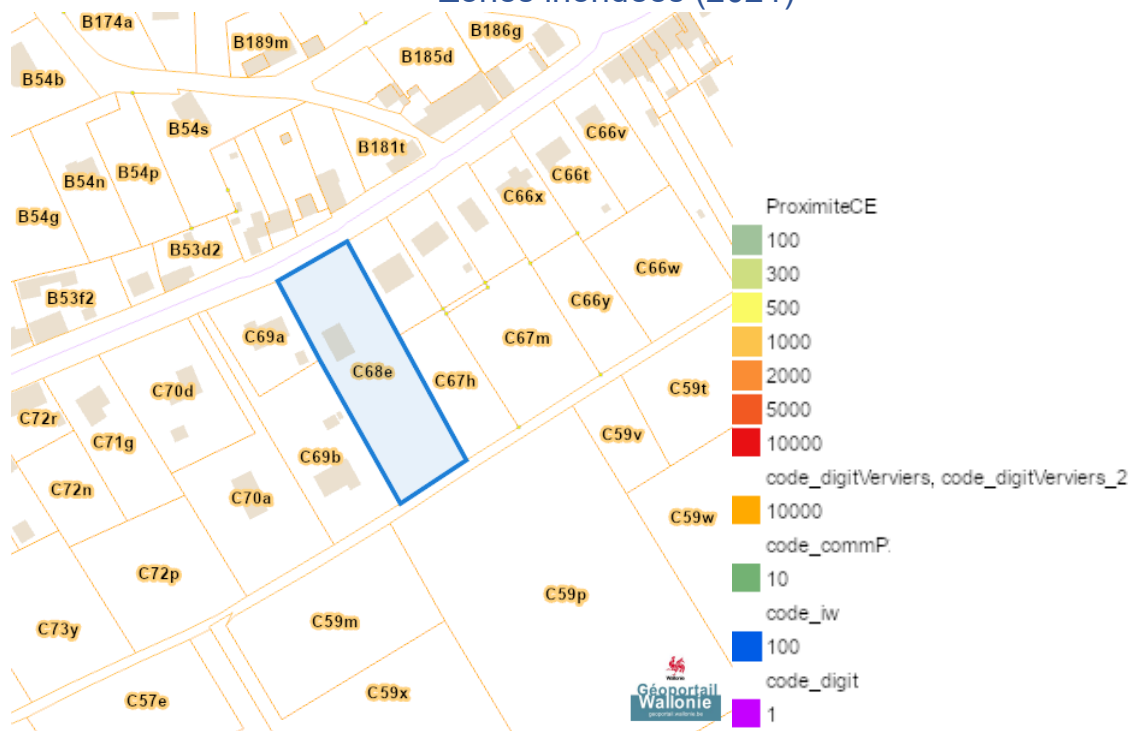
Aléa d'inondation (2021)



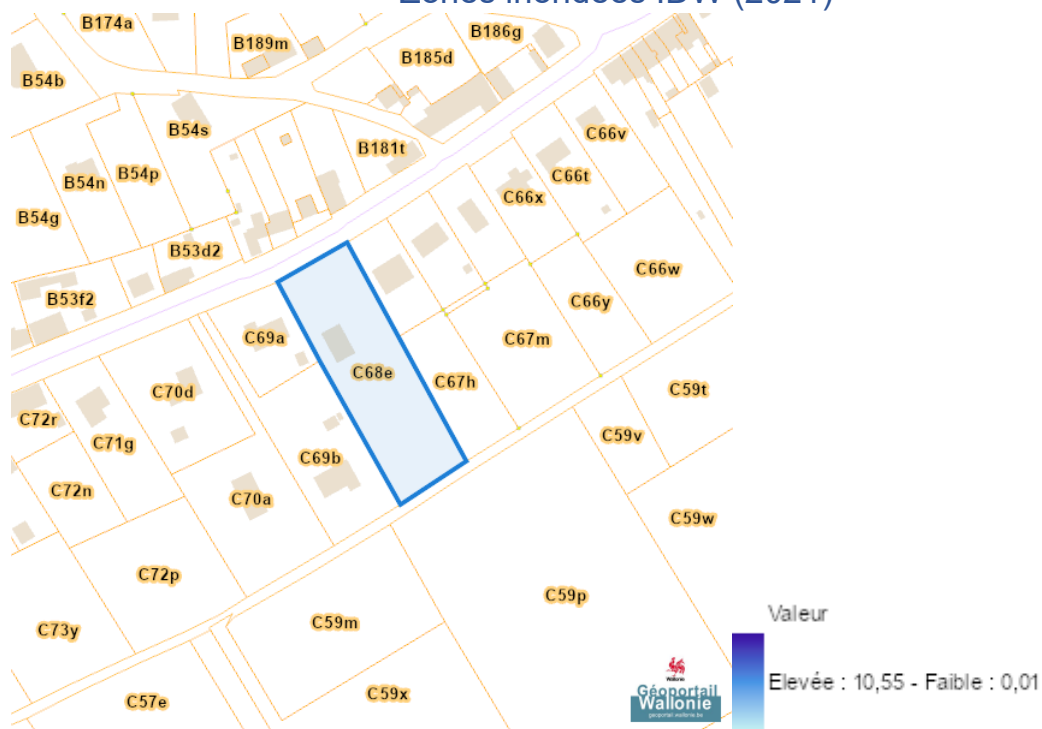
Zones inondables (2021)



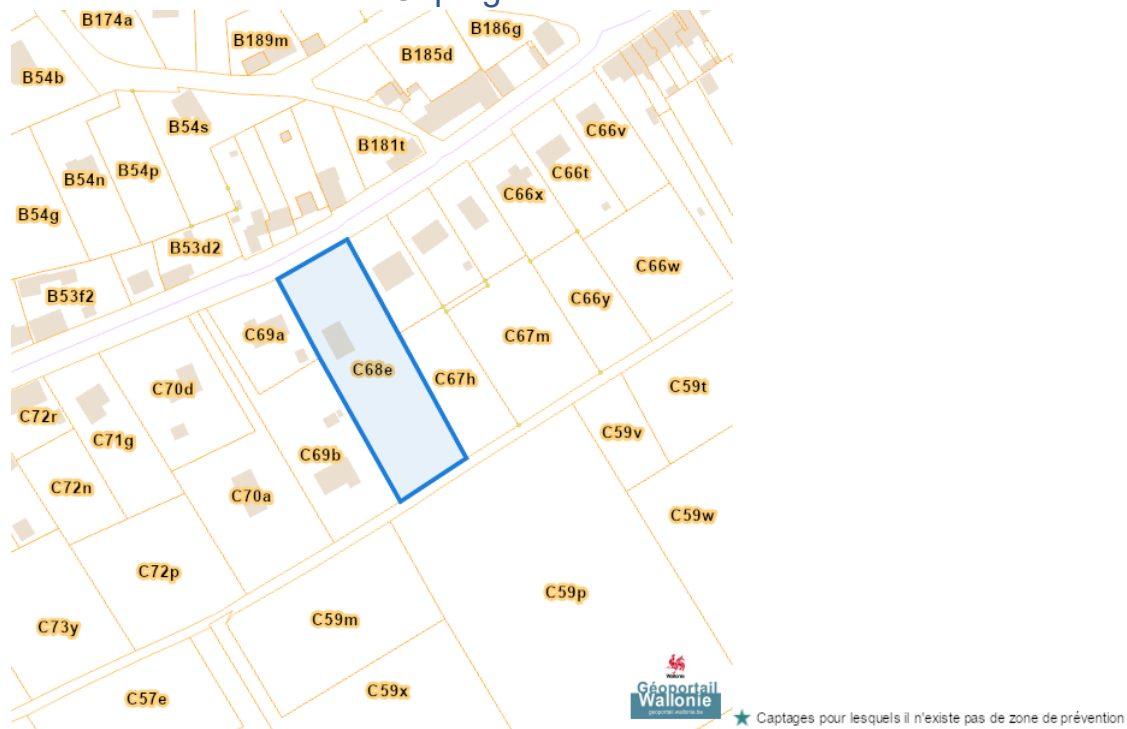
### Zones inondees (2021)



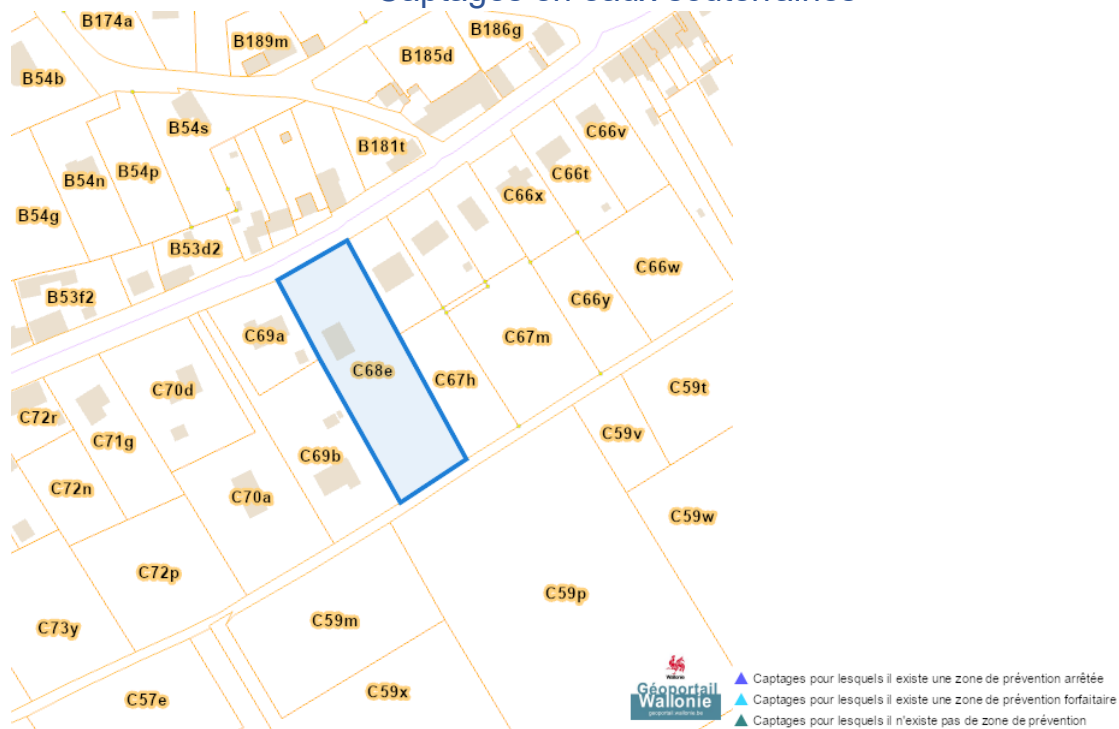
### Zones inondees IDW (2021)



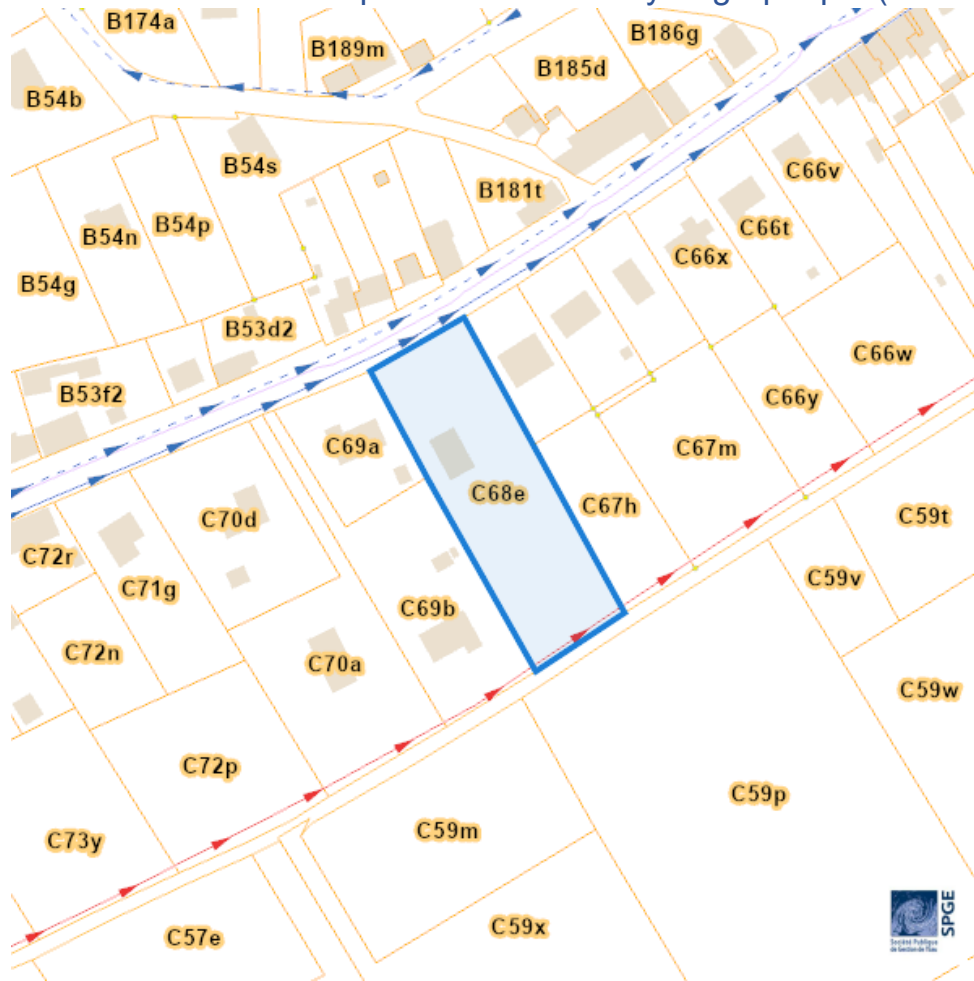
### Captages en eaux de surface



### Captages en eaux souterraines

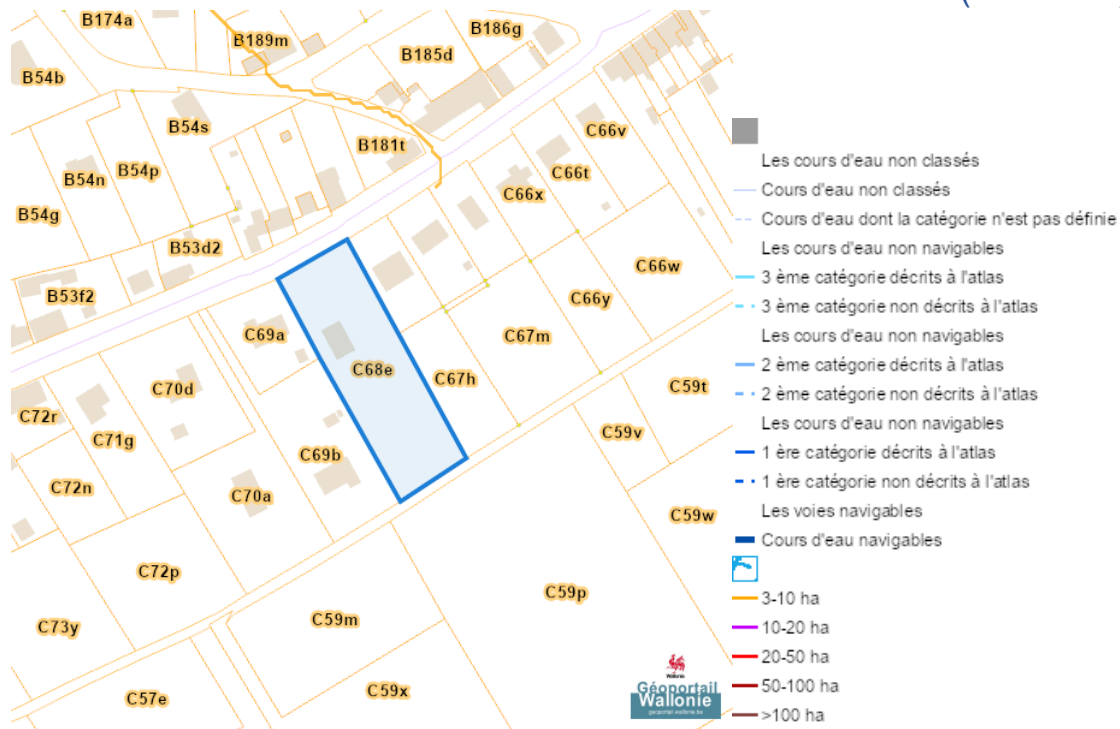


### Plan d'Assainissement par Sous-bassin Hydrographique (PASH)



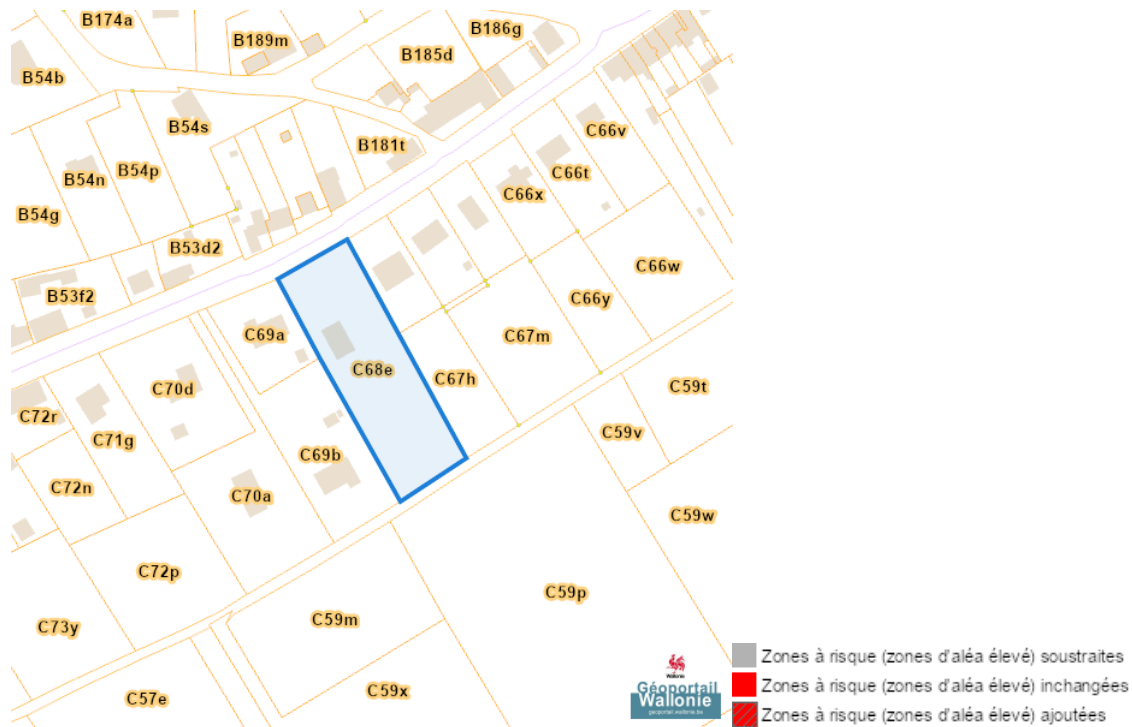
-  Existant
-  En construction
-  A l'étude
-  A déclasser
-  Hors Wallonie
-  Egout gravitaire - Existant (localisation vérifiée)
-  Egout gravitaire - Existant (schématique, localisation à vérifier)
-  Egout gravitaire - En construction
-  Egout gravitaire - A l'étude
-  Egout gravitaire - Existence à vérifier auprès de la commune
-  Egout sous pression - Existant (localisation vérifiée)
-  Egout sous pression - Existant (schématique, localisation à vérifier)
-  Egout sous pression - En construction
-  Egout sous pression - A l'étude
-  Egout sous pression - Existence à vérifier auprès de la commune
-  Strictement eaux usées
-  Strictement eaux claires
-  Unitaire (eaux usées et claires)
-  Collecteur gravitaire - Existant (localisation vérifiée)
-  Collecteur gravitaire - Existant (schématique, localisation à vérifier)
-  Collecteur gravitaire - En construction
-  Collecteur gravitaire - A l'étude
-  Collecteur sous-pression - Existant (localisation vérifiée)
-  Collecteur sous-pression - Existant (schématique, localisation à vérifier)
-  Collecteur sous-pression - En construction
-  Collecteur sous-pression - A l'étude

### Axes de ruissellement concentré et données associées (LIDAXES)

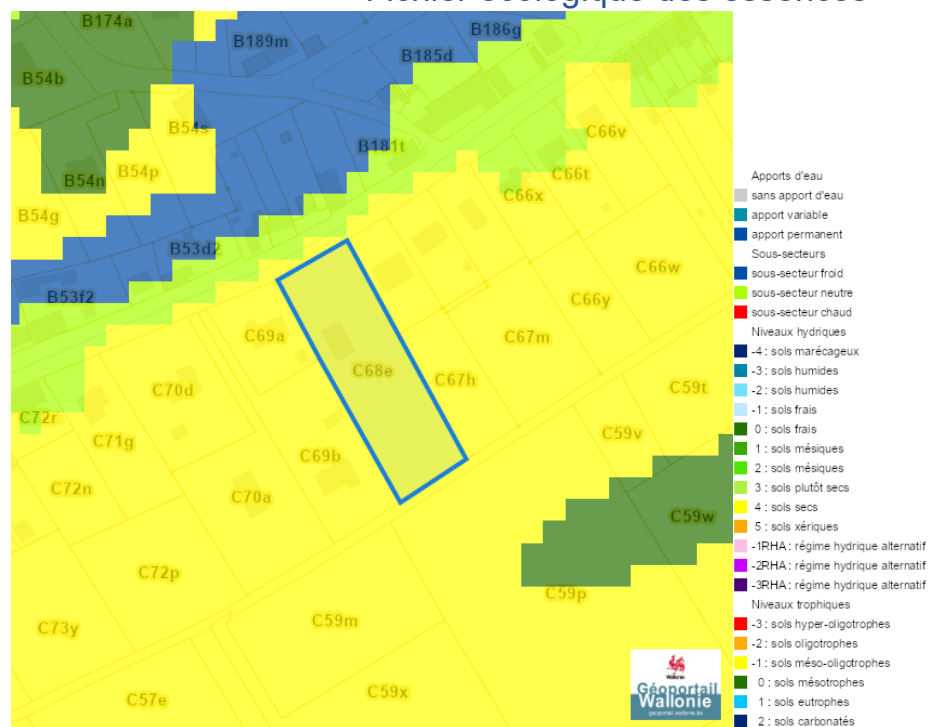




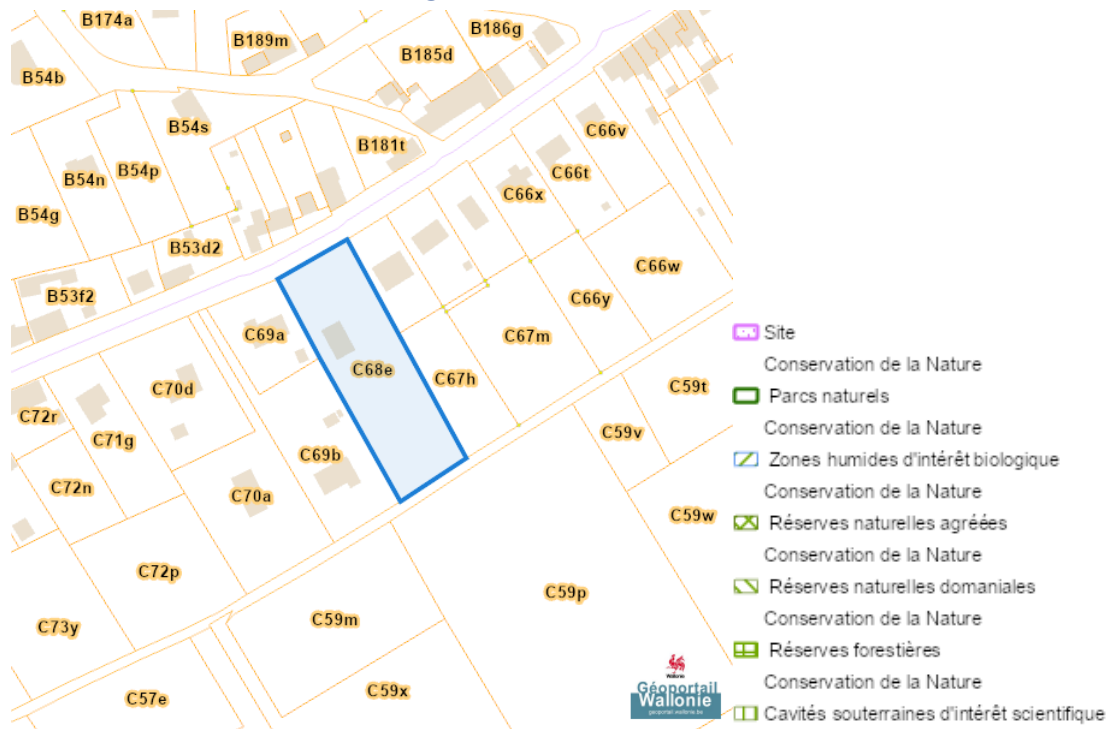
### Loi sur le contrat d'assurance terrestre



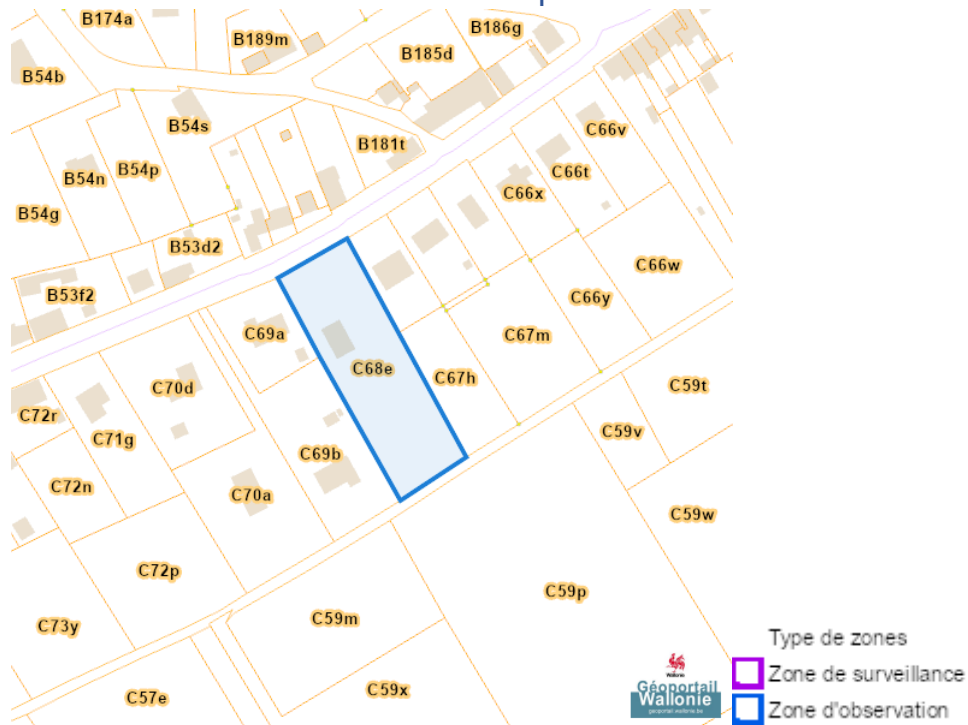
### Fichier écologique des essences



### Conservation de la nature



### Peste porcine africaine



Parcelle agricole anonyme 2019 (SIGEC)

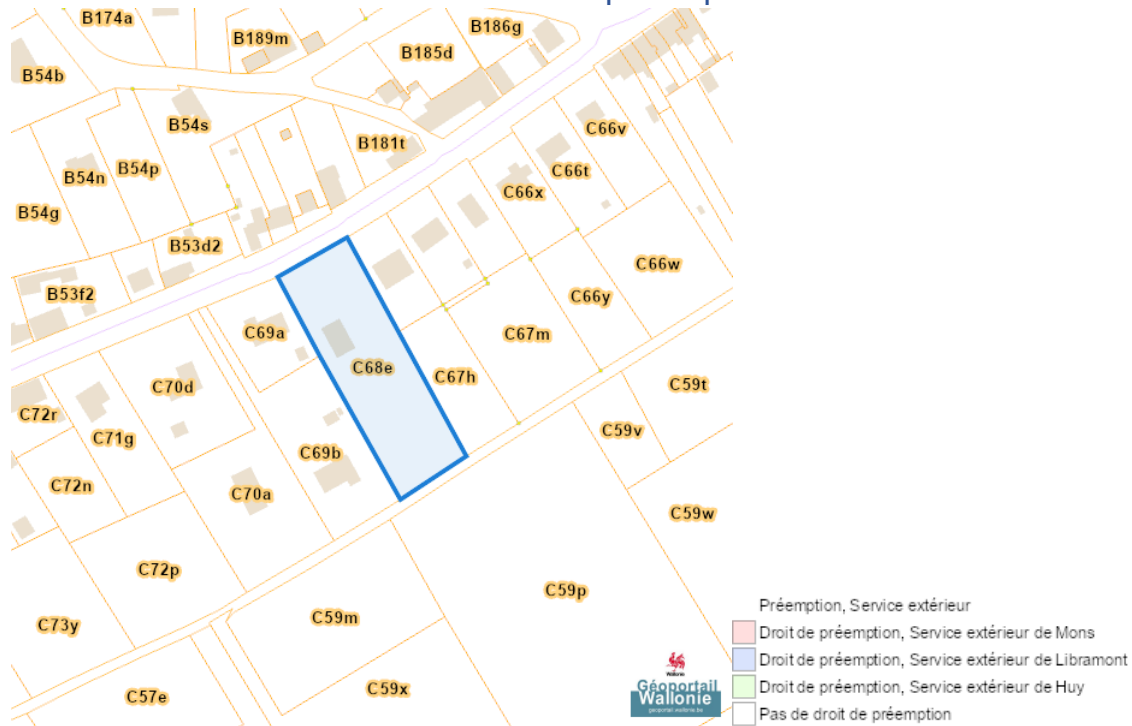


Parcelle agricole anonyme 2022 (SIGEC)

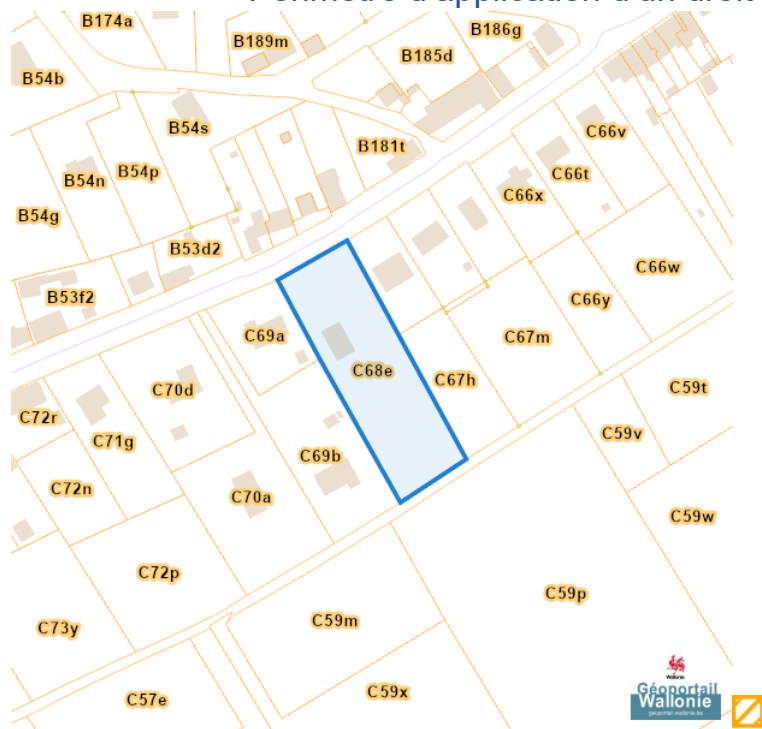


*Droit de préemption*

Communes préemptibles



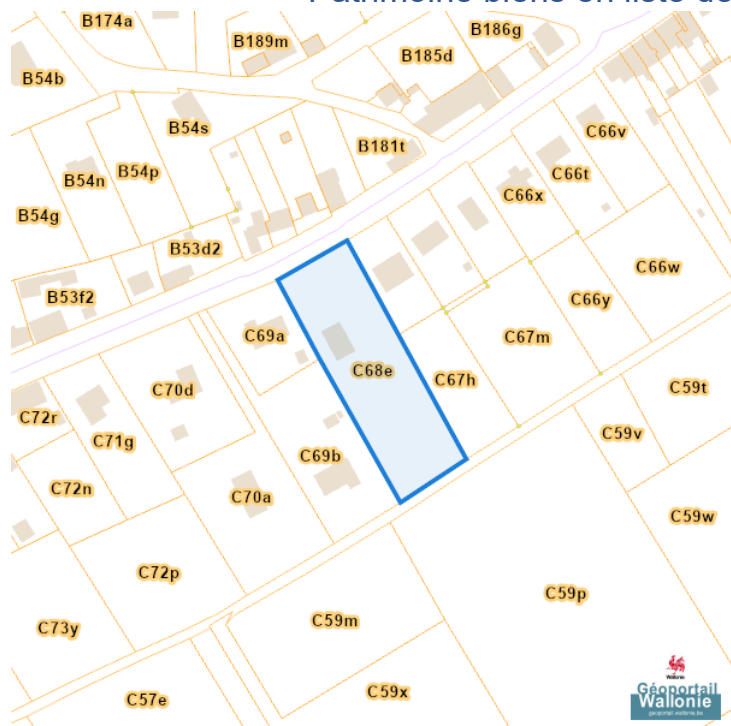
Périmètre d'application d'un droit de préemption



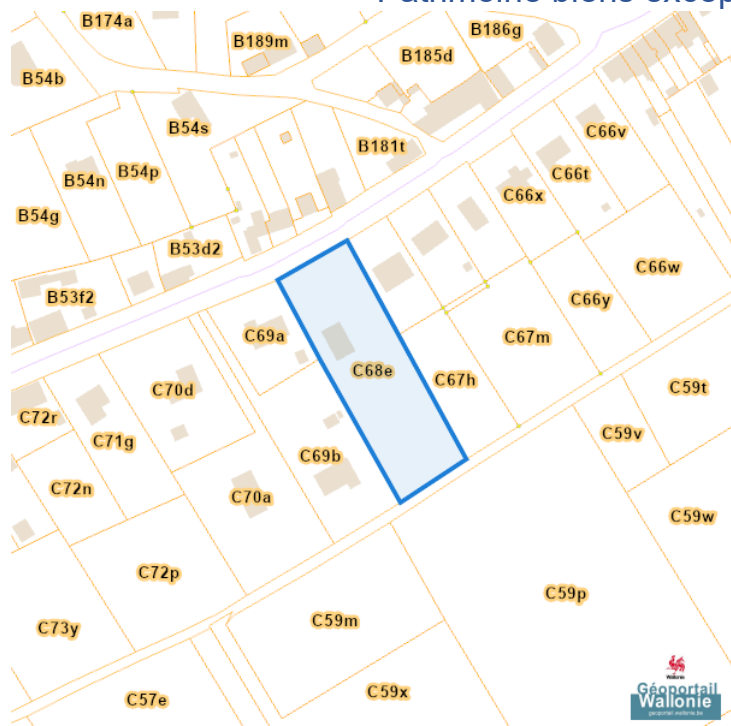


Patrimoine immobilier

Patrimoine biens en liste de sauvegarde

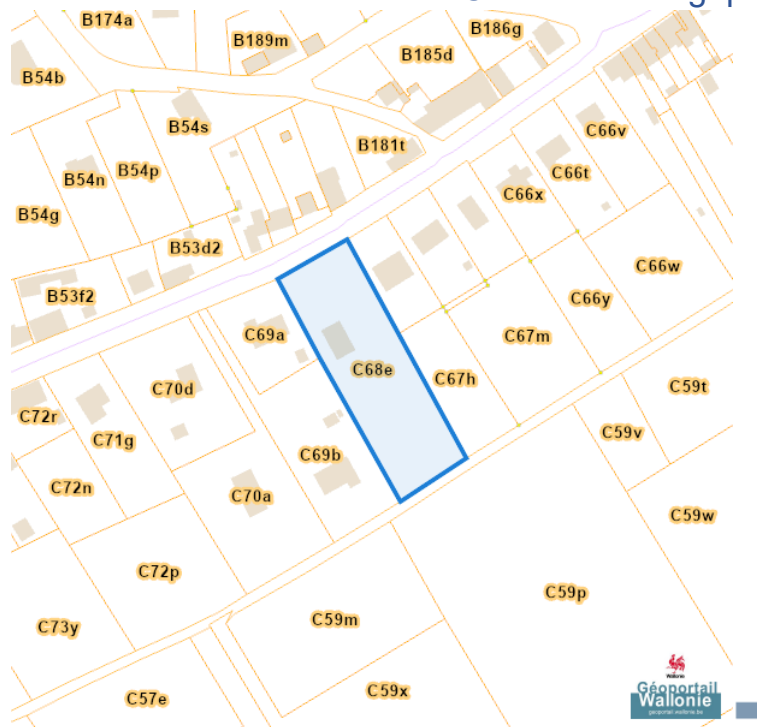


Patrimoine biens exceptionnels

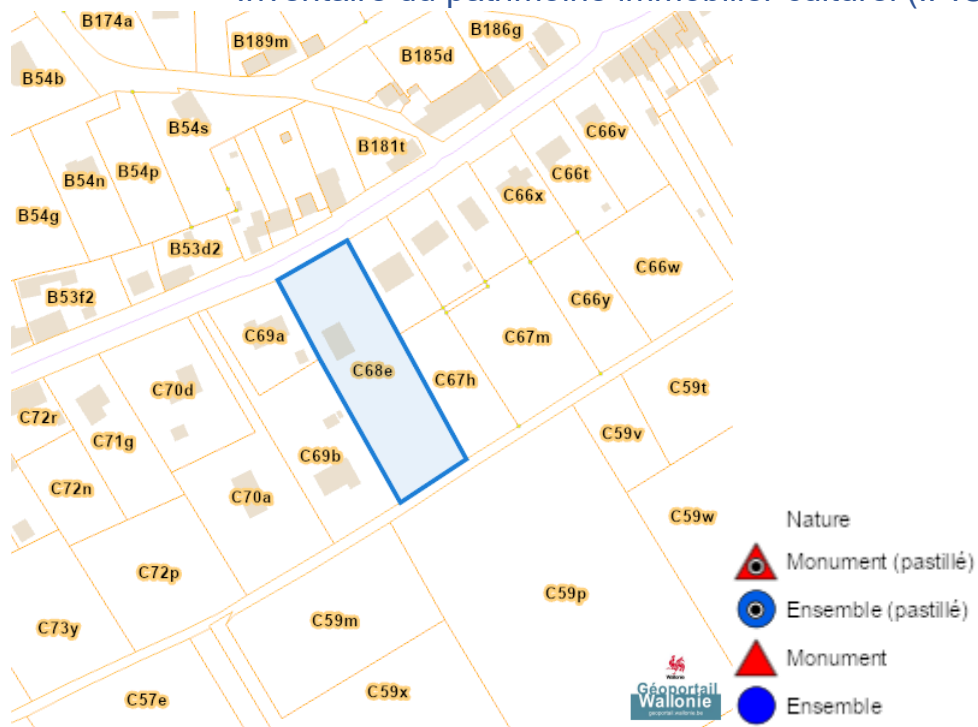




### Carte archéologique



### Inventaire du patrimoine immobilier culturel (IPIC)



Cartes historiques

Atlas des voiries vicinales



Dossier: 26-00-0097/003

Autres cartes

Réseau routier régional et bornes associées

