Province de Hainaut

Commune d'Ham-sur-Heure-Nalinnes

1ère Division Ex : Ham-sur-Heure

Plan de division

Echelle 1/750

Légende

- borne existante
- borne nouvelle
- bâtiment/garage/annexe
- muret
- limite
- limite cadastrale

Le bien repris au présent plan de division est cadastré Ham-Sur-Heure-Nalinnes 1ère Division Section A.

La Partie A, parcelle A711B partie, reprise sous liseré bleu, limitée par les points 10, 11, 12, 13, 14, 15, 16, 17, 18 et 10, a une contenance mesurée de :

5714 m2 (57 ares 14 centiares)

La Partie B, parcelle A711B partie, reprise sous liseré vert, limitée par les points 16, 15, 23, 24, 19, 20, 21, 22 et 16, a une contenance mesurée de :

5713 m2 (57 ares 13 centiares)

Les limites telles que figurées ci-contre sont basées sur :

- un plan dressé par le Géomètre F. Thaulez, le 14 octobre 2019 (Precad Plan : 53034 - 10296 – *limite entre les points 10, 11, 12, 13, 14, 15, 23, 24, 19, 20, 21, 22, 16, 17 et 18*),
- la situation des lieux,
- les présomptions d'usage sous réserve des droits des propriétaires des parcelles voisines.

4 bornes existaient aux points 20, 21, 22 et 23.

2 bornes ont été placées aux points 15 et 16.

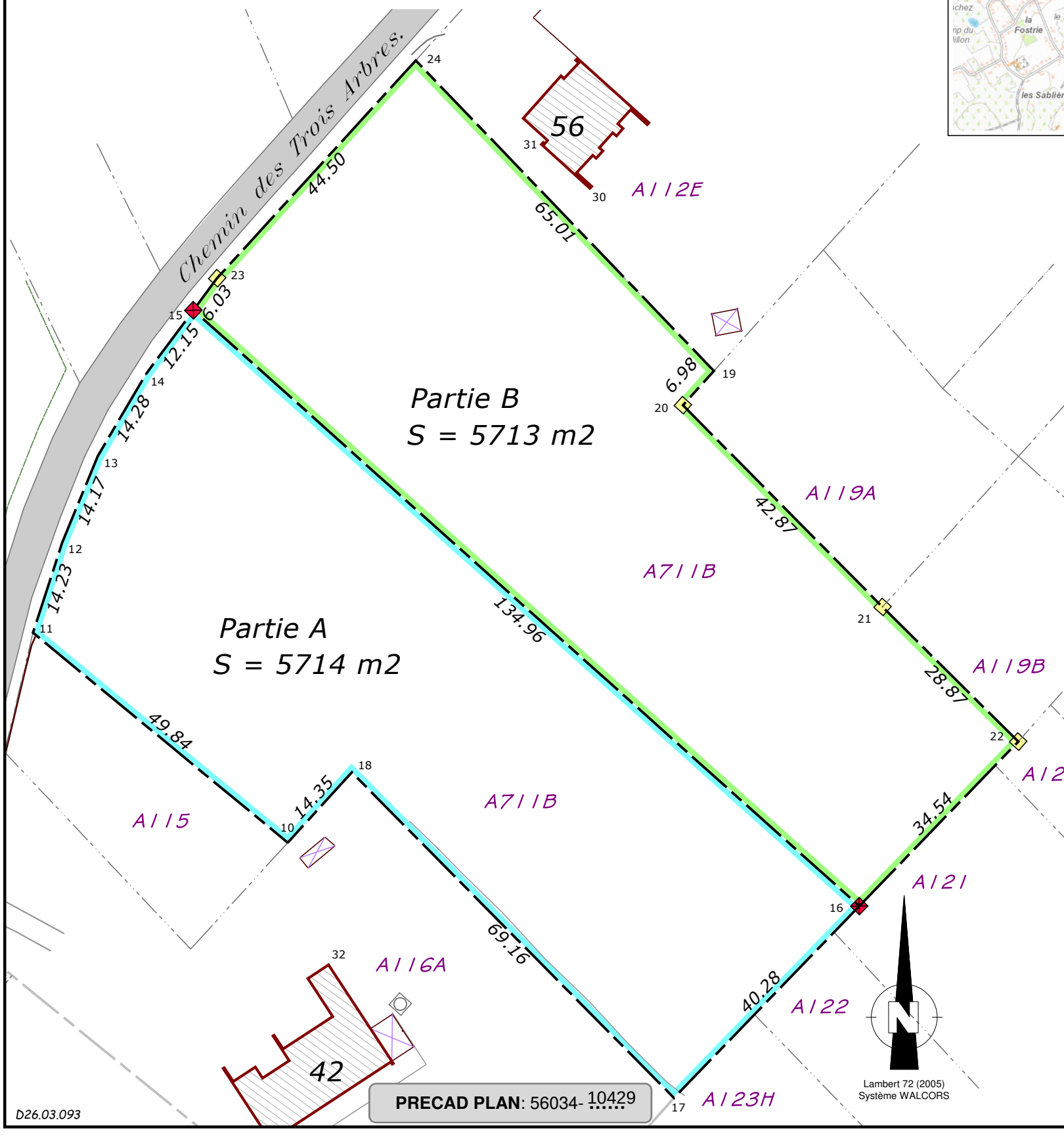

PRECAD PLAN: 56034- 10429

D26.03.093

Situation cadastrale

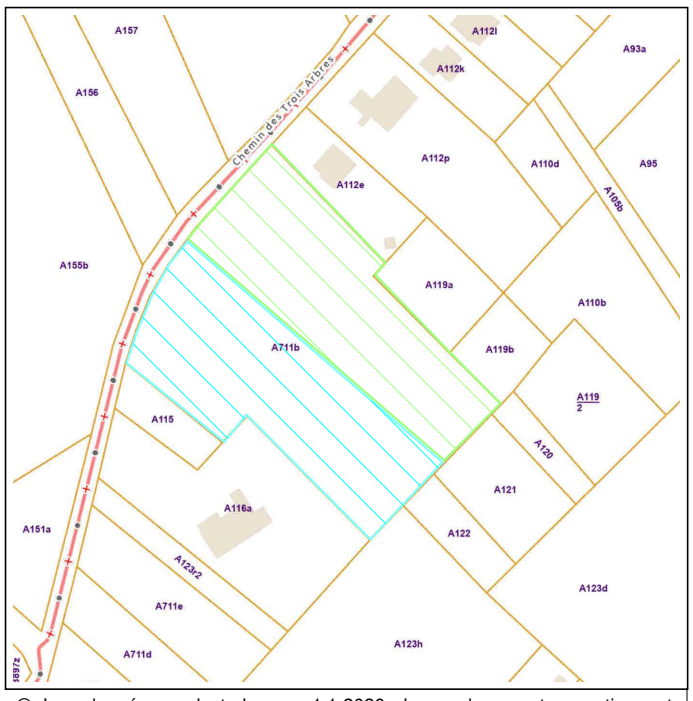

© Les données cadastrales au 1.1.2026 de ce document appartiennent exclusivement à l'Administration Générale de la Documentation patrimoniale

Situation géographique

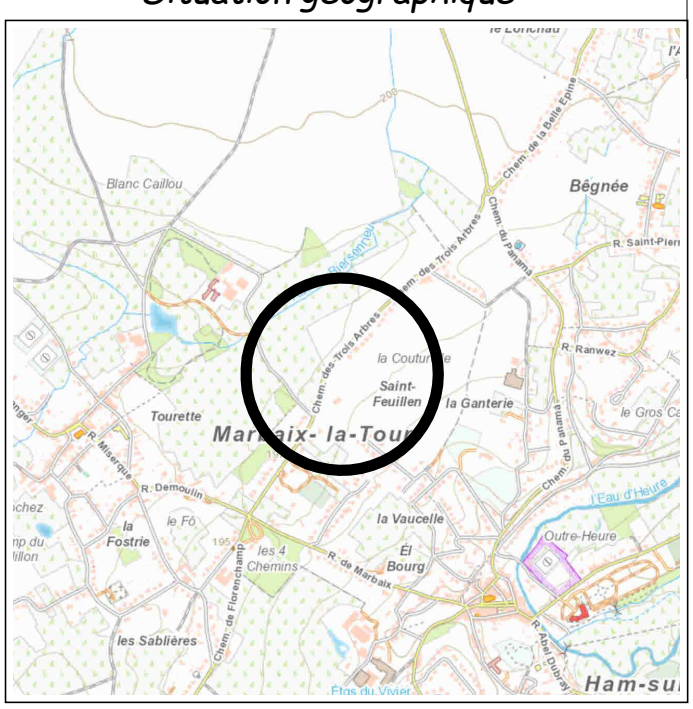

Liste de coordonnées

Point	X	Y	Description
10	150902,89	113023,12	point immatériel
11	150864,42	113054,81	point immatériel
12	150868,80	113068,35	point immatériel
13	150874,19	113081,46	point immatériel
14	150881,40	113093,78	point immatériel
15	150888,64	113103,53	nouvelle borne
16	150989,21	113013,54	nouvelle borne
17	150961,22	112984,57	point immatériel
18	150912,56	113033,73	point immatériel
19	150967,24	113094,37	nouvelle borne
20	150962,57	113089,18	ancienne borne
21	150992,72	113058,72	ancienne borne
22	151013,21	113038,38	ancienne borne
23	150892,23	113108,38	ancienne borne
24	150922,22	113141,26	point immatériel
30	150948,52	113121,94	coin bâtiment
31	150941,22	113128,58	coin bâtiment
32	150909,06	113004,65	coin bâtiment

Levé et dressé, le 13 avril 2026

Par **Clément DEMINE,**
Géomètre-Expert
Légalement assermenté par le Tribunal de Première Instance de Charleroi
Conseil Fédéral N° « GEO 231.642 »

3D TOPO S.A.
rue de Forchies 29, 6140 Fontaine l'Evêque
Tél. : 071/52.94.67
e.mail : 3D@3DTOPO.BE