DC à la carte

Chemin Des Trois Arbres (Lot 2), 6120 Ham-sur-Heure
56034A0711/00B000

Lieu
Environs
Cadastre
Plan régional
Amenagement du territoire
Sol et sous-sol
Eau
Nature
Droit de préemption
Patrimoine immobilier
Cartes historiques
Autres cartes

Dossier: 00037547/001

Chemin Des Trois Arbres (Lot 2), 6120 Ham-sur-Heure

Lieu



Environs

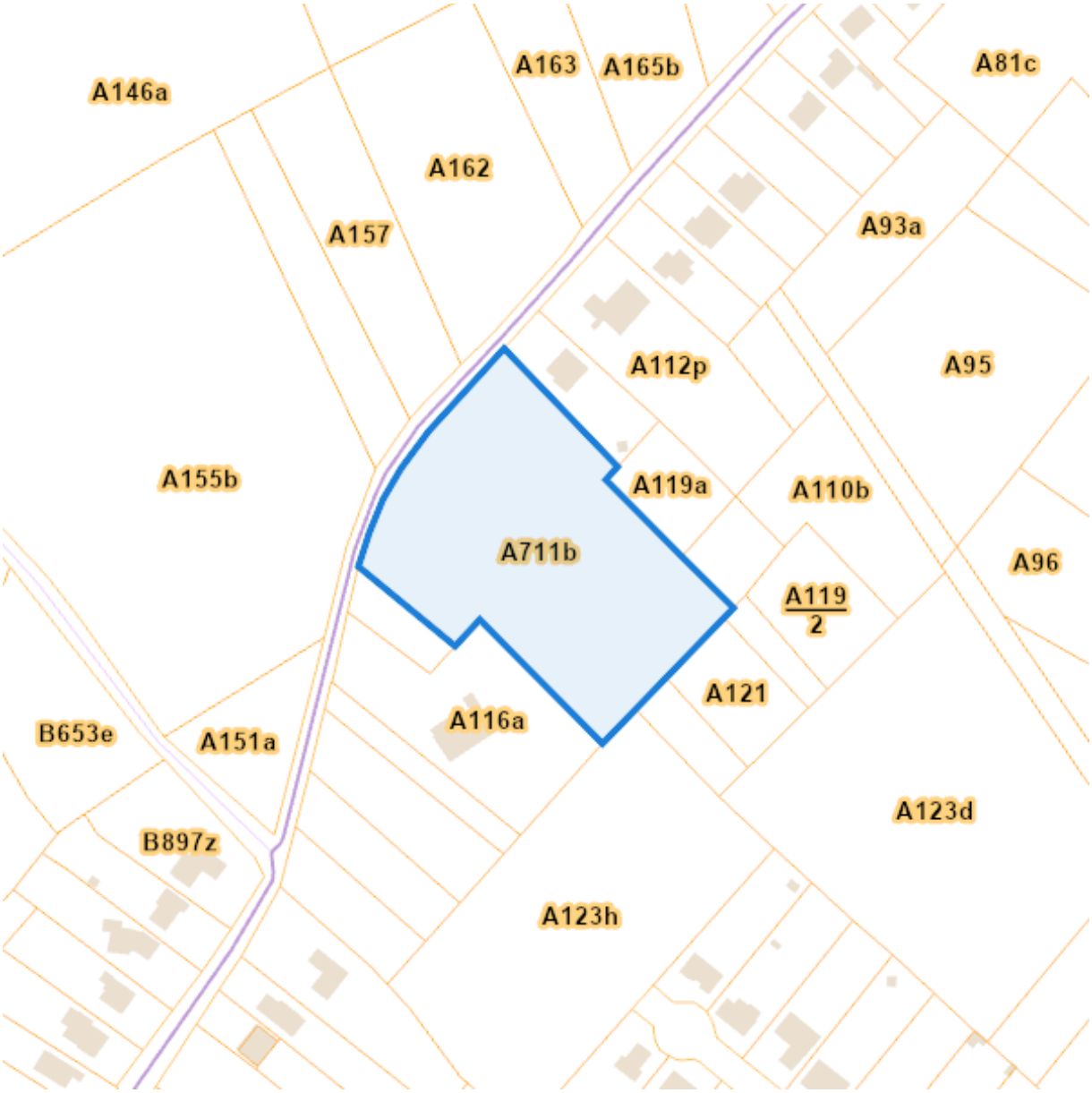
A146a
A163
A165b
A81c
A162
A157
A93a
A112p
A95
A155b
A119a
A110b
A711b
A96
A119
2
A121
A116a
B653e
A151a
A123d
B897z
A123h

Cadastre

Situation la plus récente



eservices.minfin.fgov.be

Chemin Des Trois Arbres (Lot 2), 6120 Ham-sur-Heure

Situation fiscale

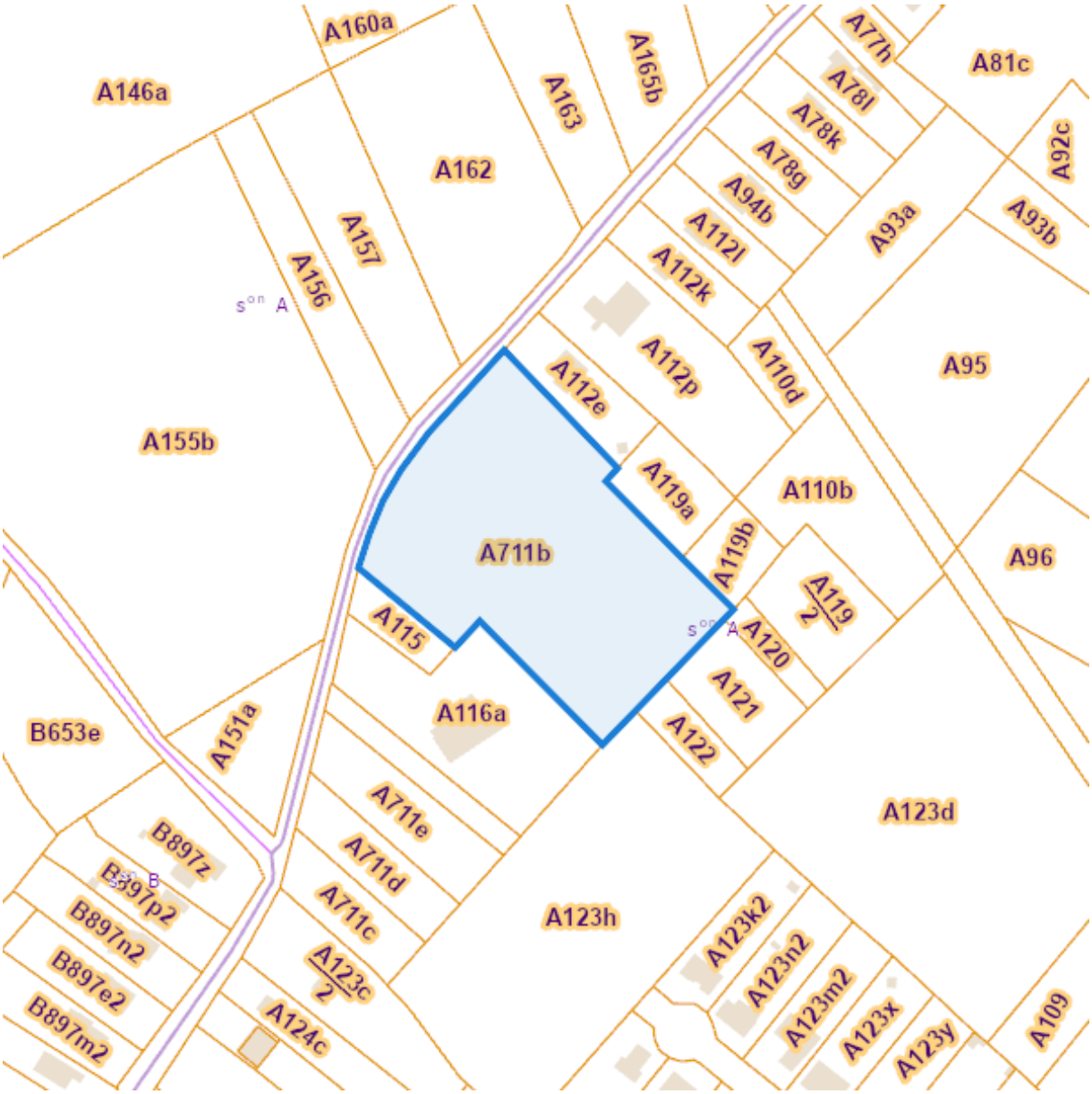

eservices.minfin.fgov.be

Dossier: 00037547/001

Plan régional

Plan de secteur (PDS)

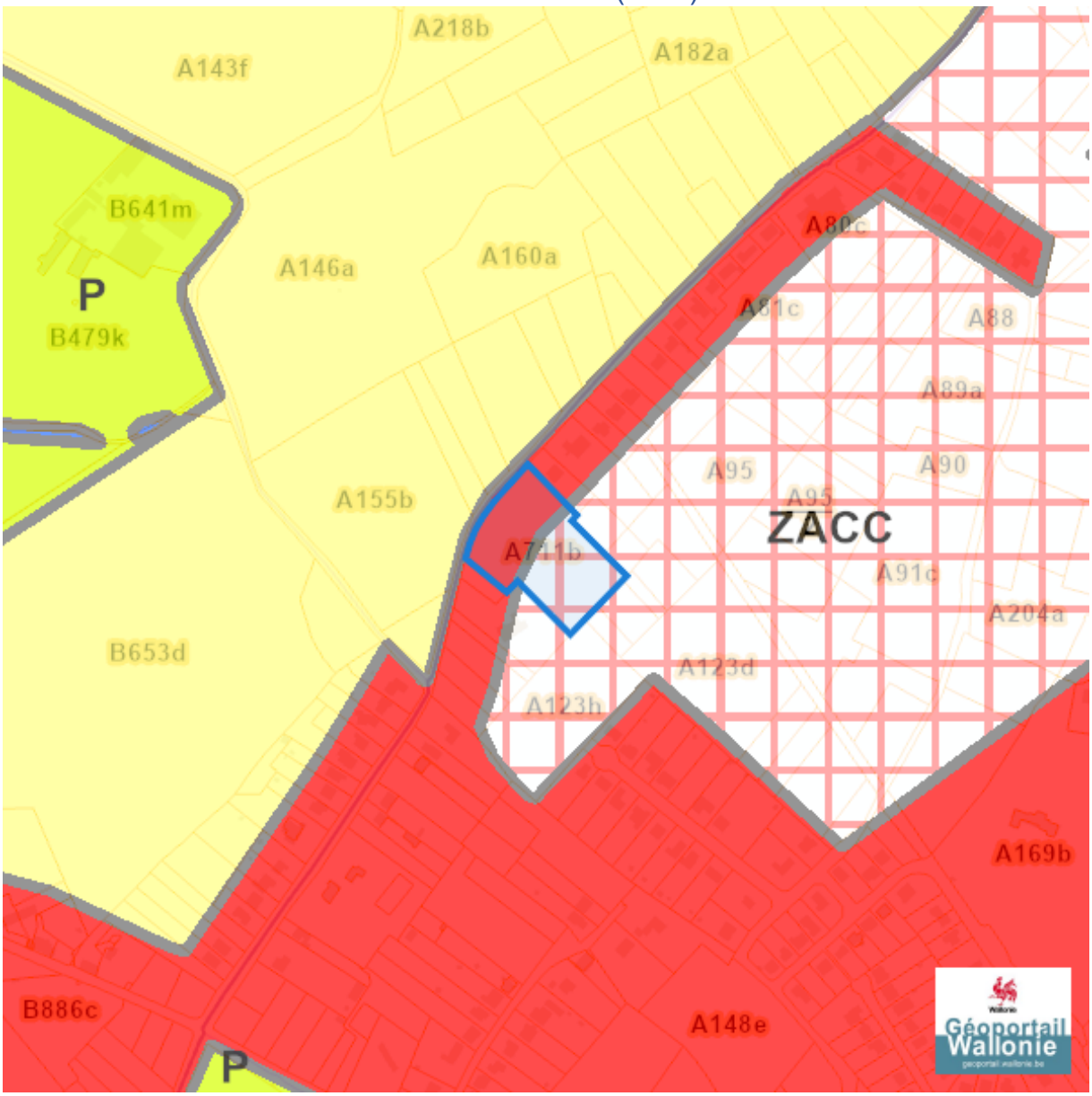

Chemin Des Trois Arbres (Lot 2), 6120 Ham-sur-Heure



Chemin Des Trois Arbres (Lot 2), 6120 Ham-sur-Heure

Avant-projets et projets de modification du Plan du Secteur

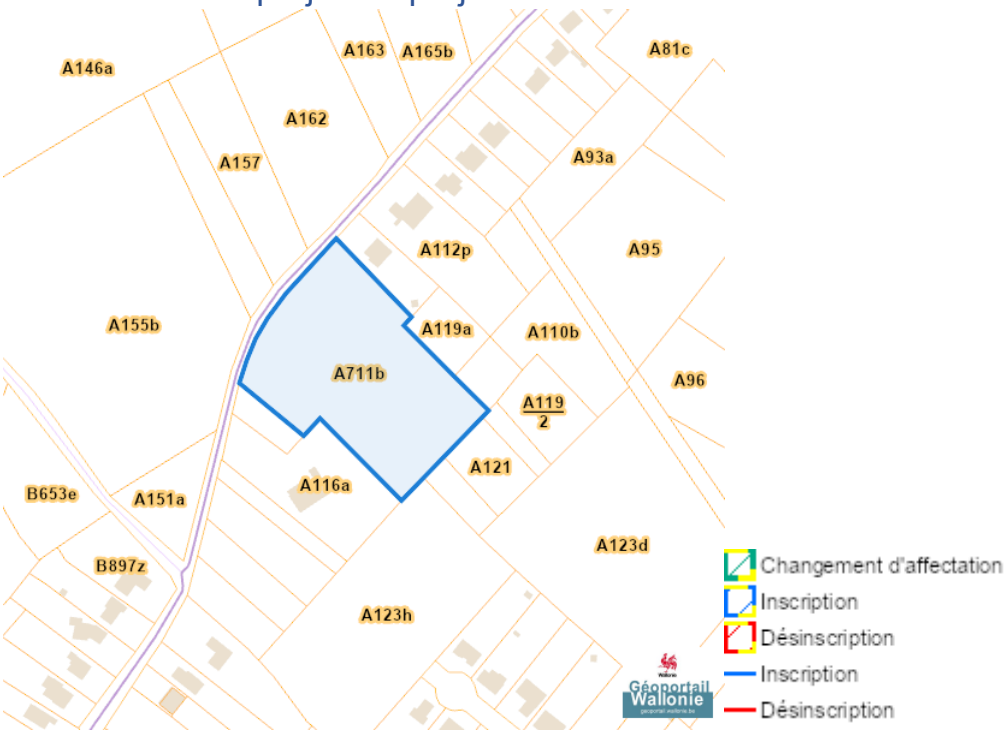

Aménagement du territoire

Lotissements

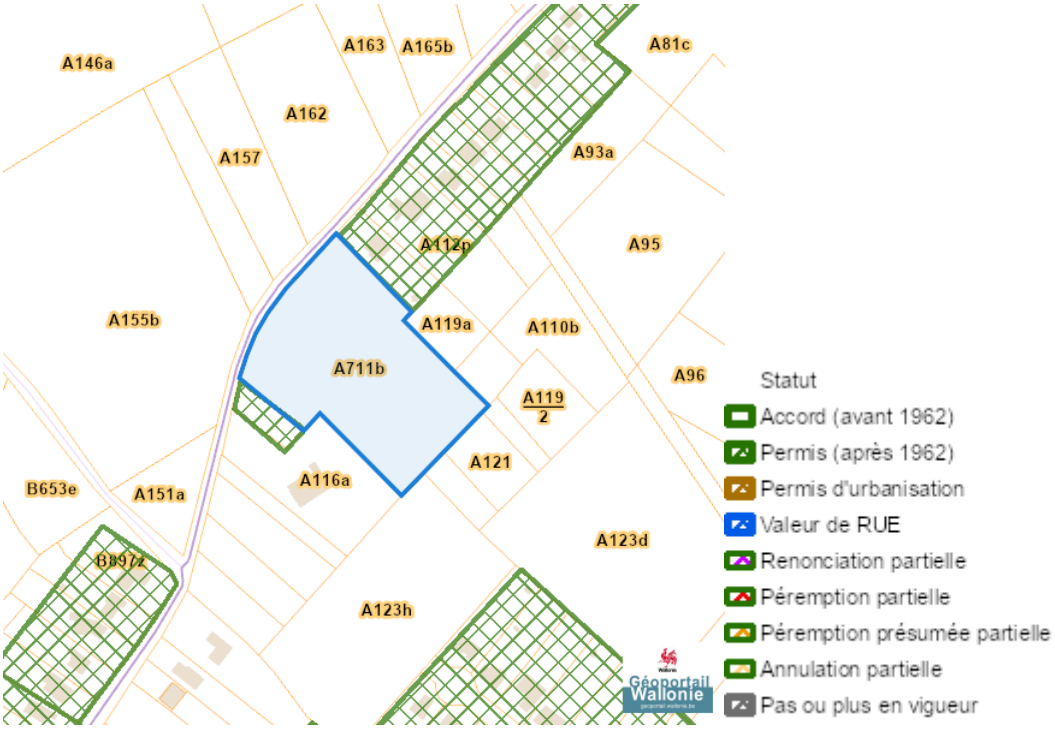

Plan Habitat Permanent

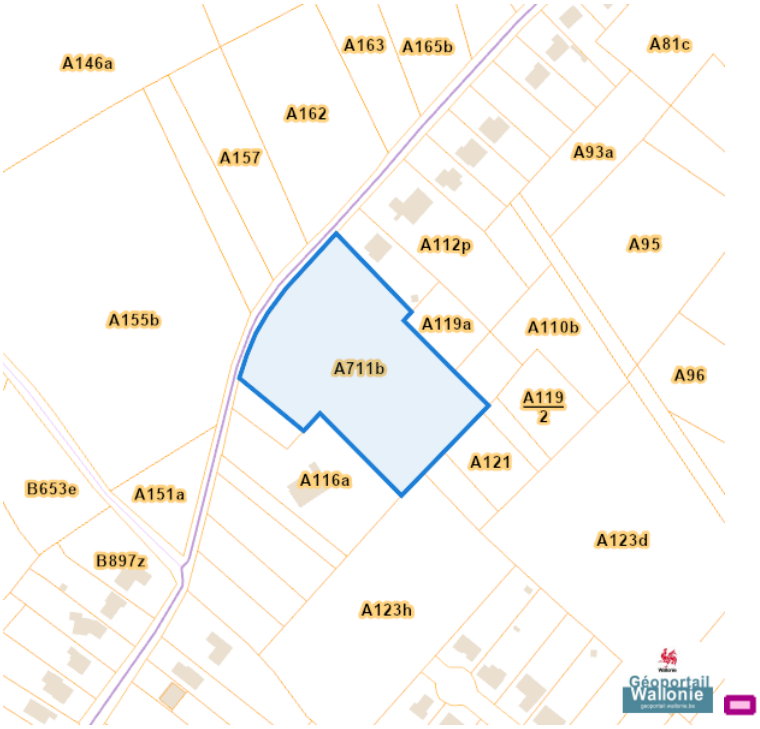

Chemin Des Trois Arbres (Lot 2), 6120 Ham-sur-Heure

Périmètres de remembrement urbain (PRU)

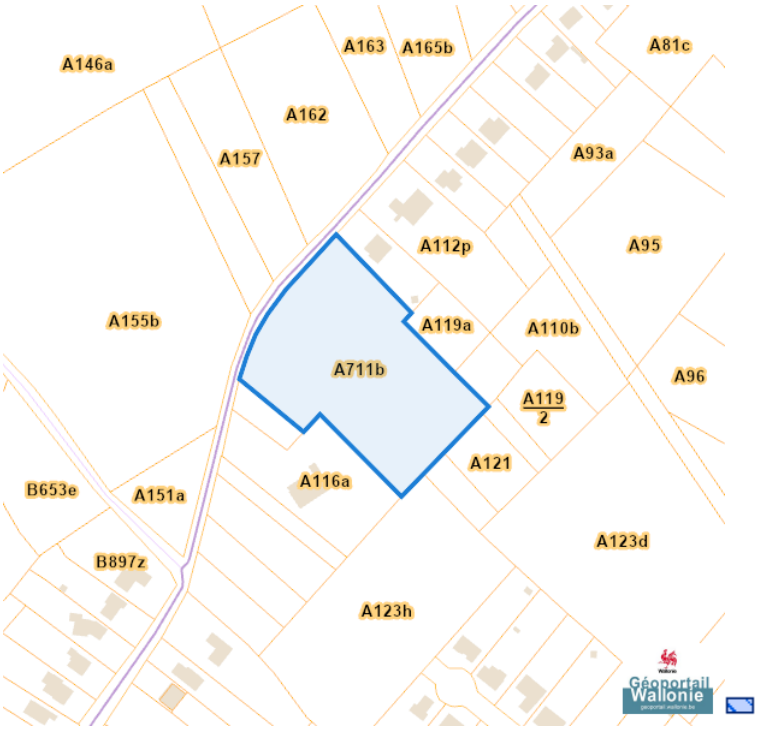

Périmètres de reconnaissance économique (PRE)

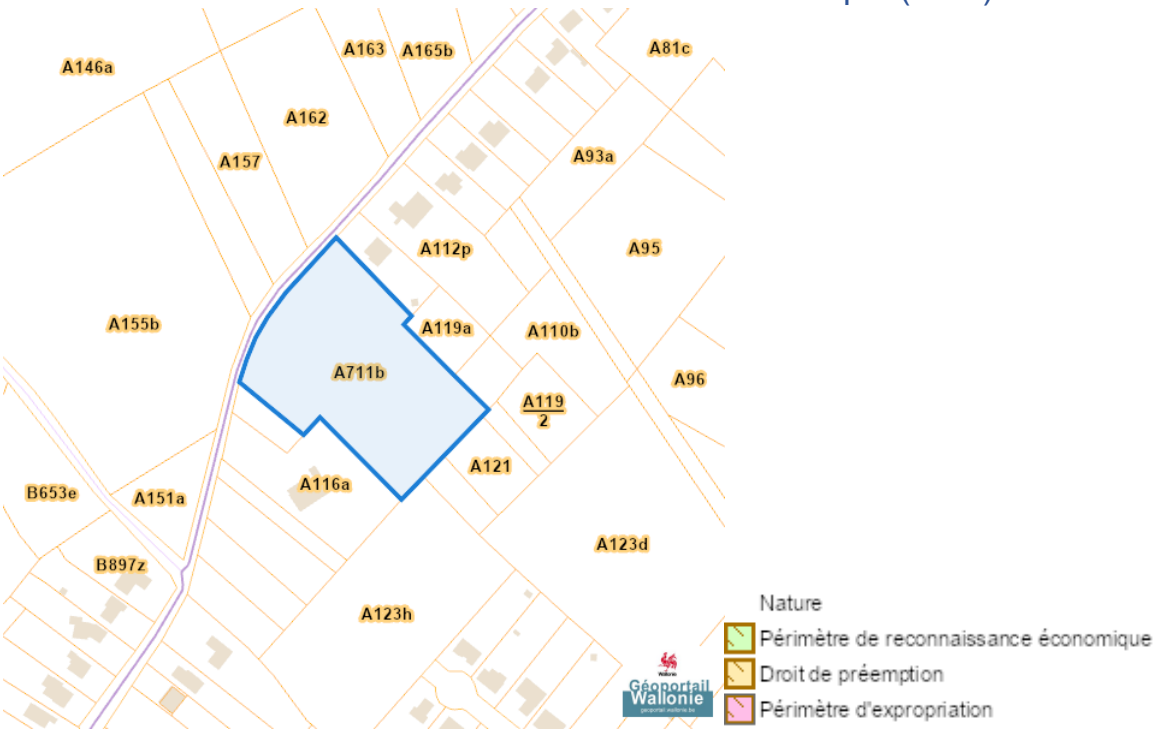

Chemin Des Trois Arbres (Lot 2), 6120 Ham-sur-Heure

Périmètres de rénovation urbaine

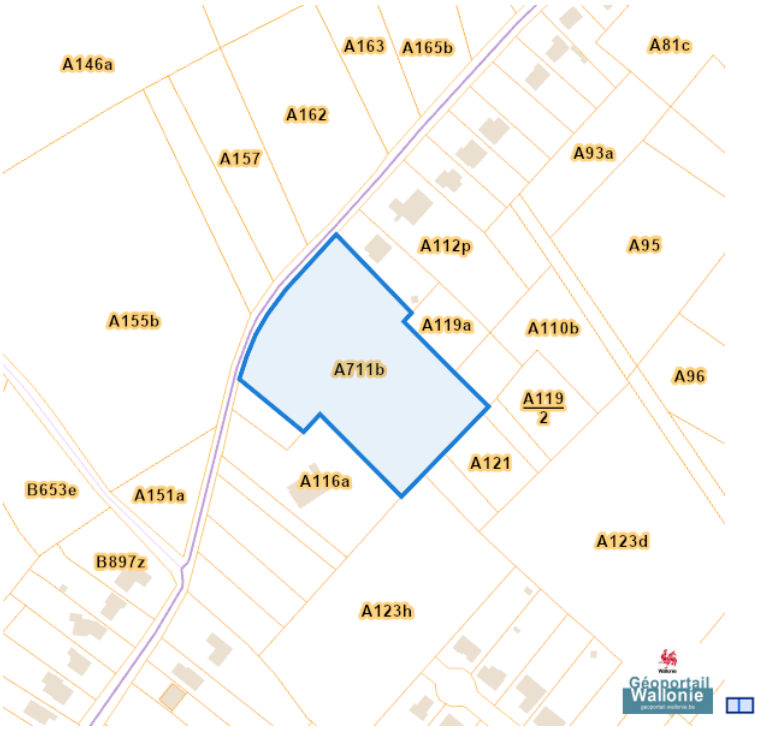

Périmètres de revitalisation urbaine

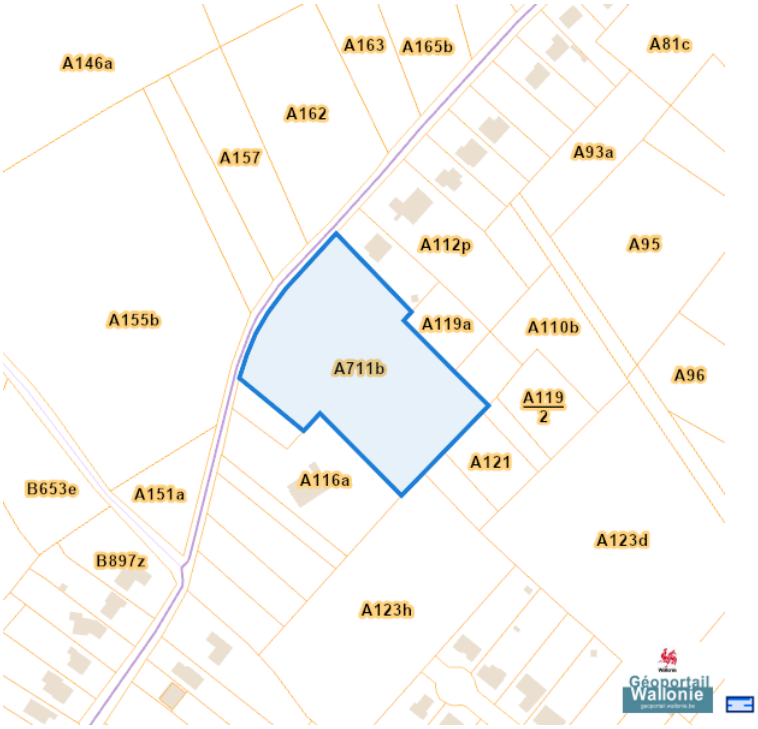

Chemin Des Trois Arbres (Lot 2), 6120 Ham-sur-Heure

Schéma d'Orientation Local (SOL)

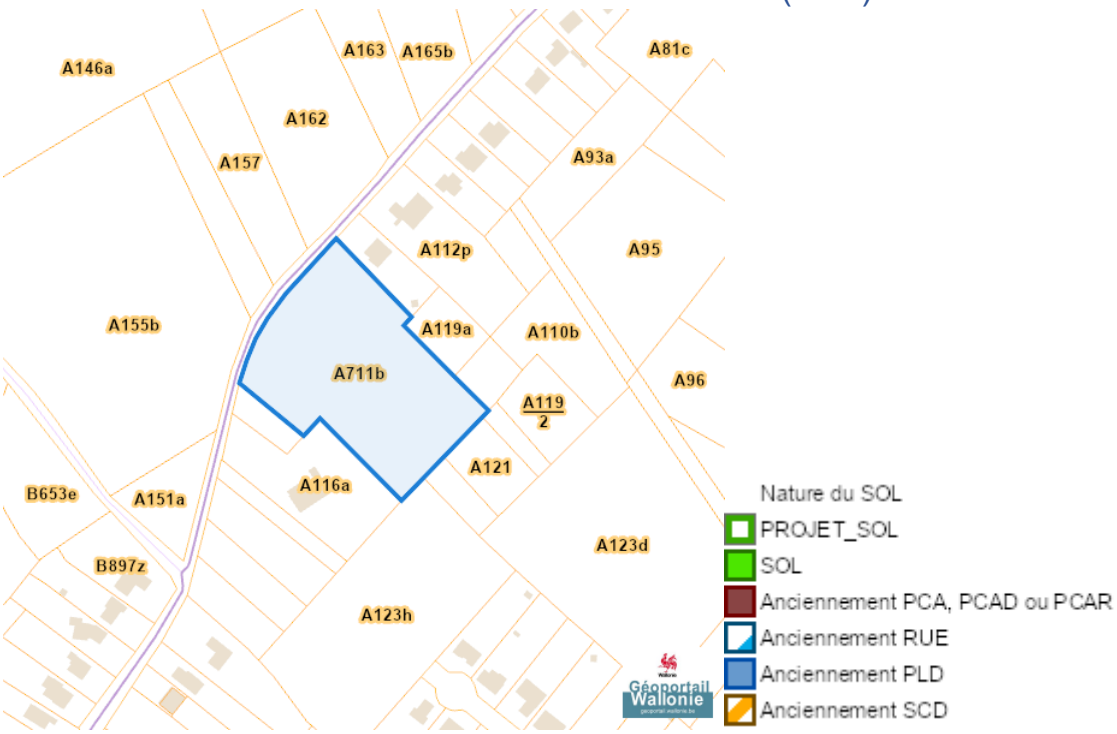

Schéma de Développement Communal (SDC)

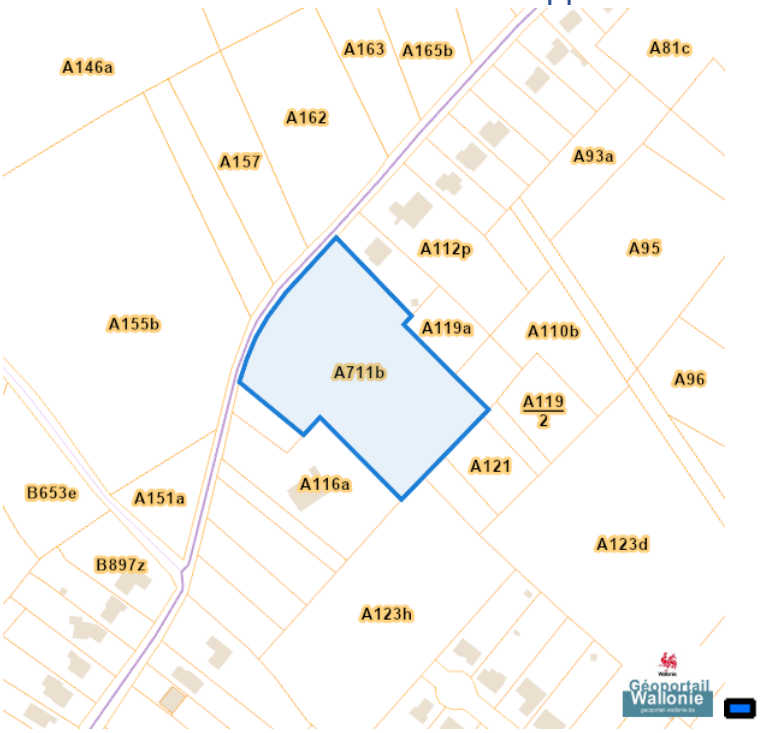

Guide Communal d'Urbanisme (GCU)

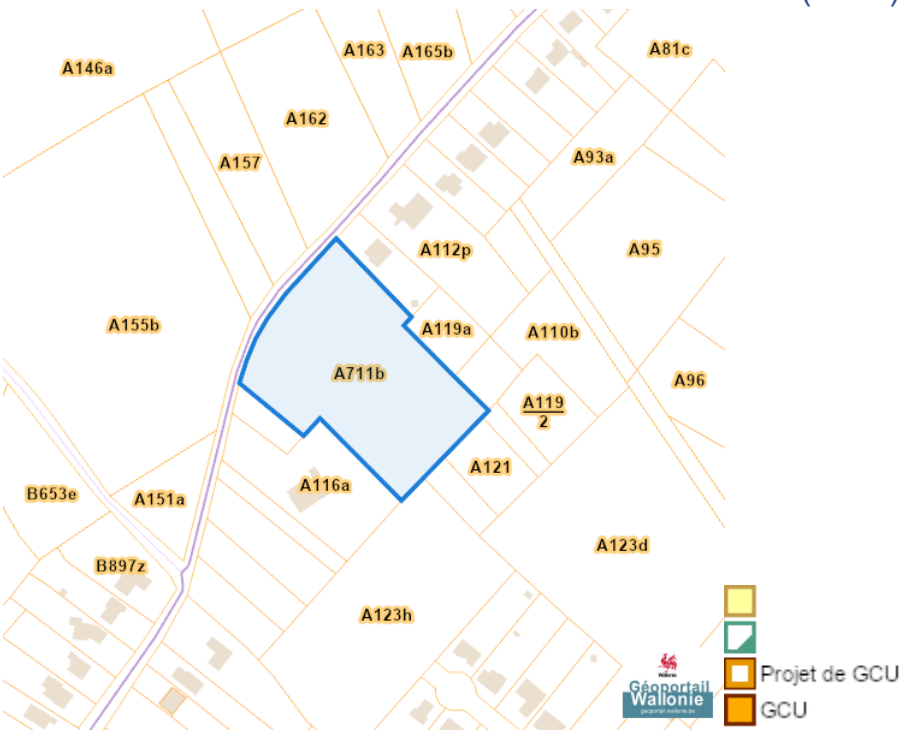

Guide Régional d'Urbanisme (GRU)

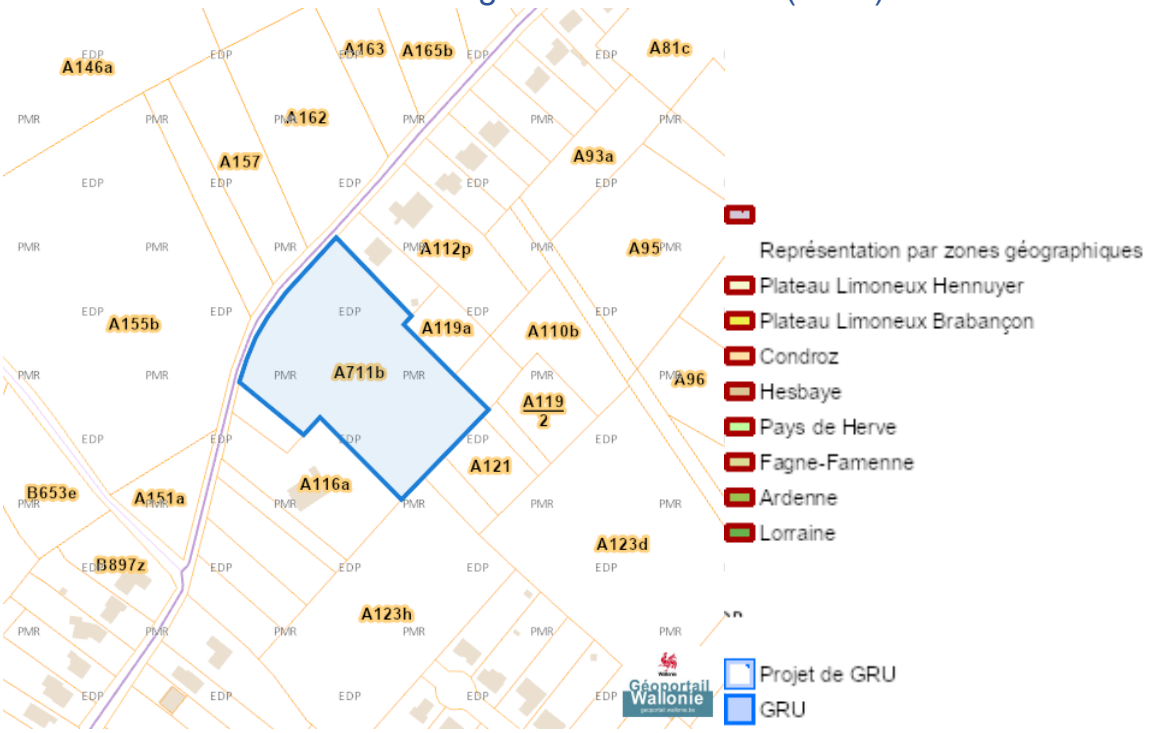

Chemin Des Trois Arbres (Lot 2), 6120 Ham-sur-Heure

Sites à réaménager de droit (SAR)

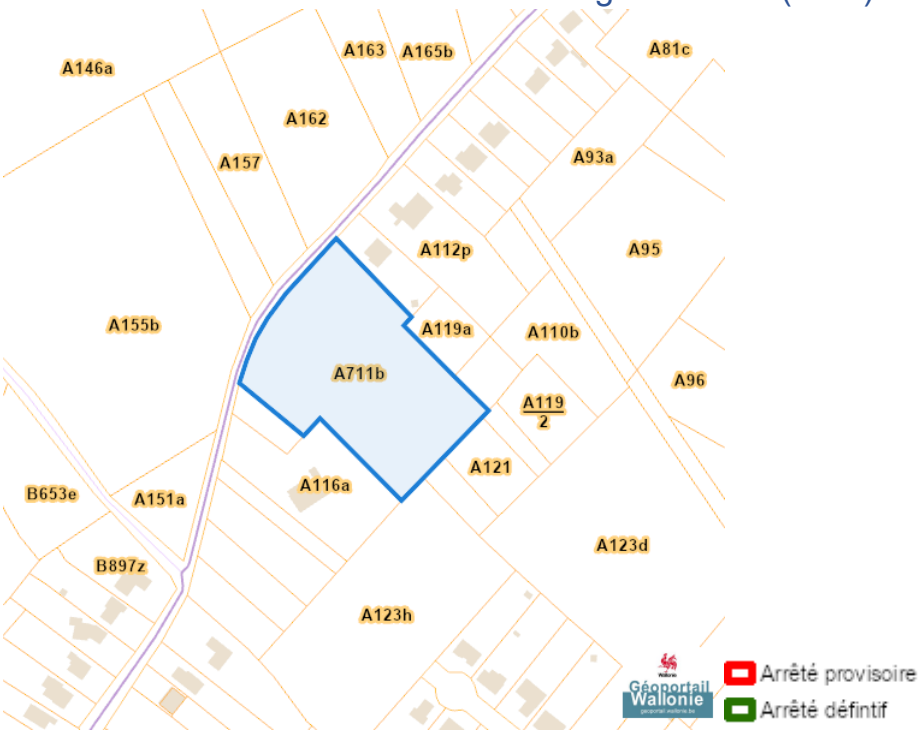

Sites à réaménager inventaire (ISA)

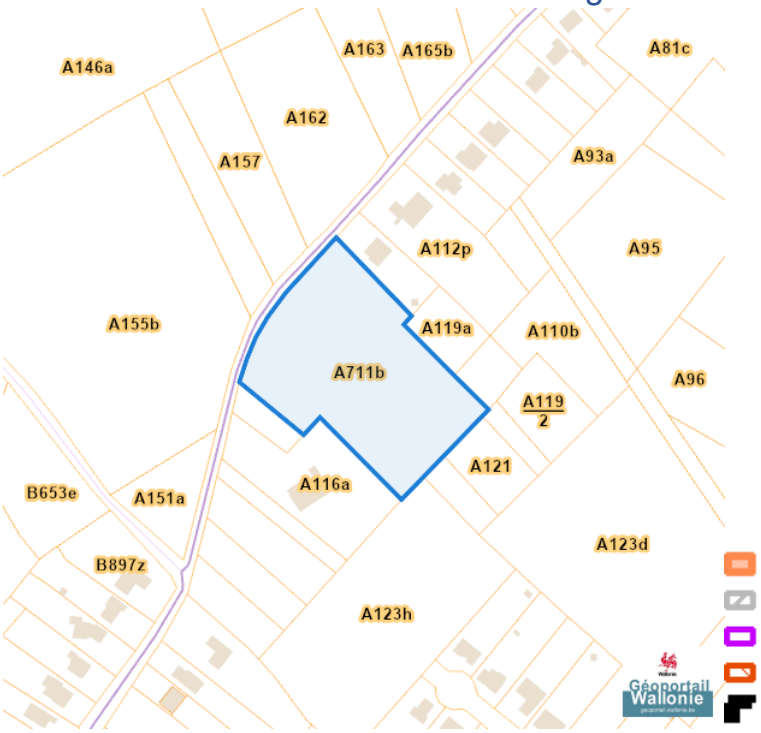

Taxation des bénéfices résultant d'une révision du plan de secteur

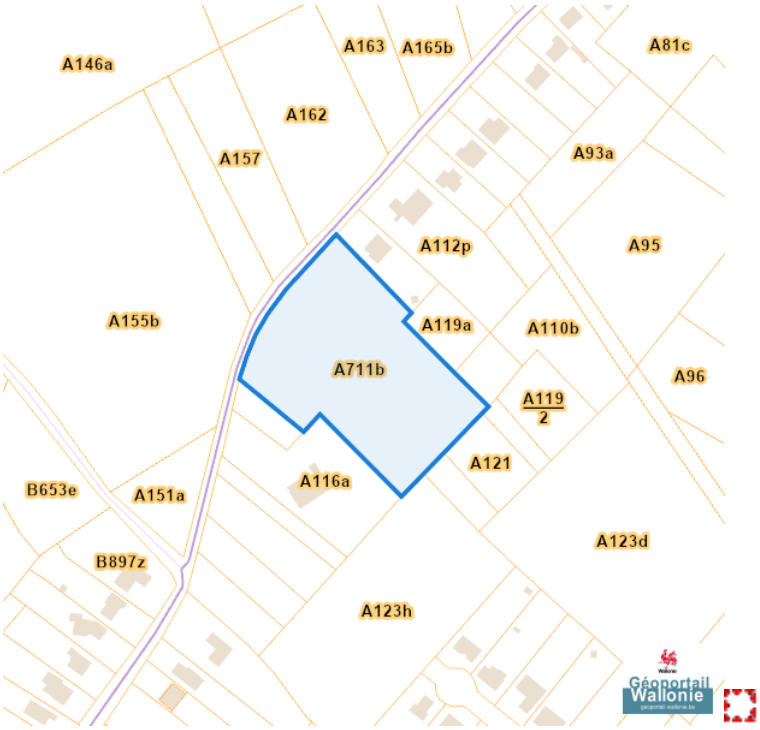

Schéma de Développement du Territoire (SDT)

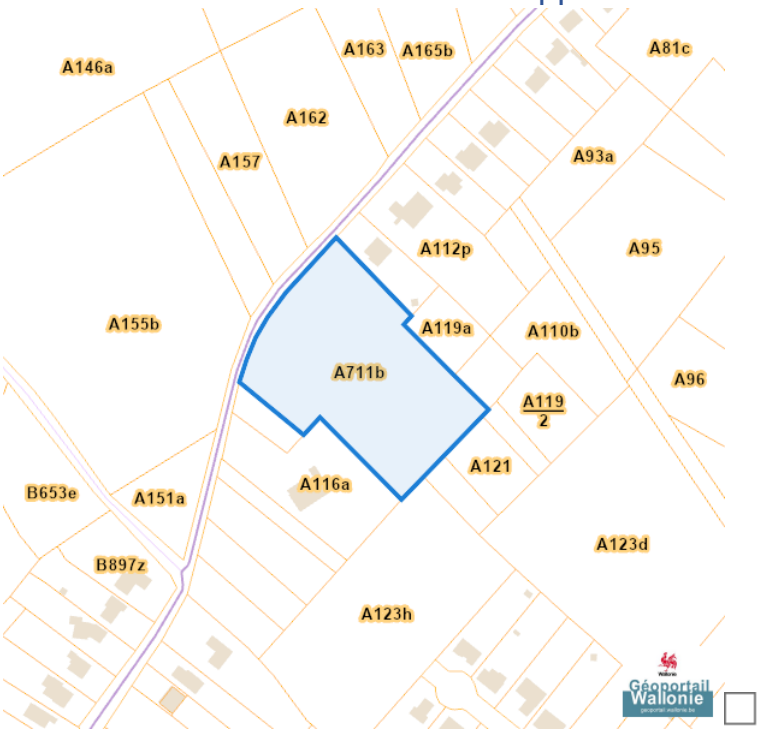

Chemin Des Trois Arbres (Lot 2), 6120 Ham-sur-Heure

Seveso

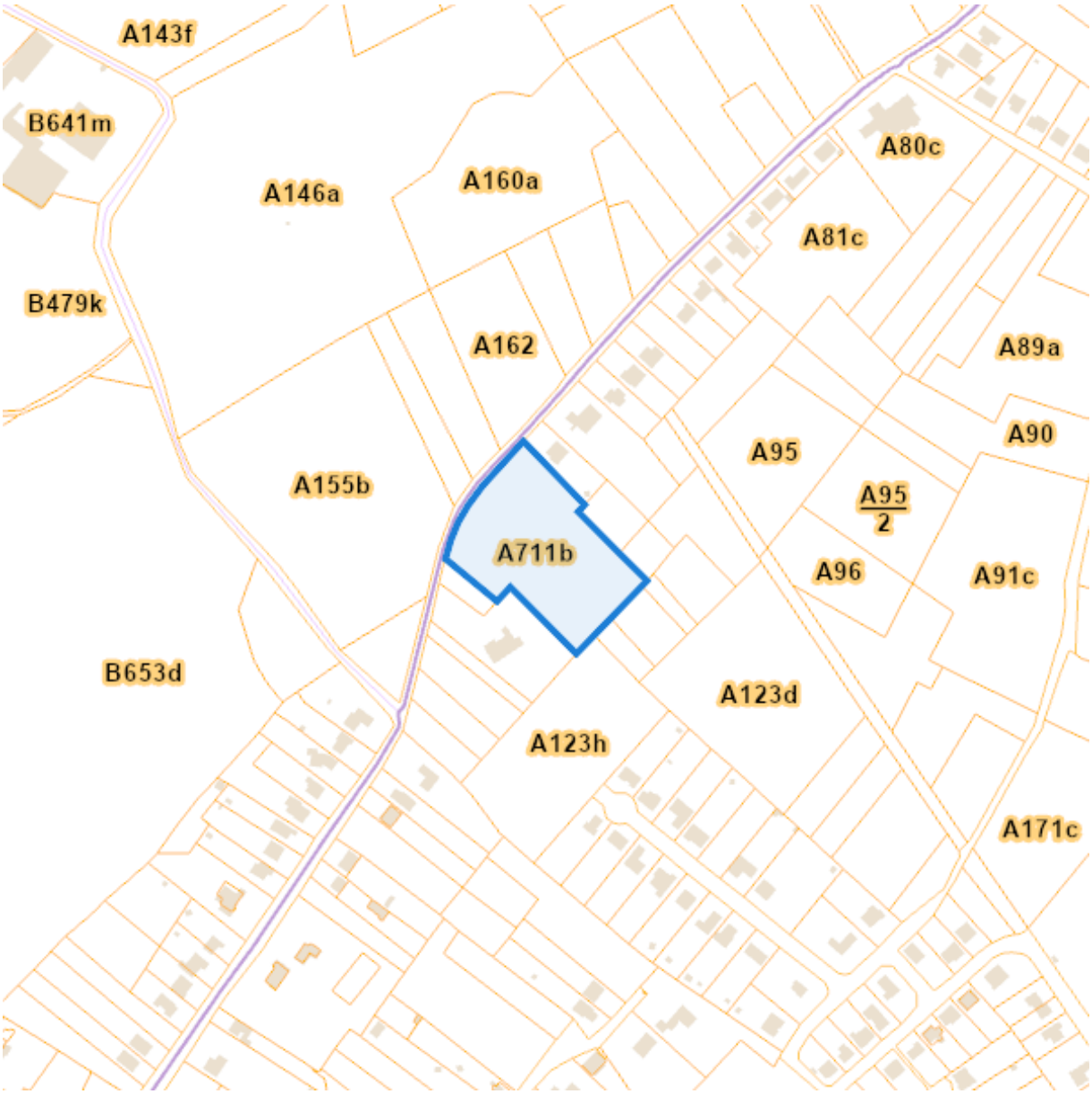

%seveso_legend%

Sol et sous-sol

Occupation du sol

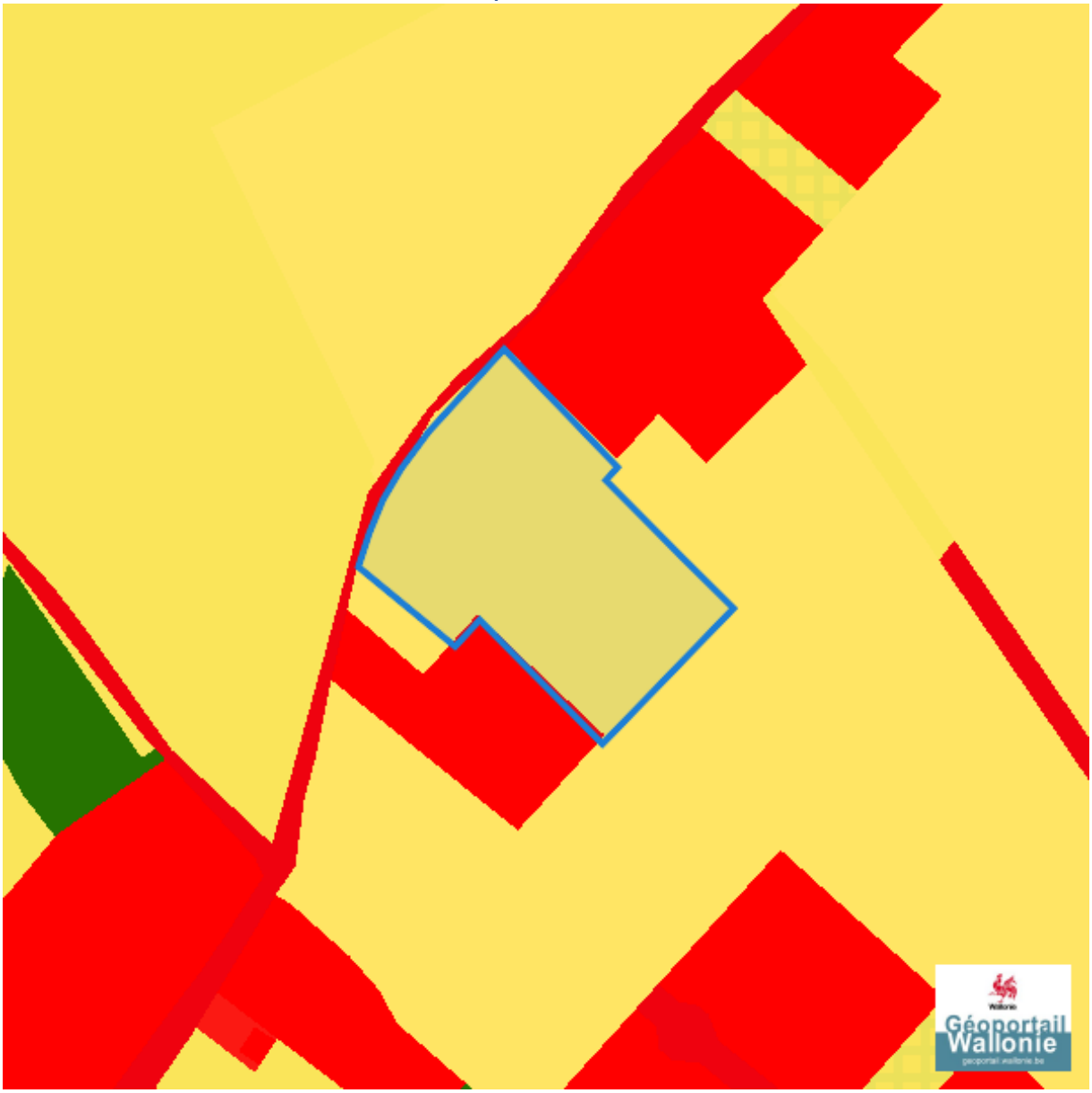

Chemin Des Trois Arbres (Lot 2), 6120 Ham-sur-Heure

Sites Karstiques

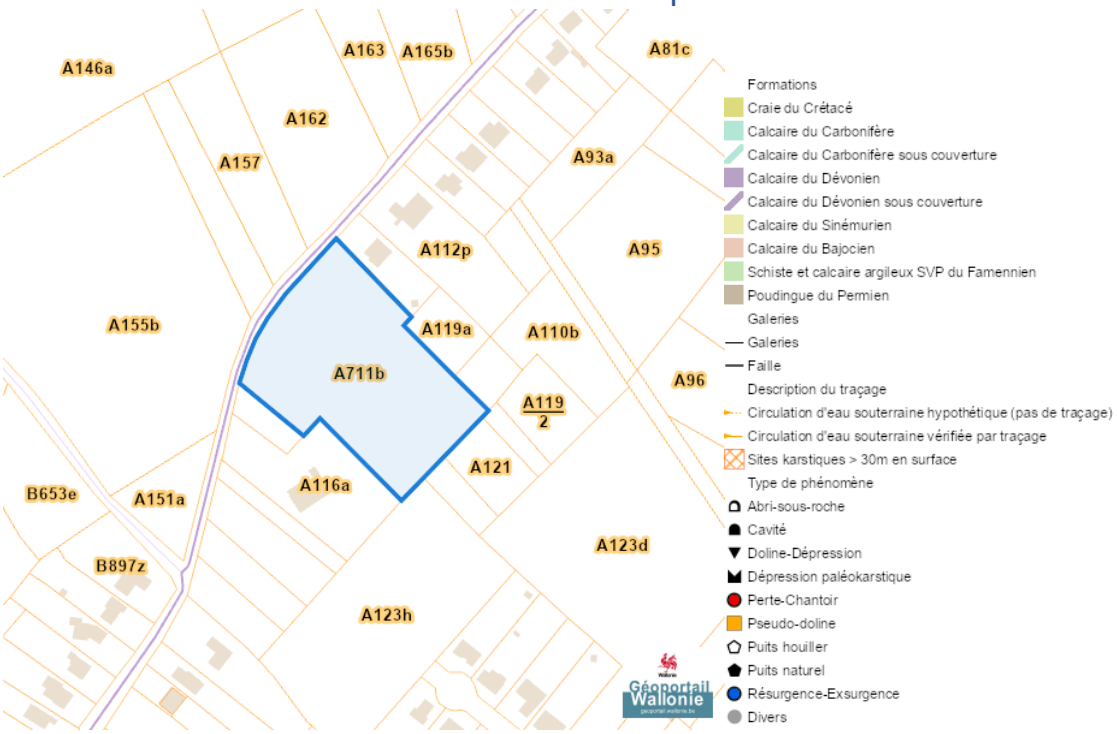

Zones de consultation de la DRIGM

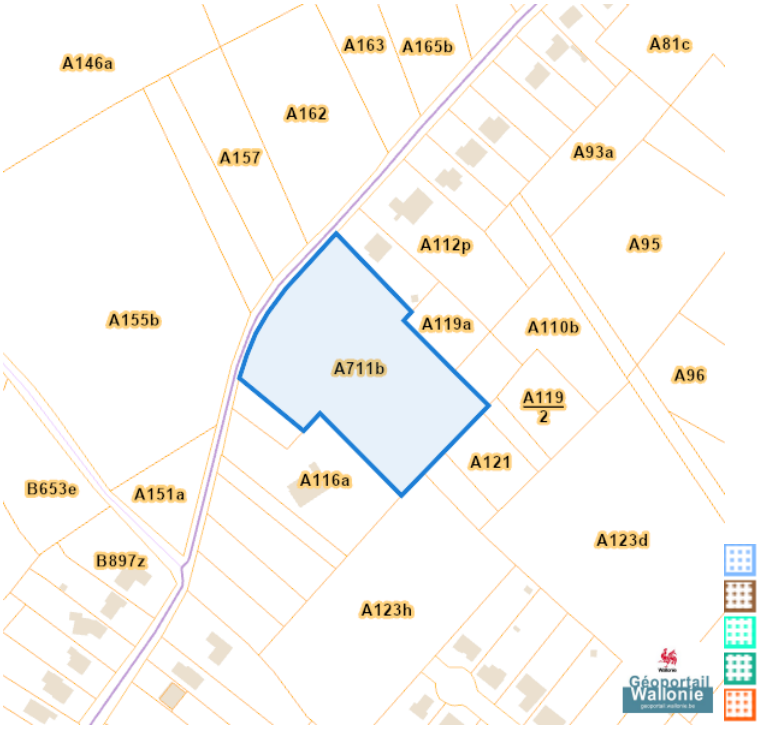

Dossier: 00037547/001

Chemin Des Trois Arbres (Lot 2), 6120 Ham-sur-Heure

Etat des sols (BDES)

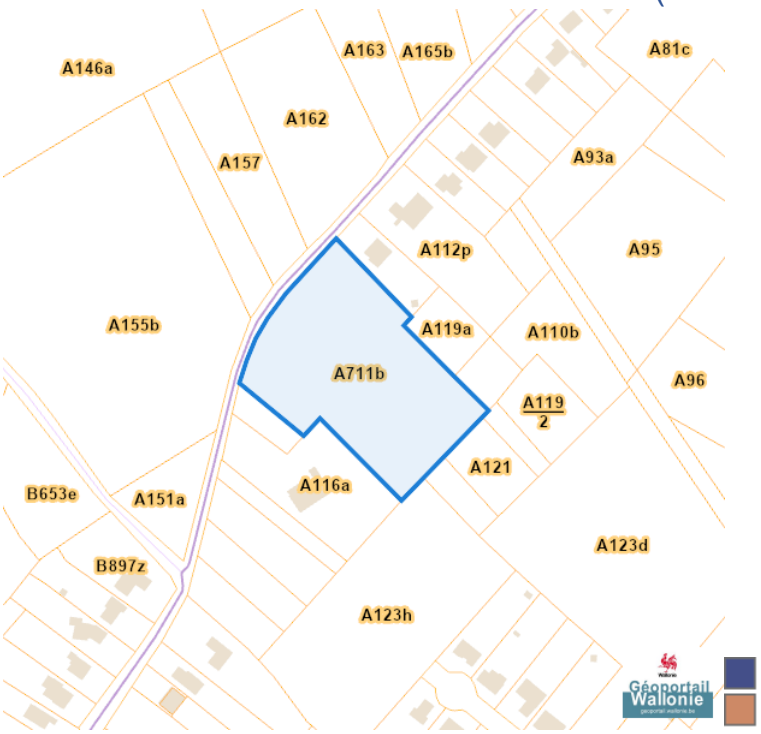

Concessions minières

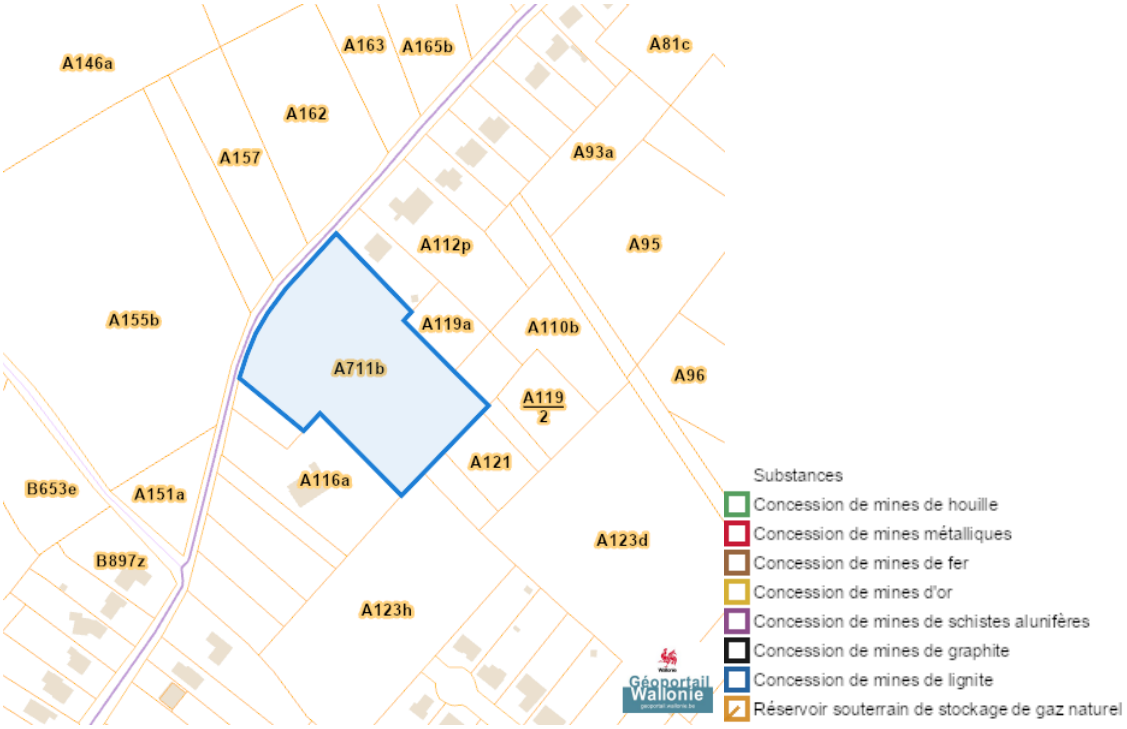

Eau

Alea d' inondation (2021)

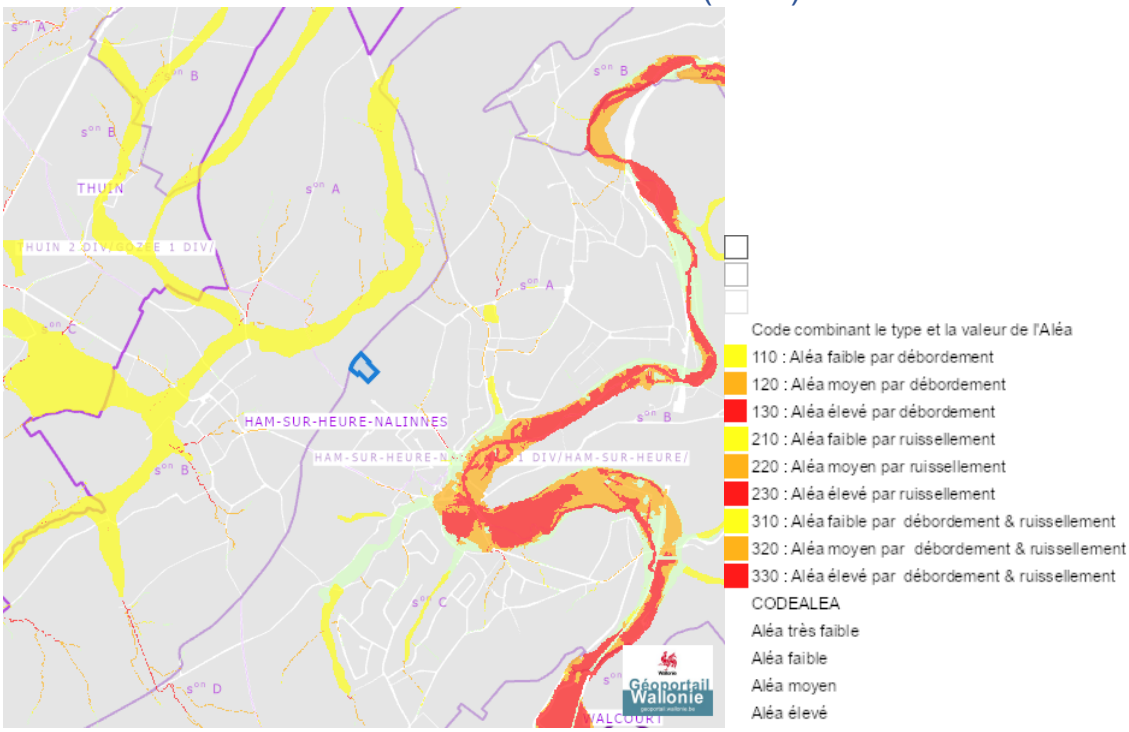

Zones inondables (2021)

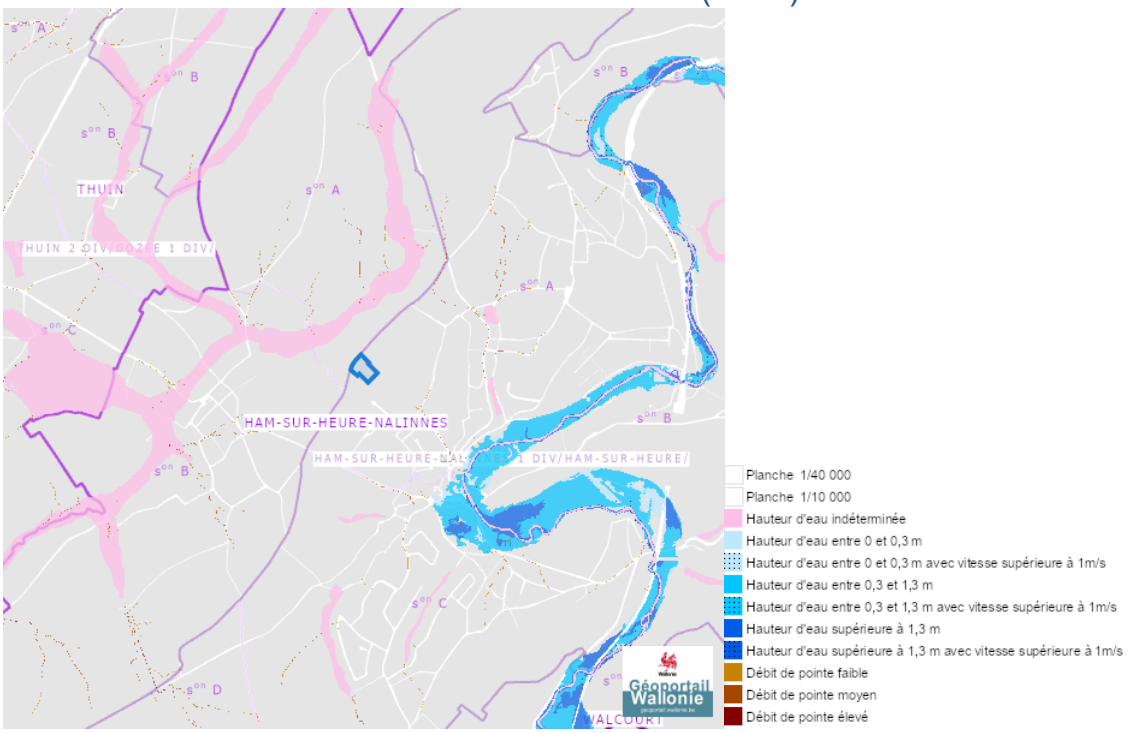

Chemin Des Trois Arbres (Lot 2), 6120 Ham-sur-Heure

Zones inondees (2021)

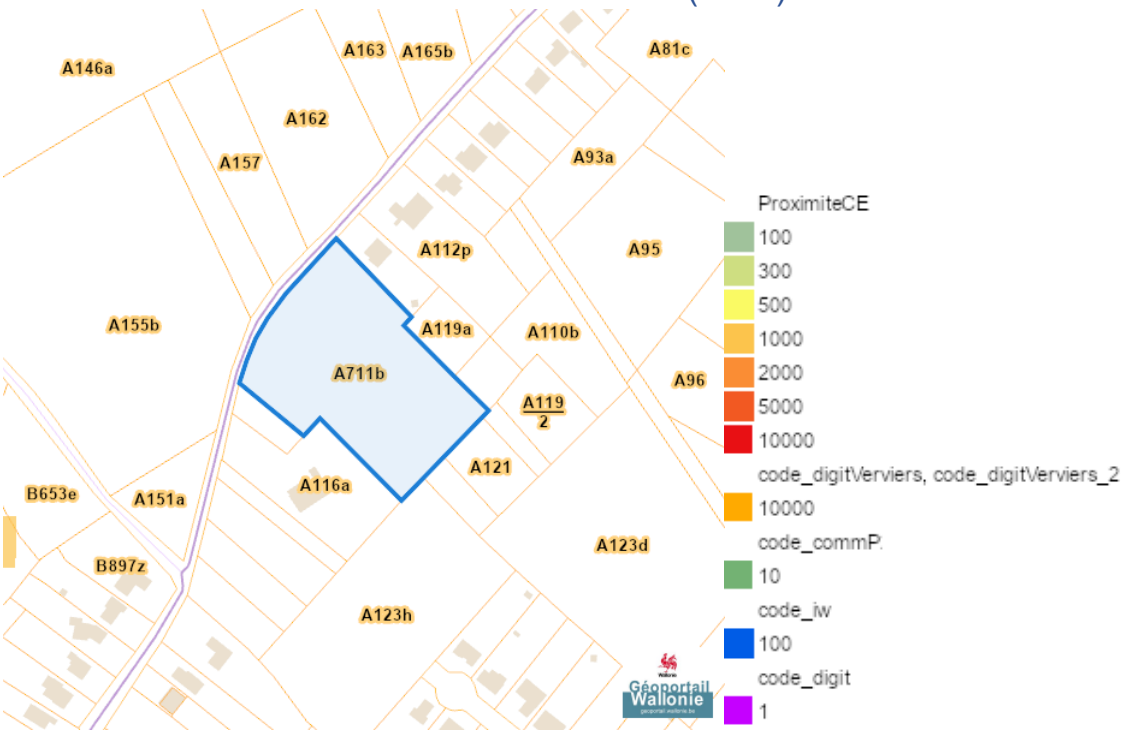

Zones inondees IDW (2021)

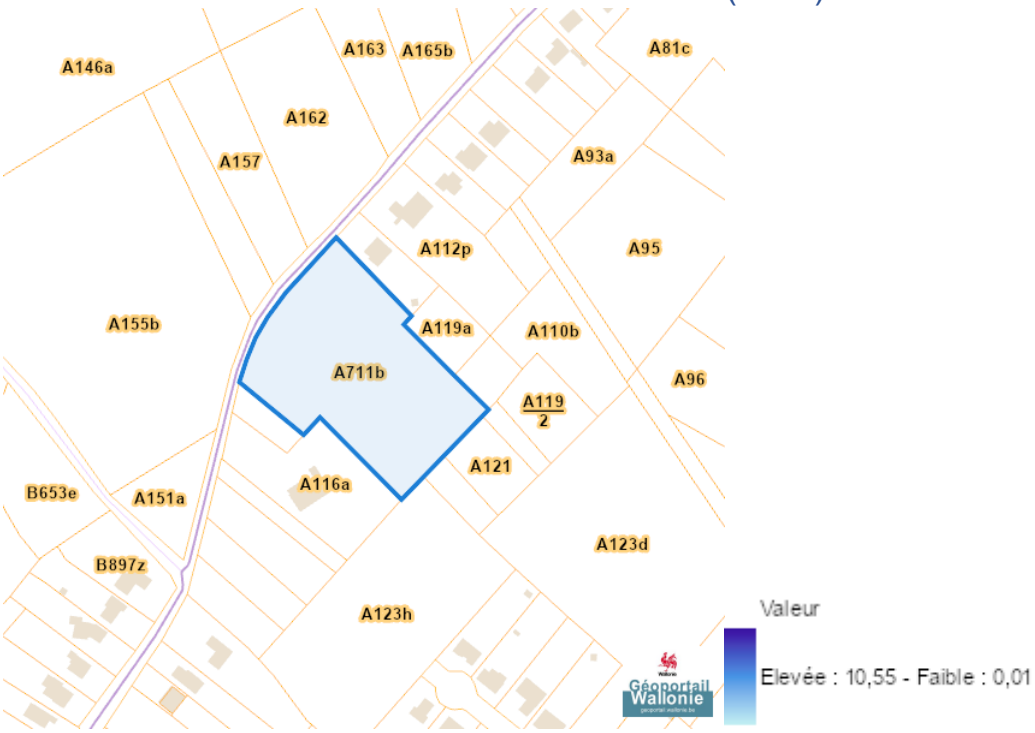

Chemin Des Trois Arbres (Lot 2), 6120 Ham-sur-Heure

Captages en eaux de surface

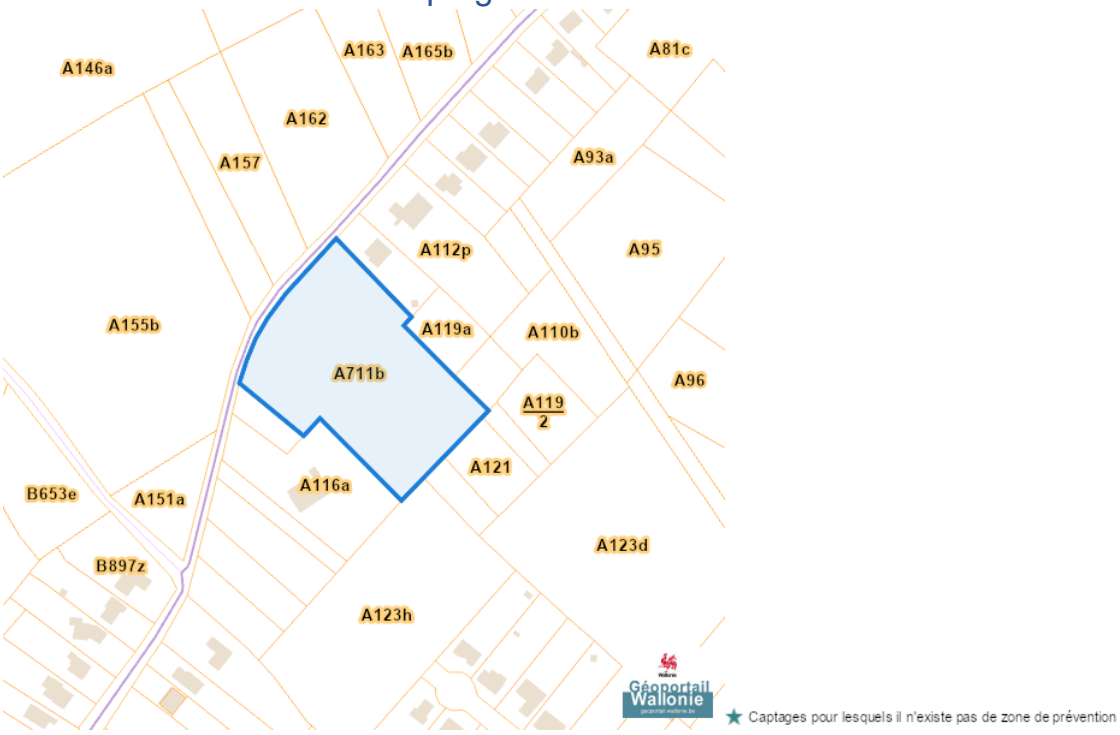

Captages en eaux souterraines

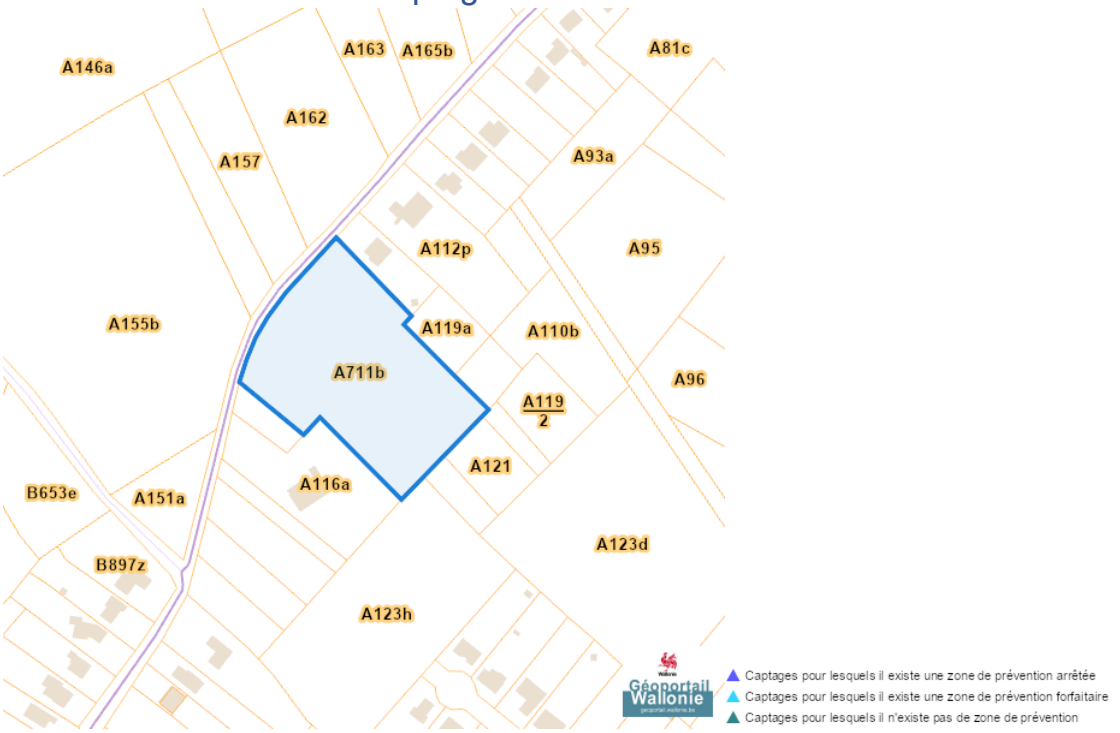

Chemin Des Trois Arbres (Lot 2), 6120 Ham-sur-Heure

Plan d'Assainissement par Sous-bassin Hydrographique (PASH)

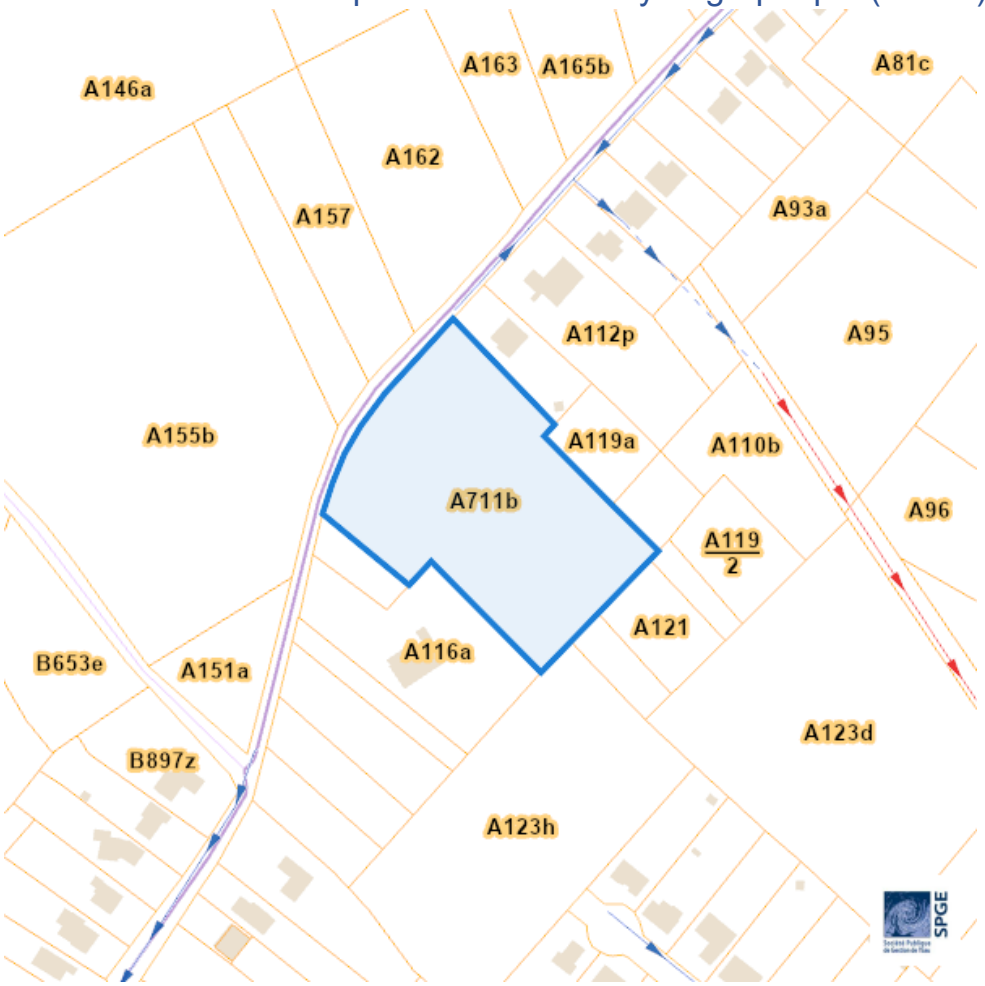

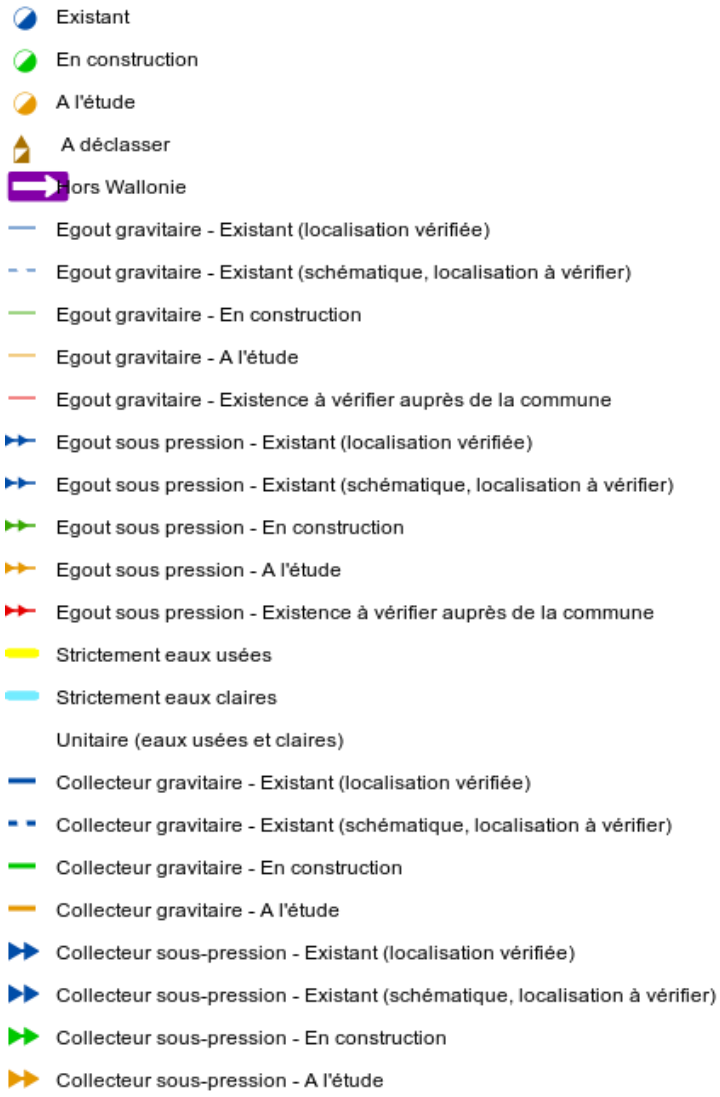
Existant
En construction
A l'étude
A déclasser
Hors Wallonie
Egout gravitaire - Existant (localisation vérifiée)
Egout gravitaire - Existant (schématique, localisation à vérifier)
Egout gravitaire - En construction
Egout gravitaire - A l'étude
Egout gravitaire - Existence à vérifier auprès de la commune
Egout sous pression - Existant (localisation vérifiée)
Egout sous pression - Existant (schématique, localisation à vérifier)
Egout sous pression - En construction
Egout sous pression - A l'étude
Egout sous pression - Existence à vérifier auprès de la commune
Strictement eaux usées
Strictement eaux claires
Unitaire (eaux usées et claires)
Collecteur gravitaire - Existant (localisation vérifiée)
Collecteur gravitaire - Existant (schématique, localisation à vérifier)
Collecteur gravitaire - En construction
Collecteur gravitaire - A l'étude
Collecteur sous-pression - Existant (localisation vérifiée)
Collecteur sous-pression - Existant (schématique, localisation à vérifier)
Collecteur sous-pression - En construction
Collecteur sous-pression - A l'étude

Chemin Des Trois Arbres (Lot 2), 6120 Ham-sur-Heure

Axes de ruissellement concentré et données associées (LIDAXES)

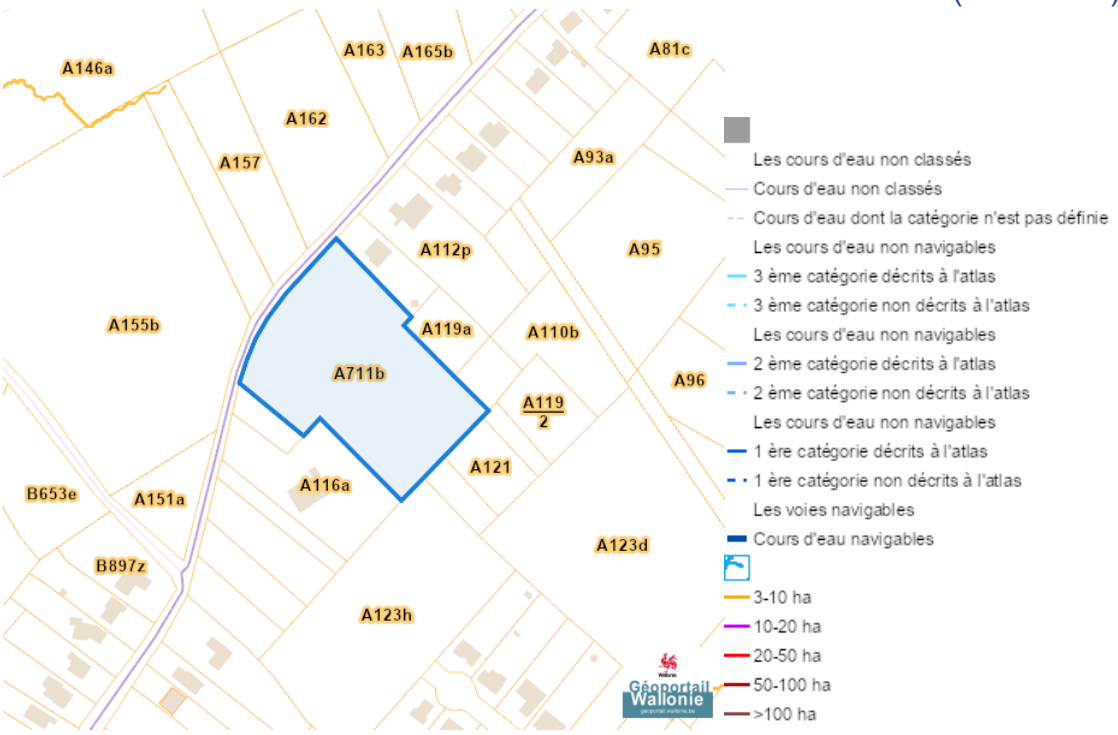

Nature

Arbres et haies remarquables (AHREM)

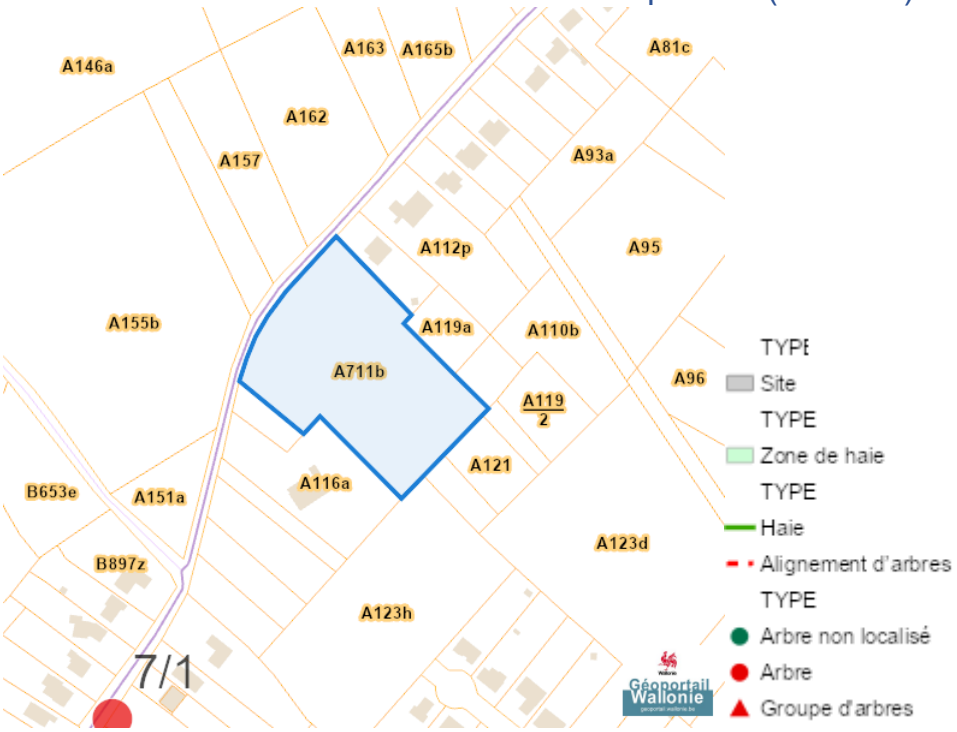

Natura 2000

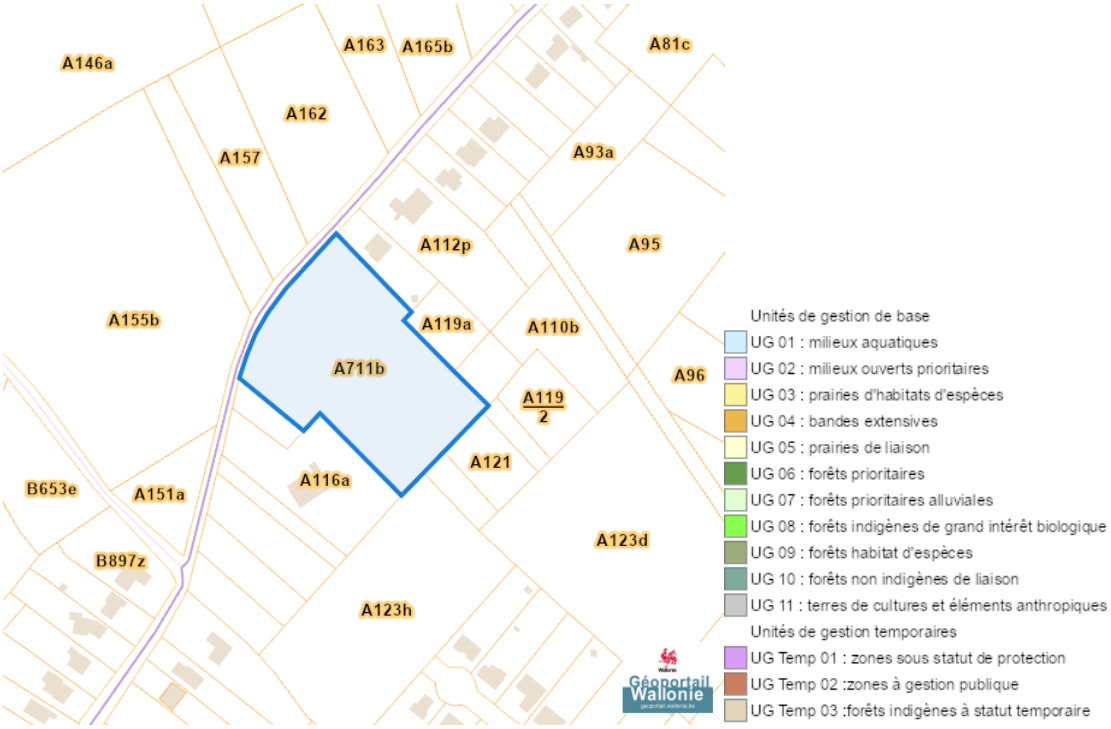

Loi sur le contrat d' assurance terrestre

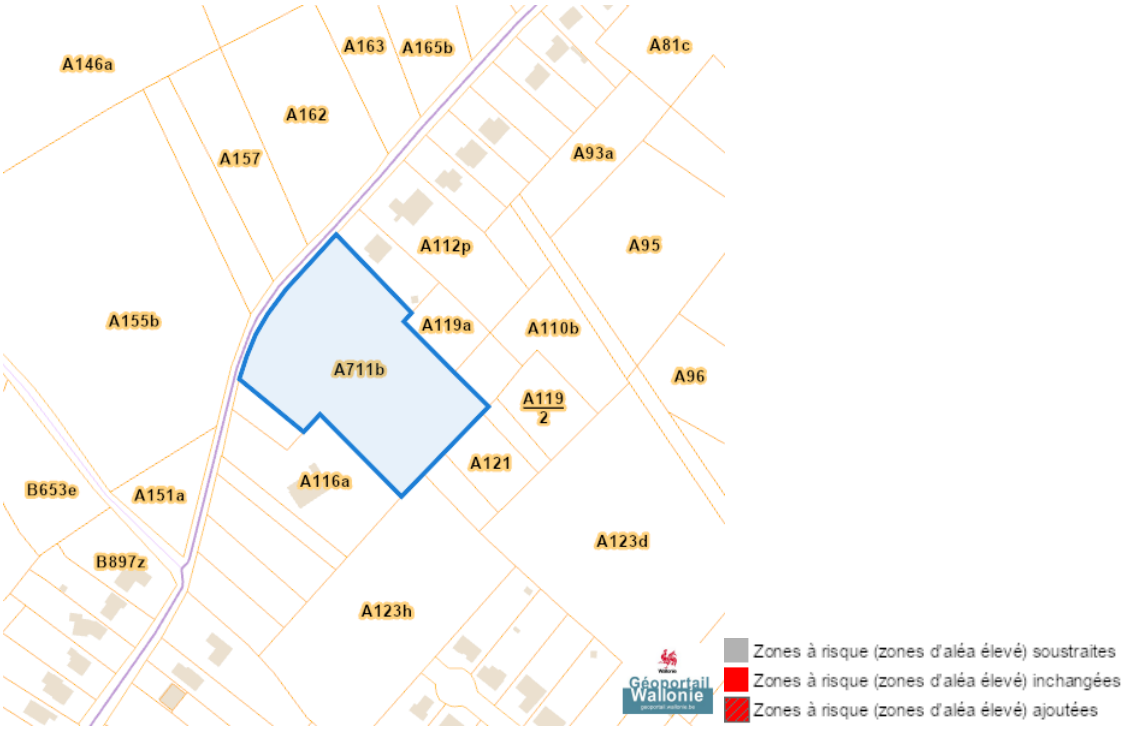

Fichier ecologique des essences

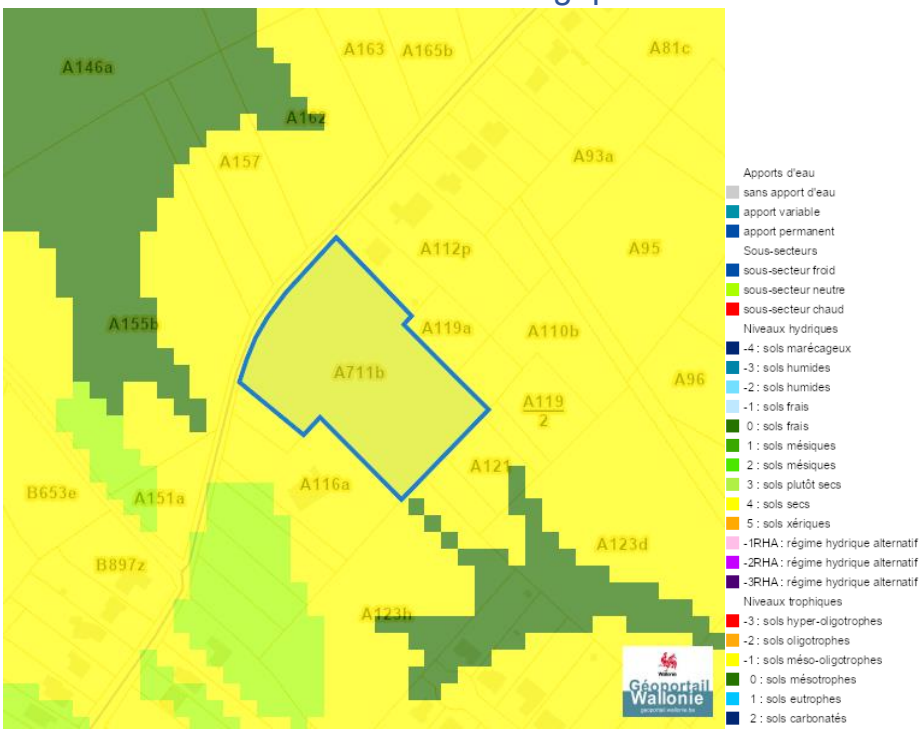

Chemin Des Trois Arbres (Lot 2), 6120 Ham-sur-Heure

Conservation de la nature

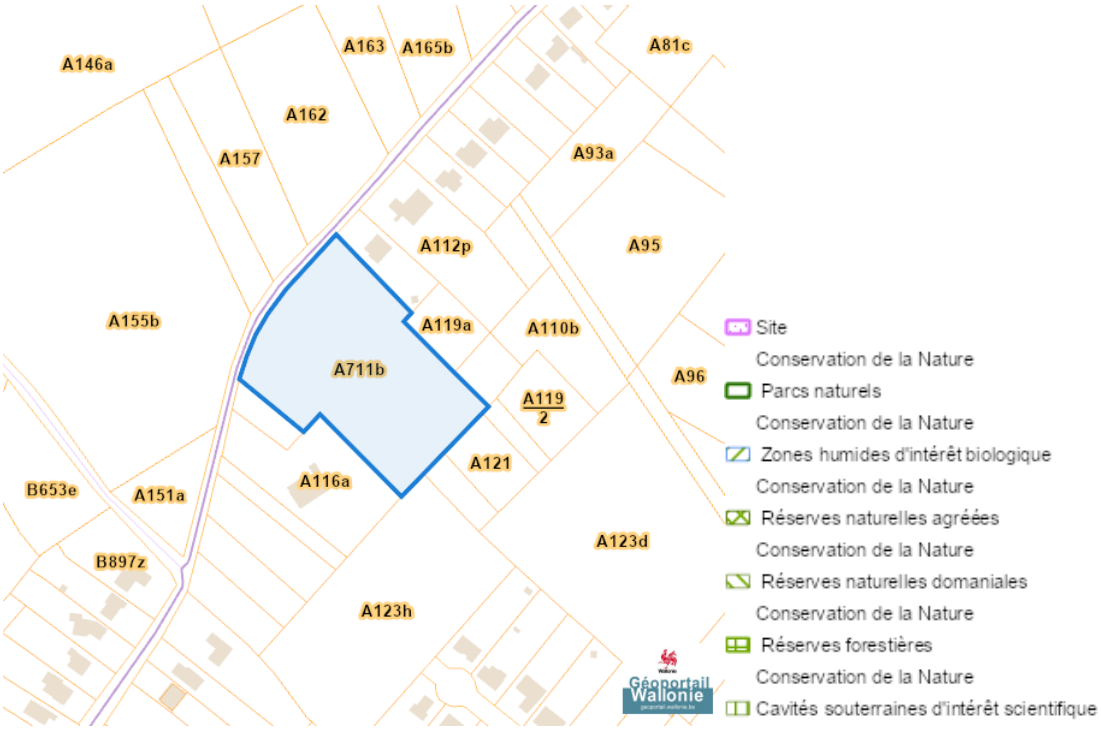

Peste porcine africaine

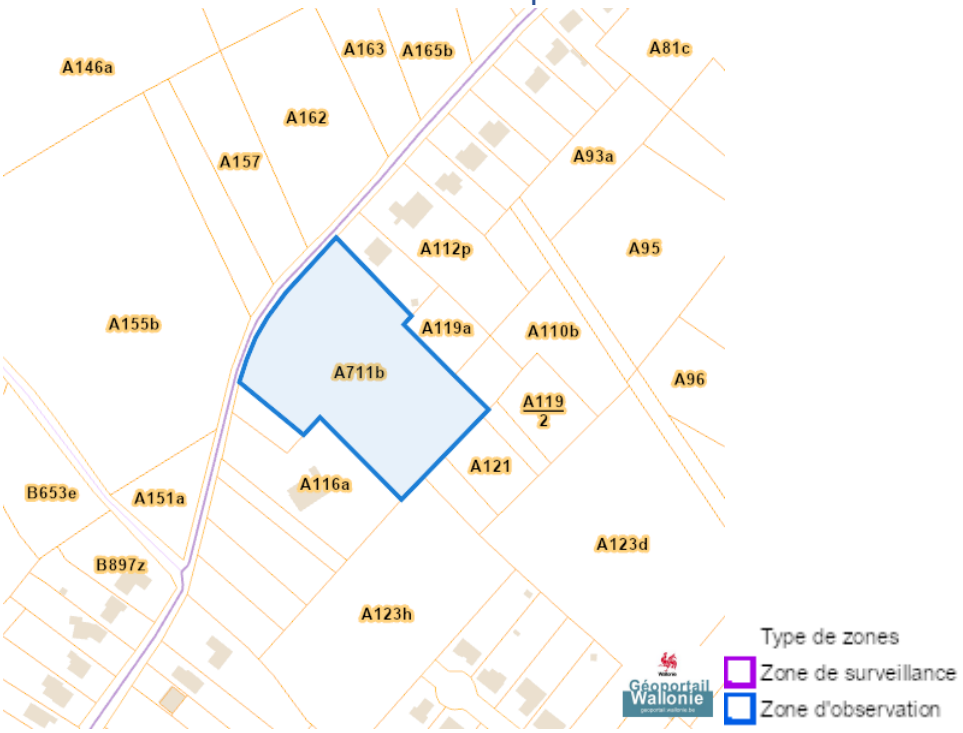

Chemin Des Trois Arbres (Lot 2), 6120 Ham-sur-Heure

Parcellaire agricole anonyme 2019 (SIGEC)



Parcellaire agricole anonyme 2022 (SIGEC)



Dossier: 00037547/001

Droit de préemption

Communes préemptables

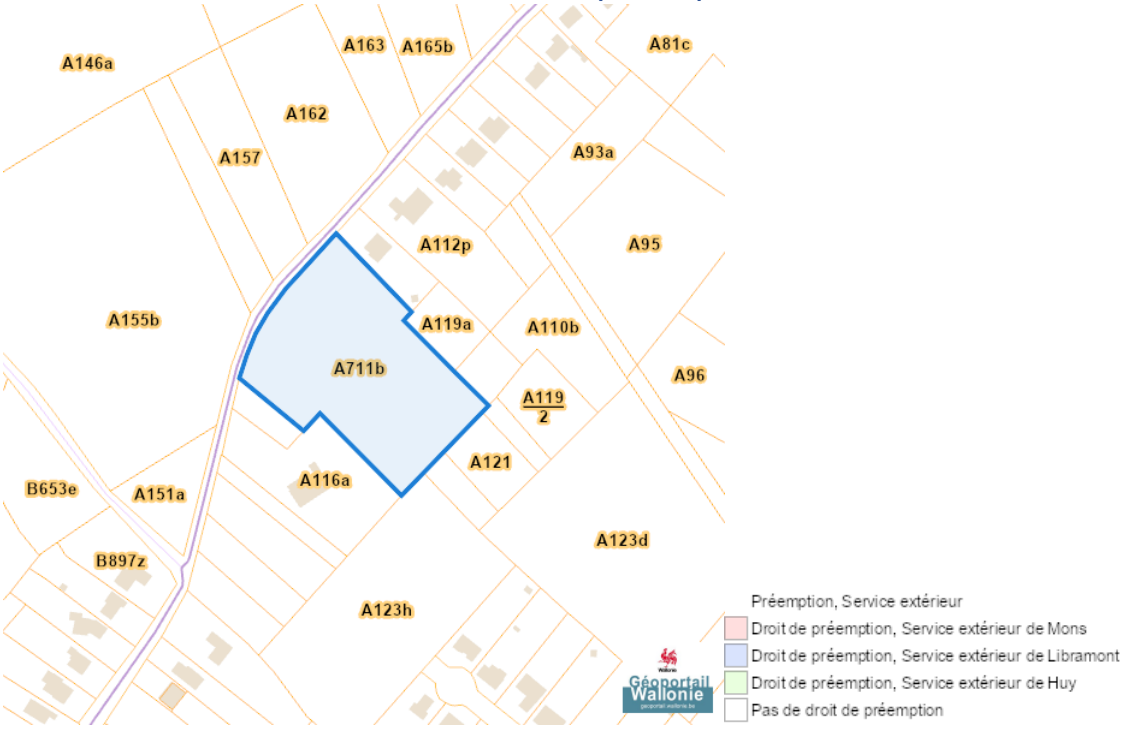

Périmètre d'application d'un droit de préemption

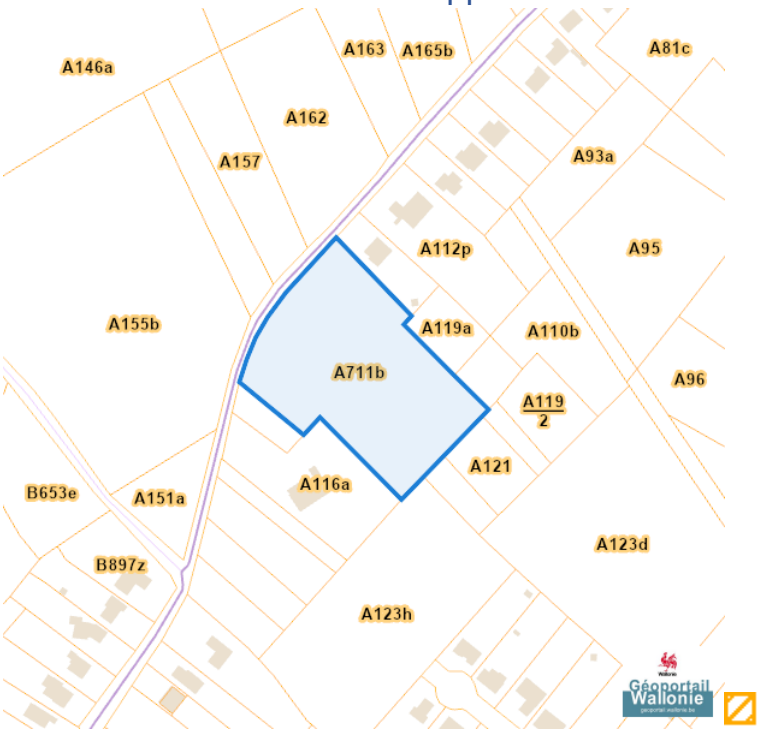

Patrimoine immobilier

Patrimoine biens en liste de sauvegarde

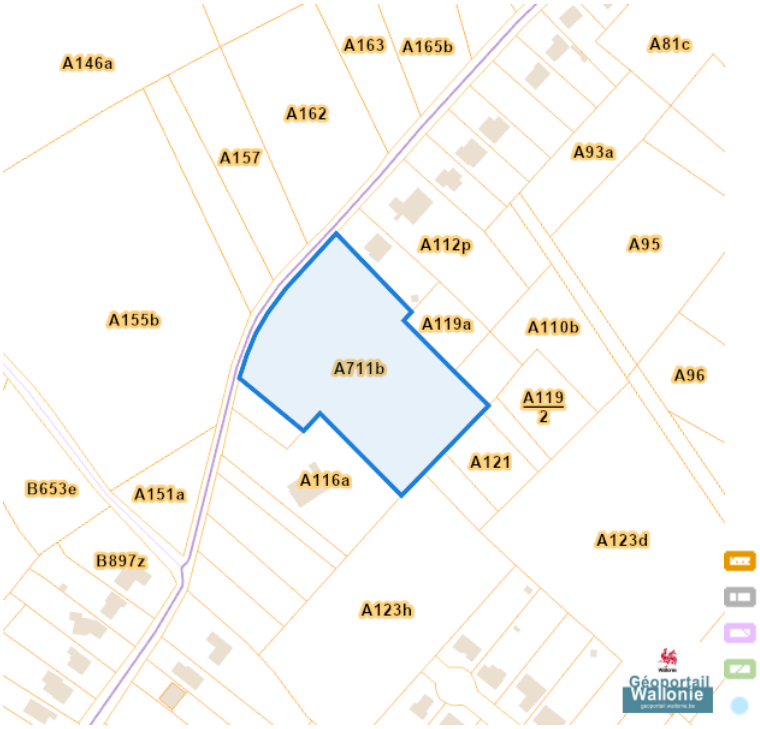

Patrimoine biens exceptionnels

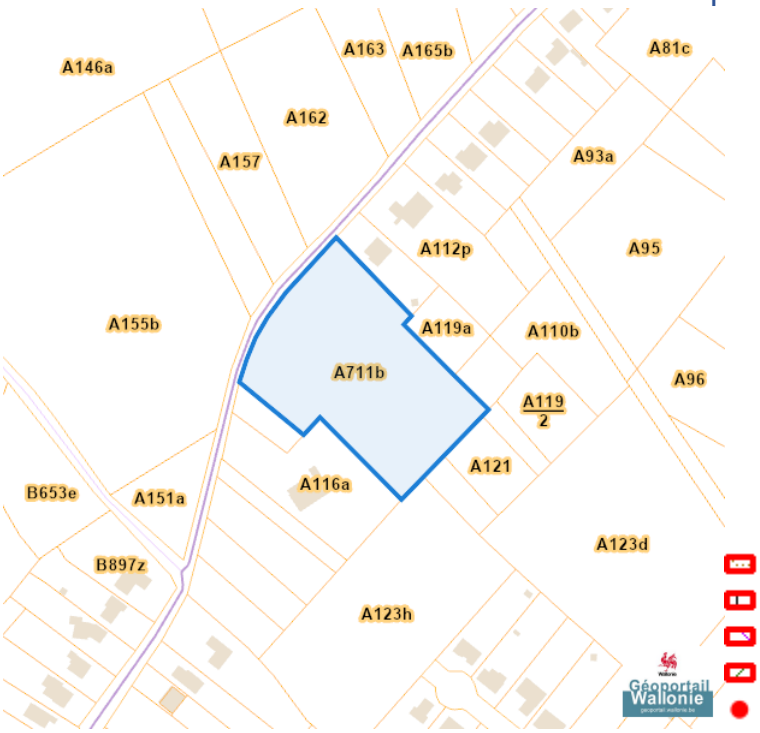

Patrimoine biens mondiaux

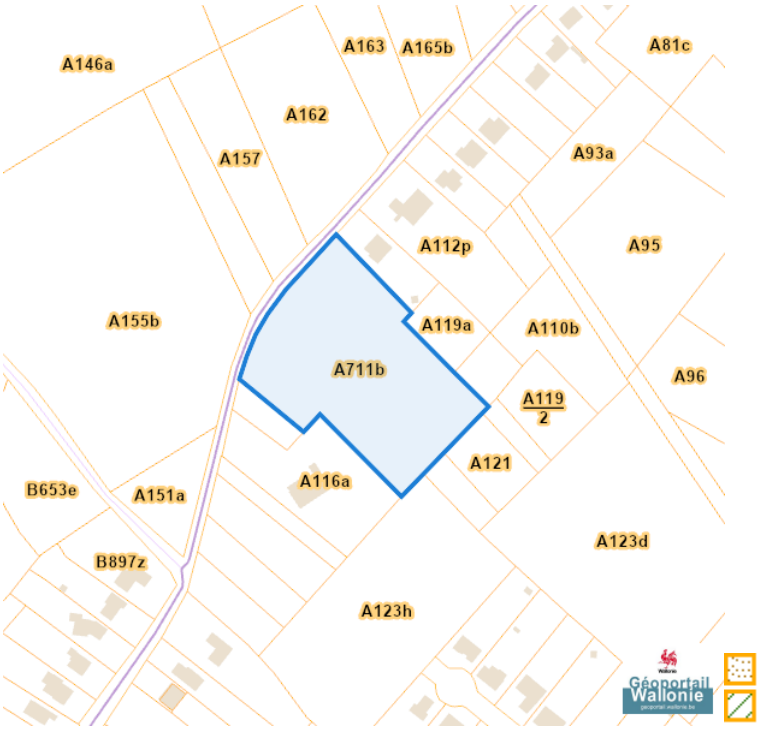

Patrimoine biens classés et zones de protection

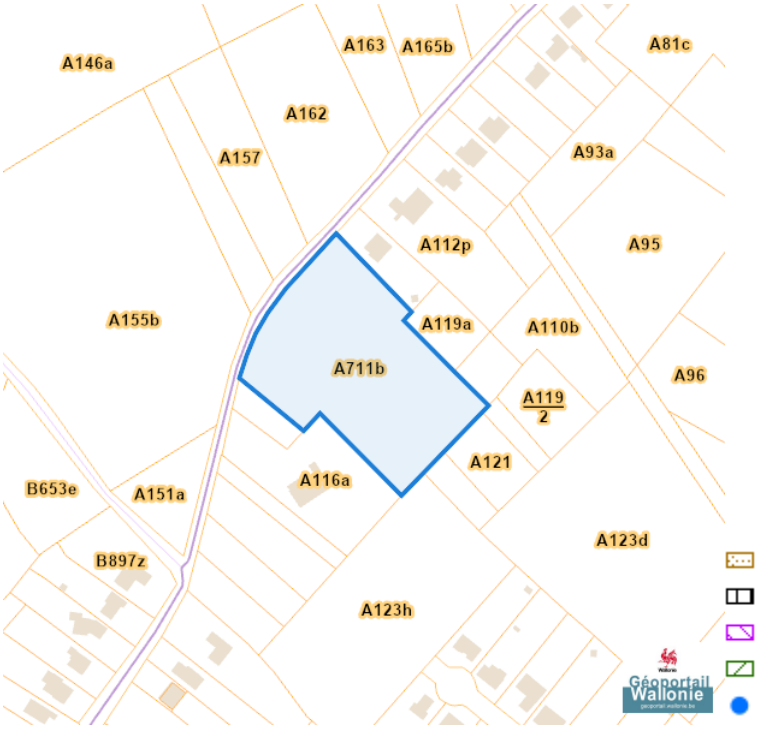

Chemin Des Trois Arbres (Lot 2), 6120 Ham-sur-Heure

Carte archéologique

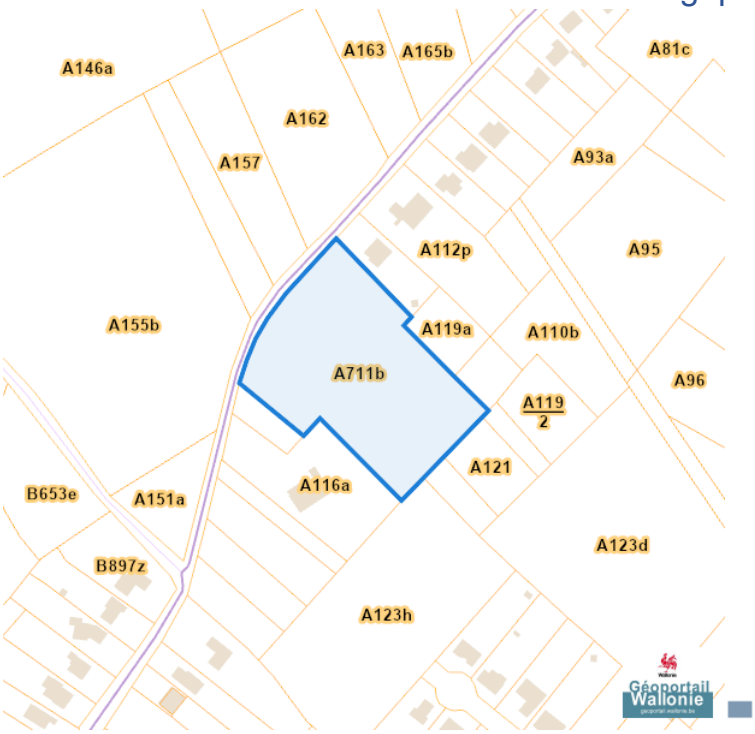

Inventaire du patrimoine immobilier culturel (IPIC)

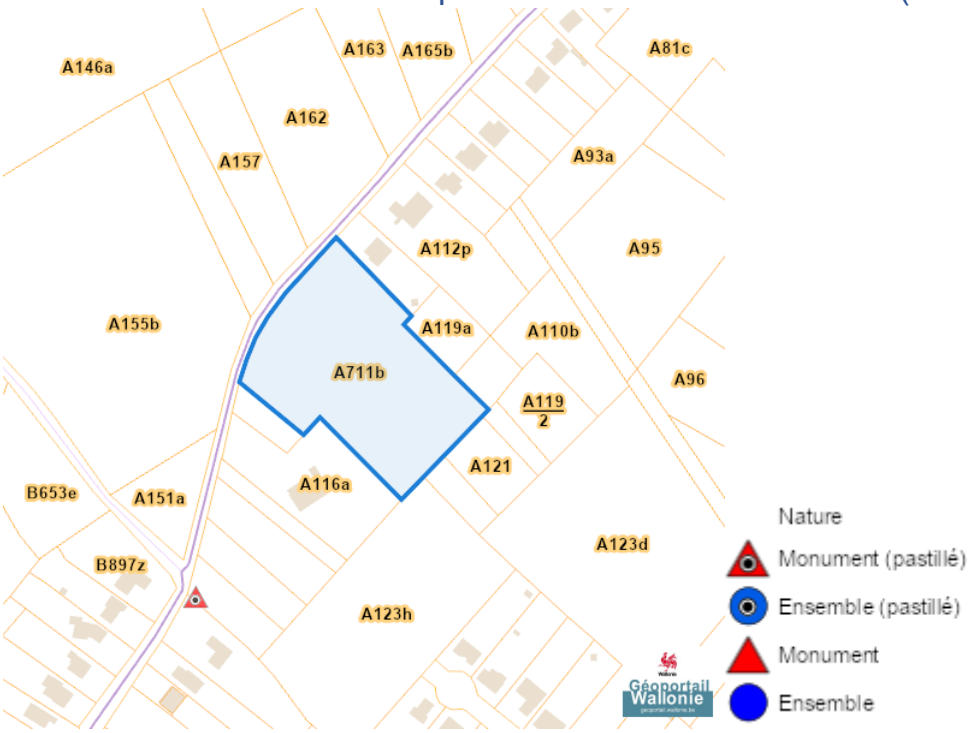

Cartes historiques

Atlas des voiries vicinales

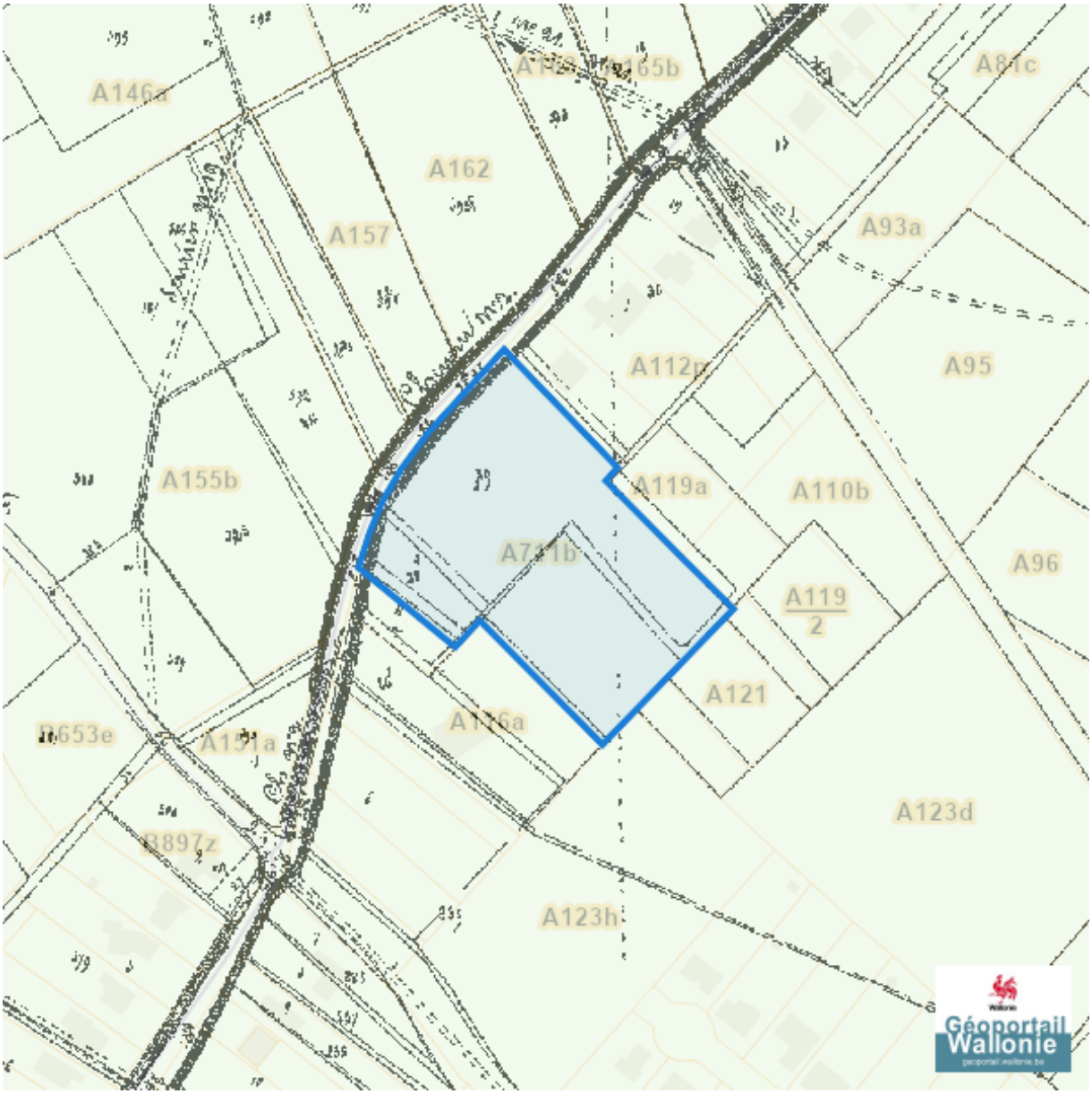

Autres cartes

Réseau routier régional et bornes associées

