DC à la carte



Rue D'Auvelais 56, 5060 Arsimont
92005D0719/00T004

Lieu
Environs
Cadastre
Plan régional
Amenagement du territoire
Sol et sous-sol
Eau
Nature
Droit de préemption
Patrimoine immobilier
Cartes historiques
Autres cartes

Dossier: 00035438/001

Rue D'Auvelais 56, 5060 Arsimont

Lieu



Environs

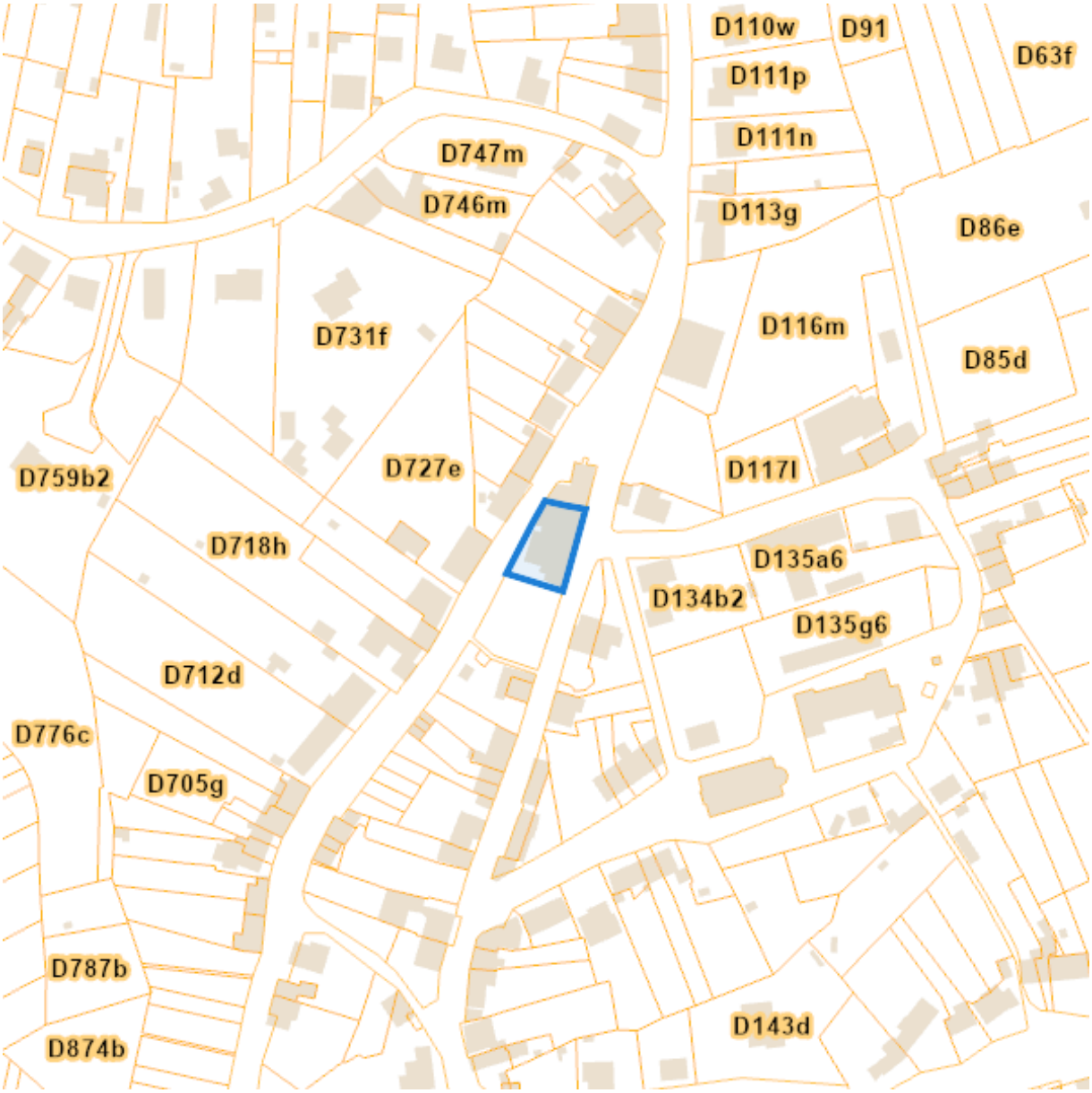
D110w
D91
D63f
D111p
D111n
D747m
D746m
D113g
D86e
D731f
D116m
D85d
D759b2
D727e
D117l
D718h
D135a6
D134b2
D135g6
D712d
D776c
D705g
D787b
D874b
D143d

Cadastre

Situation la plus récente

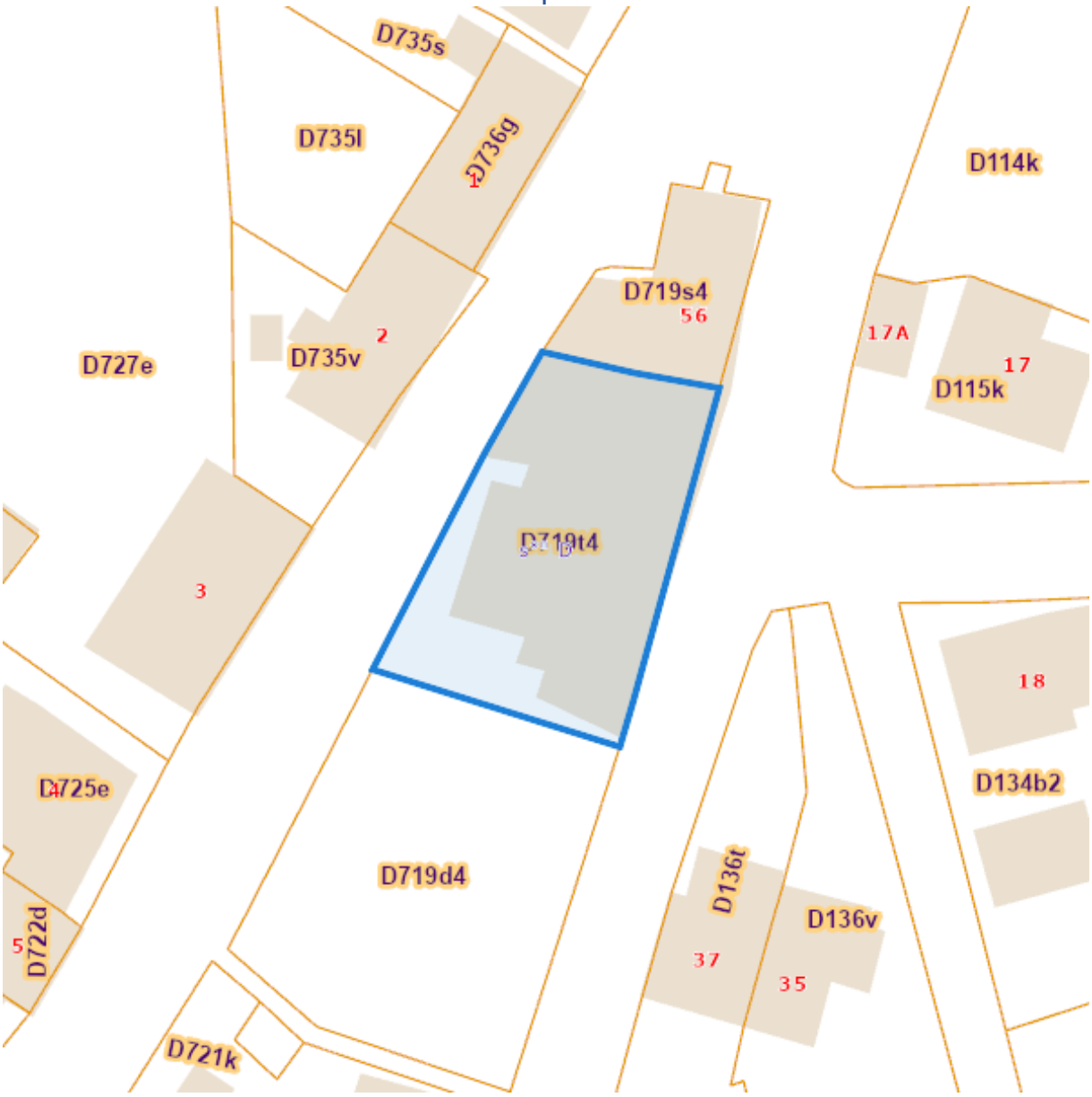

eservices.minfin.fgov.be

Rue D'Auvelais 56, 5060 Arsimont

Situation fiscale

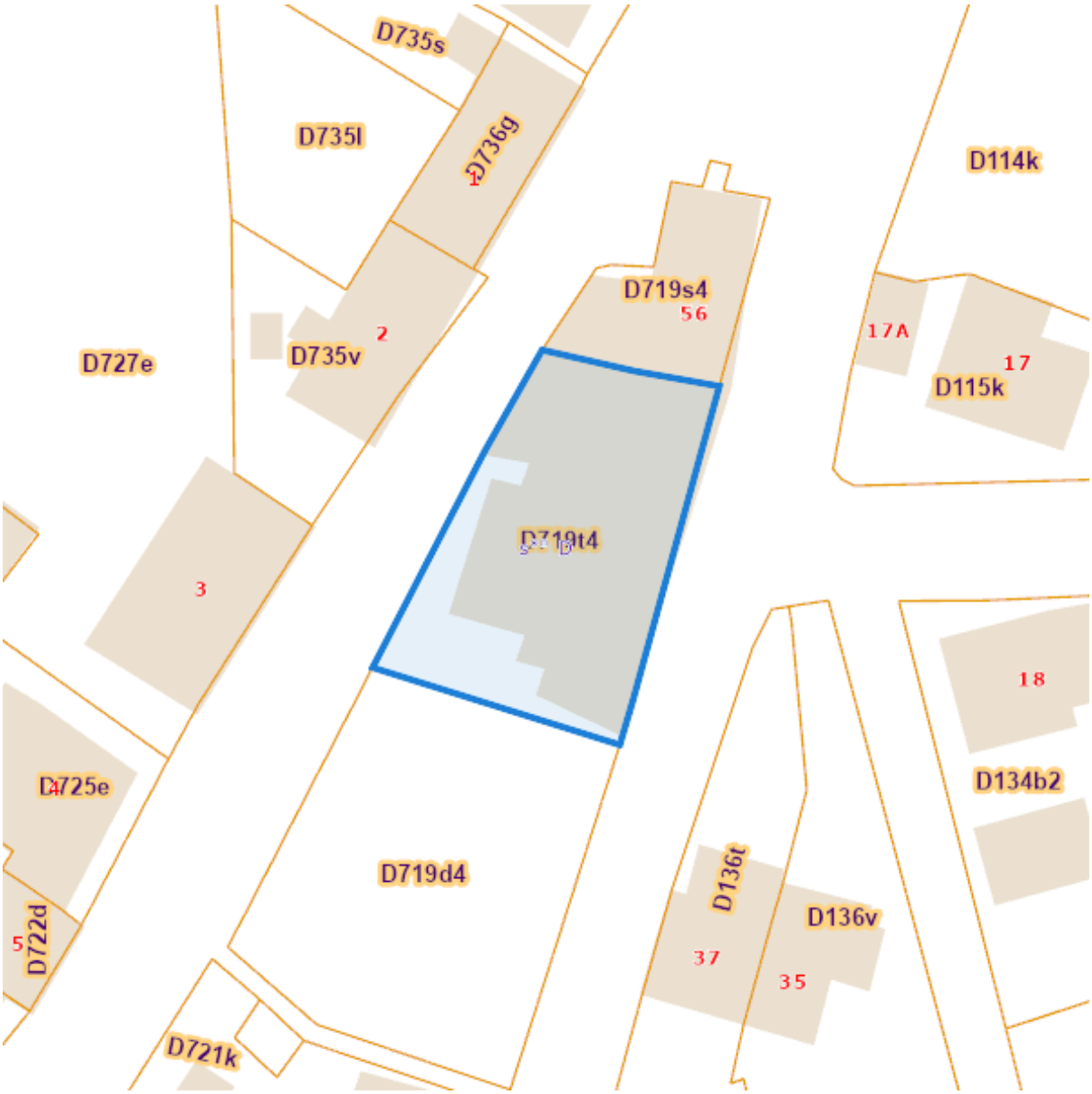

eservices.minfin.fgov.be

Dossier: 00035438/001

Plan régional

Plan de secteur (PDS)

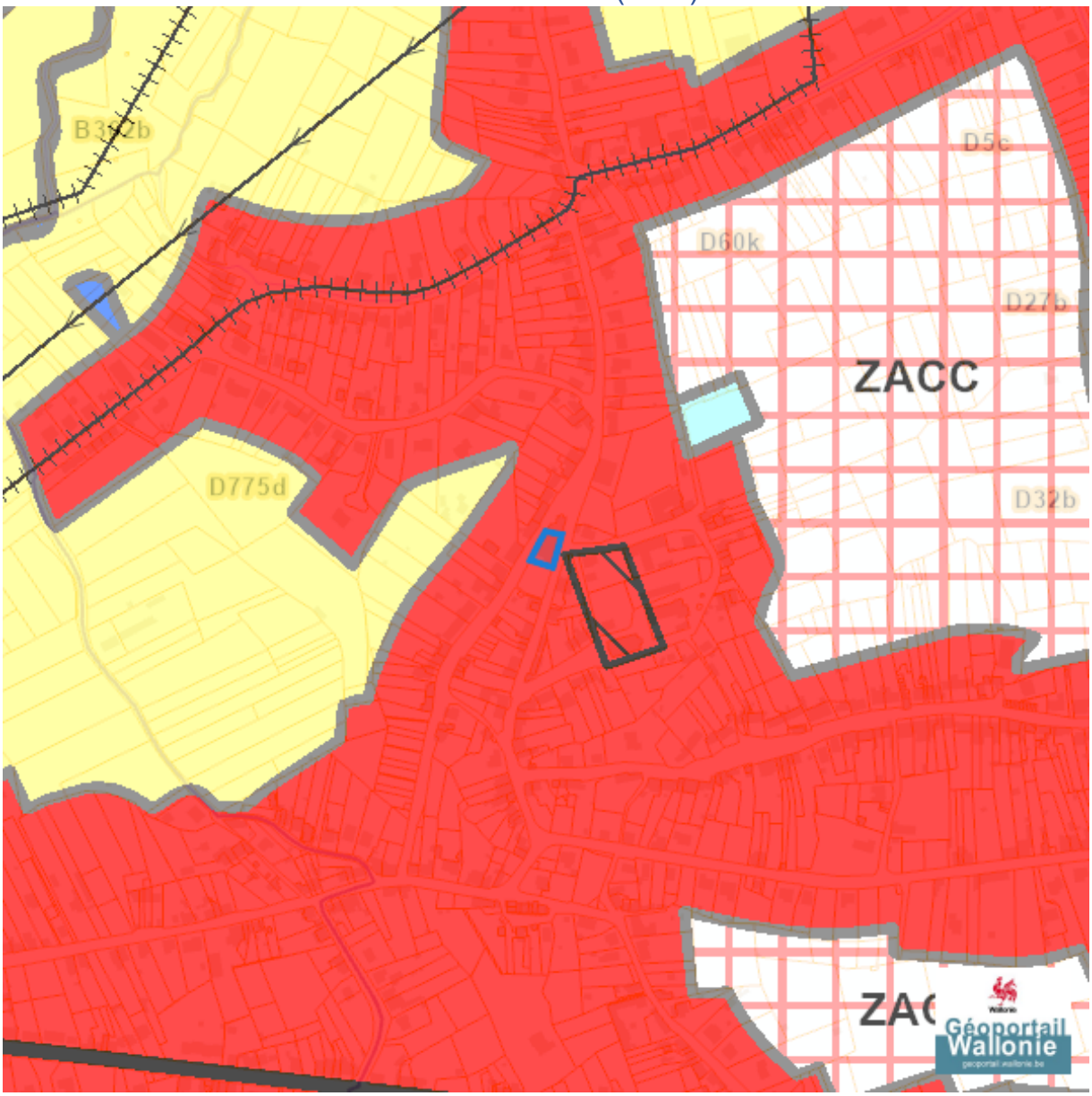

Rue D'Auvelais 56, 5060 Arsimont



Rue D'Auvelais 56, 5060 Arsimont

Avant-projets et projets de modification du Plan du Secteur

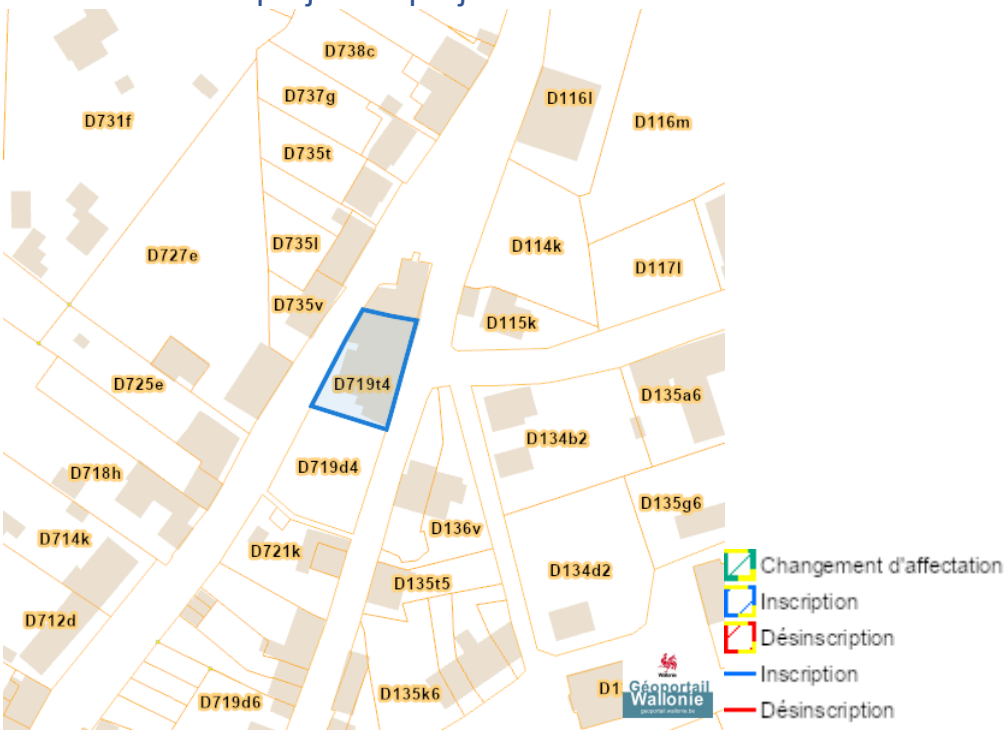

Dossier: 00035438/001

Aménagement du territoire

Lotissements

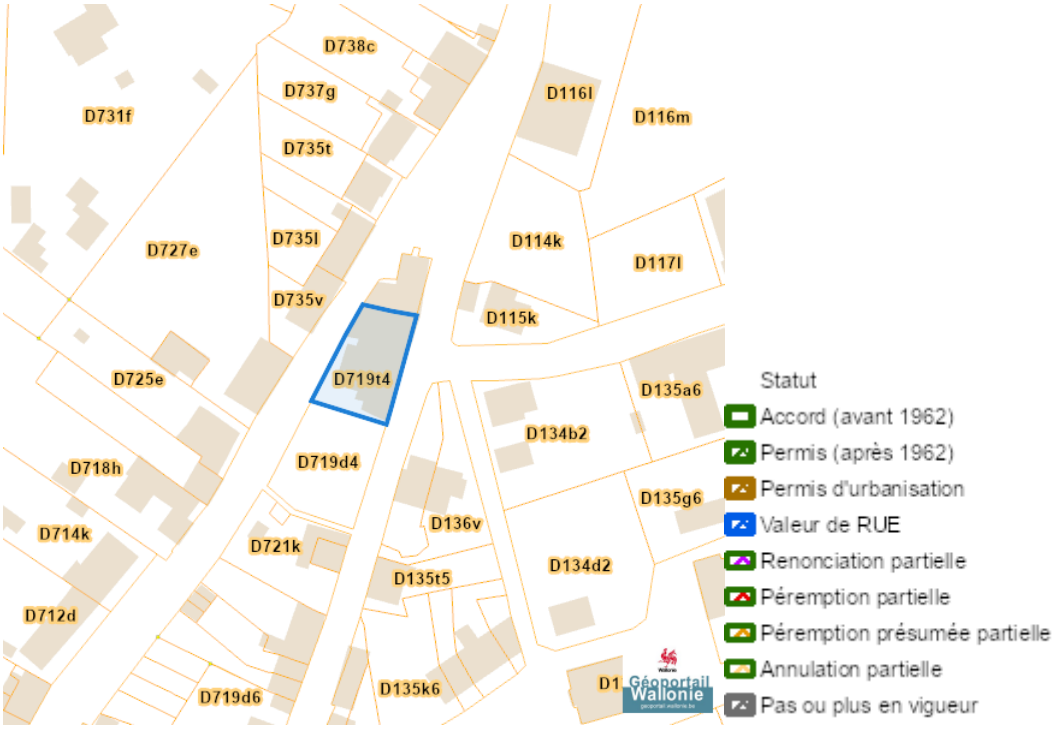

Plan Habitat Permanent

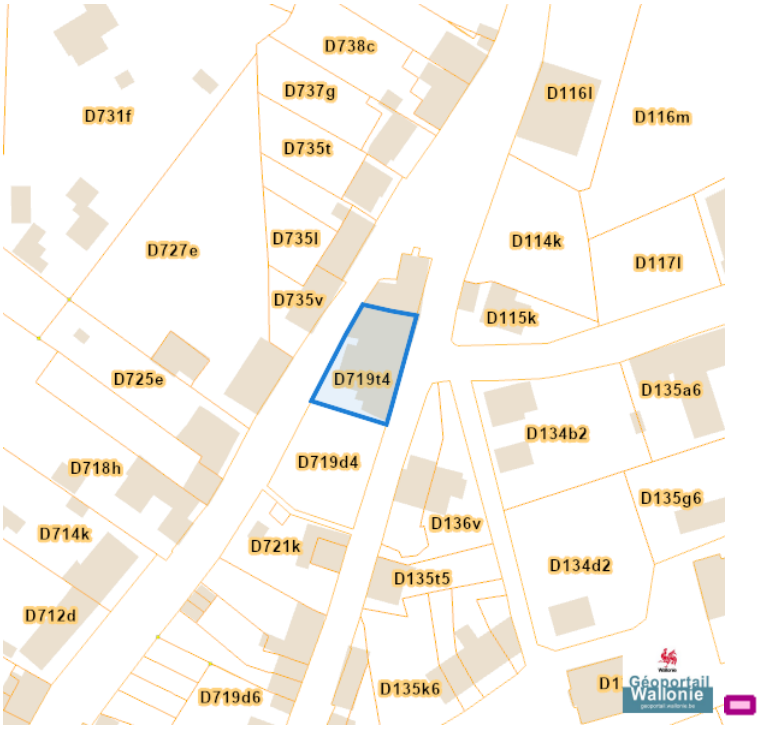

Rue D'Auvelais 56, 5060 Arsimont

Périmètres de remembrement urbain (PRU)

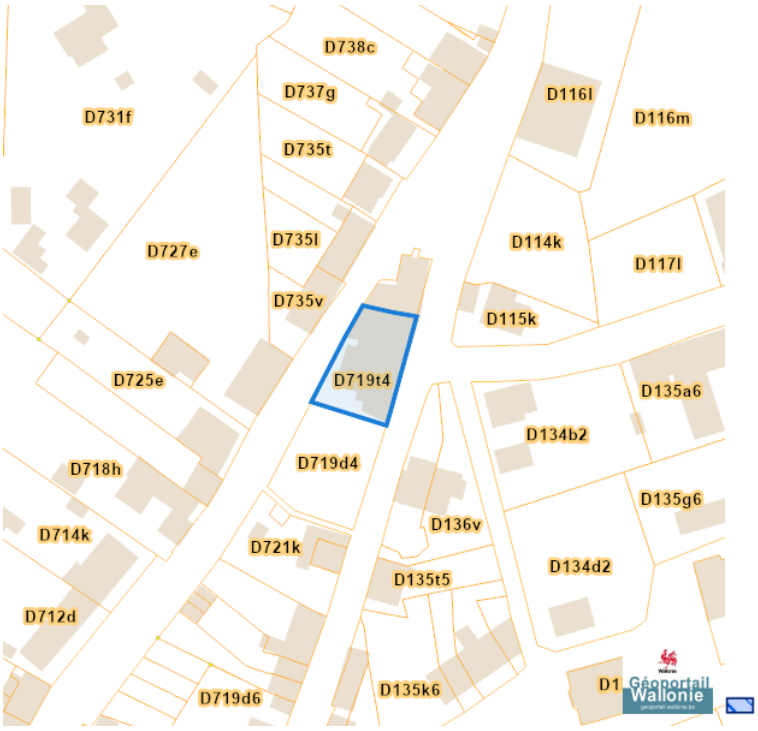

Périmètres de reconnaissance économique (PRE)

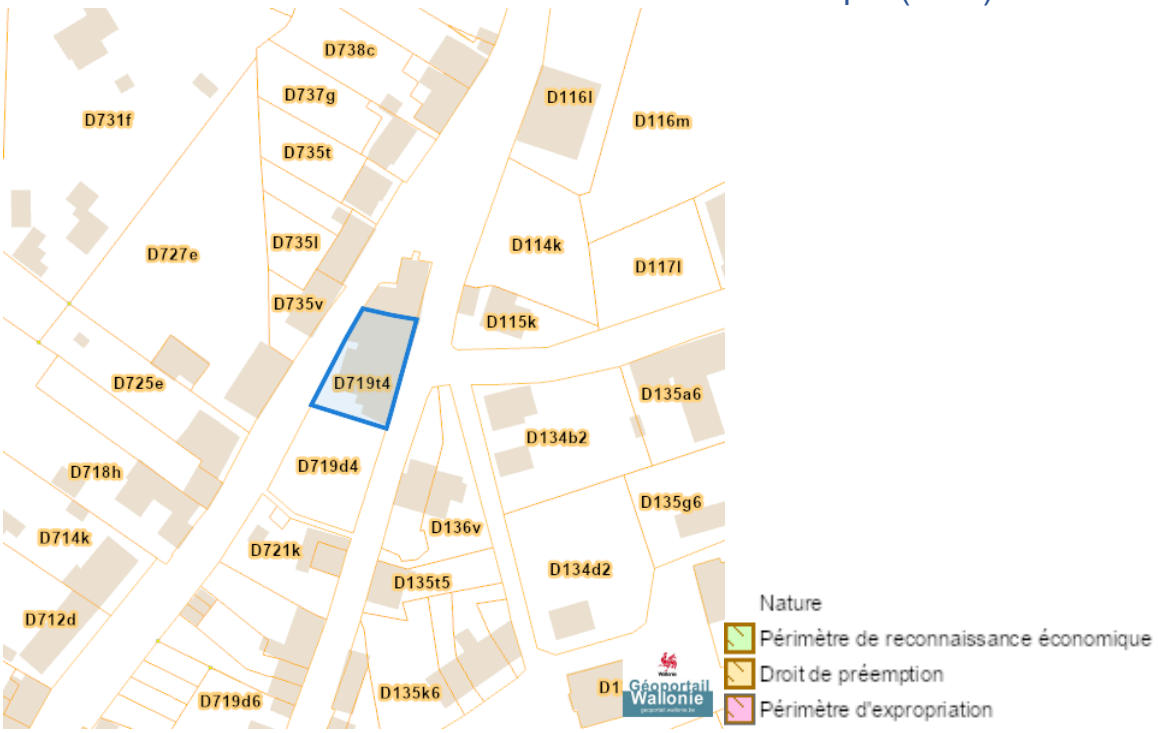

Rue D'Auvelais 56, 5060 Arsimont

Périmètres de rénovation urbaine

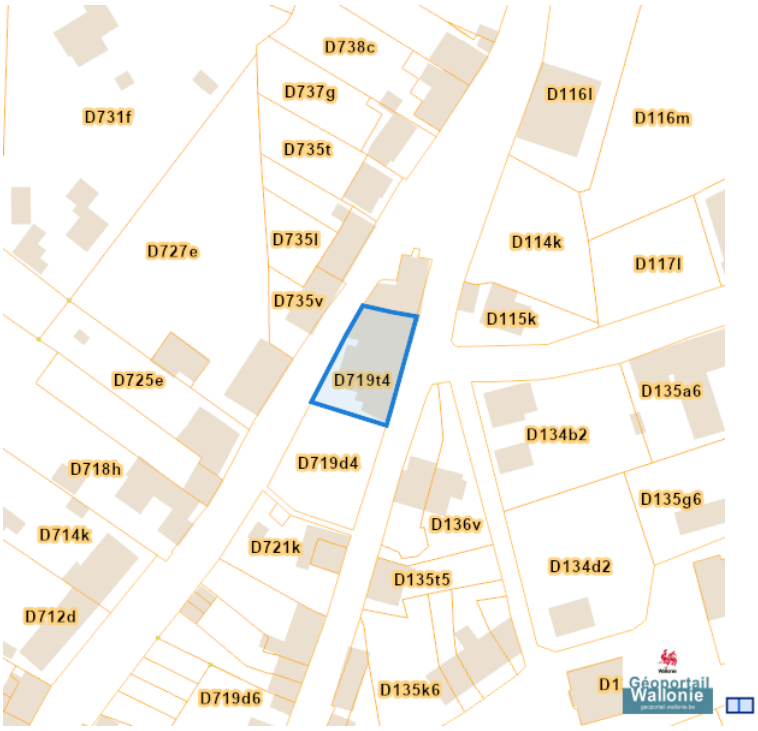

Périmètres de revitalisation urbaine

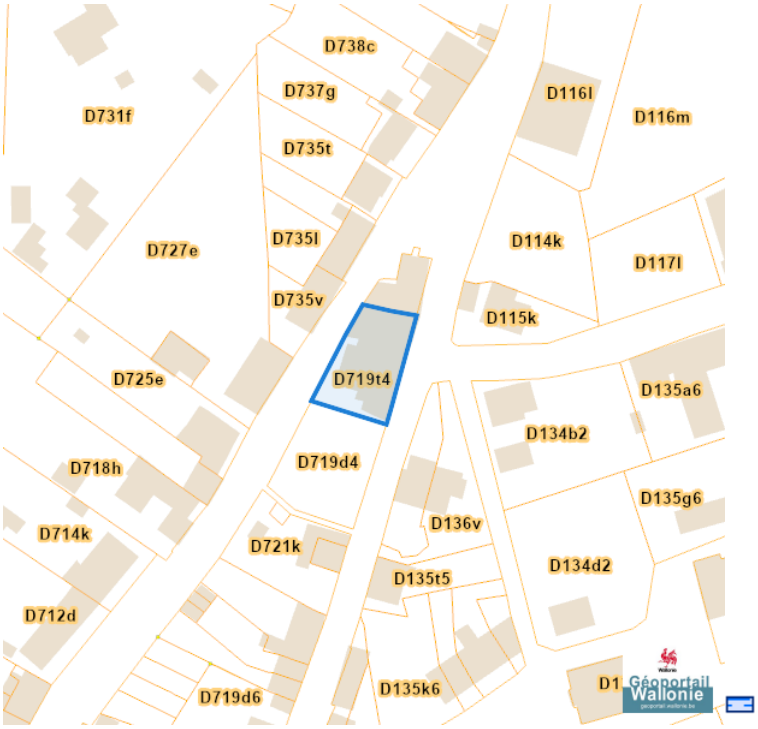

Rue D'Auvelais 56, 5060 Arsimont

Schéma d'Orientation Local (SOL)

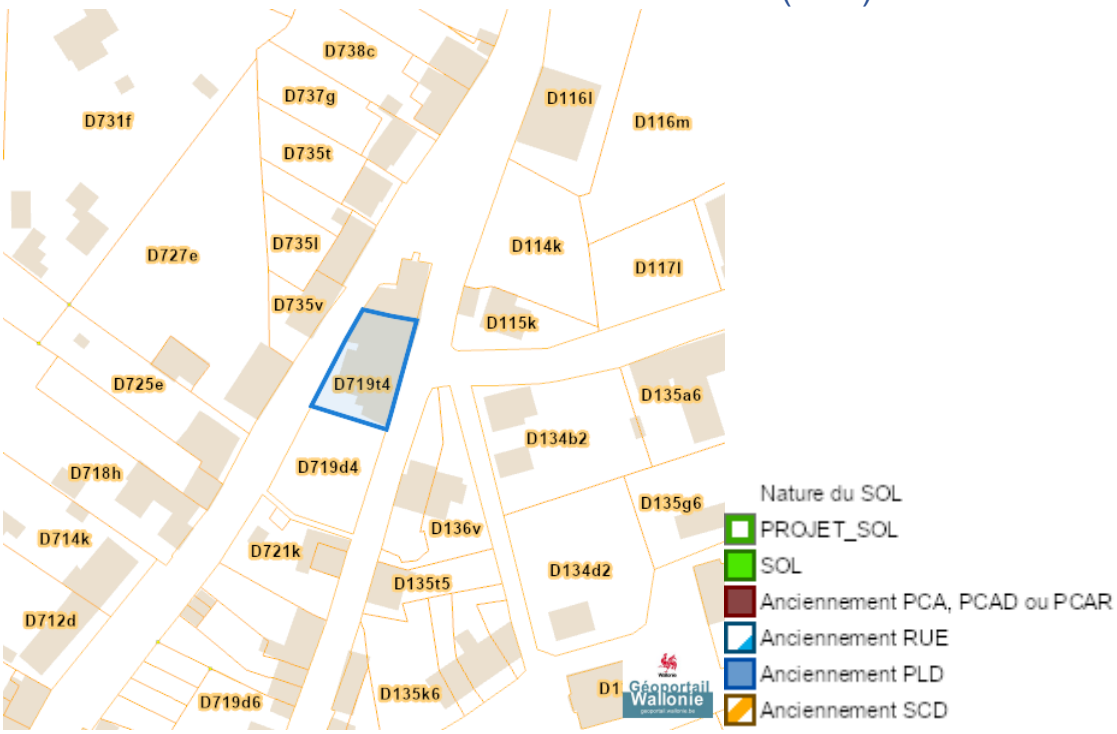

Schéma de Développement Communal (SDC)

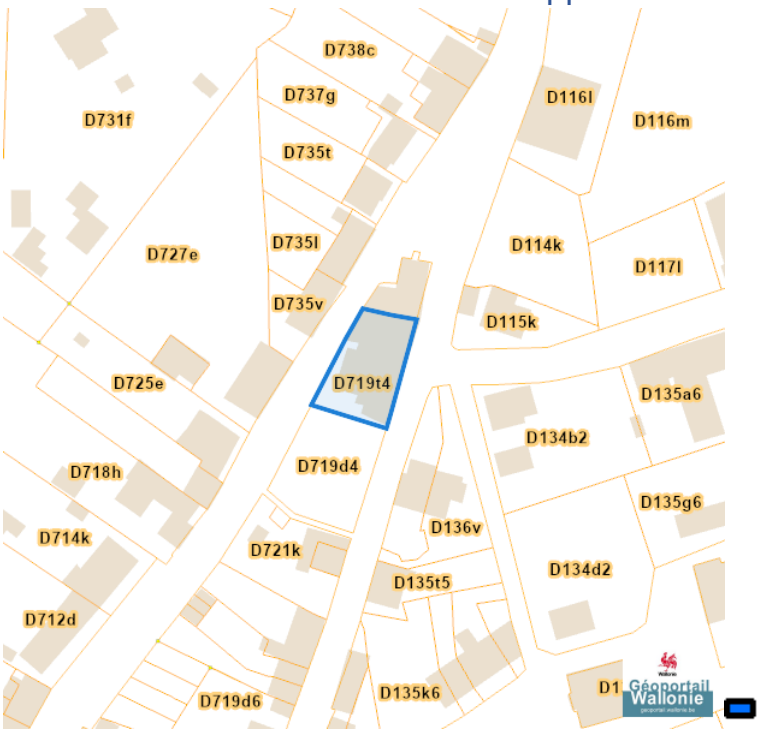

Dossier: 00035438/001

Rue D'Auvelais 56, 5060 Arsimont

Guide Communal d'Urbanisme (GCU)

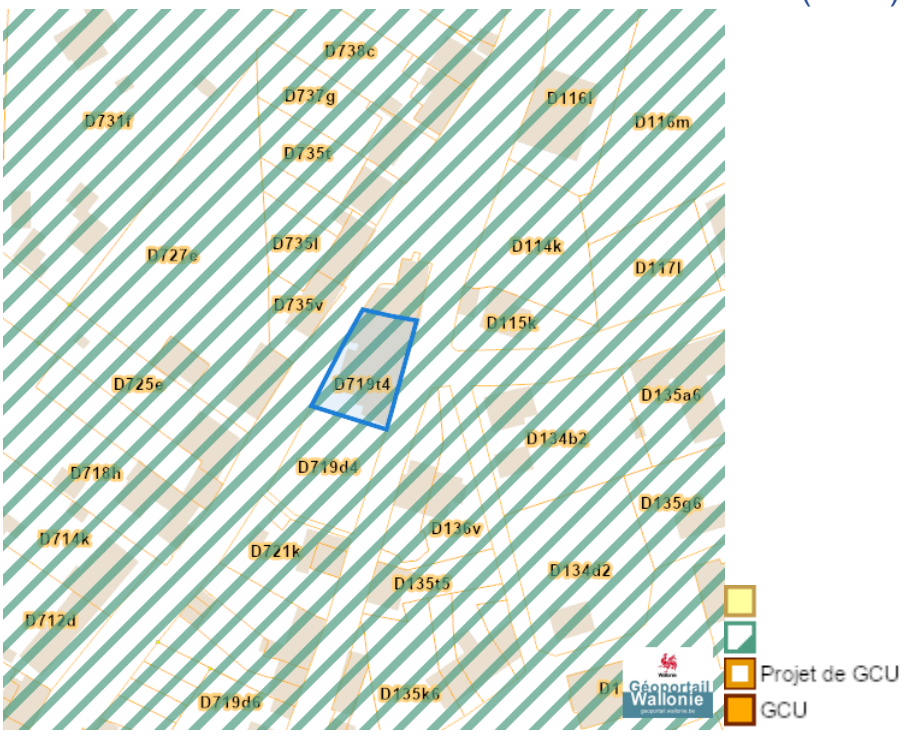

Guide Régional d'Urbanisme (GRU)

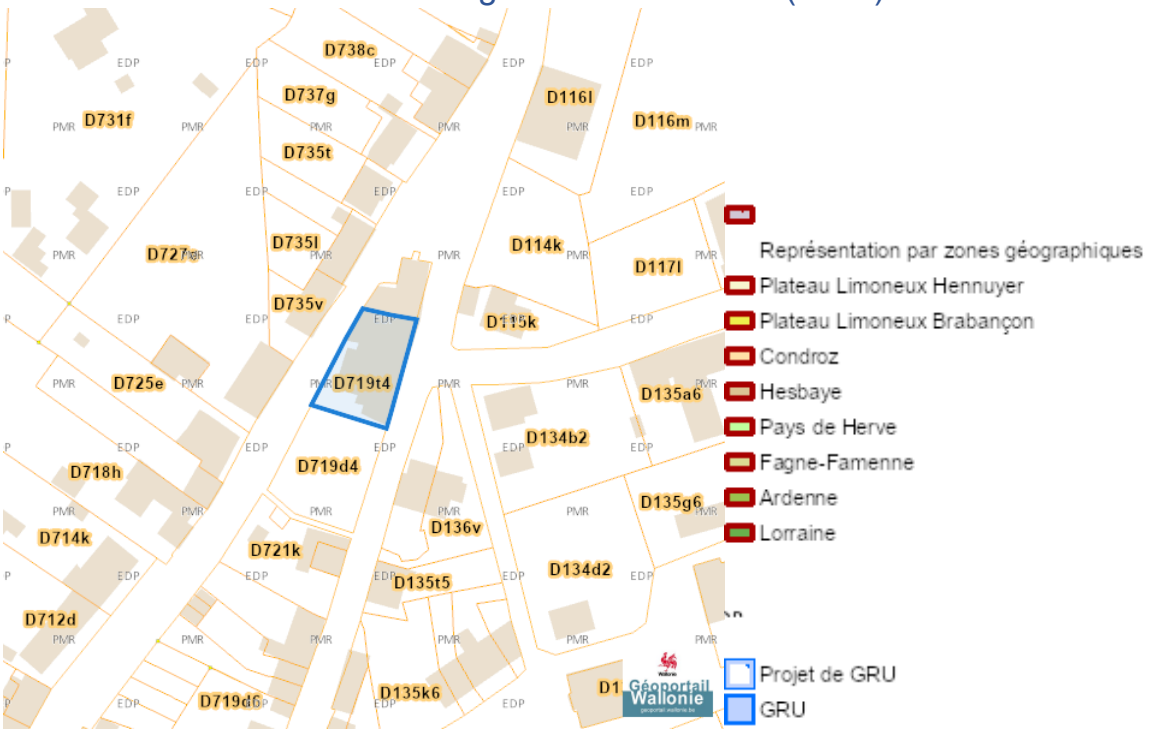

Dossier: 00035438/001

Rue D'Auvelais 56, 5060 Arsimont

Sites à réaménager de droit (SAR)

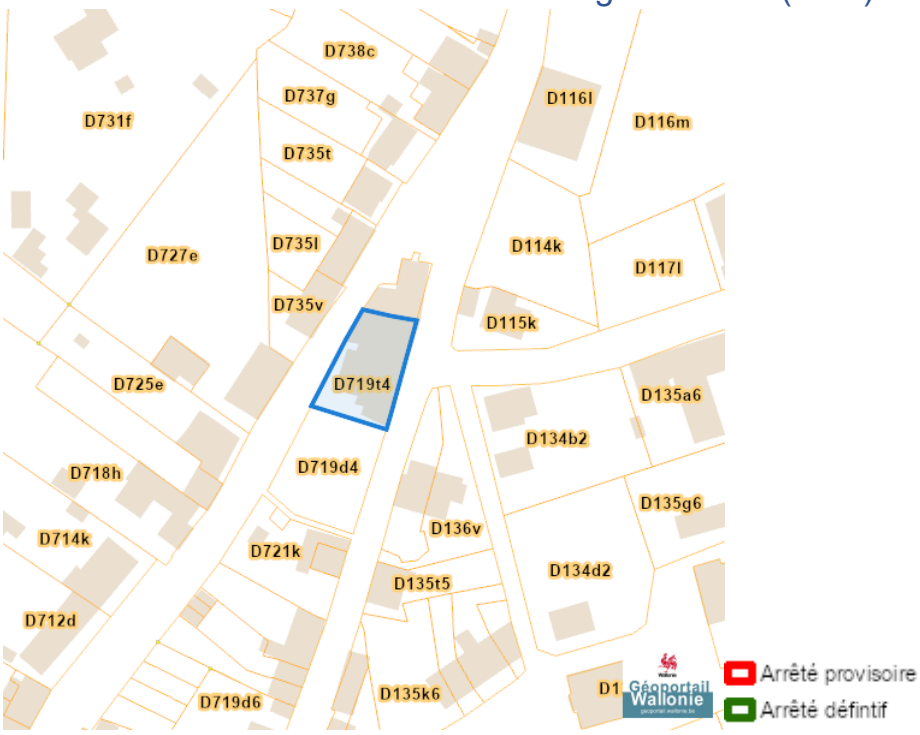

Sites à réaménager inventaire (ISA)

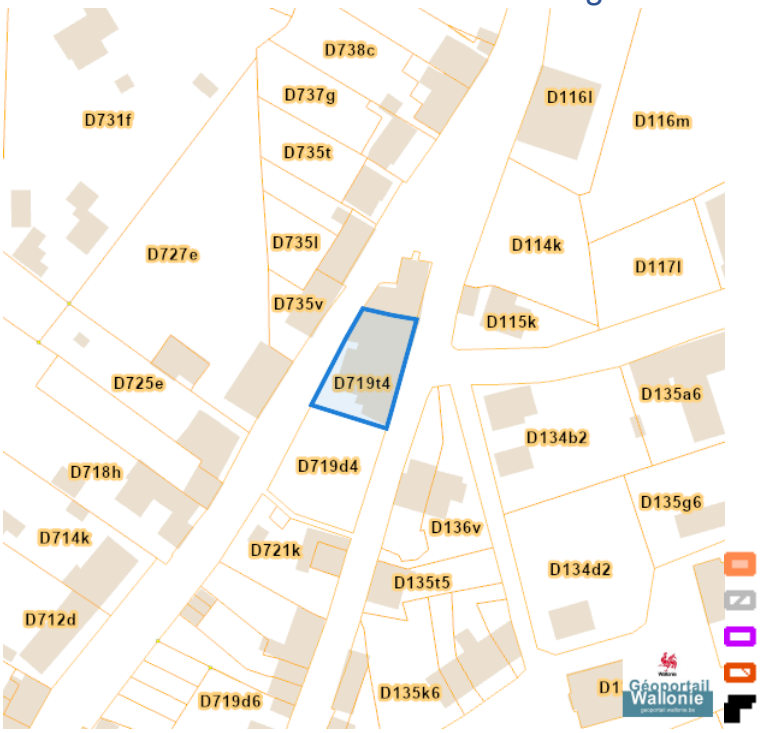

Dossier: 00035438/001

Rue D'Auvelais 56, 5060 Arsimont

Taxation des bénéfices résultant d'une révision du plan de secteur

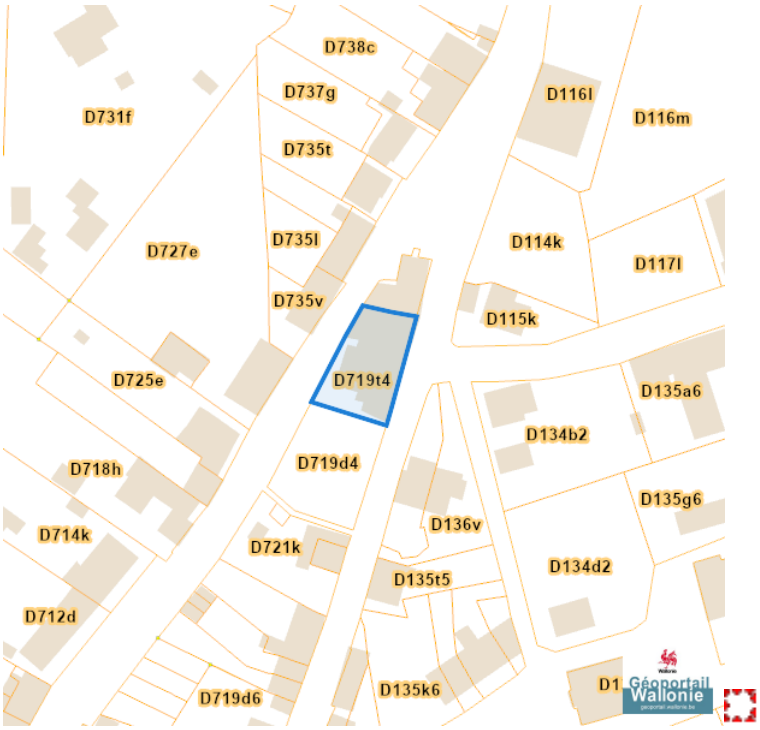

Schéma de Développement du Territoire (SDT)

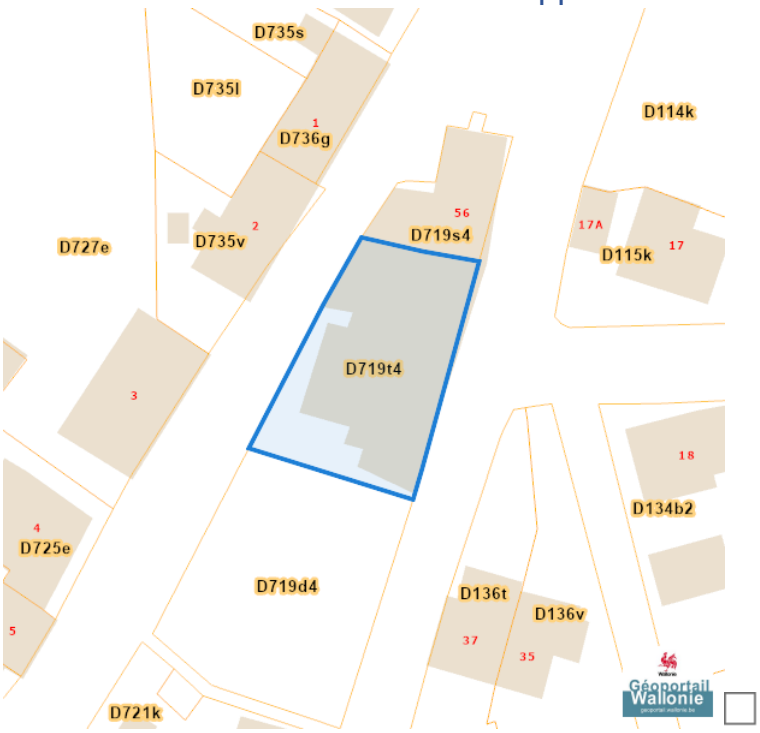

Rue D'Auvelais 56, 5060 Arsimont

Seveso

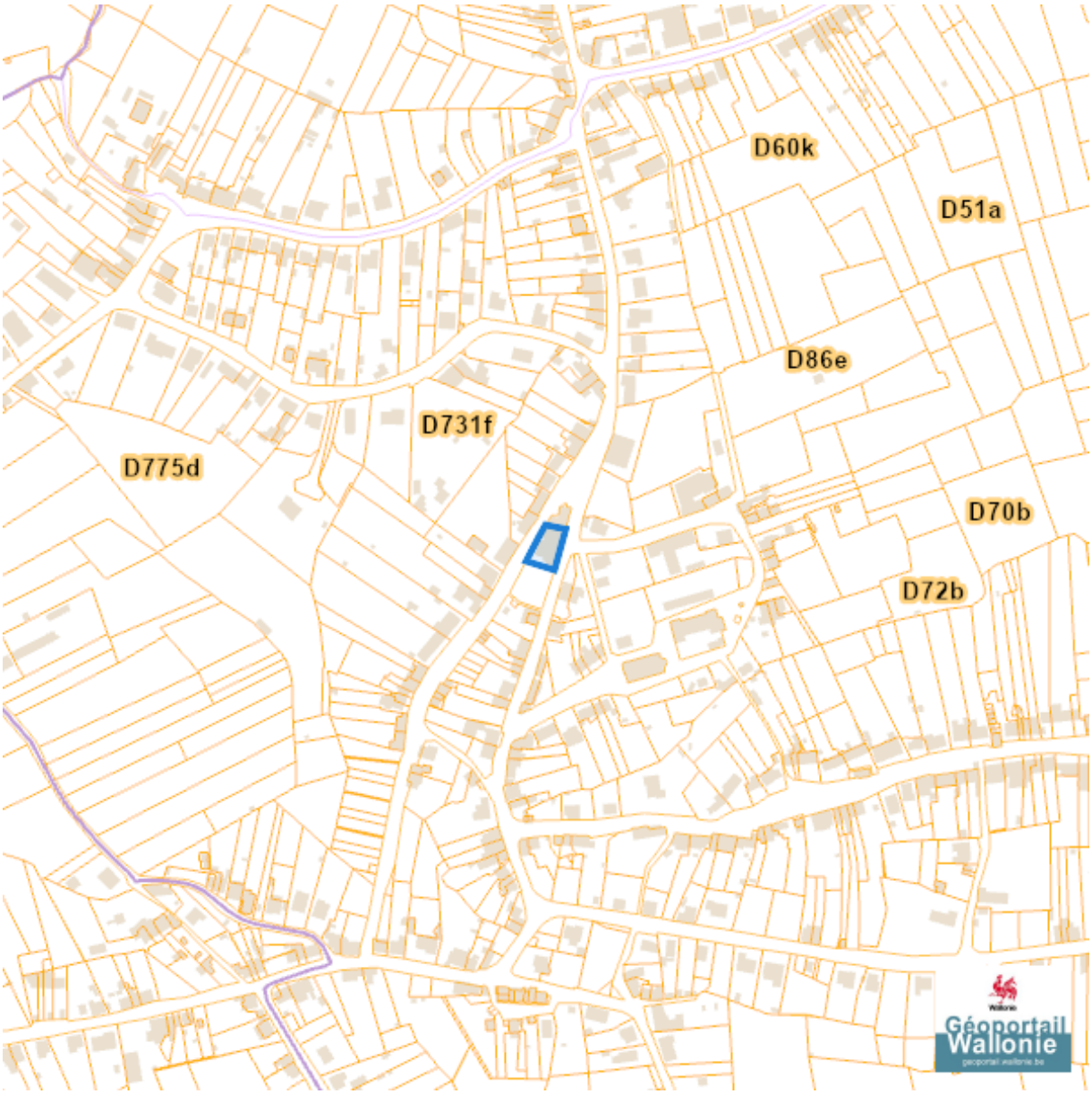

Zone vulnérable basée sur un risque de probabilité d'effets dangereux supérieure à E-5 et sur une distance de 100m autour du site SEVESO
Zone vulnérable basée sur un risque de probabilité d'effets dangereux comprise entre E-5 et E-6 et sur une distance de 200m autour du site SEVESO
Zone vulnérable basée sur une courbe provisoire de risque et sur une distance de 200m autour du site SEVESO
Seuil SEVESO
Petits seuils SEVESO
Grands seuils SEVESO
Seuil SEVESO
Petits seuils SEVESO
Grands seuils SEVESO

Sol et sous-sol

Occupation du sol

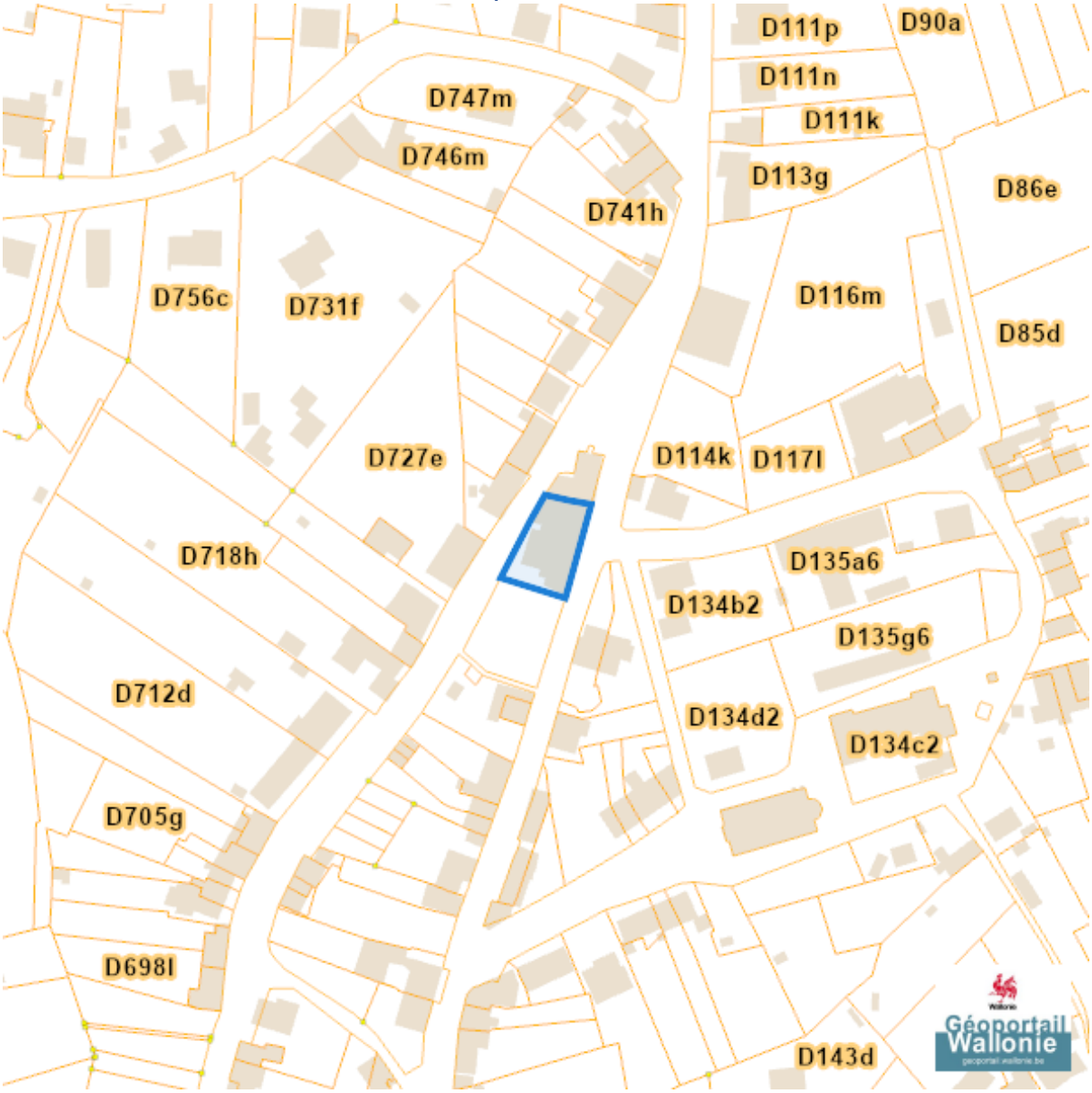

Rue D'Auvelais 56, 5060 Arsimont

Sites Karstiques

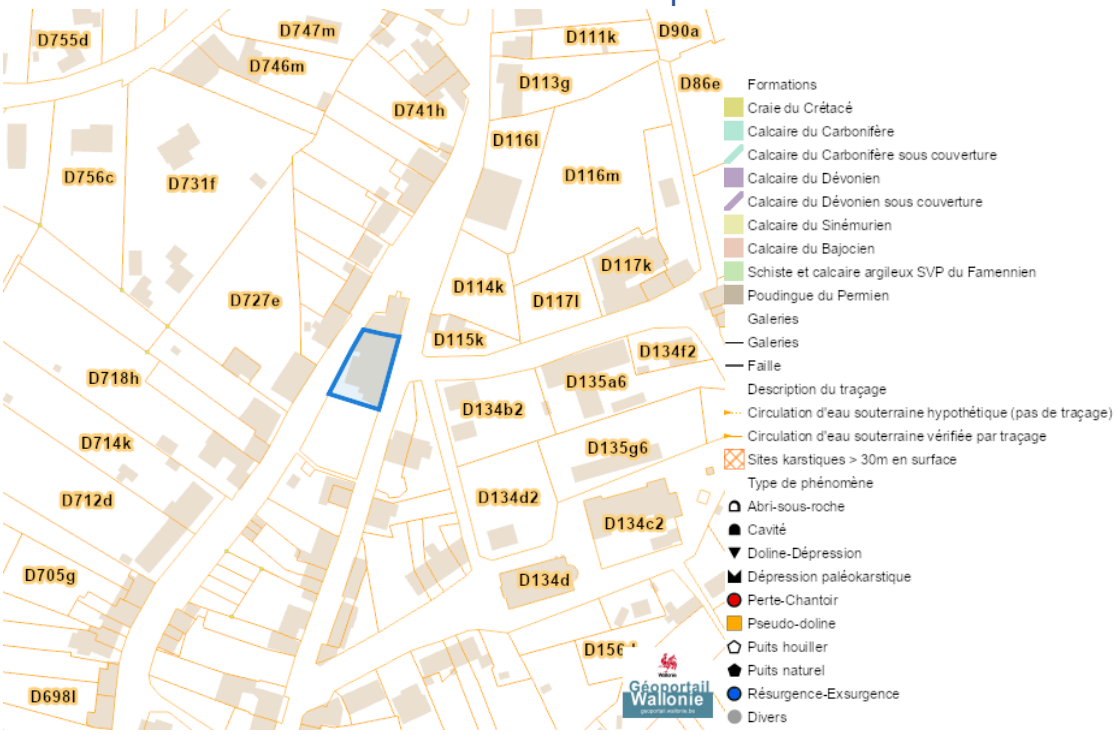

Zones de consultation de la DRIGM



Dossier: 00035438/001

Rue D'Auvelais 56, 5060 Arsimont

Etat des sols (BDES)

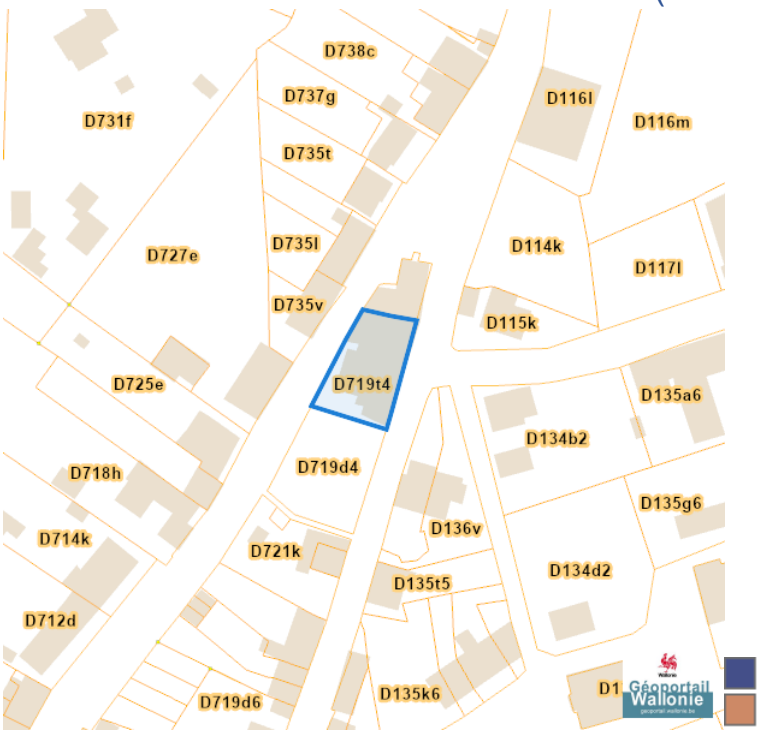

Concessions minières

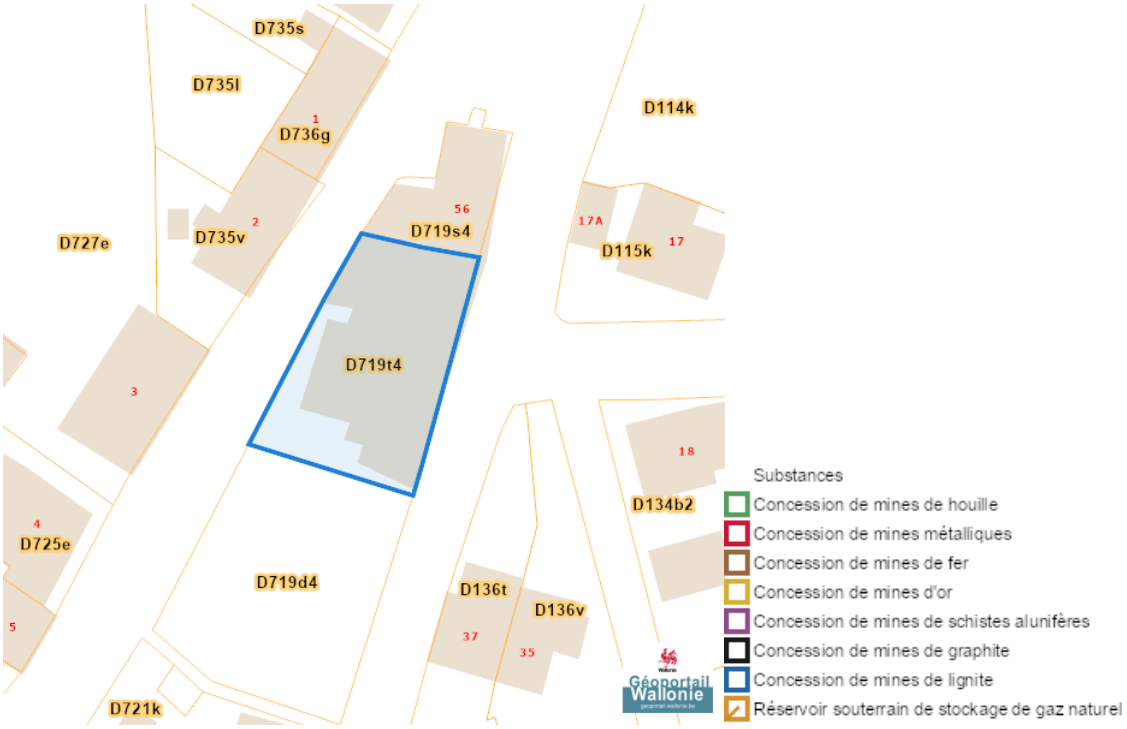

Dossier: 00035438/001

Eau

Alea d' inondation (2021)

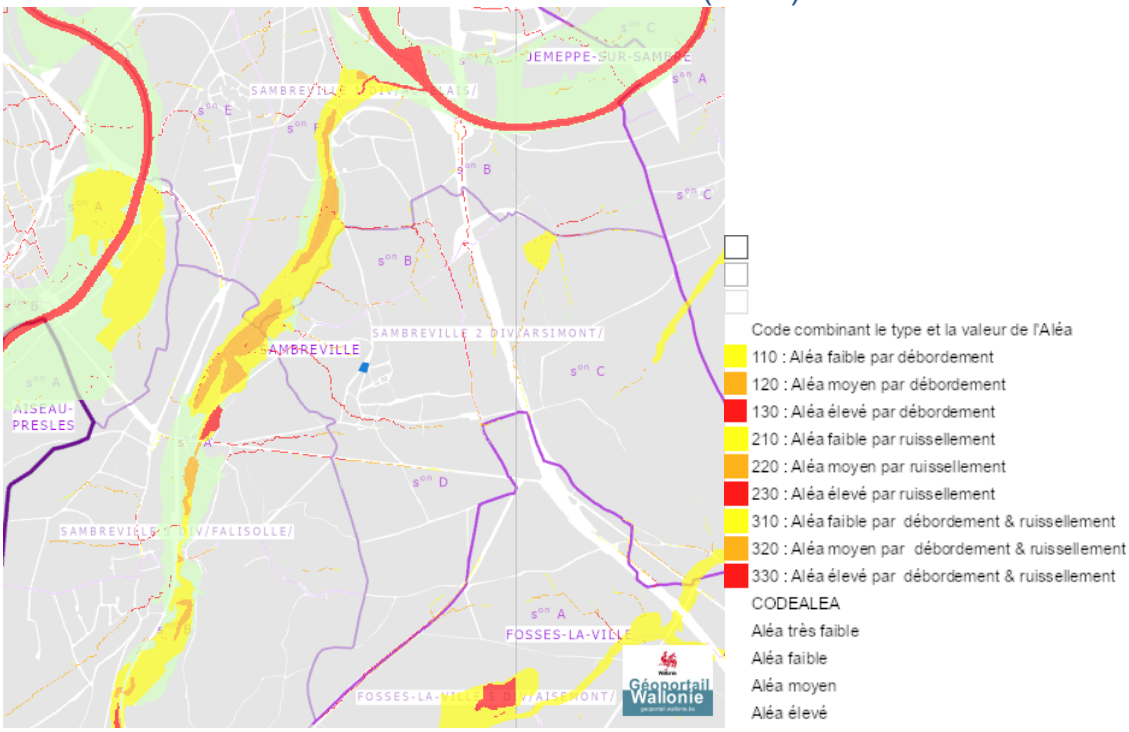

Zones inondables (2021)

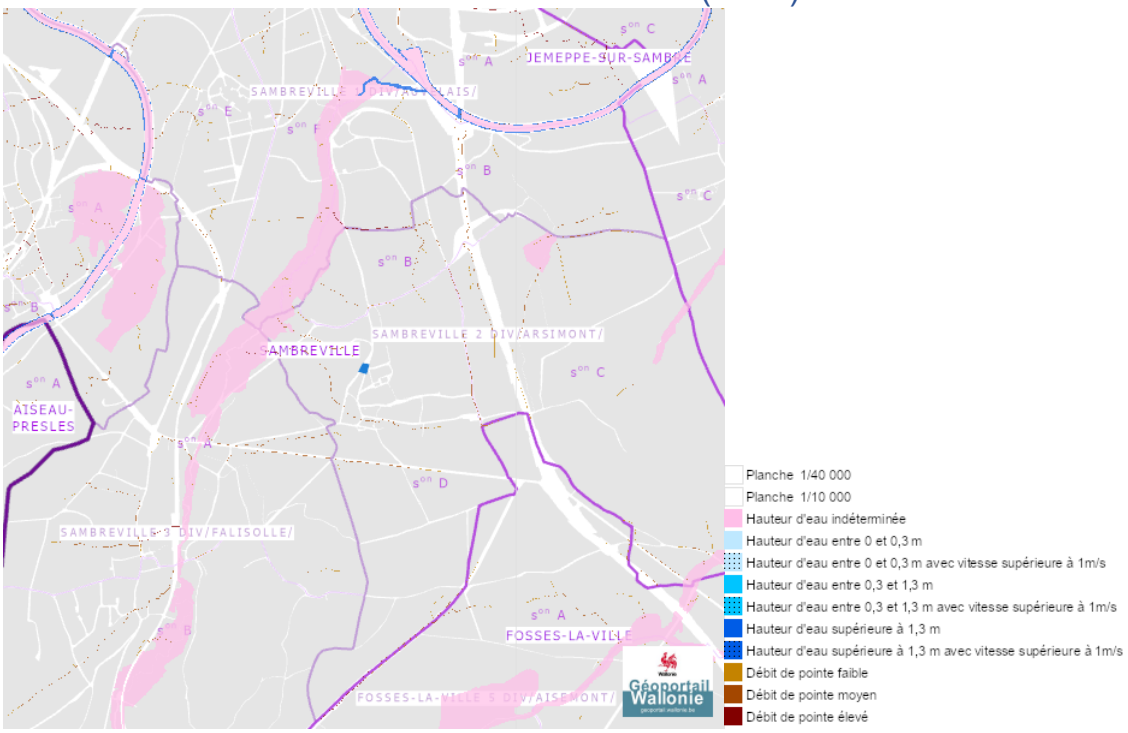

Rue D'Auvelais 56, 5060 Arsimont

Zones inondees (2021)

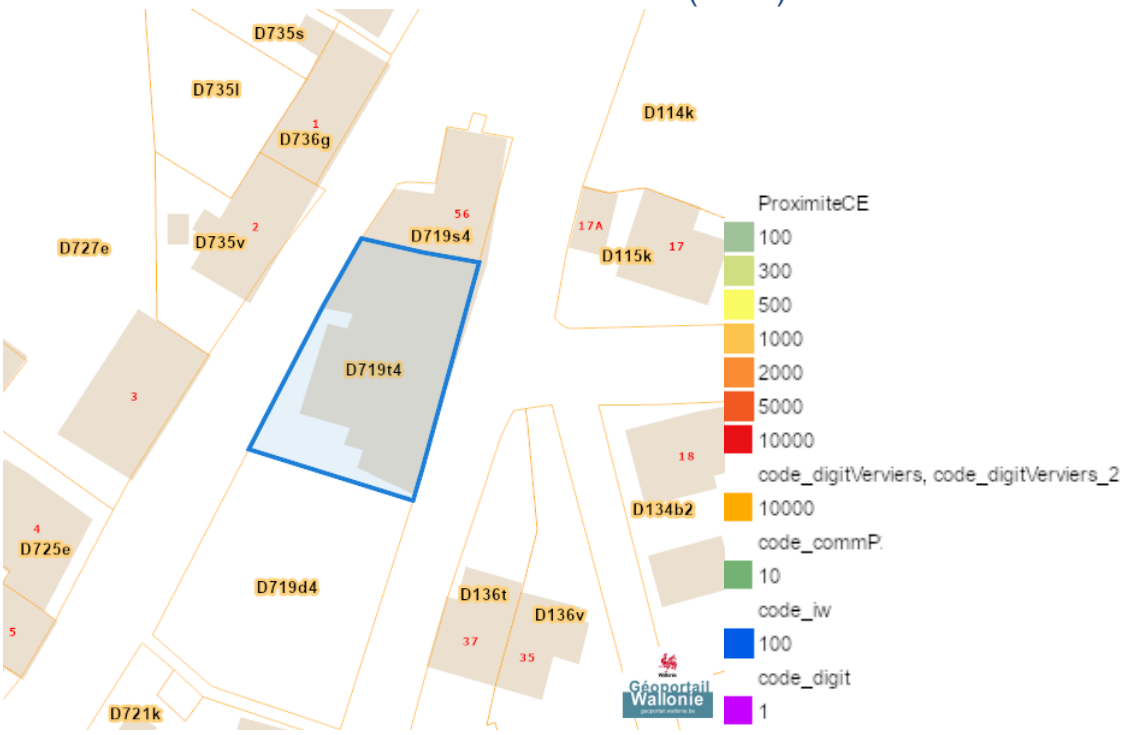

Zones inondees IDW (2021)

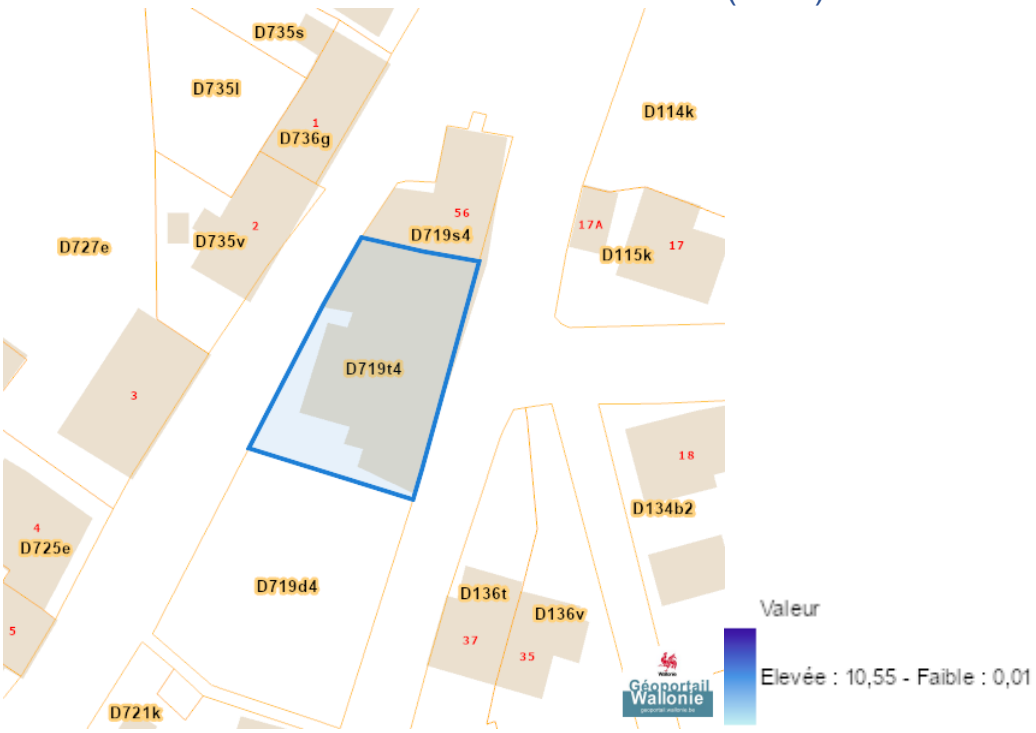

Dossier: 00035438/001

Rue D'Auvelais 56, 5060 Arsimont

Captages en eaux de surface

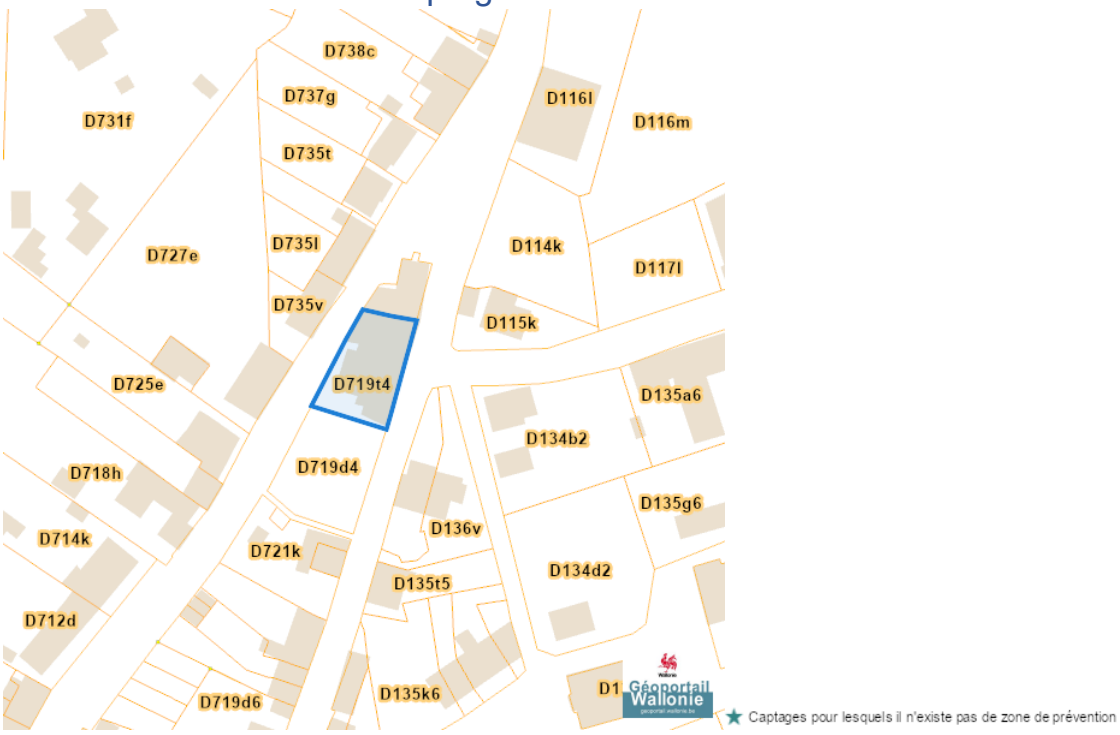

Captages en eaux souterraines

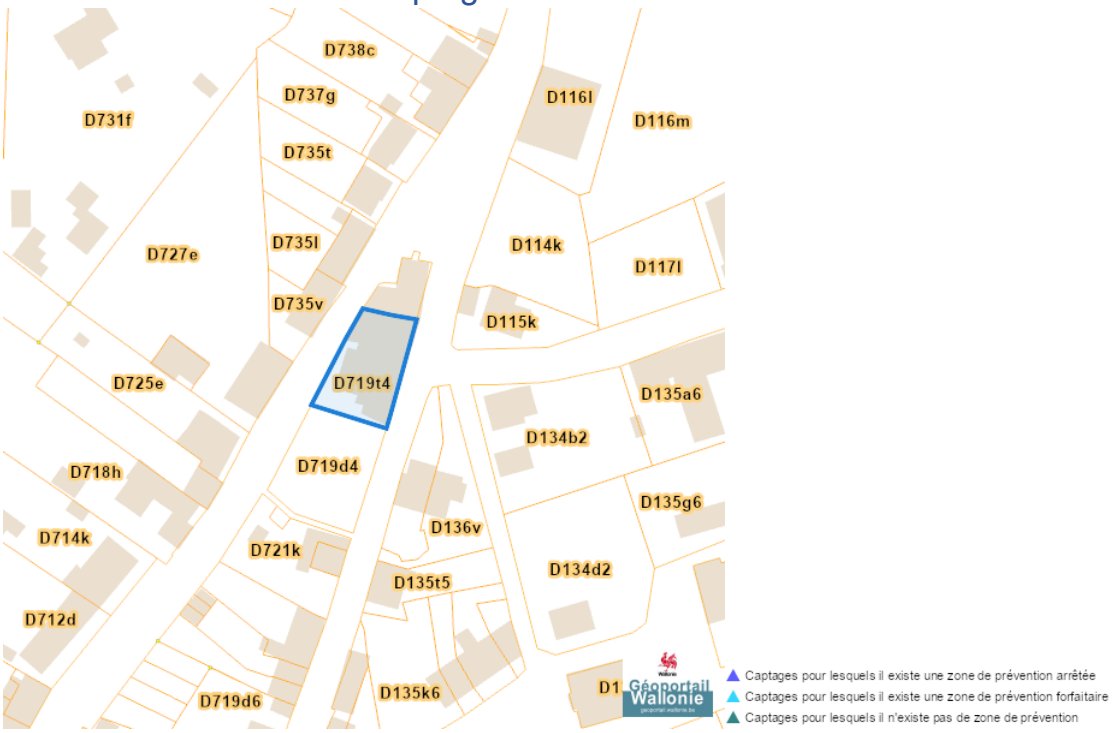

Dossier: 00035438/001

Rue D'Auvelais 56, 5060 Arsimont

Plan d’Assainissement par Sous-bassin Hydrographique (PASH)

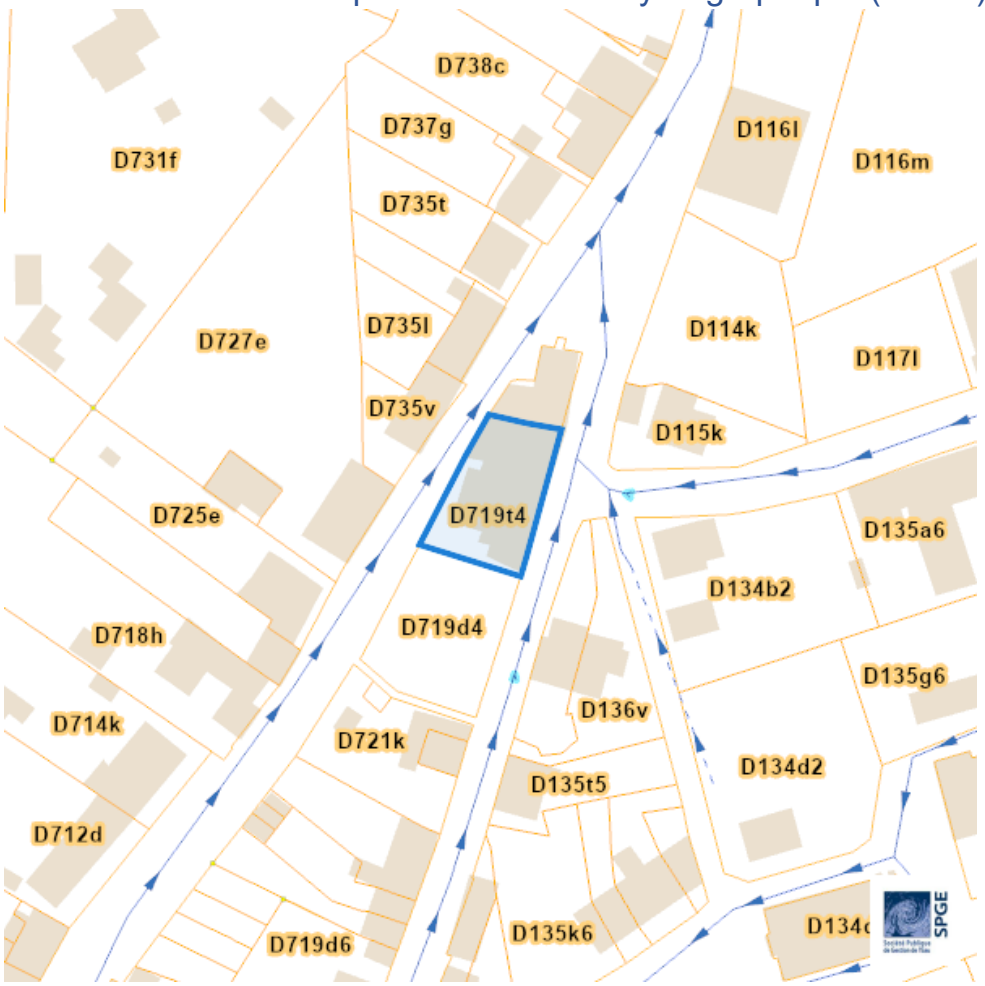

Dossier: 00035438/001

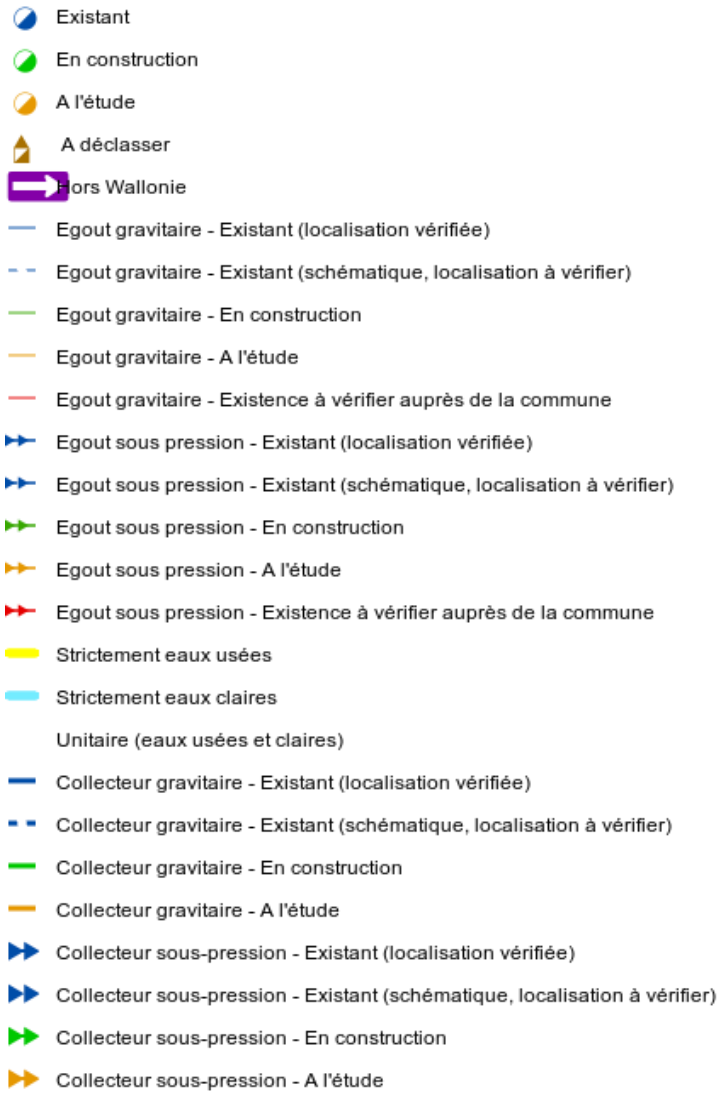
Existant
En construction
A l'étude
A déclasser
Hors Wallonie
Egout gravitaire - Existant (localisation vérifiée)
Egout gravitaire - Existant (schématique, localisation à vérifier)
Egout gravitaire - En construction
Egout gravitaire - A l'étude
Egout gravitaire - Existence à vérifier auprès de la commune
Egout sous pression - Existant (localisation vérifiée)
Egout sous pression - Existant (schématique, localisation à vérifier)
Egout sous pression - En construction
Egout sous pression - A l'étude
Egout sous pression - Existence à vérifier auprès de la commune
Strictement eaux usées
Strictement eaux claires
Unitaire (eaux usées et claires)
Collecteur gravitaire - Existant (localisation vérifiée)
Collecteur gravitaire - Existant (schématique, localisation à vérifier)
Collecteur gravitaire - En construction
Collecteur gravitaire - A l'étude
Collecteur sous-pression - Existant (localisation vérifiée)
Collecteur sous-pression - Existant (schématique, localisation à vérifier)
Collecteur sous-pression - En construction
Collecteur sous-pression - A l'étude

Rue D'Auvelais 56, 5060 Arsimont

Axes de ruissellement concentré et données associées (LIDAXES)

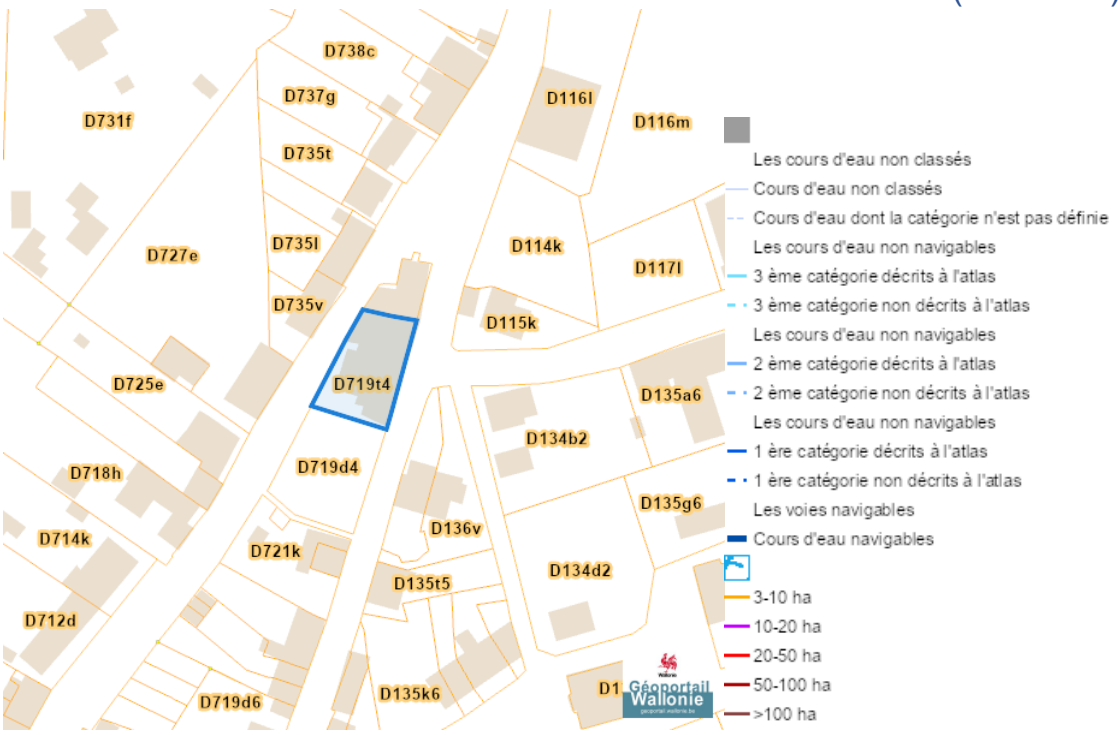

Dossier: 00035438/001

Nature

Arbres et haies remarquables (AHREM)

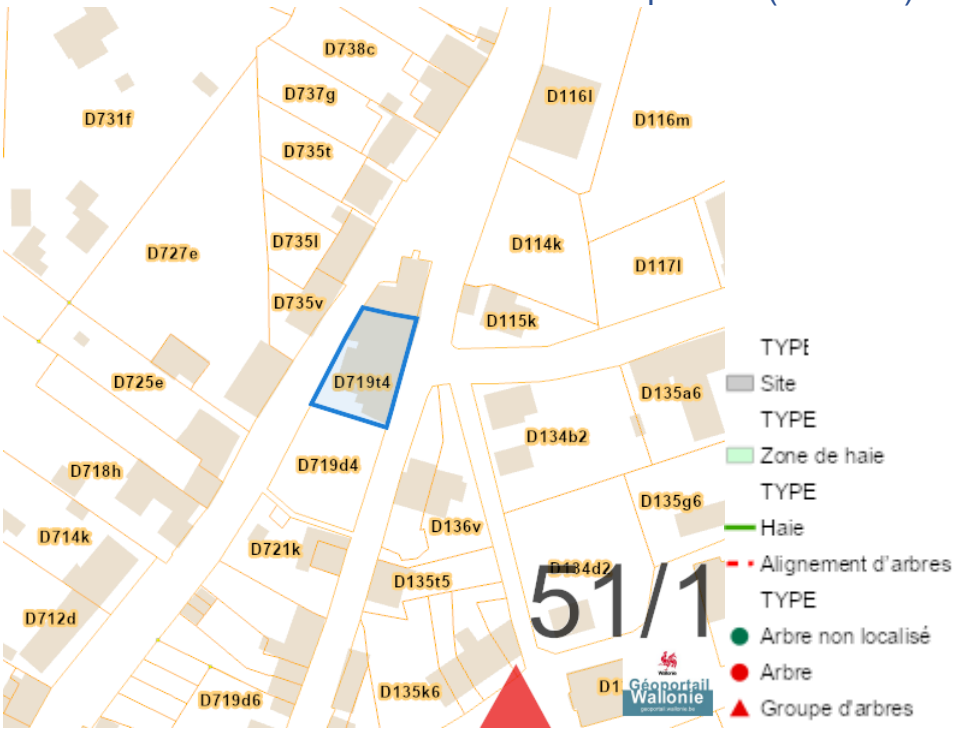

Natura 2000

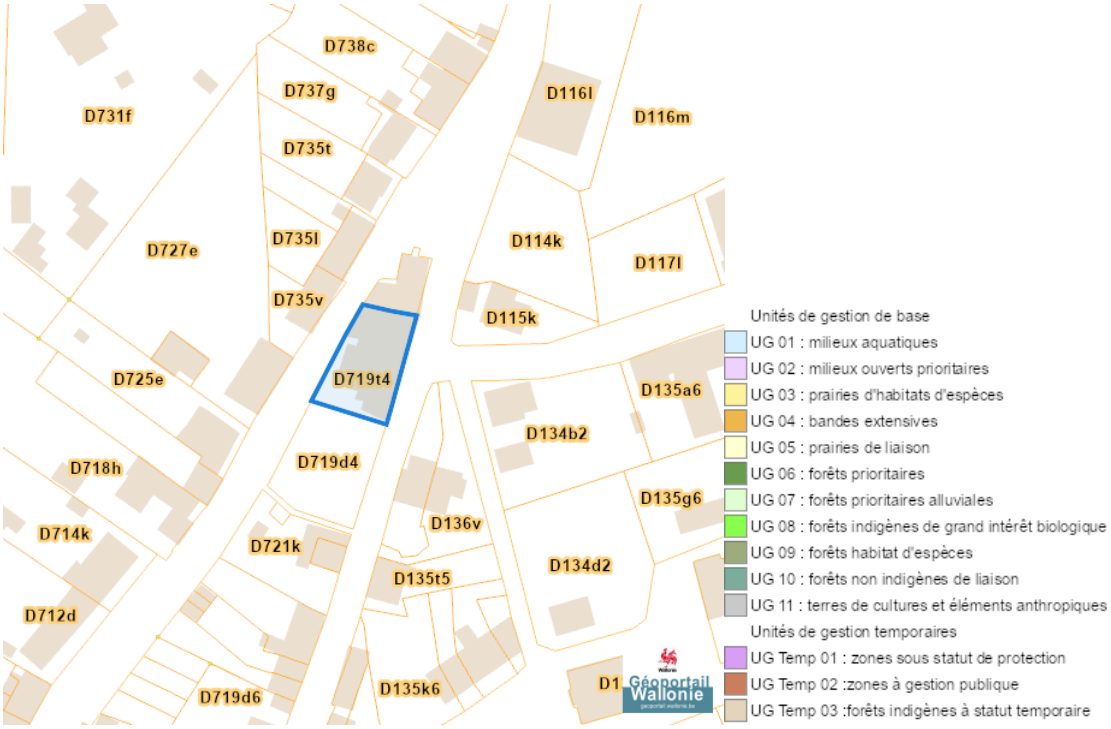

Rue D'Auvelais 56, 5060 Arsimont

Loi sur le contrat d’ assurance terrestre

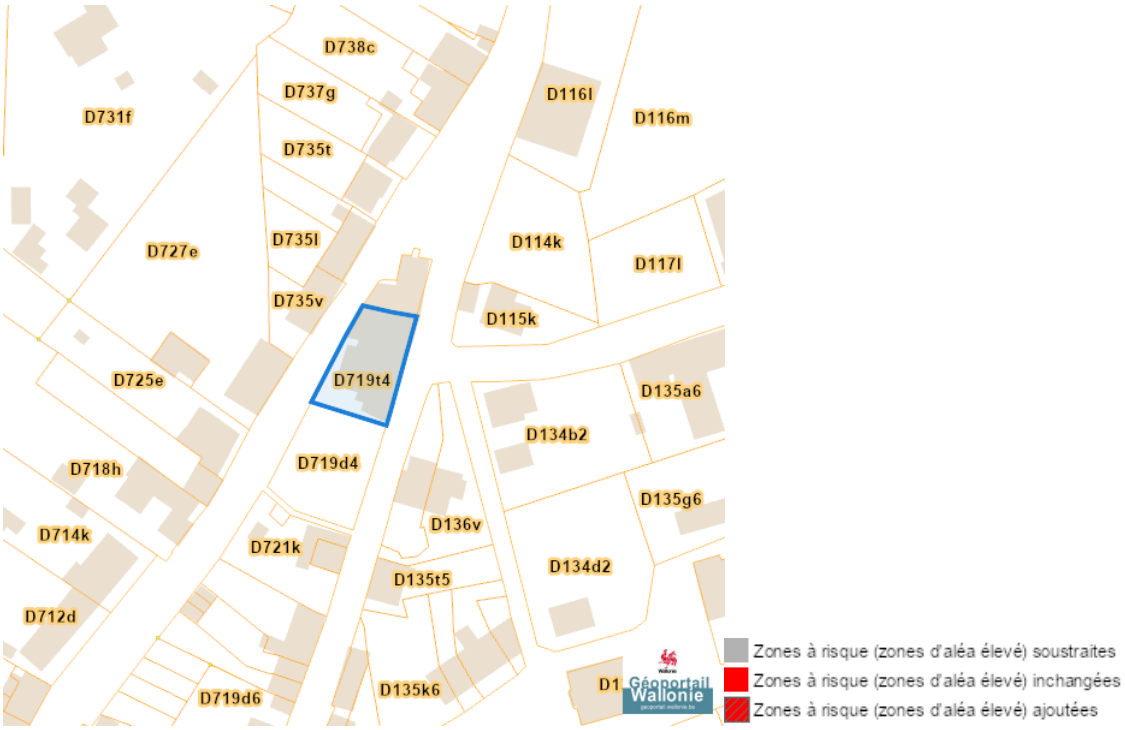

Fichier ecologique des essences

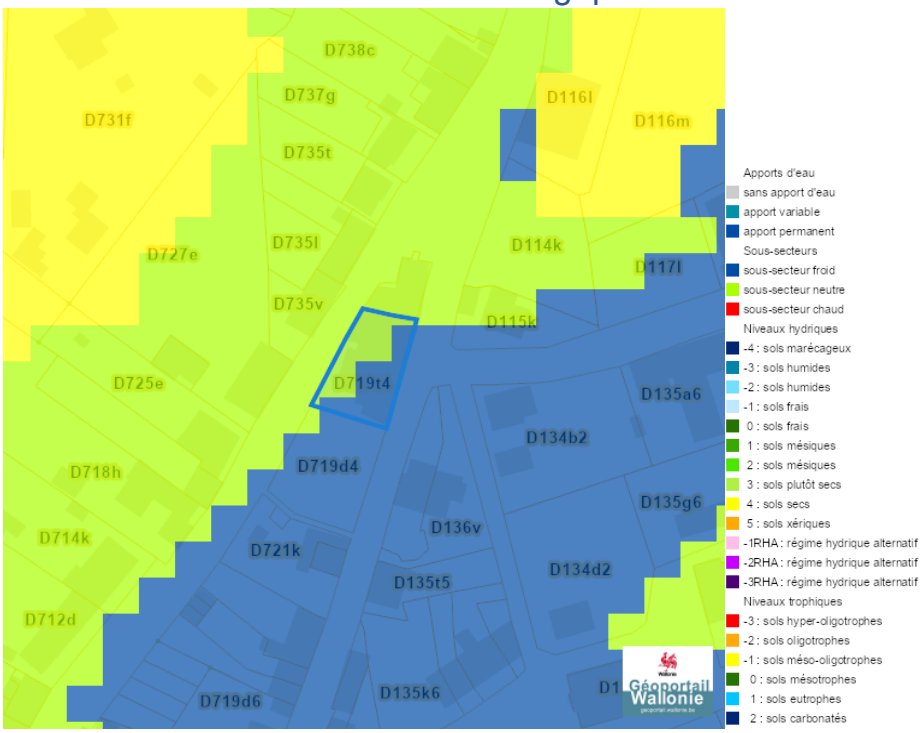

Dossier: 00035438/001

Rue D'Auvelais 56, 5060 Arsimont

Conservation de la nature

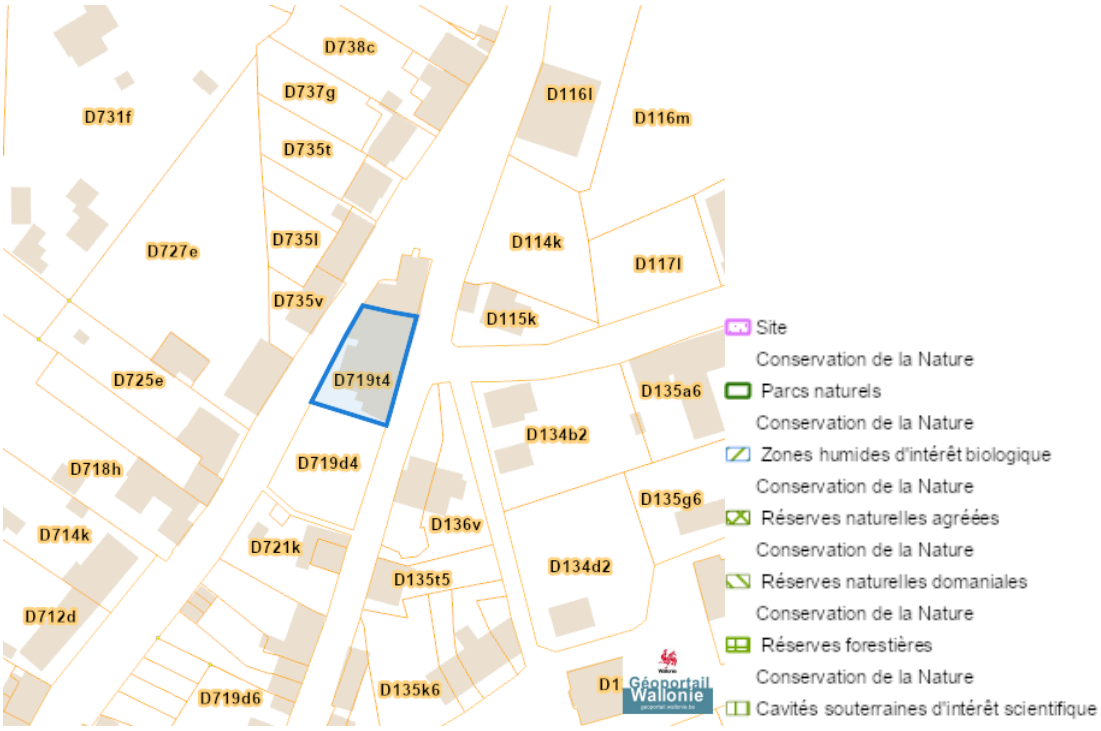

Peste porcine africaine

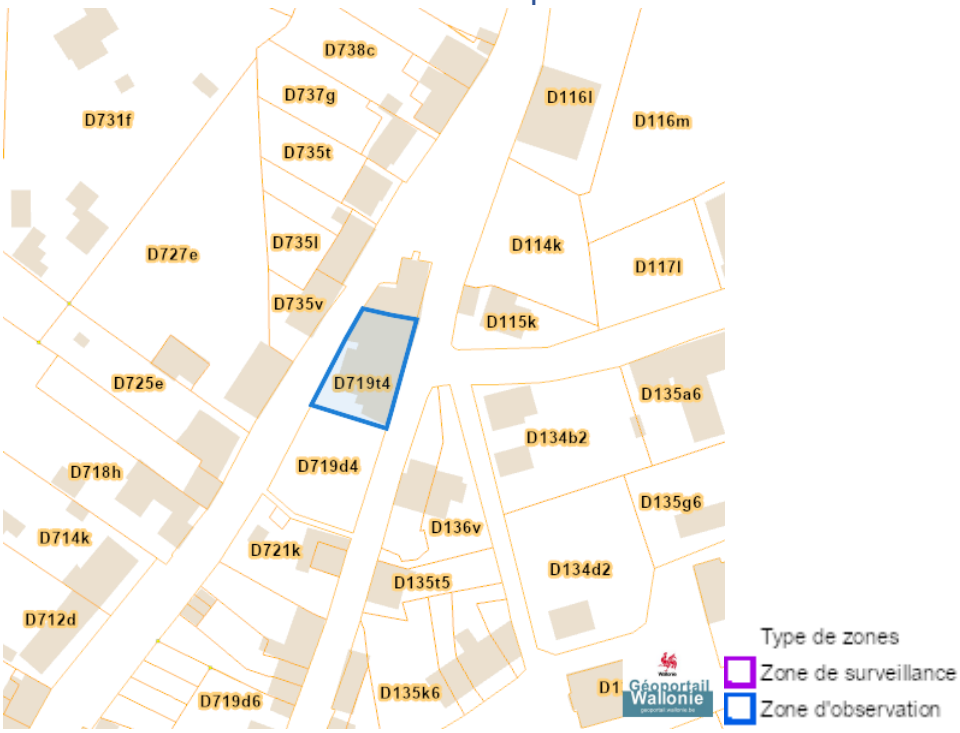

Dossier: 00035438/001

Rue D'Auvelais 56, 5060 Arsimont

Parcellaire agricole anonyme 2019 (SIGEC)

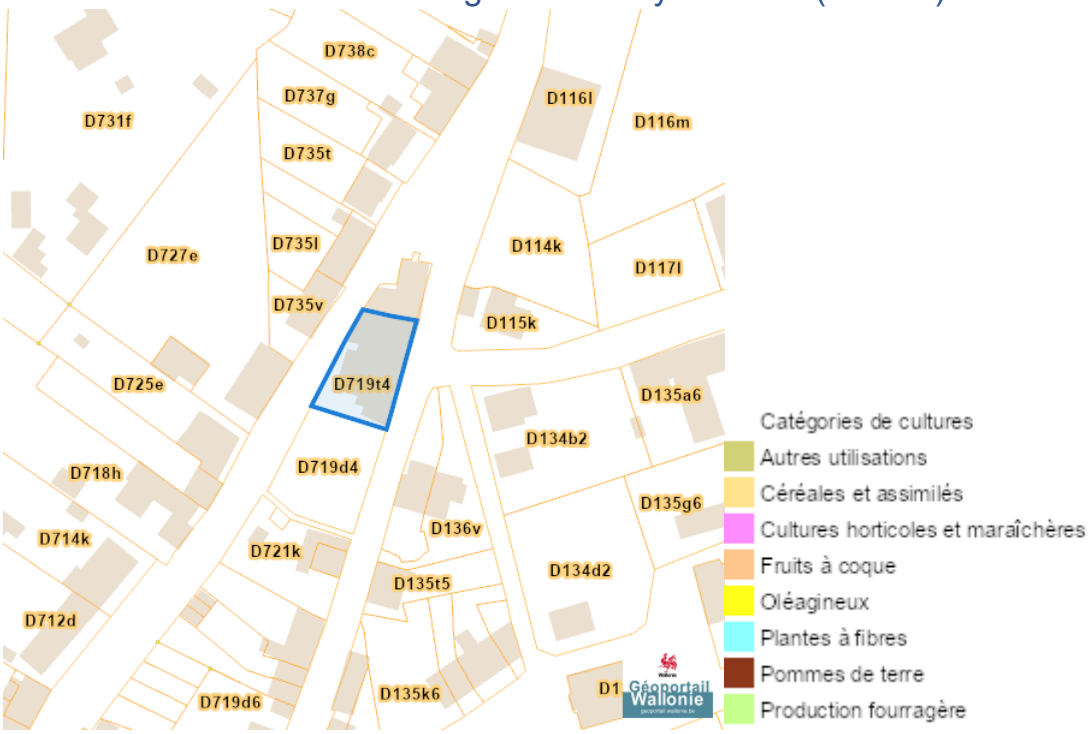

Parcellaire agricole anonyme 2022 (SIGEC)

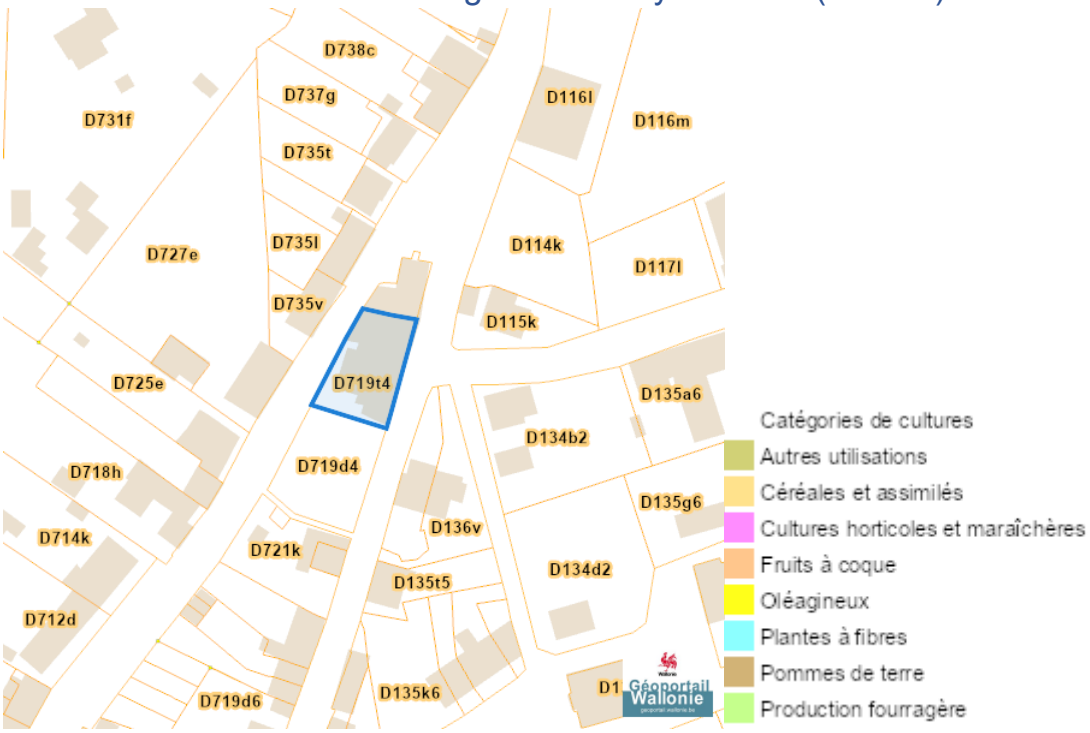

Droit de préemption

Communes préemptables

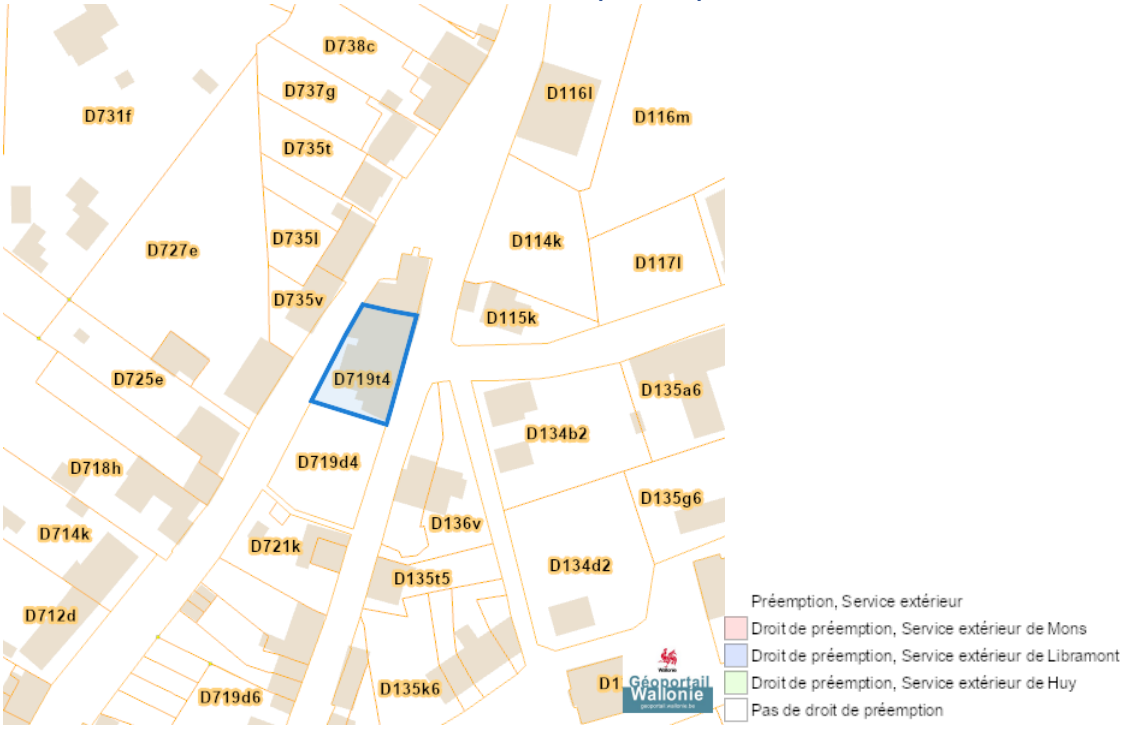

Périmètre d'application d'un droit de préemption

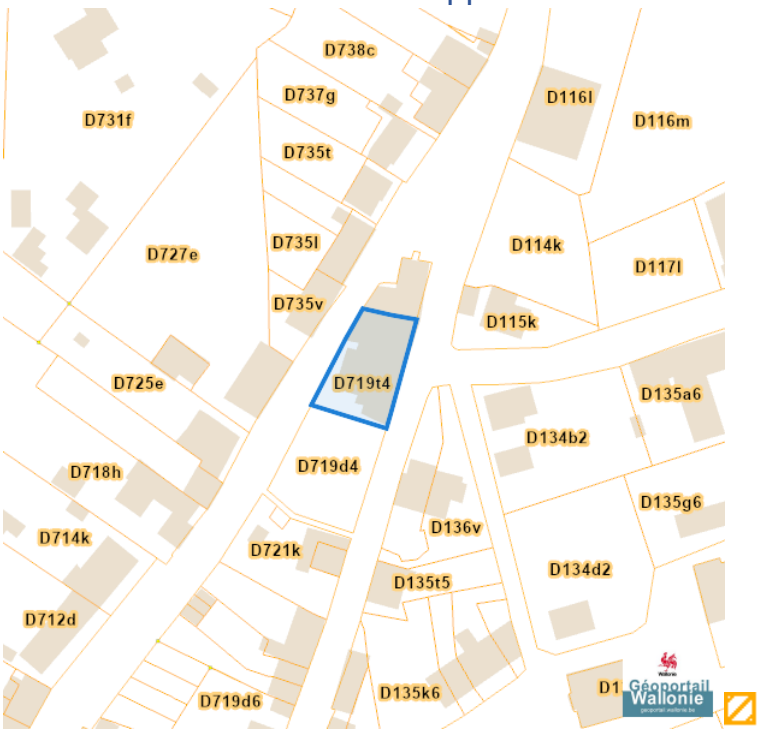

Rue D'Auvelais 56, 5060 Arsimont

Patrimoine immobilier

Patrimoine biens en liste de sauvegarde

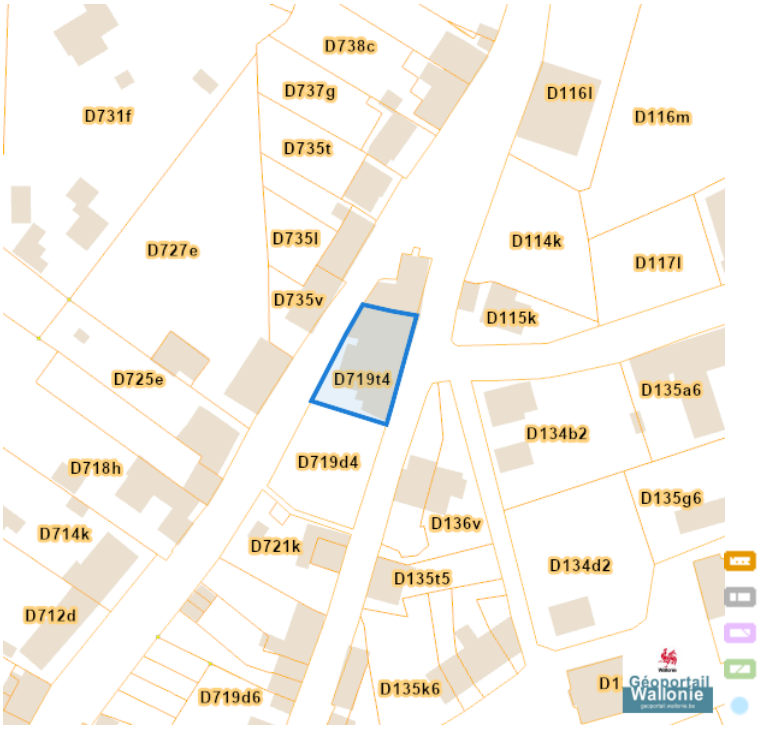

Patrimoine biens exceptionnels

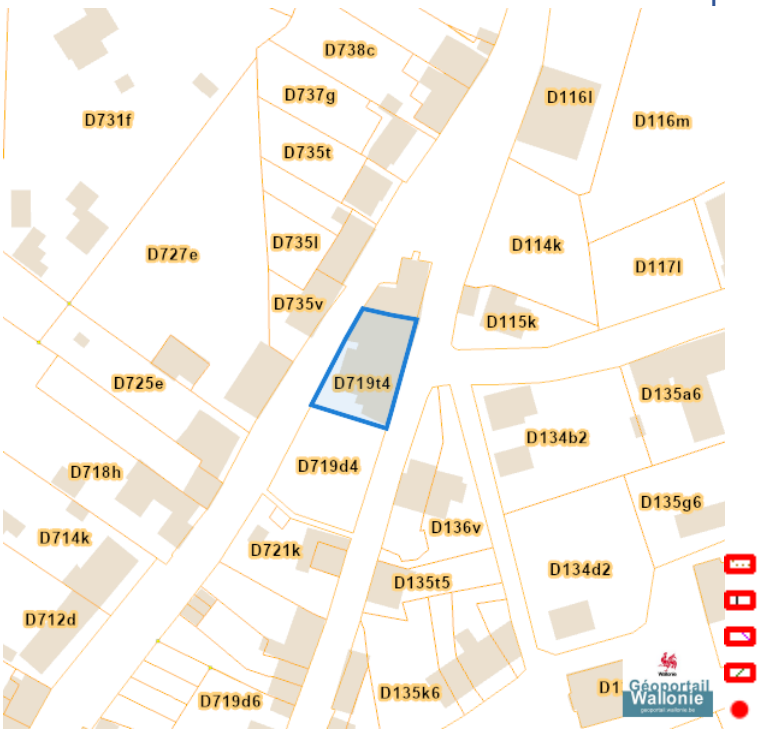

Rue D'Auvelais 56, 5060 Arsimont

Patrimoine biens mondiaux

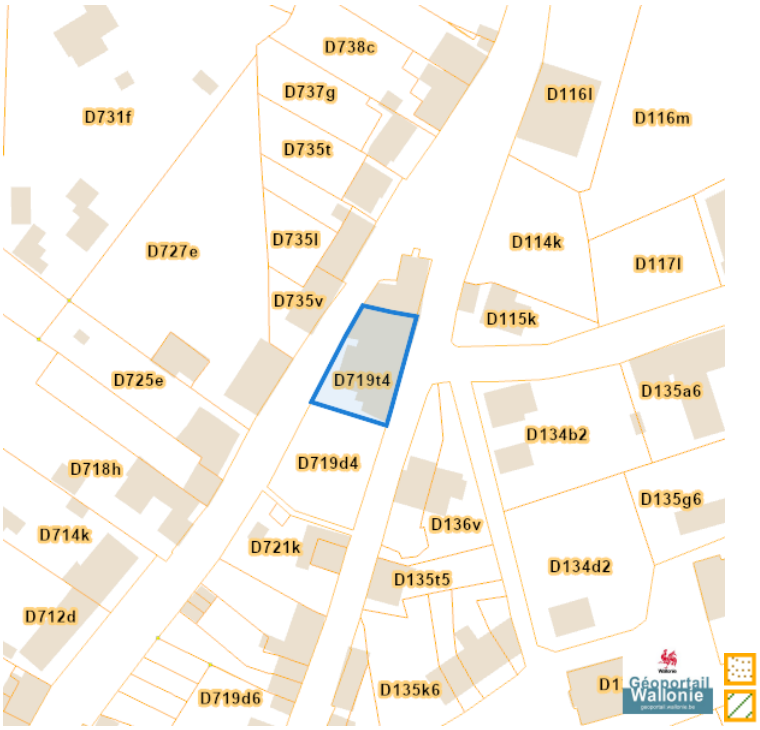

Patrimoine biens classés et zones de protection

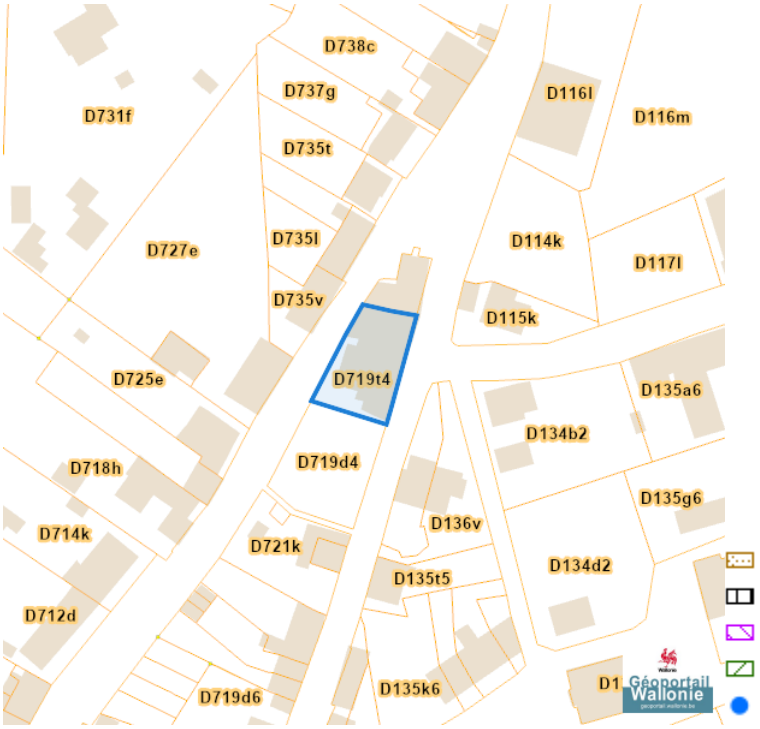

Rue D'Auvelais 56, 5060 Arsimont

Carte archéologique

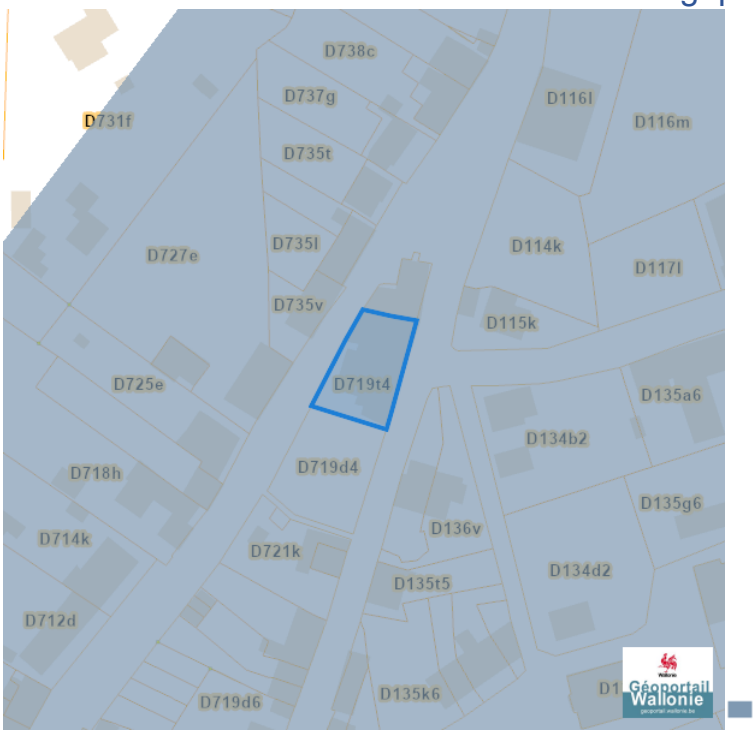

Inventaire du patrimoine immobilier culturel (IPIC)

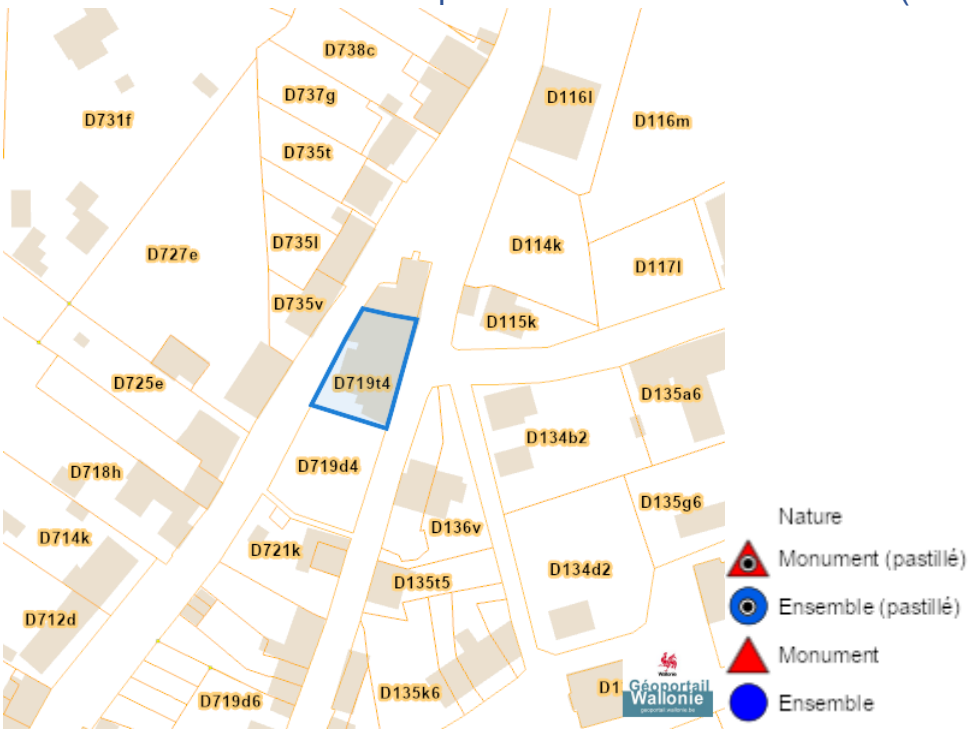

Dossier: 00035438/001

Cartes historiques

Atlas des voiries vicinales

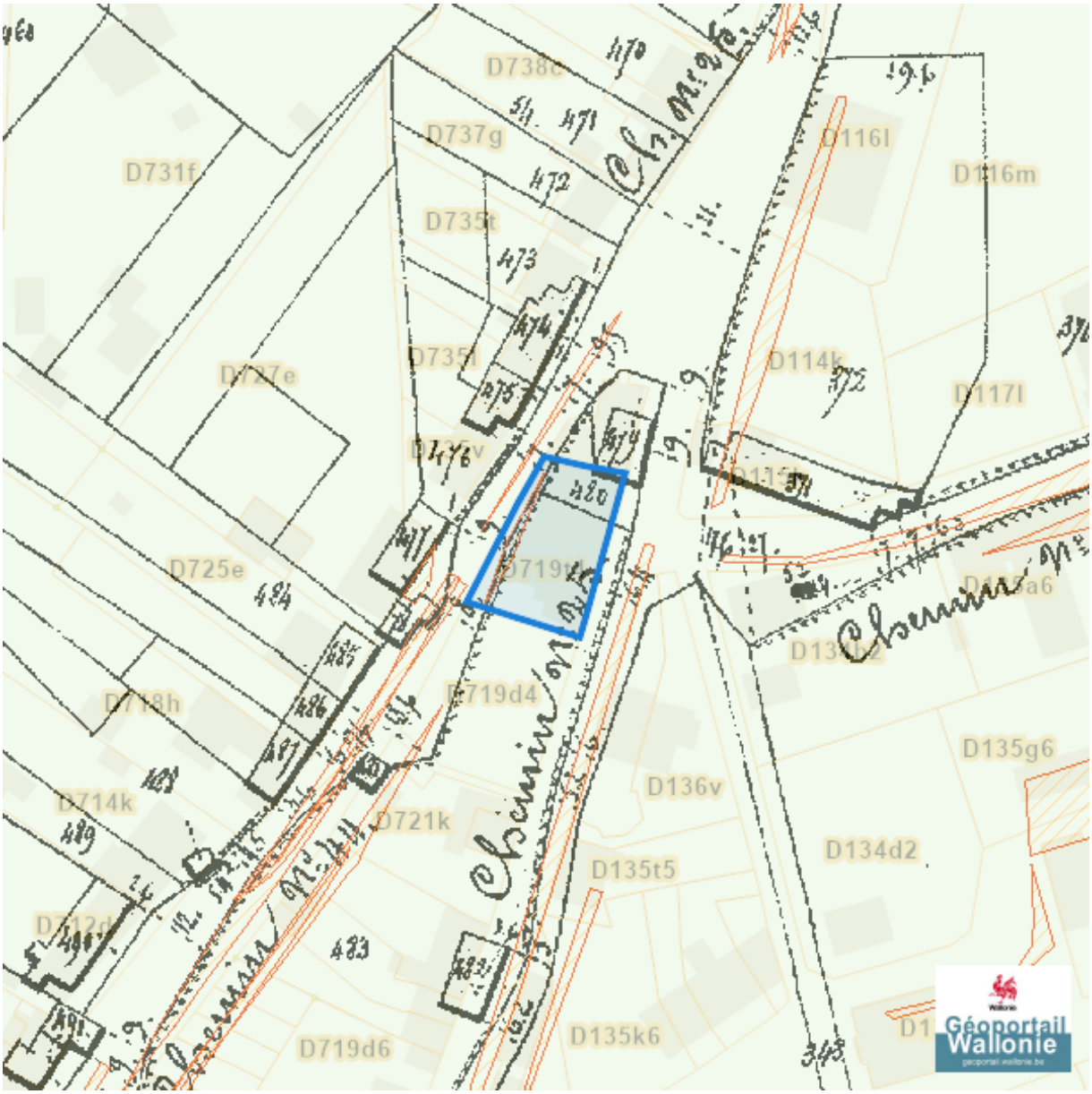

Autres cartes

Réseau routier régional et bornes associées

