

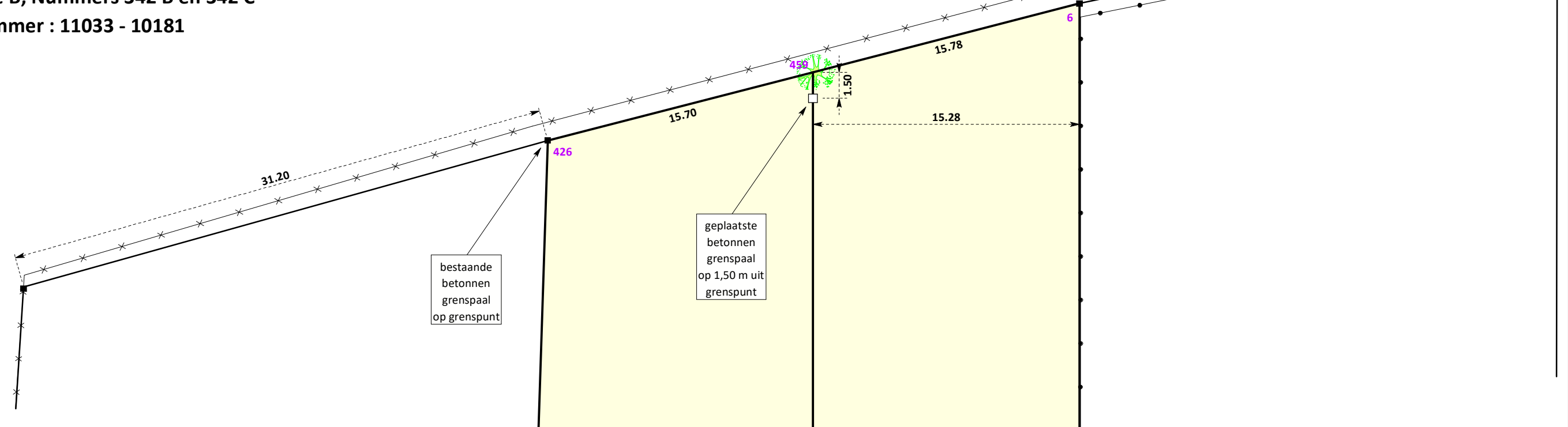
Afbakeningsplan

Schaal : 1/250



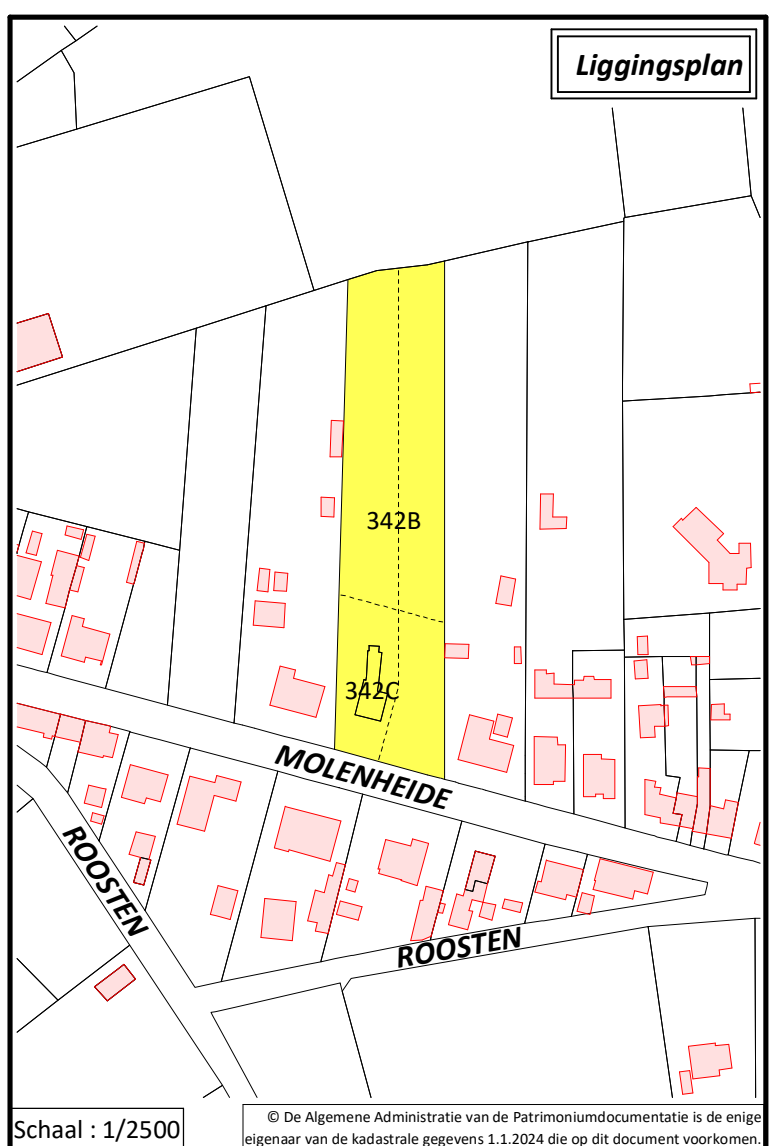
Gemeente ZANDHOVEN (PULDERBOS)

2e Afdeling, Sectie B, Nummers 342 B en 342 C
Planreferentienummer : 11033 - 10181



Coördinatenlijst

Nr	X	Y	Z	Commentaar
6	173342.64	213309.47		betonnen paal
225	173169.52	213321.65		36 cm uit paal
244	173221.10	213318.02		betonnen paal
424	173181.36	213356.44		betonnen paal
426	173336.94	213340.44		betonnen paal
431	173232.39	213351.19		betonnen paal
443	173176.77	213342.96		betonnen paal
450	173200.81	213334.77		betonnen paal
451	173226.20	213332.99		betonnen paal
459	173339.78	213325.00		1,50 m uit paal

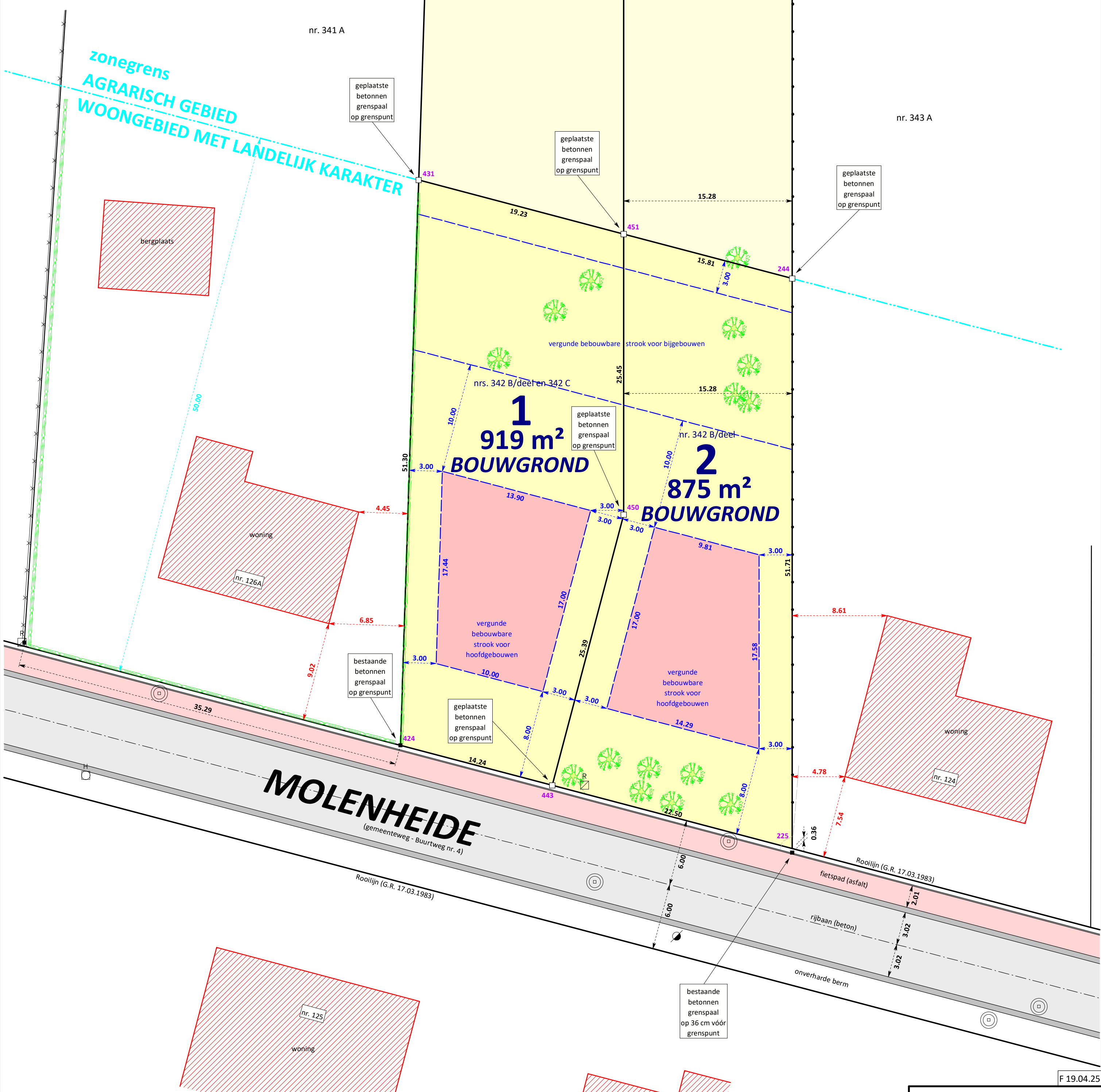


Legende

- Bebouwbare strook voor hoofdgebouwen
- Gebouw
- Bijgebouw
- Rooilijn, perceelsgrens
- Bouwzone
- Rand wegverharding
- Betonnen of houten afsluiting
- Draadafsluiting met betonpalen
- Weide-afsluiting
- Gemeenschappelijke gracht
- Bovenkant grachtlud
- Haag of coniferenrij
- Putje
- Verlichtingspaal
- Loof-, naald- of fruitboom
- Waterputje
- Radio- en TV-kast
- Hydrantputje
- Gasputje
- Rioleringsput
- Bestaande betonnen grenspaal
- Geplaatste betonnen grenspaal
- Bestaande ijzeren piket of merknagel
- Geplaatste ijzeren piket of merknagel

Kavels 1 en 2 maken deel uit van een GUNSTIGE verkavelingsvergunning, goedgekeurd door het college van burgemeester en schepenen van en te Zandhoven in zitting van 11 december 2023. (ref gemeente : 2023008 ; ref omgevingsloket : OMV_2023119093)

Ligging volgens gewestplan Turnhout
Kavels 1 en 2 : - WOONGEBIED MET LANDELIJK KARAKTER -
Kavels 3A en 3B : - AGRARISCH GEBIED -



Grenslijn 424-443-225 is de goedgekeurde rooilijn van Molenheide (G.R. 17.03.1983).
Grenslijn 424-431-426 conform het opmetingsplan, opgemaakt door landmeter Luk Goots op 6 oktober 1995.
Grenslijn 426-459-6 volgens de plaatselijke toestand tussen de bestaande betonnen grenspalen "426" en "6".
Grenslijn 6-244-225 conform het opmetingsplan, opgemaakt door landmeter Ludo Van den Heuvel op 16 juli 1971.
Grenslijn 443-450-451 en grenslijn 431-451-244 conform de verkavelingsvergunning goedgekeurd op 11 december 2023.
Grenslijn 451-459 is een nieuw gevormde grenslijn.

F 19.04.25

Landmeter Christof De Ridder CommV
Kessel, 2 februari 2024

Christof De Ridder
Zaakvoerder - Landmeter-expert
beëdigd door de Rechtbank van
Eerste Aanleg te Mechelen
Ringstraat 12 2560 Kessel
0479 24 75 94
LAN 04 0932 christof@landmeterderidder.be