

DC à la carte



Kerkhoflaan 29, 2830 Tisselt
12036B0101/00X000

Locatie

Omgeving

Kadaster

Gewestplan

Water

Natuur

Recht van voorkoop

Beschermd onroerend erfgoed

Vastgestelde inventarissen

Wetenschappelijke inventarissen

Unesco werelderfgoed

Historische kaarten

Wonen

Dossier: 00-01-4005/001

Locatie



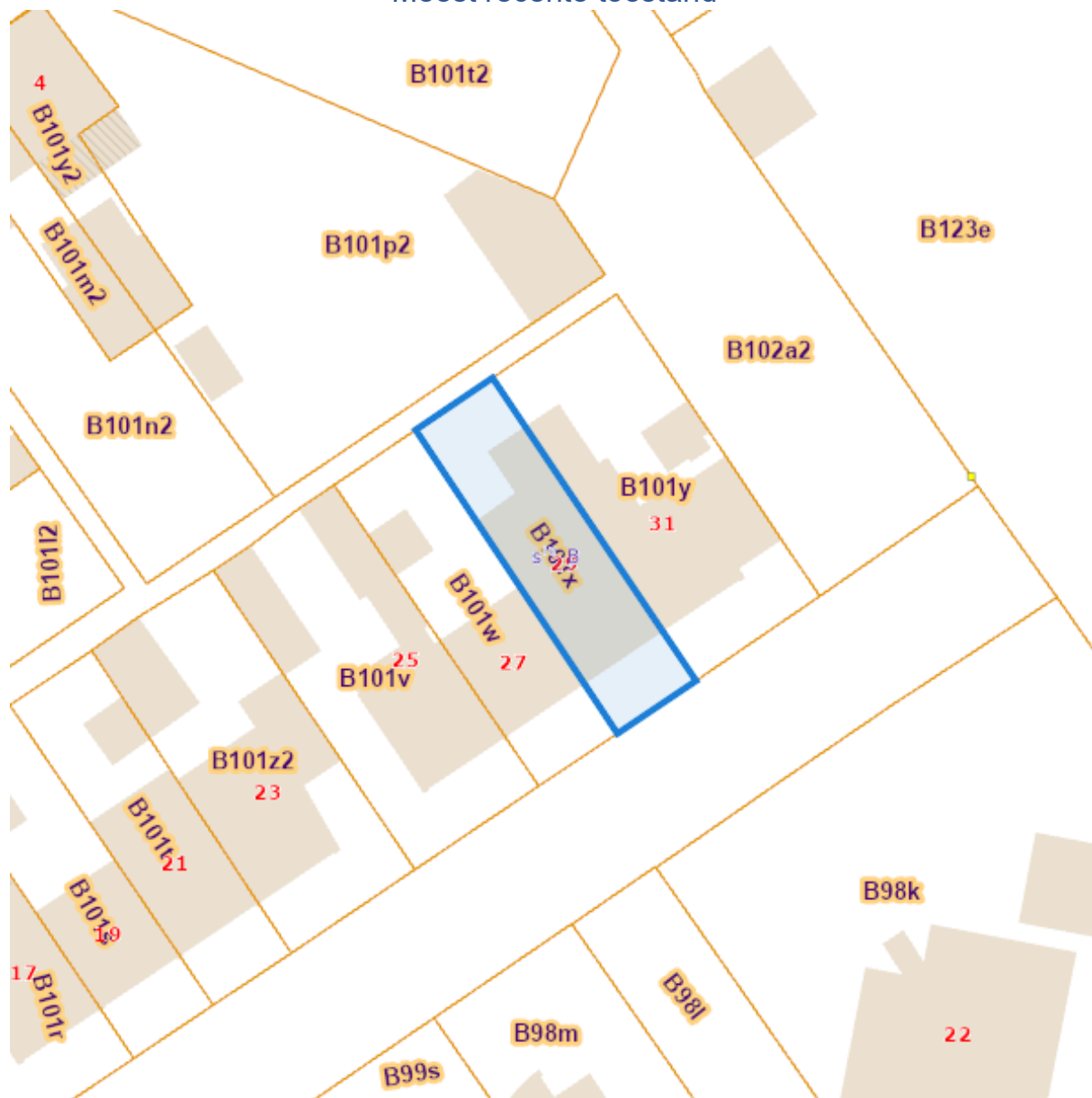
Dossier: 00-01-4005/001

Omgeving



Kadaster

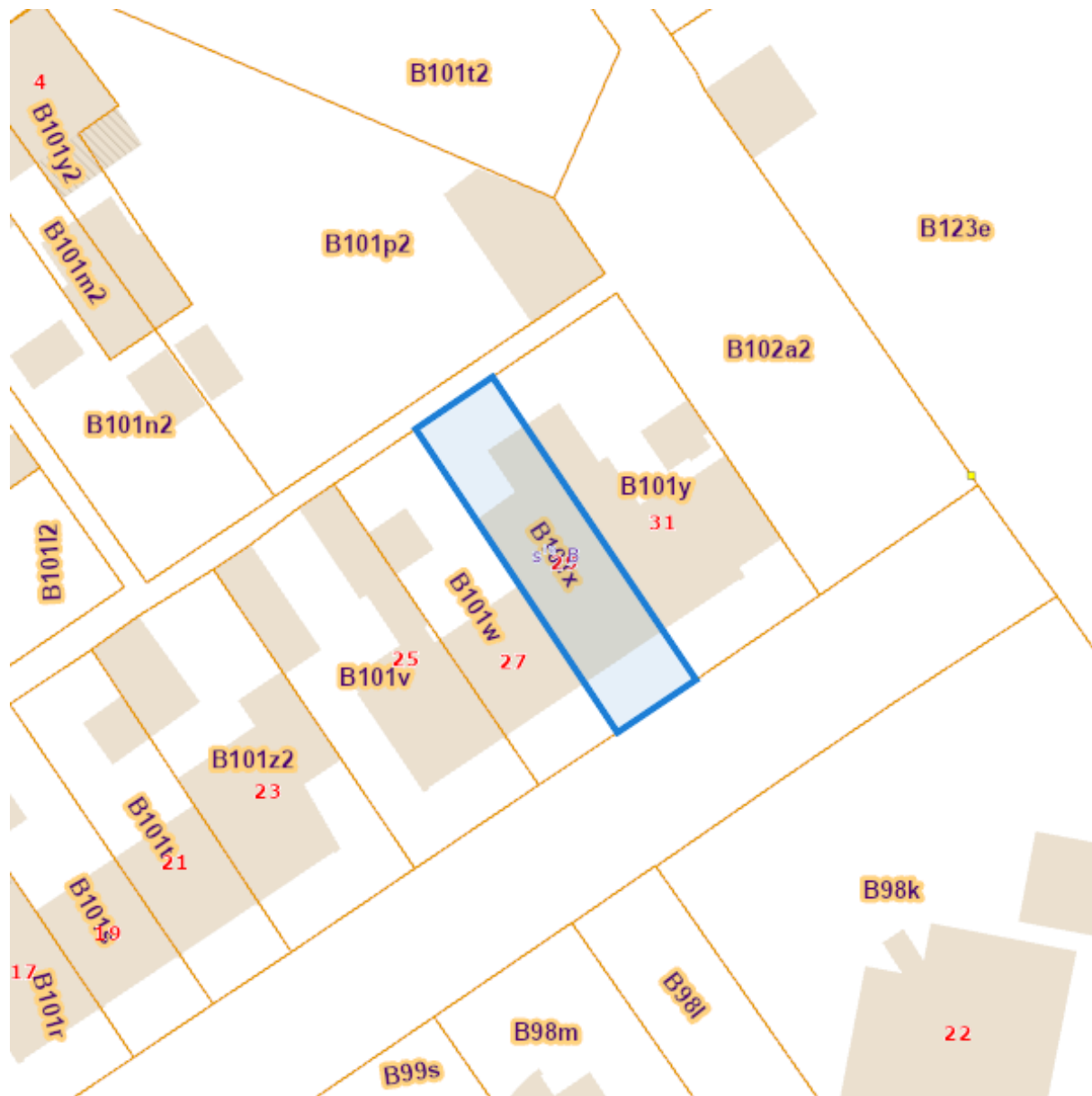
Meest recente toestand



eservices.minfin.fgov.be

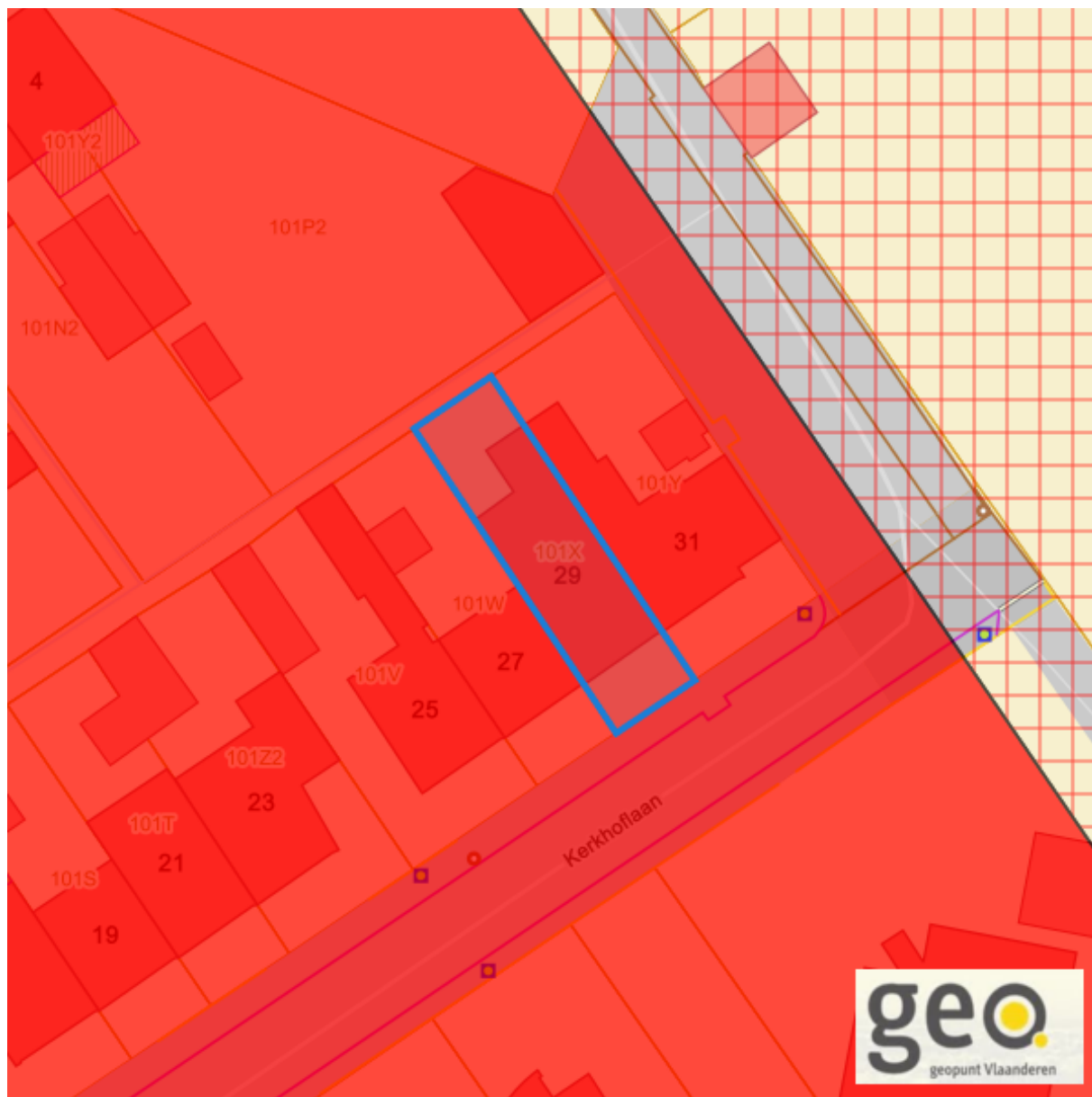
Dossier: 00-01-4005/001

Fiscale toestand



eservices.minfin.fgov.be

Gewestplan



www.geopunt.be
Gewestplan legende

Dossier: 00-01-4005/001

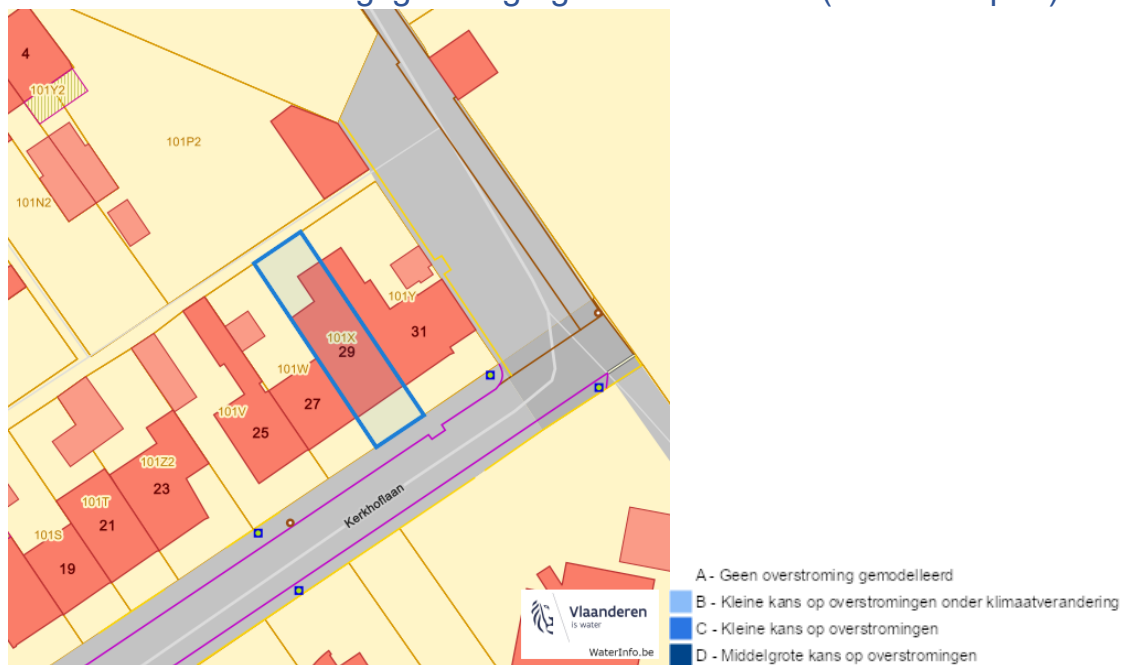
Document: DC à la carte - VLANED - DC
Kaarten: 19/05/2026 - yqz3ippacplw3jpn52c3efs8buvbbe8126ckn4

Water

Overstromingsgevoelige gebieden pluviaal (door hevige neerslag)



Overstromingsgevoelige gebieden fluviaal (uit waterlopen)



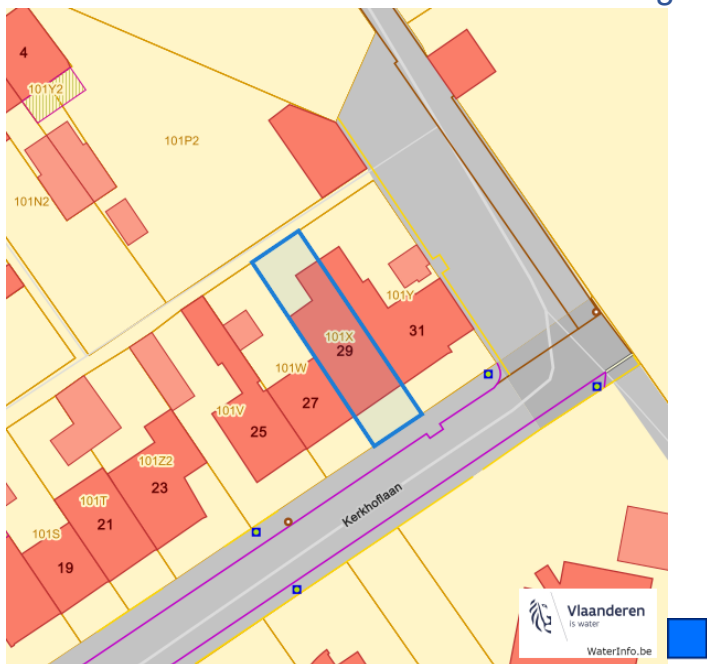
Overstromingsgevoelige gebieden vanuit de zee



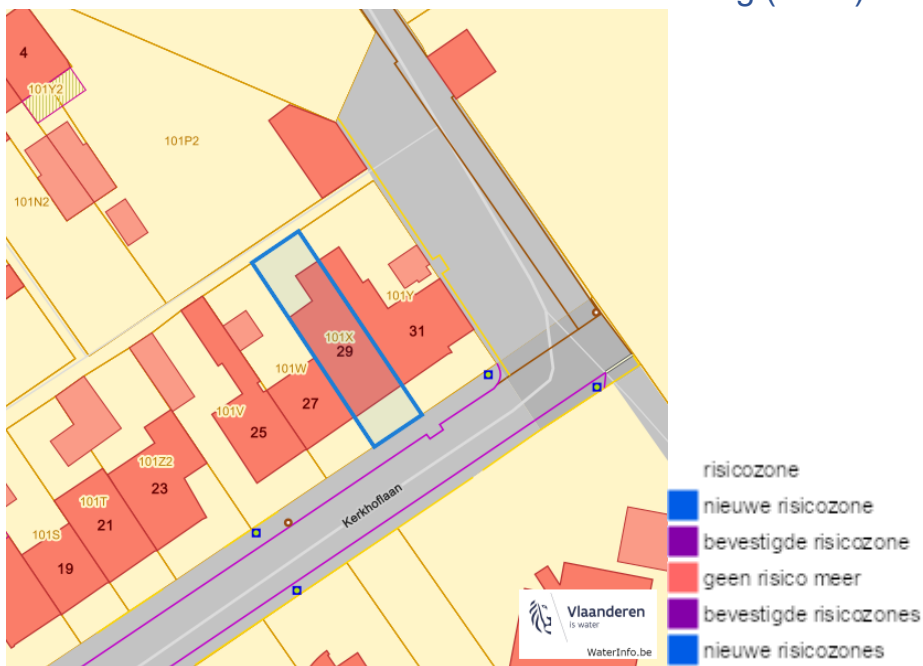
Signaalgebieden



Recent overstromde gebieden (2017)



Risicozones overstrooming (2017)



Van nature overstroombare gebieden

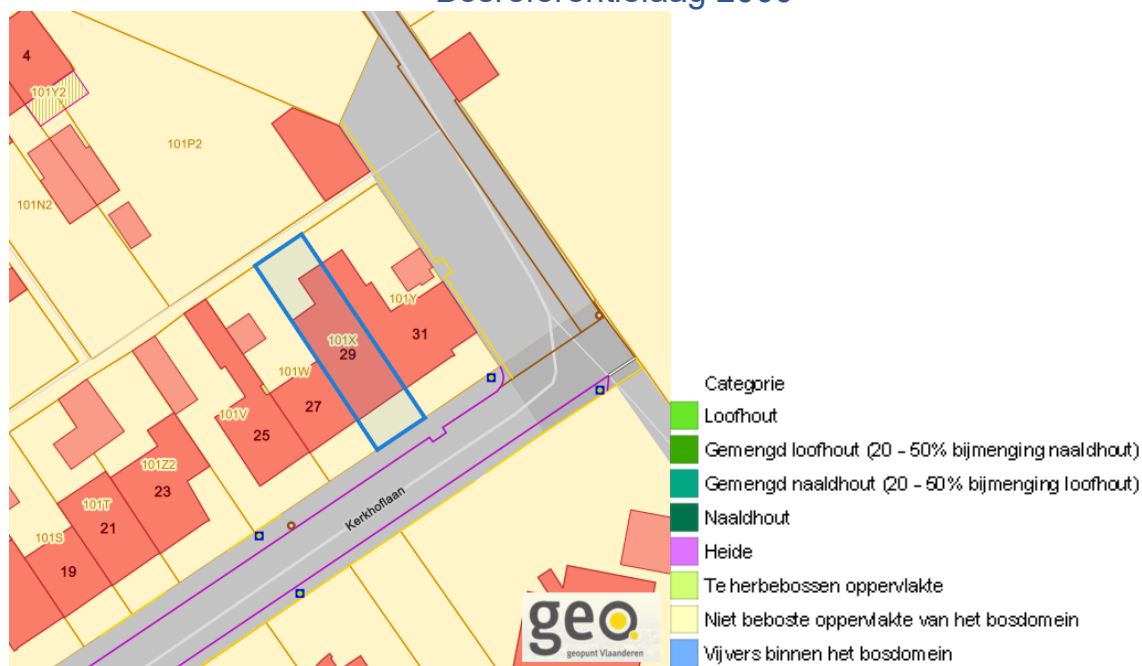


Watergevoelige openruimtegebieden



 Natuur

Bosreferentielaag 2000

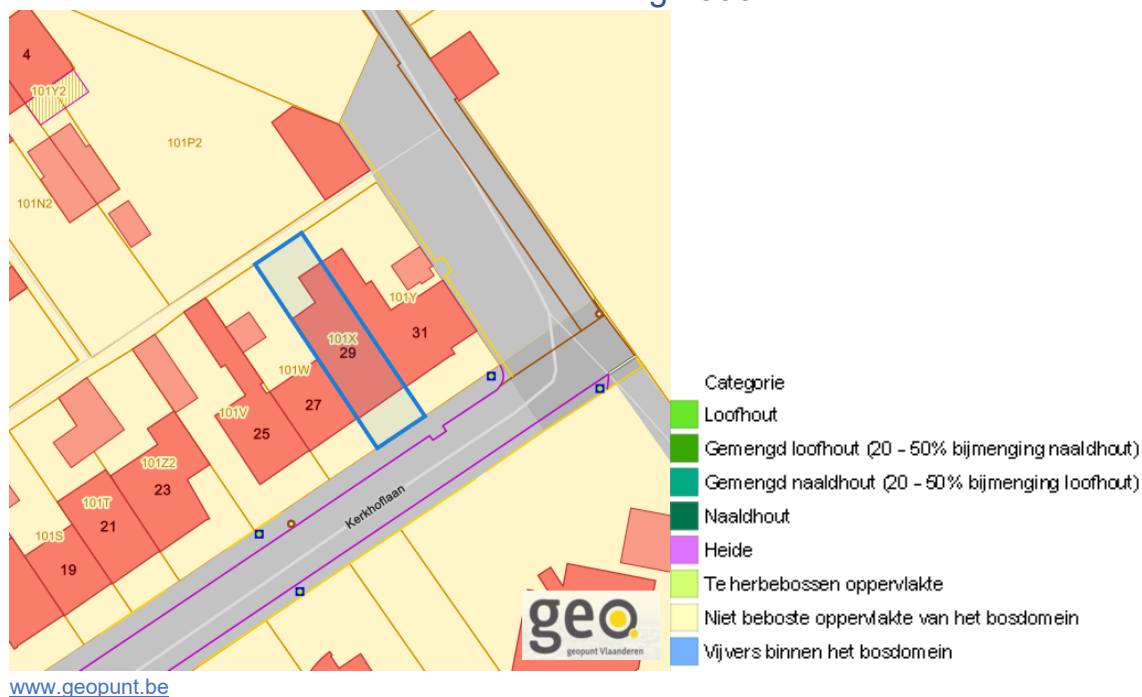


Groenkaart Vlaanderen (2021)



Kerkhoflaan 29, 2830 Tisselt

Boskartering 1990



Digitale boswijzer 2021



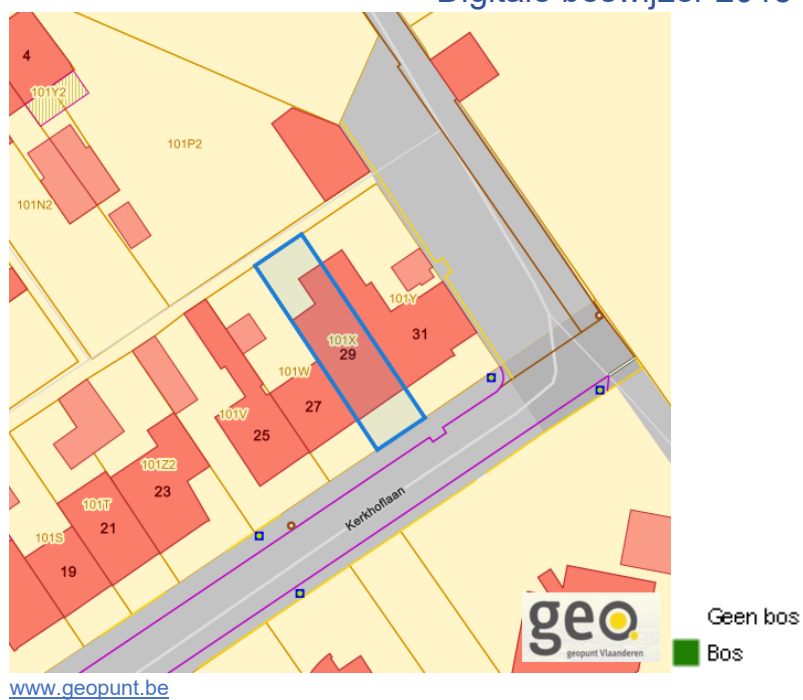
Dossier: 00-01-4005/001

Kerkhoflaan 29, 2830 Tisselt

Digitale boswijzer 2018



Digitale boswijzer 2015



Dossier: 00-01-4005/001

Kerkhoflaan 29, 2830 Tisselt

Digitale boswijzer 2012



Digitale boswijzer 2009



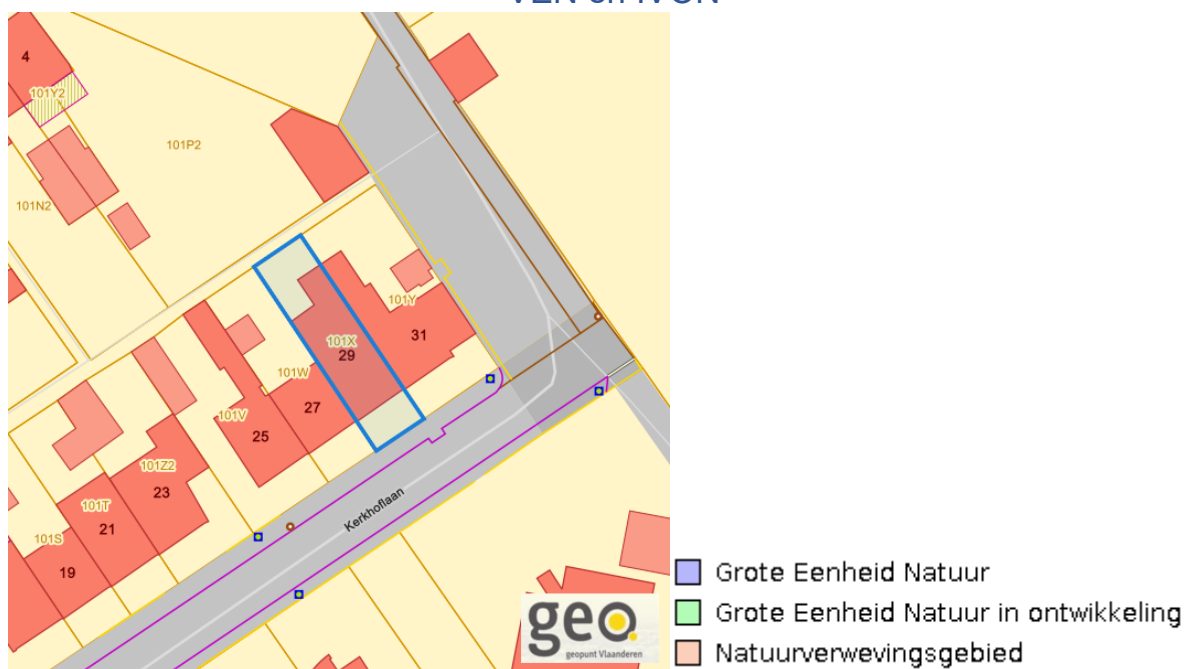
Dossier: 00-01-4005/001

Kerkhoflaan 29, 2830 Tisselt

PFAS



VEN en IVON



www.geopunt.be

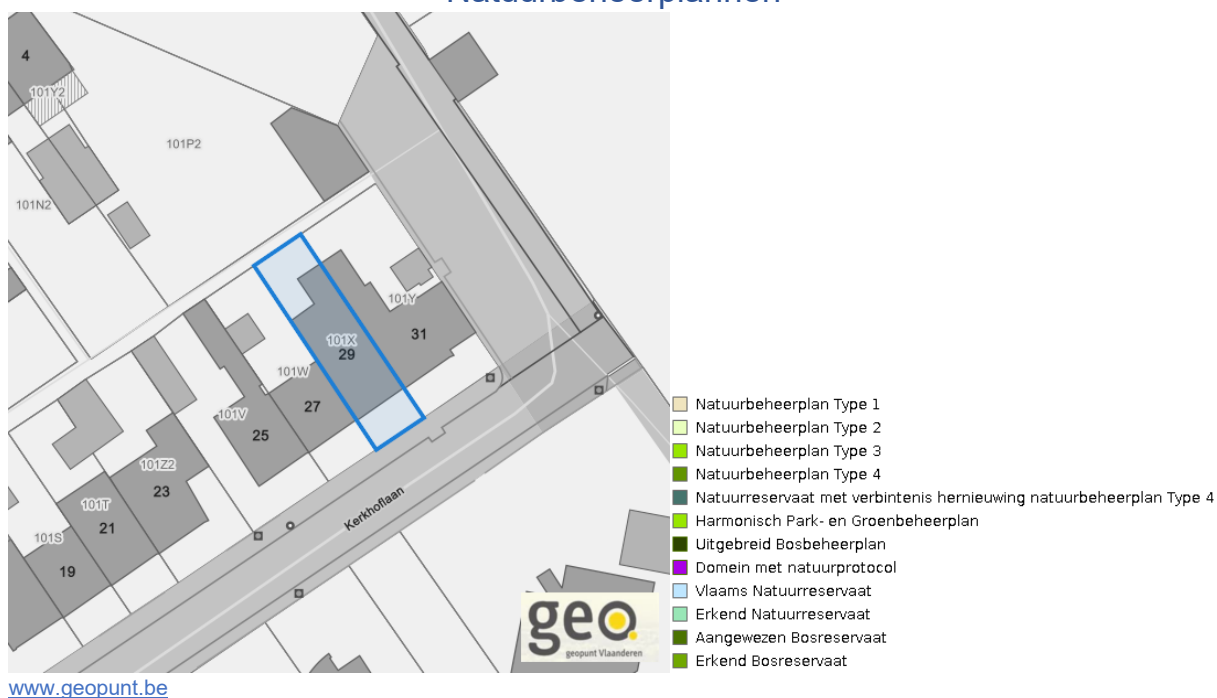
Dossier: 00-01-4005/001

Kerkhoflaan 29, 2830 Tisselt

Jachtterreinen



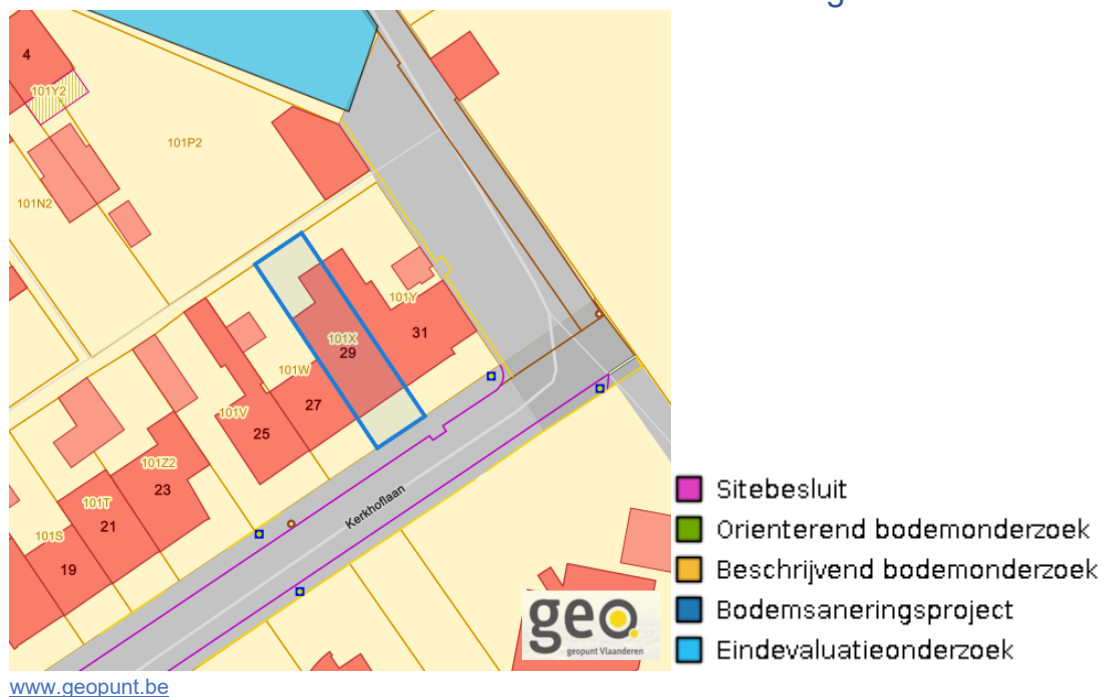
Natuurbeheerplannen



Dossier: 00-01-4005/001

Kerkhoflaan 29, 2830 Tisselt

Bodemonderzoeken en saneringen



Dossier: 00-01-4005/001

Document: DC à la carte - VLANED - DC
Kaarten: 19/05/2026 - yqz3ippacplw3jpn52c3efs8buvbbe8126ckn4

Recht van voorkoop

Vlaams voorkooprecht



www.geopunt.be

Recht van voorkoop afbakening



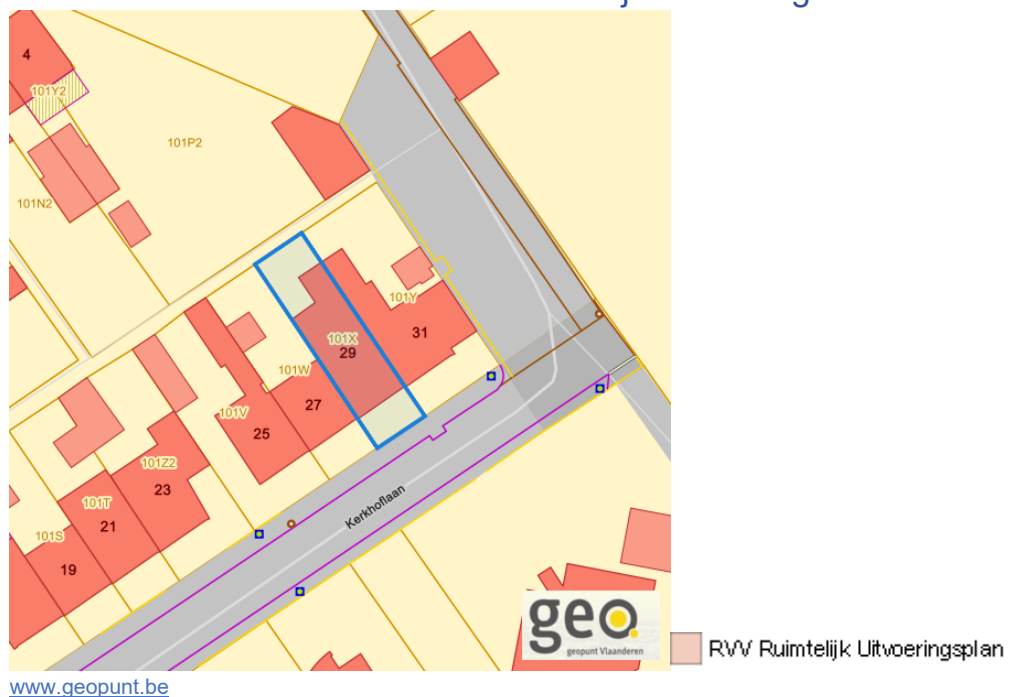
www.geopunt.be

Dossier: 00-01-4005/001

Detailkaarten recht van voorkoop

Detailkaarten recht van voorkoop pagina 1

Rvv: Ruimtelijke ordening

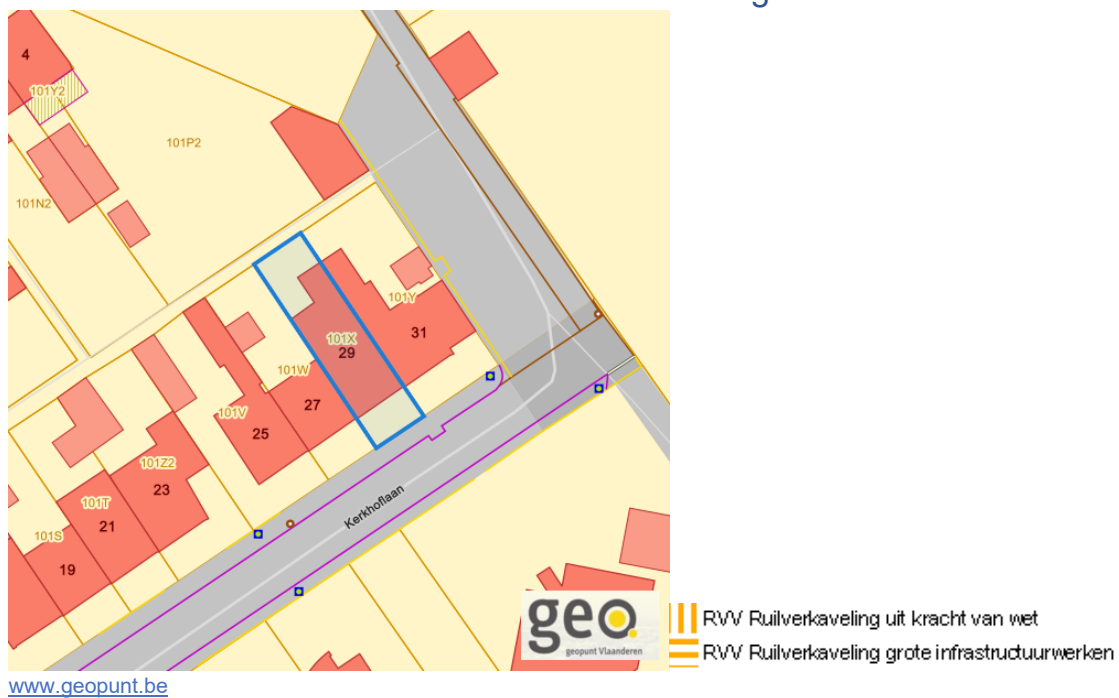


Dossier: 00-01-4005/001

Kerkhoflaan 29, 2830 Tisselt

Detailkaarten recht van voorkoop pagina 2

Rvv: Ruilverkaveling



Rvv: Havengebieden



Dossier: 00-01-4005/001

Kerkhoflaan 29, 2830 Tisselt

Detailkaarten recht van voorkoop pagina 3

Rvv: de Vlaamse waterweg



Rvv: Complexe Projecten



Dossier: 00-01-4005/001

Kerkhoflaan 29, 2830 Tisselt

Detailkaarten recht van voorkoop pagina 4

Rvv: Oeverzones en overstromingsgebieden



www.geopunt.be

Rvv: Natuurreservaten



www.geopunt.be

Dossier: 00-01-4005/001

Kerkhoflaan 29, 2830 Tisselt

Detailkaarten recht van voorkoop pagina 5

Rvv: Landinrichtingsplan en inrichtingsnota



www.geopunt.be

Rvv: Natuurinrichtingsprojecten



www.geopunt.be

Dossier: 00-01-4005/001

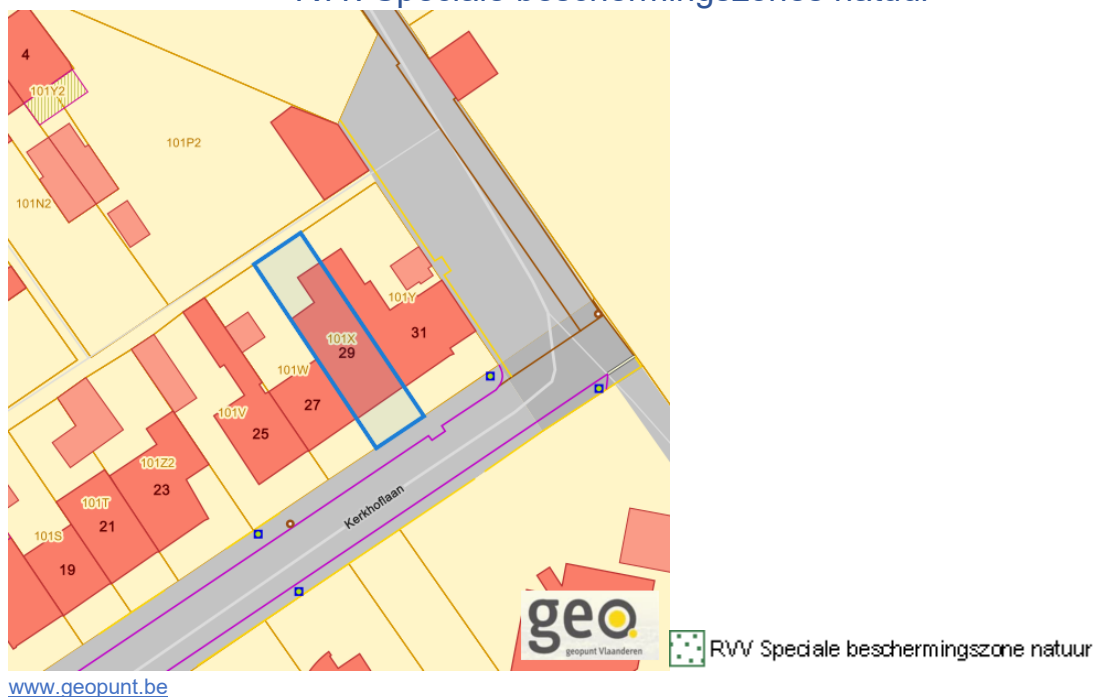
Kerkhoflaan 29, 2830 Tisselt

Detailkaarten recht van voorkoop pagina 6

Rvv: Vlaams Ecologisch Network



Rvv: Speciale beschermingszones natuur



Dossier: 00-01-4005/001

Beschermd onroerend erfgoed



Detailkaarten beschermd onroerend erfgoed

Detailkaarten beschermd onroerend erfgoed pagina 1

Beschermd archeologische sites**Beschermd cultuurhistorische landschappen**

Dossier: 00-01-4005/001

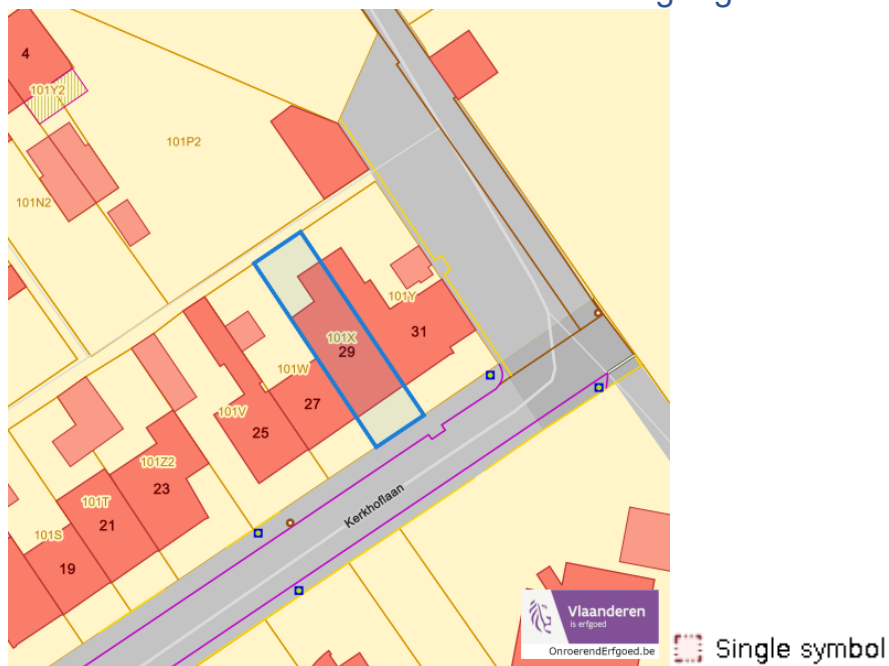
Kerkhoflaan 29, 2830 Tisselt

Detailkaarten beschermd onroerend erfgoed pagina 2

Beschermd monumenten



Beschermd overgangszones



Dossier: 00-01-4005/001

Kerkhoflaan 29, 2830 Tisselt

Detailkaarten beschermd onroerend erfgoed pagina 3

Beschermd stads en dorpsgezichten



■ Beschermd stads- en dorpsgezicht

Dossier: 00-01-4005/001

Vastgestelde inventarissen



Dossier: 00-01-4005/001

Detailkaarten vastgestelde inventarissen

Detailkaarten vastgestelde inventaris pagina 1

Vastgestelde inventaris: Archeologische zones


 Vastgestelde afgebakende archeologische zone

Vastgestelde inventaris: Bouwkundig erfgoed


 Item uit de vastgestelde inventaris bouwkundig erfgoed

Dossier: 00-01-4005/001

Kerkhoflaan 29, 2830 Tisselt

Detailkaarten vastgestelde inventaris pagina 2

Vastgestelde inventaris: Houtige beplanting met erfgoedwaarde

%vastgestelde_inventaris_houtige_bepanting_met_erfgoedwaarde

scale=55%%vastgestelde_inventaris_houtige_bepanting_met_erfgoedwaarde_legend

scale=45%

Vastgestelde inventaris: Historische tuinen en parken



■ Vastgestelde inventaris park en tuin

Dossier: 00-01-4005/001

Kerkhoflaan 29, 2830 Tisselt

Detailkaarten vastgestelde inventaris pagina 3

Vastgestelde inventaris: Relicten landschapsatlas



Dossier: 00-01-4005/001

Wetenschappelijke inventarissen



Dossier: 00-01-4005/001

Detailkaarten wetenschappelijke inventarissen

Detailkaarten wetenschappelijke inventarissen pagina 1

Bouwkundige elementen**Archeologische gehelen**

Dossier: 00-01-4005/001

Kerkhoflaan 29, 2830 Tisselt

Detailkaarten wetenschappelijke inventarissen pagina 2

Landschappelijke elementen



Landschappelijke gehelen



Dossier: 00-01-4005/001

Unesco werelderfgoed



Dossier: 00-01-4005/001

Detailkaarten Unesco werelderfgoed

Unesco: Bufferzones



Unesco: Kernzones



Historische kaarten

Atlas der Buurtwegen (ca 1840)

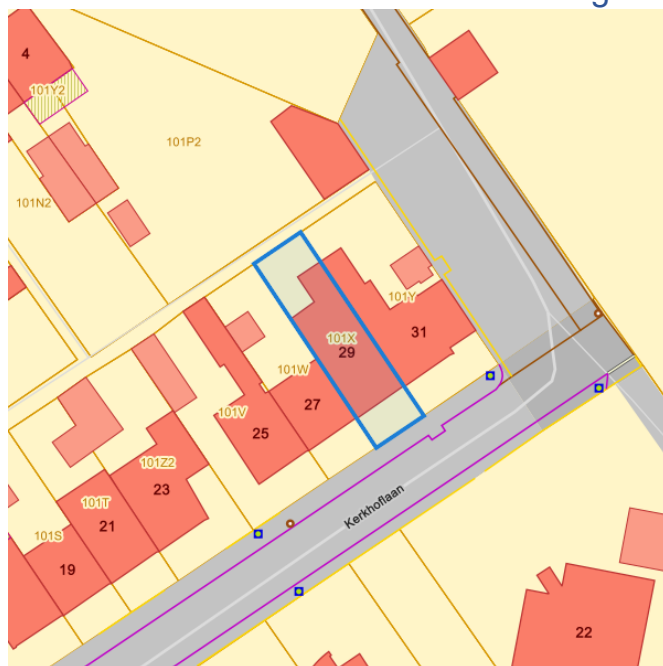


www.geopunt.be

Dossier: 00-01-4005/001

Wonen

Woningkwaliteit



- Woningen met een conformiteitsattest
- Panden met een herstelvordering
- Vlaamse inventaris van ongeschikte en onbewoonbare woningen

www.geopunt.be

Conformiteitsattest gemeente beperkte duurtijd



Conformiteitsattest beperkte duurtijd

- Nee
- Ja

www.geopunt.be

Kerkhoflaan 29, 2830 Tisselt

Conformiteitsattest gemeente verplicht



Dossier: 00-01-4005/001