

# DC à la carte



---

*Hoge Weg 20, 2830 Heindonk*  
*12013A0279/00N004*

---

[Locatie](#)  
[Omgeving](#)  
[Kadaster](#)  
[Gewestplan](#)  
[Water](#)  
[Natuur](#)  
[Recht van voorkoop](#)  
[Beschermd onroerend erfgoed](#)  
[Vastgestelde inventarissen](#)  
[Wetenschappelijke inventarissen](#)  
[Unesco werelderfgoed](#)  
[Historische kaarten](#)  
[Wonen](#)

Dossier: 00-01-4005/001

---

*Locatie*

---

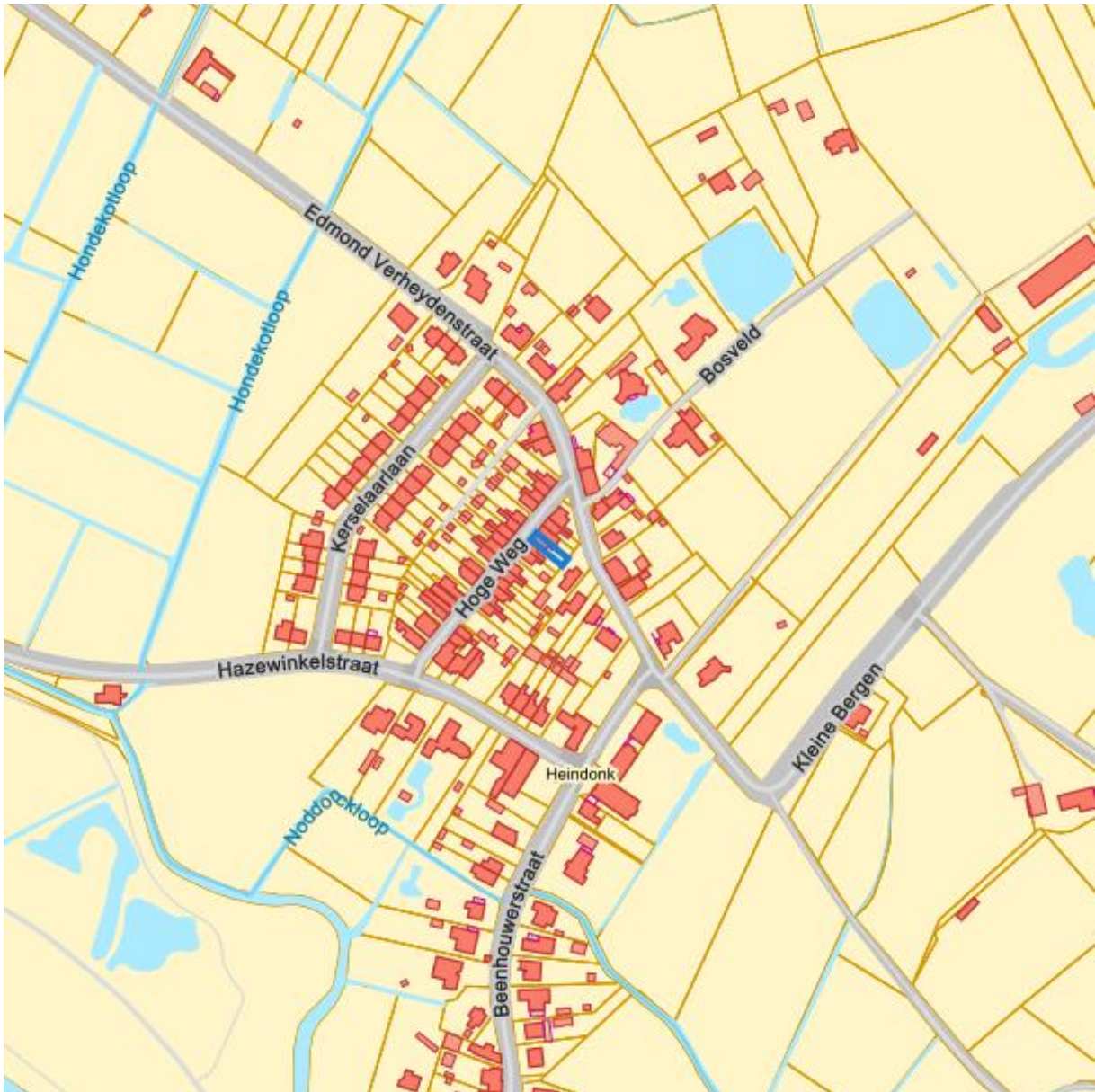


Dossier: 00-01-4005/001

---

Omgeving

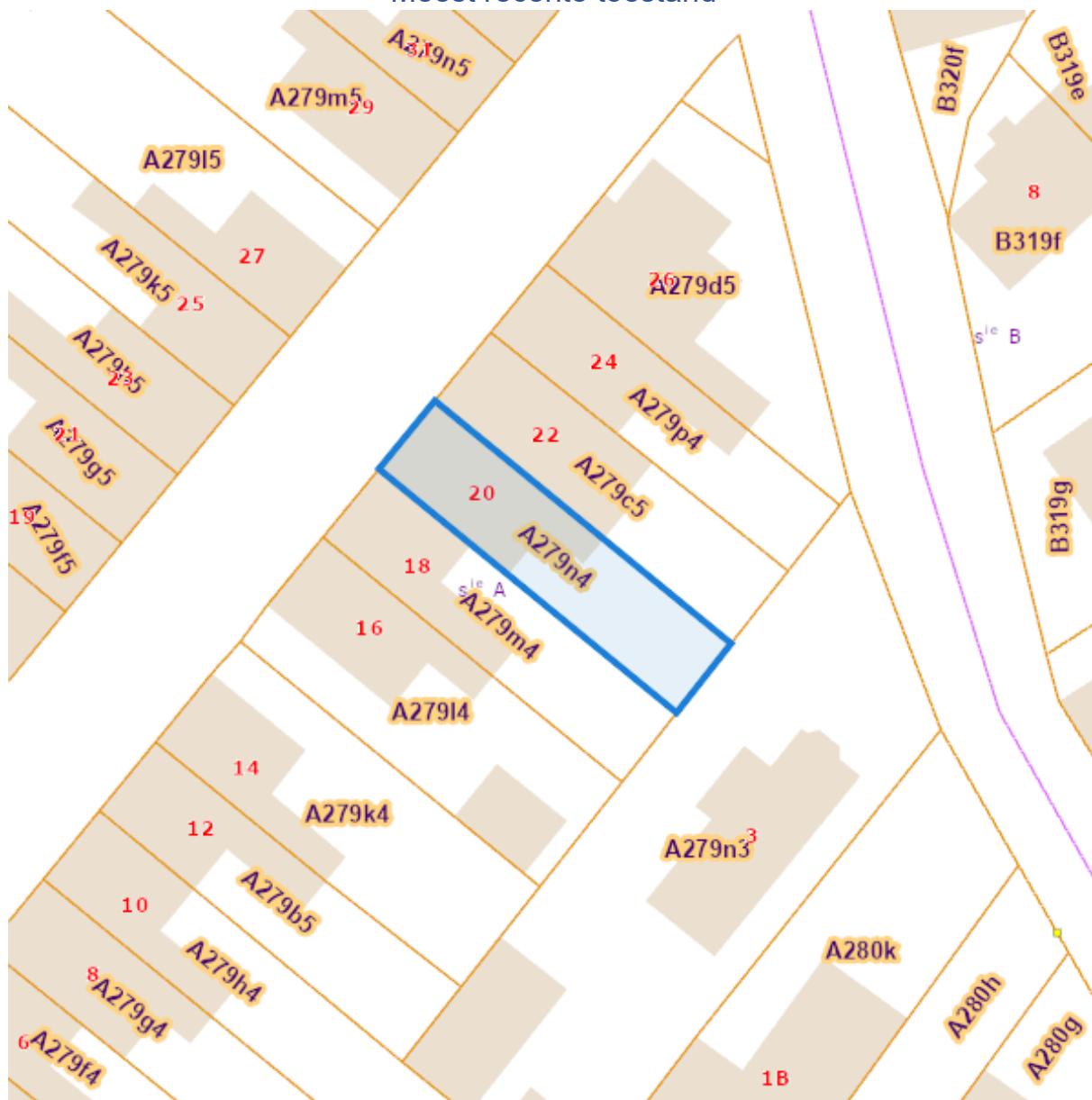
---



Dossier: 00-01-4005/001

Kadaster

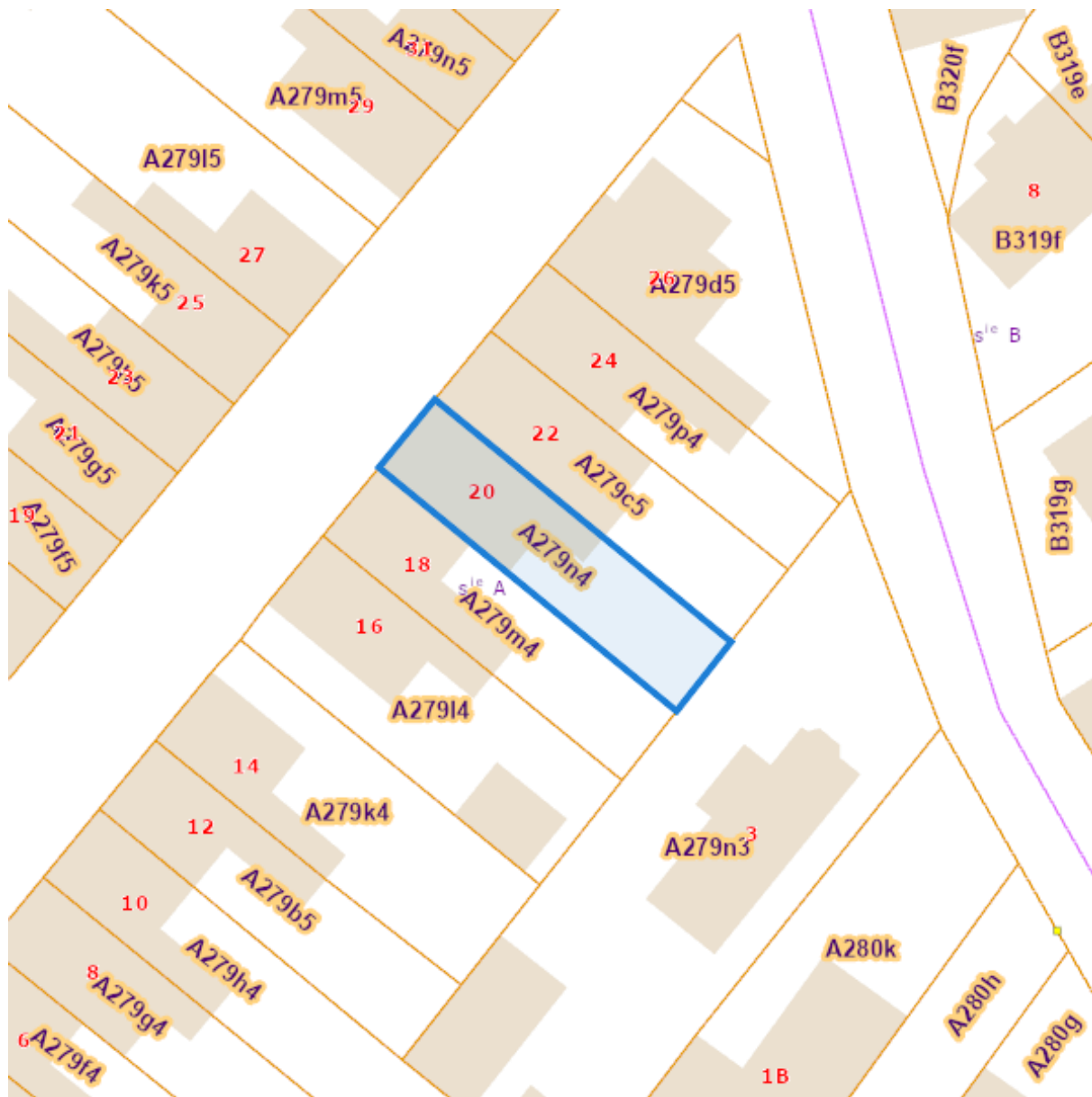
Meest recente toestand



[eservices.minfin.fgov.be](https://eservices.minfin.fgov.be)

Dossier: 00-01-4005/001

Fiscale toestand



[eservices.minfin.fgov.be](http://eservices.minfin.fgov.be)

---

Gewestplan

---



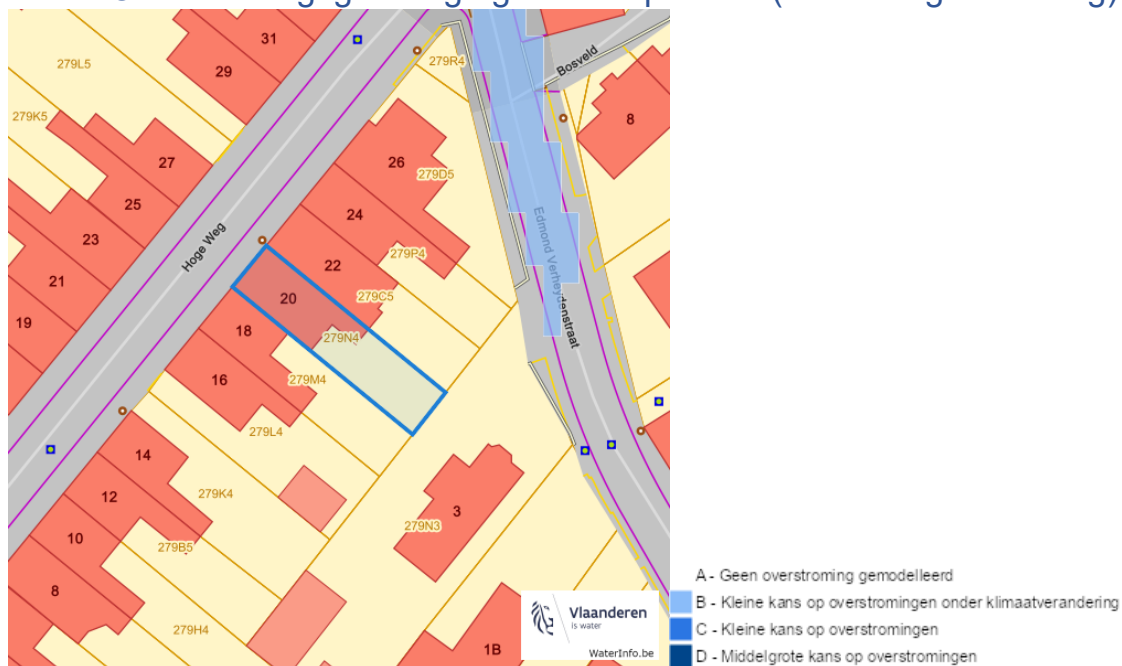
[www.geopunt.be](http://www.geopunt.be)  
Gewestplan legende

Dossier: 00-01-4005/001

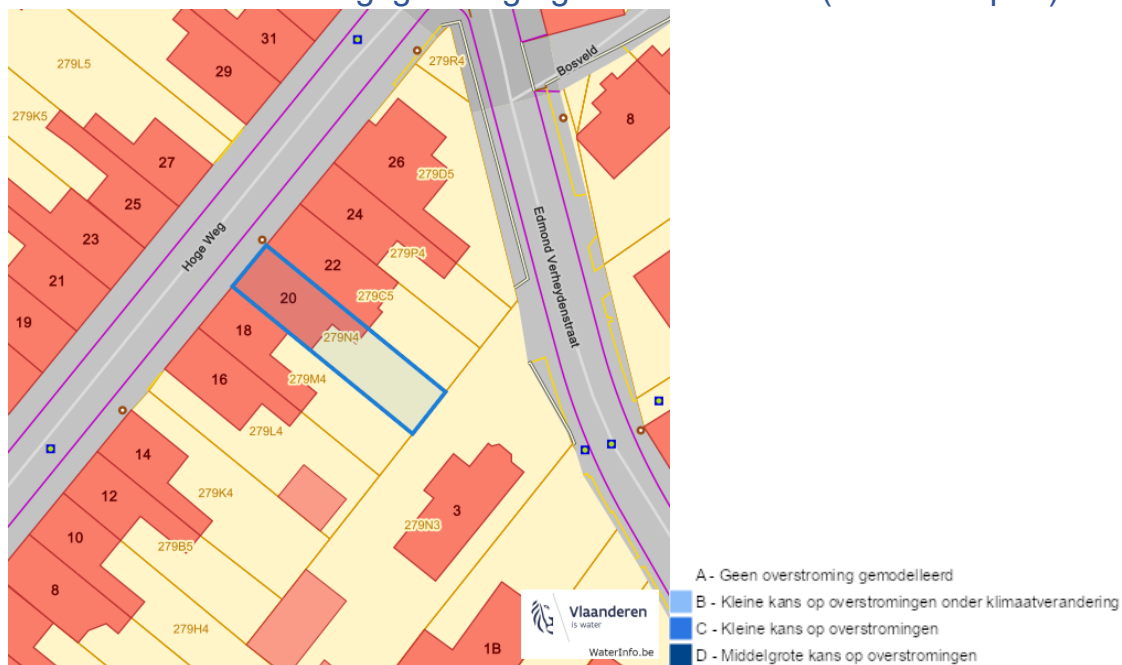
Document: DC à la carte - VLANED - DC  
Kaarten: 19/05/2026 - quijwoorzmo6pnjm4cf1uhsciowytw419f3x5nwi

## Water

## Overstromingsgevoelige gebieden pluviaal (door hevige neerslag)

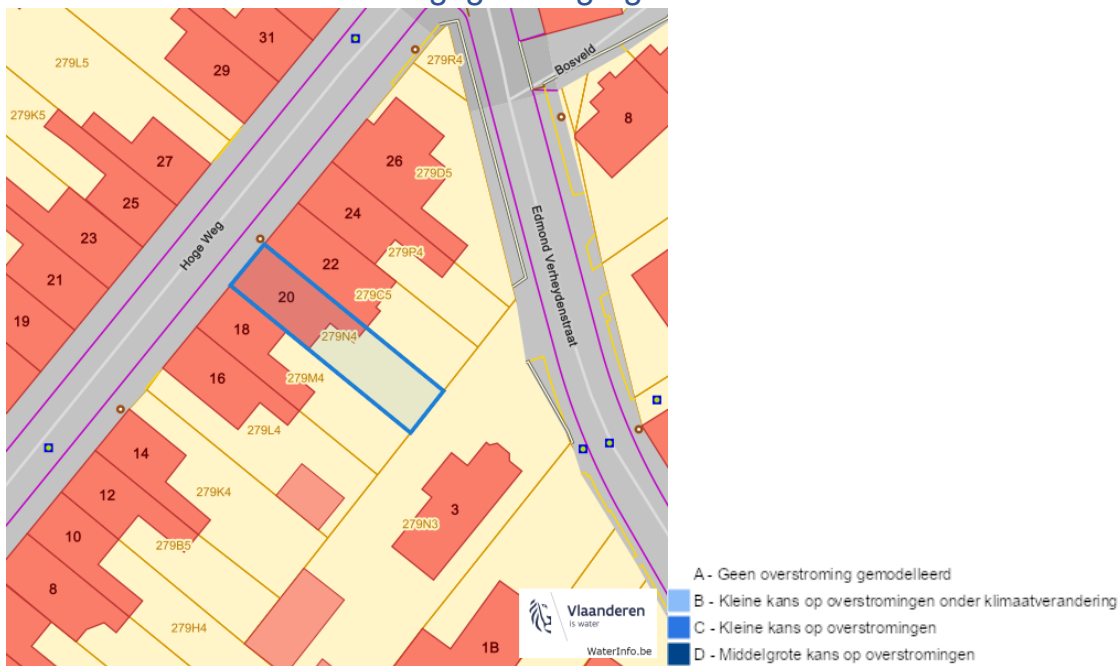


## Overstromingsgevoelige gebieden fluviaal (uit waterlopen)

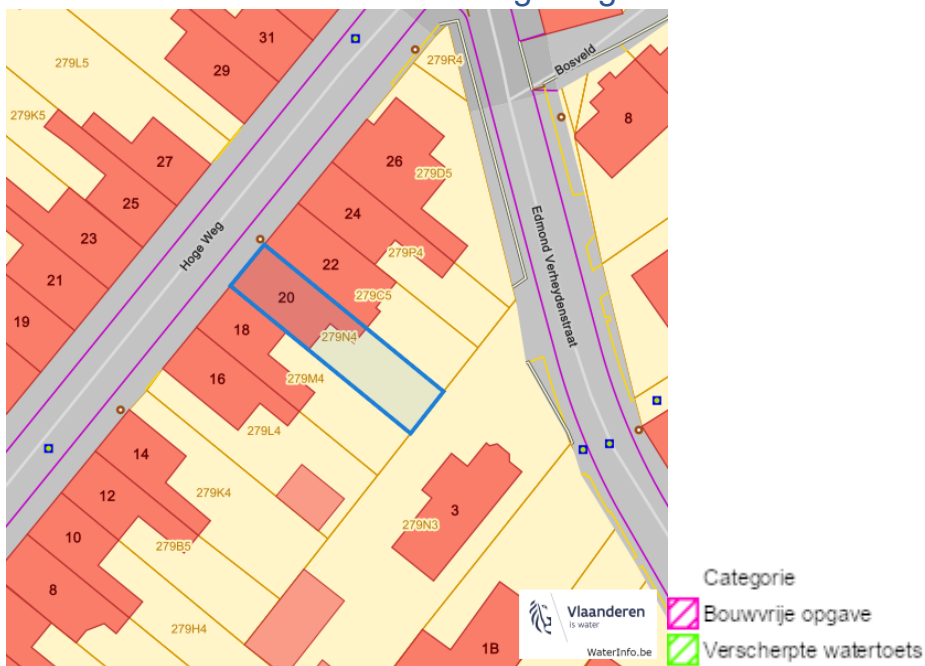


Hoge Weg 20, 2830 Heindonk

### Overstromingsgevoelige gebieden vanuit de zee



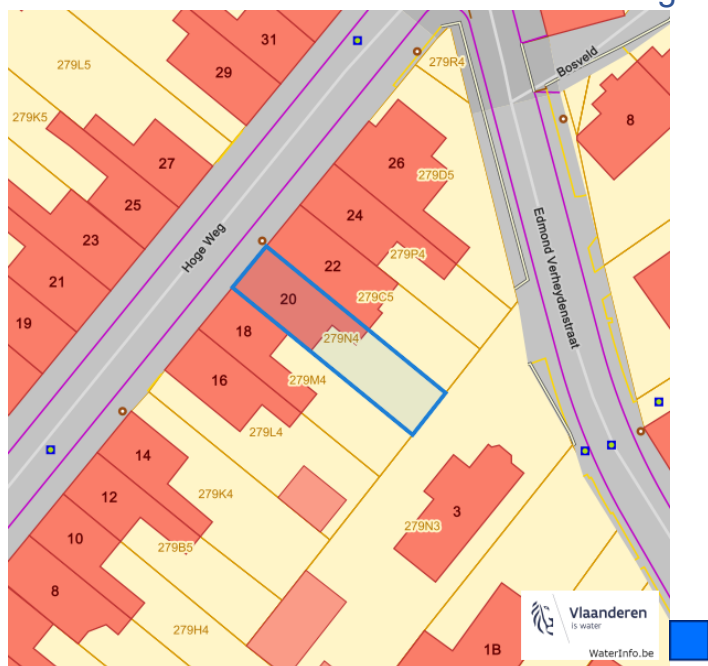
### Signaalgebieden



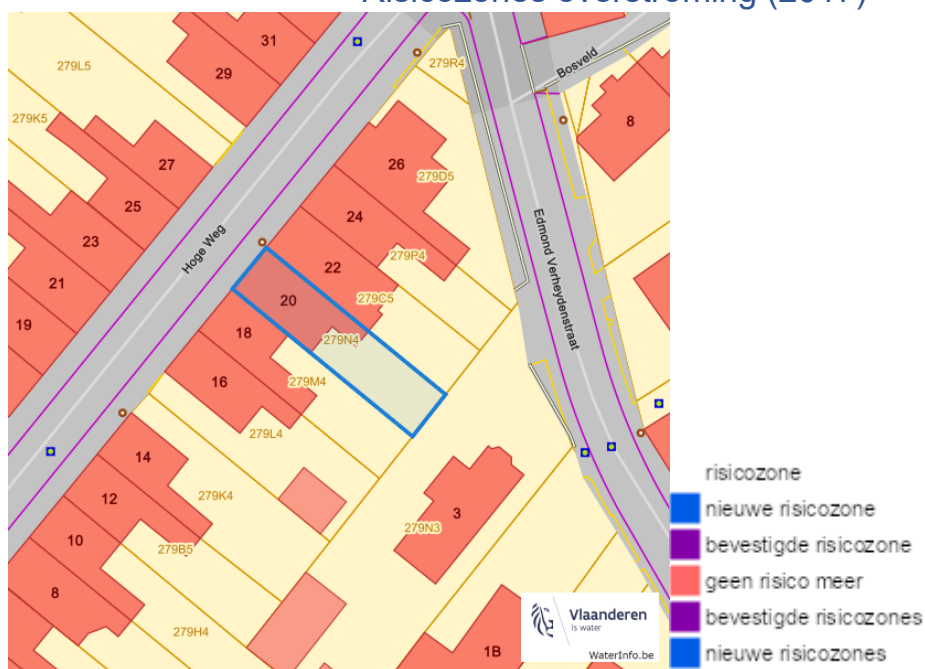
Dossier: 00-01-4005/001

Hoge Weg 20, 2830 Heindonk

### Recent overstromde gebieden (2017)



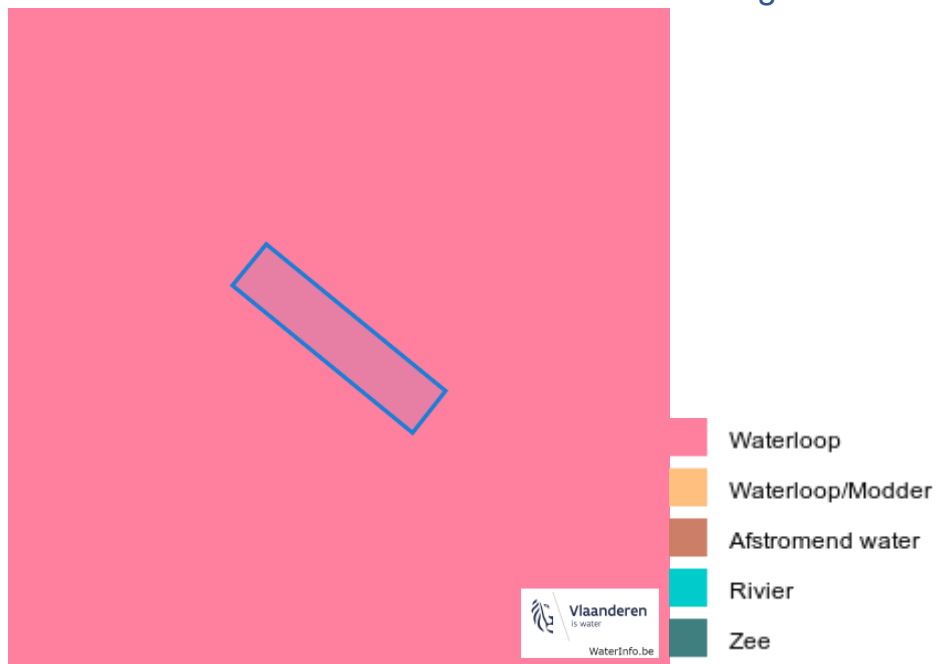
### Risicozones overstroming (2017)



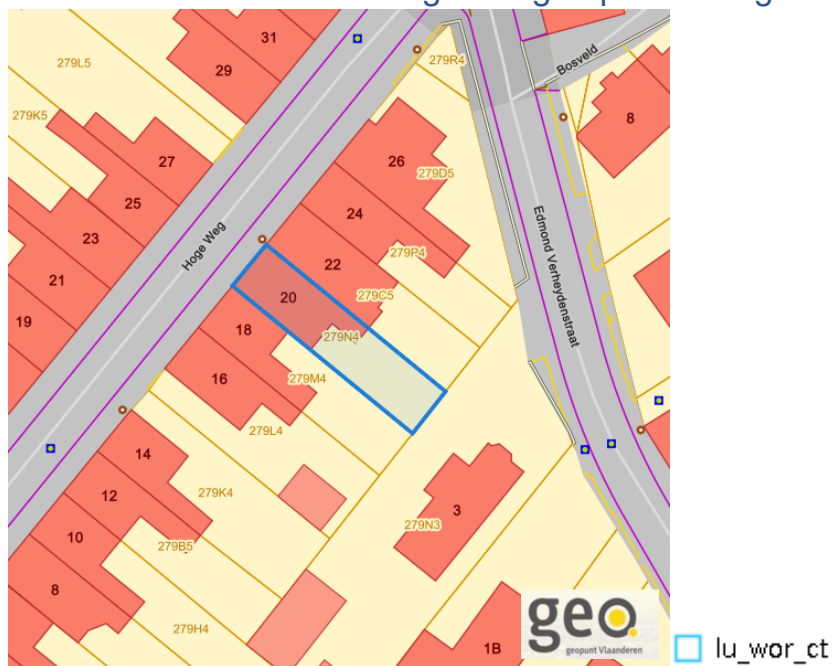
Dossier: 00-01-4005/001

Hoge Weg 20, 2830 Heindonk

### Van nature overstroombare gebieden



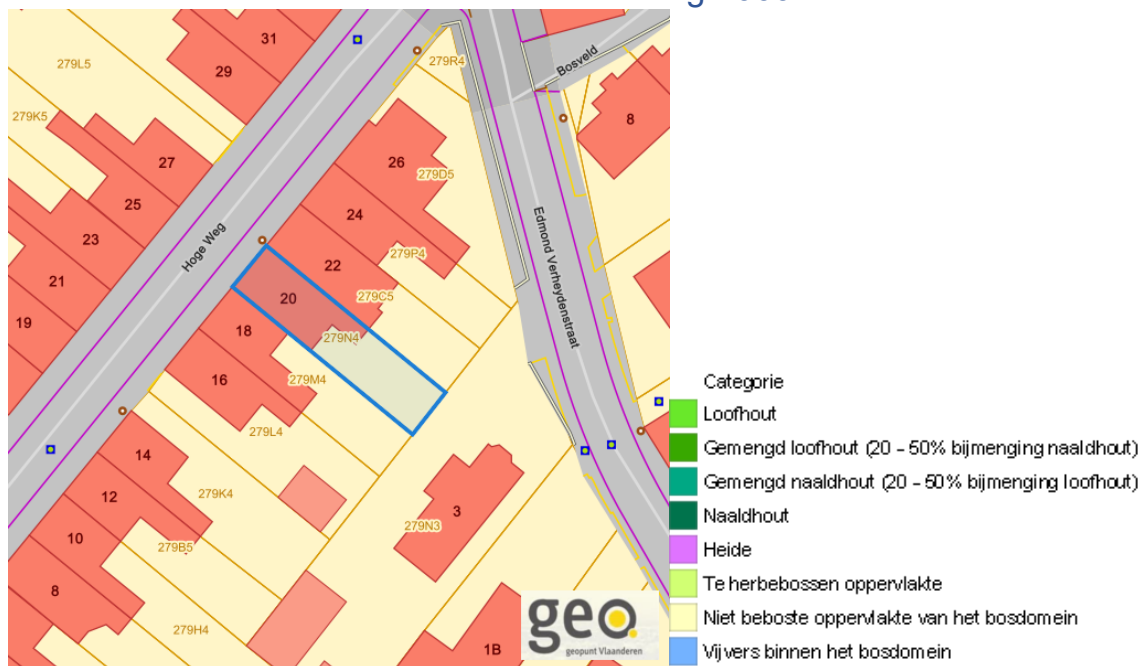
### Watergevoelige openruimtegebieden



Dossier: 00-01-4005/001

Natuur

Bosreferentielaag 2000



[www.geopunt.be](http://www.geopunt.be)

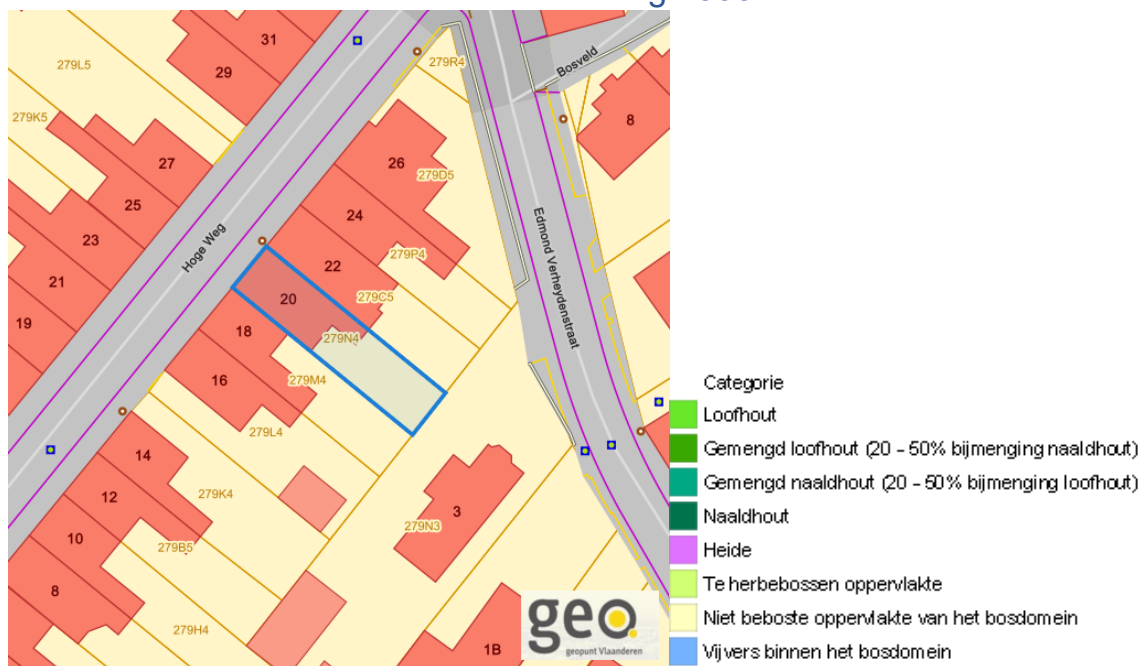
Groenkaart Vlaanderen (2021)



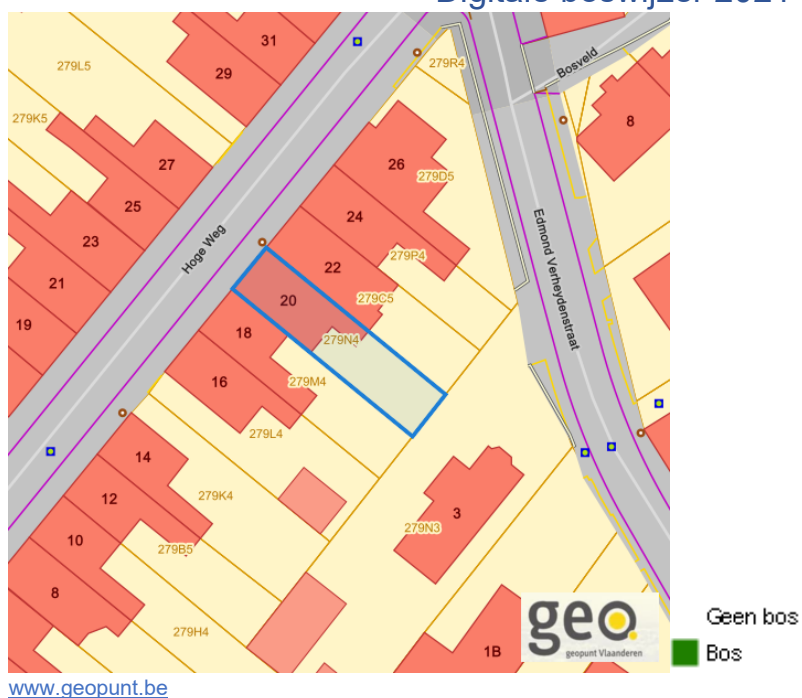
[www.geopunt.be](http://www.geopunt.be)

Hoge Weg 20, 2830 Heindonk

## Boskartering 1990



## Digitale boswijzer 2021



Dossier: 00-01-4005/001

Hoge Weg 20, 2830 Heindonk

### Digitale boswijzer 2018



### Digitale boswijzer 2015



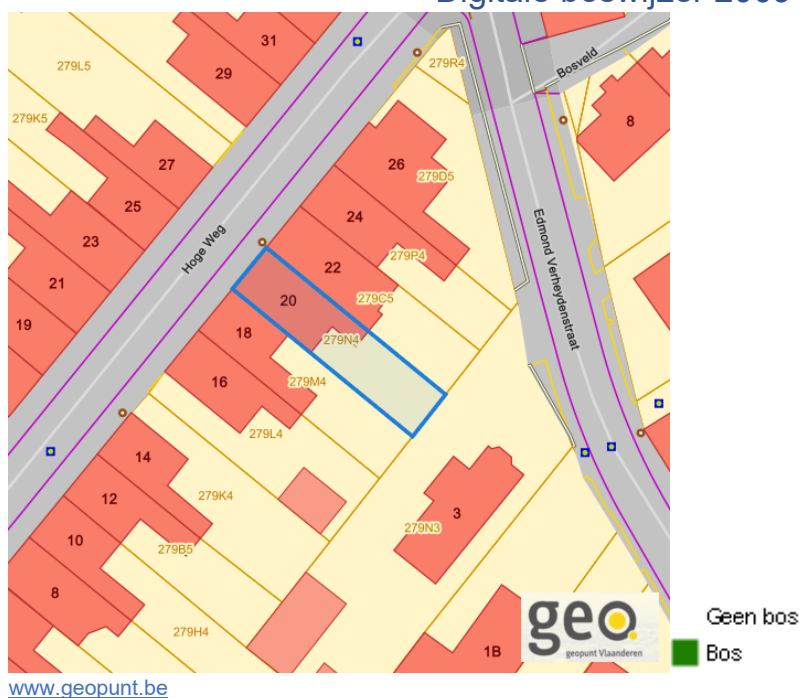
Dossier: 00-01-4005/001

Hoge Weg 20, 2830 Heindonk

## Digitale boswijzer 2012



## Digitale boswijzer 2009



Dossier: 00-01-4005/001



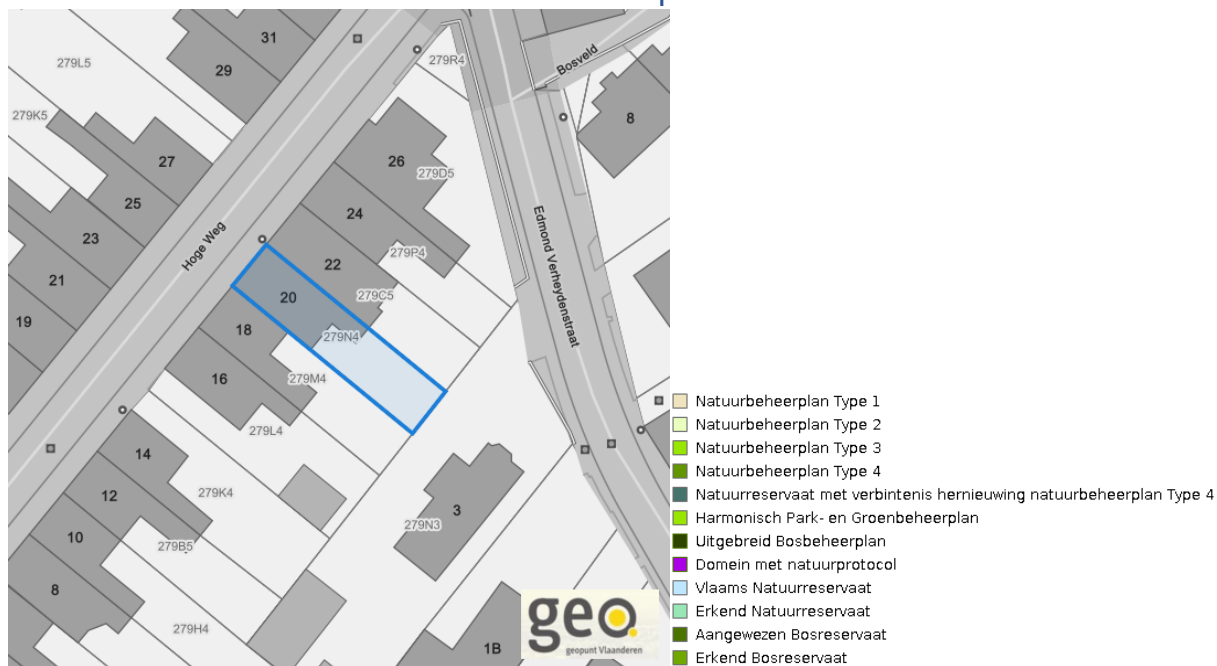
Hoge Weg 20, 2830 Heindonk

### Jachtterreinen



[www.geopunt.be](http://www.geopunt.be)

### Natuurbeheerplannen

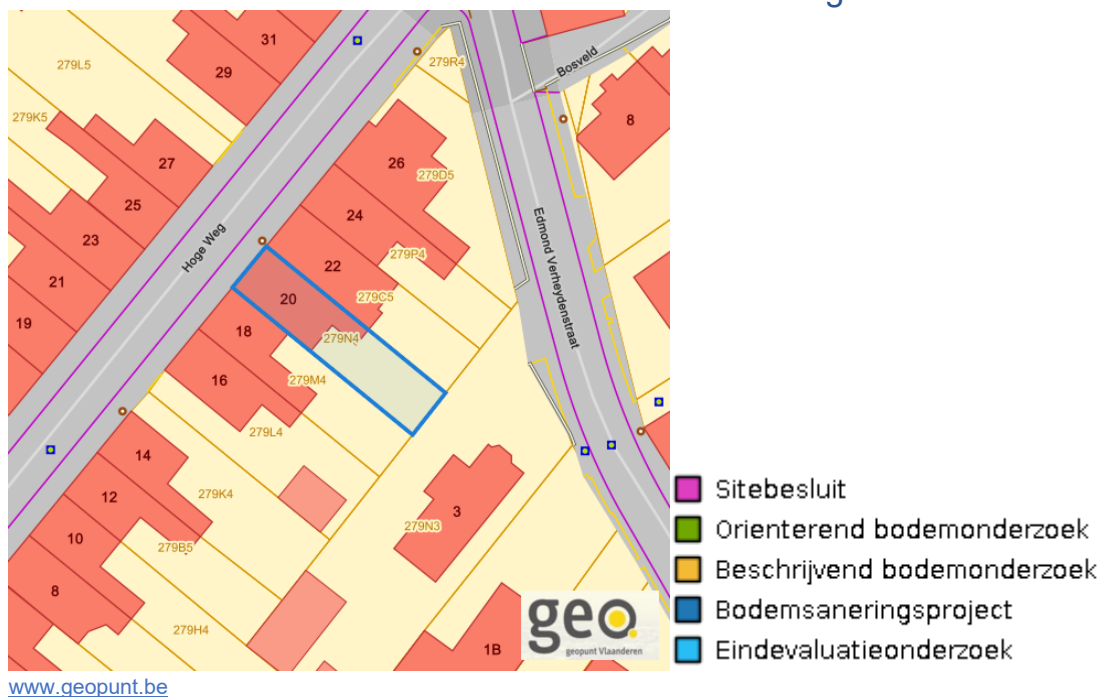


[www.geopunt.be](http://www.geopunt.be)

Dossier: 00-01-4005/001

Hoge Weg 20, 2830 Heindonk

## Bodemonderzoeken en saneringen



Dossier: 00-01-4005/001

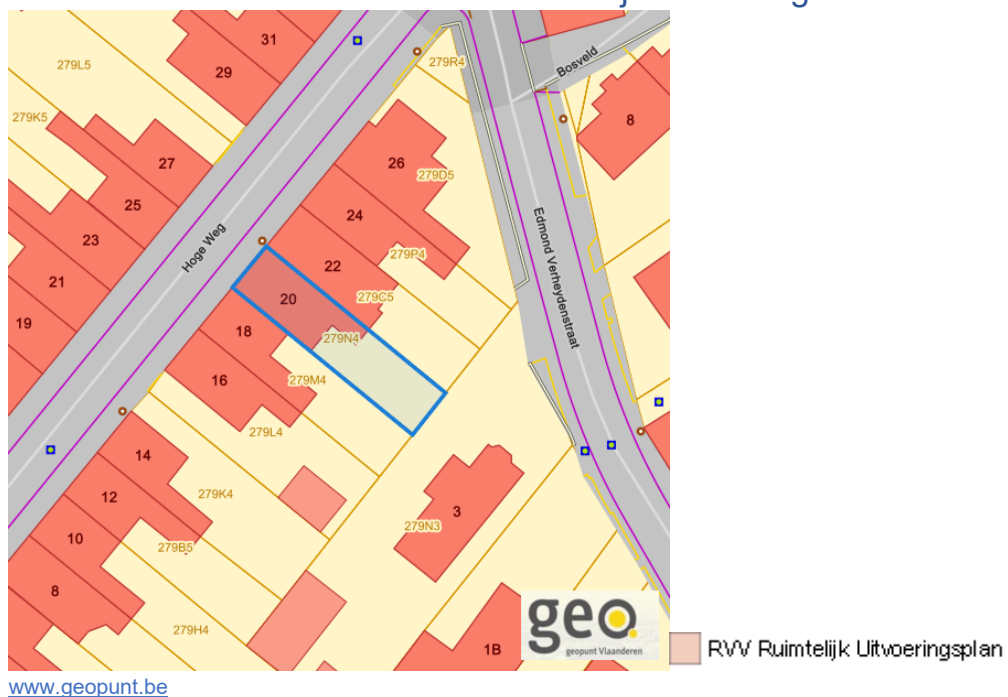


---

*Detailkaarten recht van voorkoop*

---

Detailkaarten recht van voorkoop pagina 1

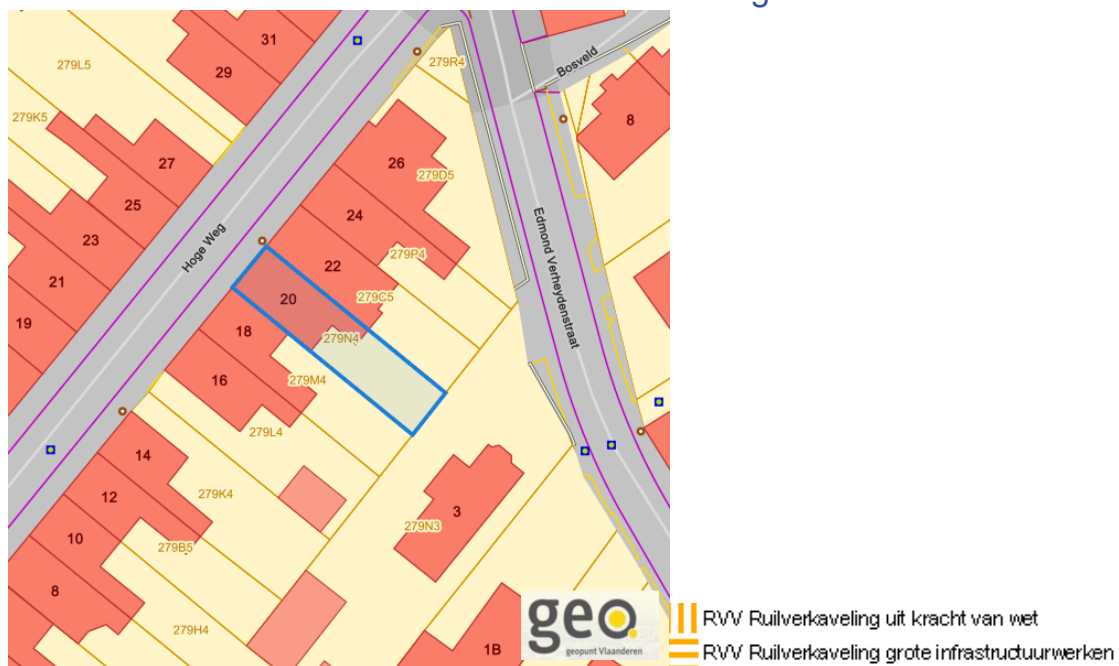
**Rvv: Ruimtelijke ordening**

Dossier: 00-01-4005/001

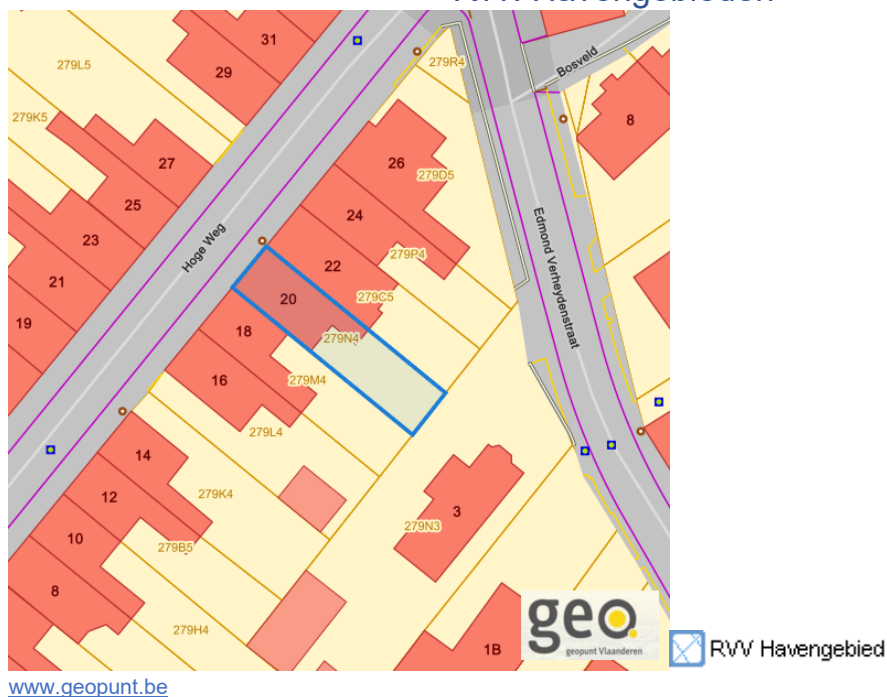
Hoge Weg 20, 2830 Heindonk

Detailkaarten recht van voorkoop pagina 2

### Rvv: Ruilverkaveling



### Rvv: Havengebieden

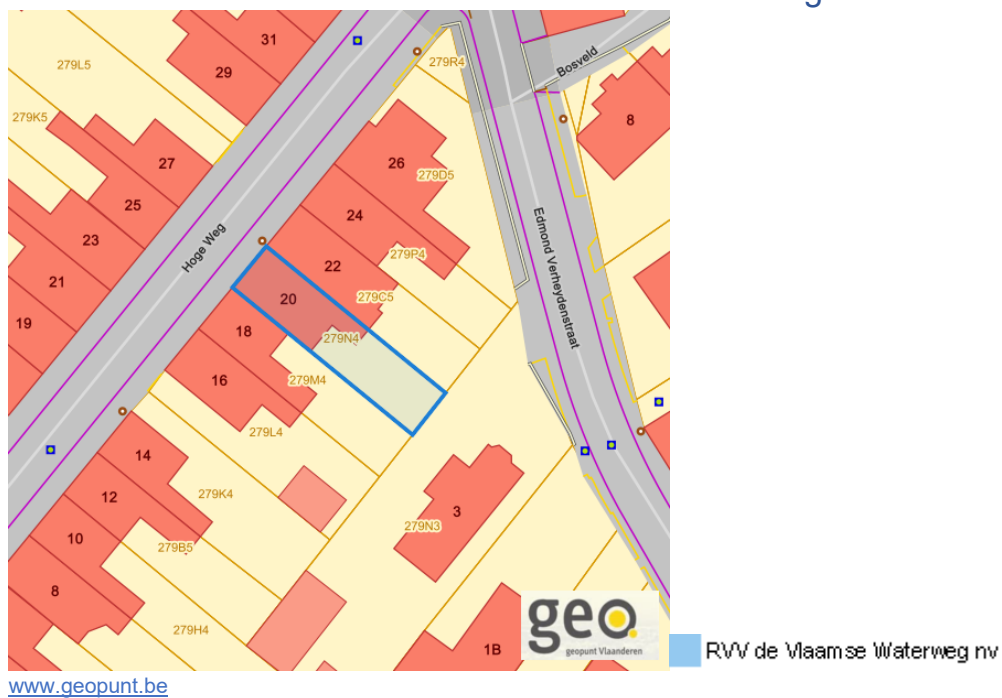


Dossier: 00-01-4005/001

Hoge Weg 20, 2830 Heindonk

Detailkaarten recht van voorkoop pagina 3

### Rvv: de Vlaamse waterweg



### Rvv: Complexe Projecten



Dossier: 00-01-4005/001

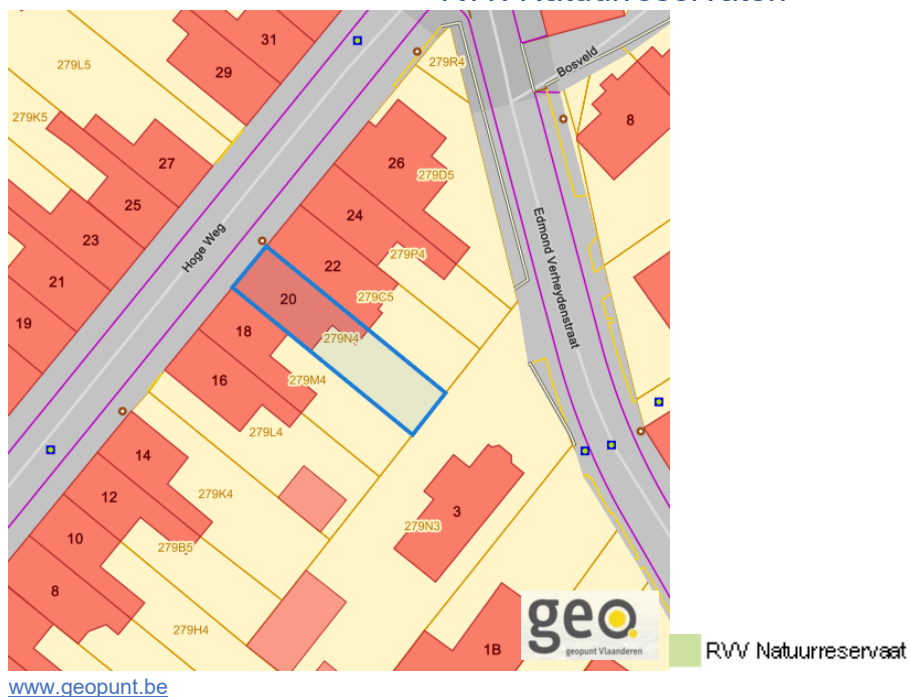
Hoge Weg 20, 2830 Heindonk

Detailkaarten recht van voorkoop pagina 4

### Rvv: Oeverzones en overstromingsgebieden



### Rvv: Natuurreservaten

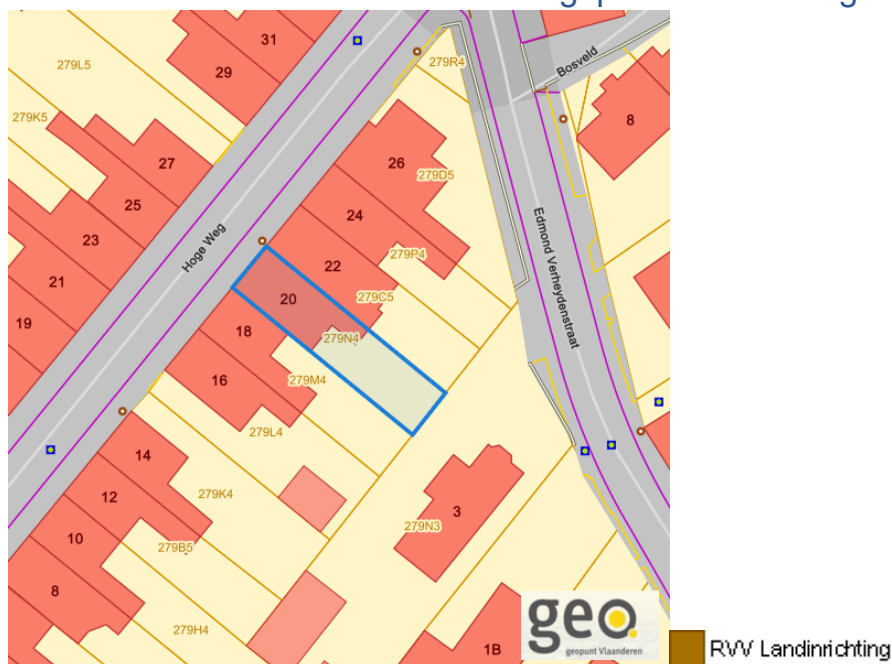


Dossier: 00-01-4005/001

Hoge Weg 20, 2830 Heindonk

Detailkaarten recht van voorkoop pagina 5

### Rvv: Landinrichtingsplan en inrichtingsnota



### Rvv: Natuurinrichtingsprojecten



Dossier: 00-01-4005/001



---

*Beschermd onroerend erfgoed*

---



Dossier: 00-01-4005/001

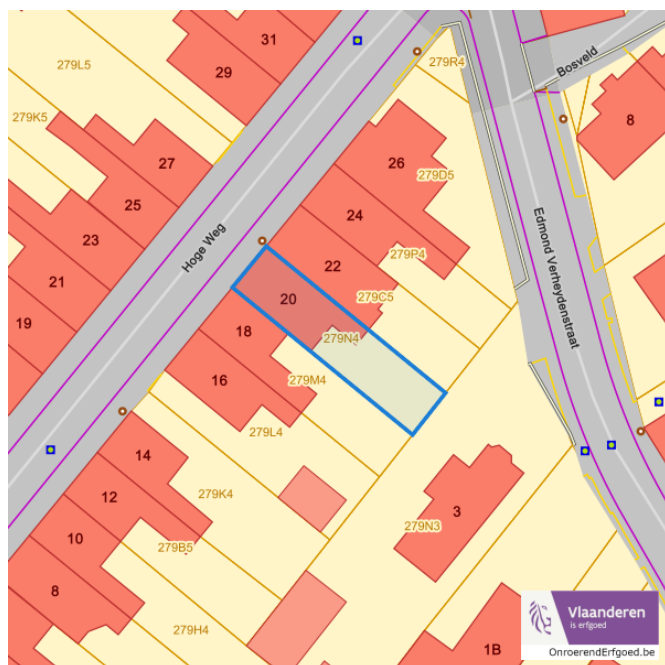

---

*Detailkaarten beschermd onroerend erfgoed*

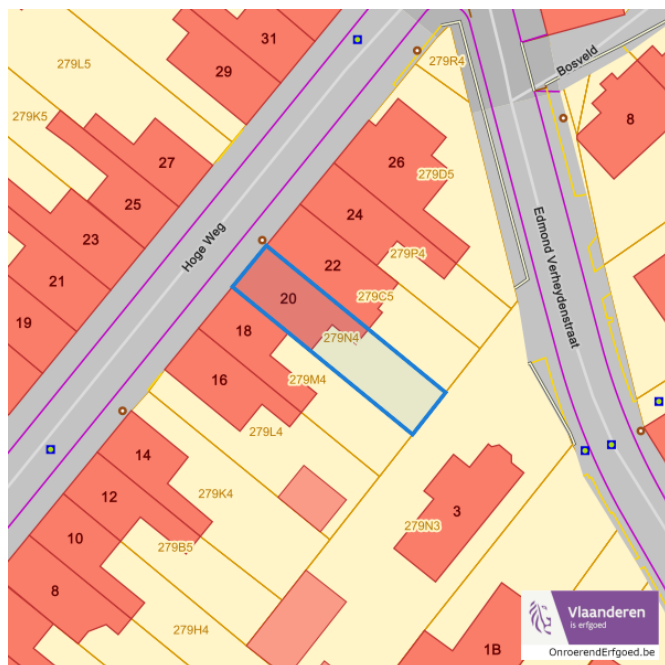

---

Detailkaarten beschermd onroerend erfgoed pagina 1

## Beschermd archeologische sites


 Beschermd archeologische site

## Beschermd cultuurhistorische landschappen


 Beschermd landschap

Dossier: 00-01-4005/001

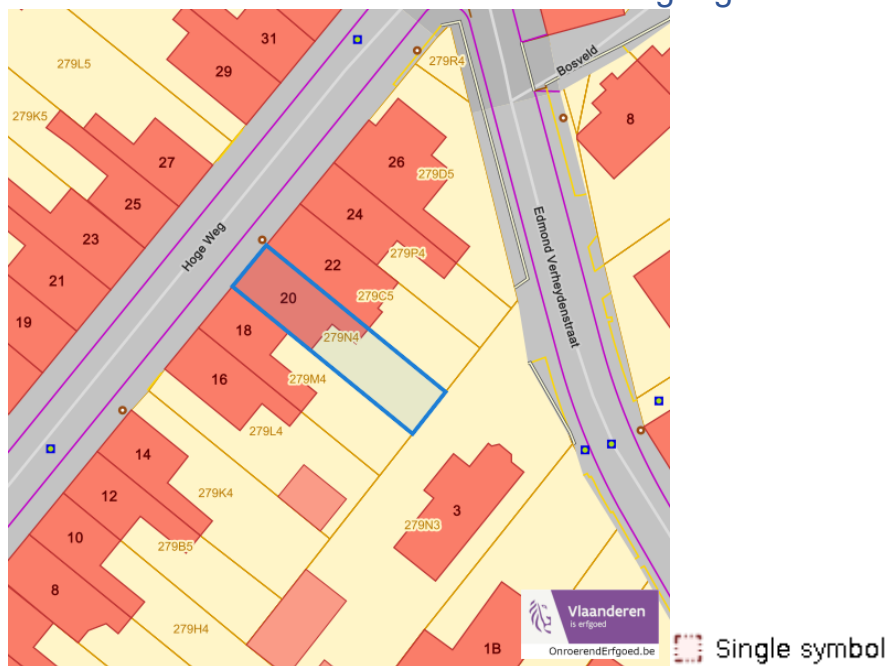
Hoge Weg 20, 2830 Heindonk

Detailkaarten beschermd onroerend erfgoed pagina 2

## Beschermd monumenten



## Beschermd overgangszones

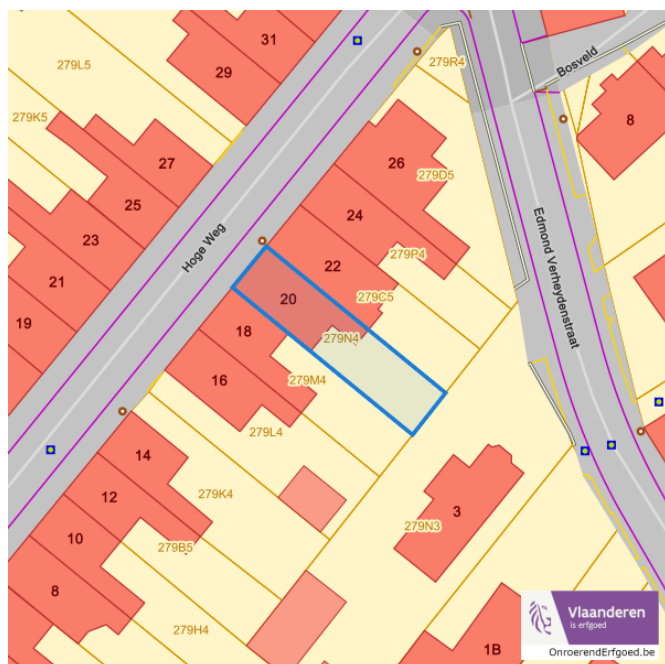


Dossier: 00-01-4005/001

Hoge Weg 20, 2830 Heindonk

Detailkaarten beschermd onroerend erfgoed pagina 3

### Beschermd stads en dorpsgezichten



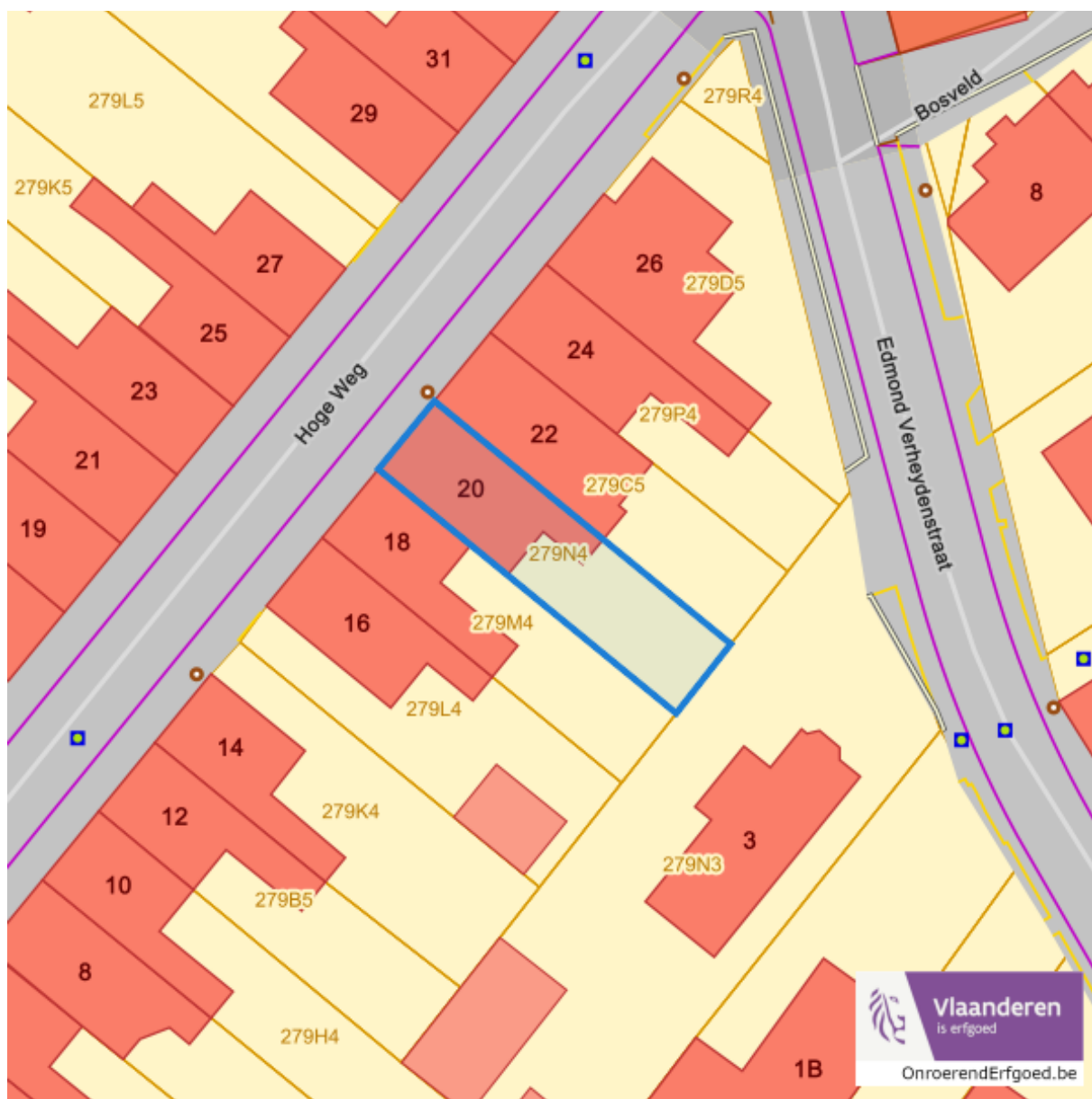
■ Beschermd stads- en dorpsgezicht

Dossier: 00-01-4005/001

---

*Vastgestelde inventarissen*

---



Dossier: 00-01-4005/001

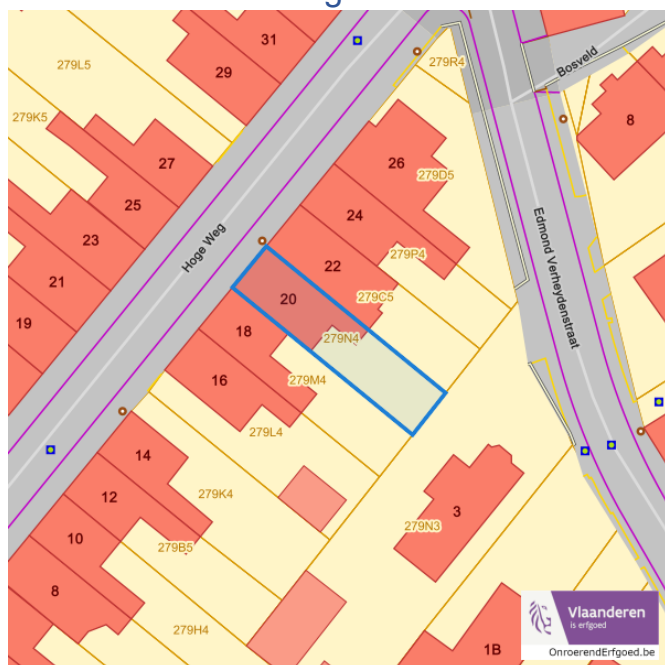
---

*Detailkaarten vastgestelde inventarissen*

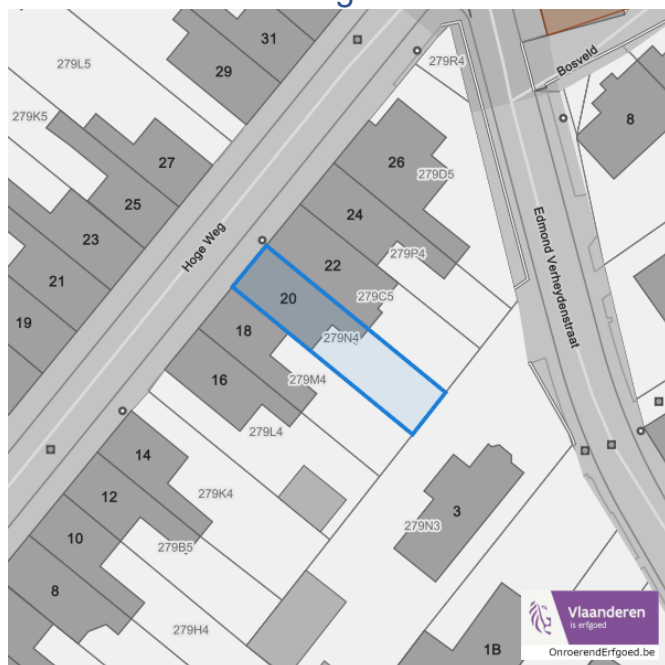

---

Detailkaarten vastgestelde inventaris pagina 1

### Vastgestelde inventaris: Archeologische zones


 Vastgestelde afgebakende archeologische zone

### Vastgestelde inventaris: Bouwkundig erfgoed


 Item uit de vastgestelde inventaris bouwkundig erfgoed

Dossier: 00-01-4005/001

Hoge Weg 20, 2830 Heindonk

Detailkaarten vastgestelde inventaris pagina 2

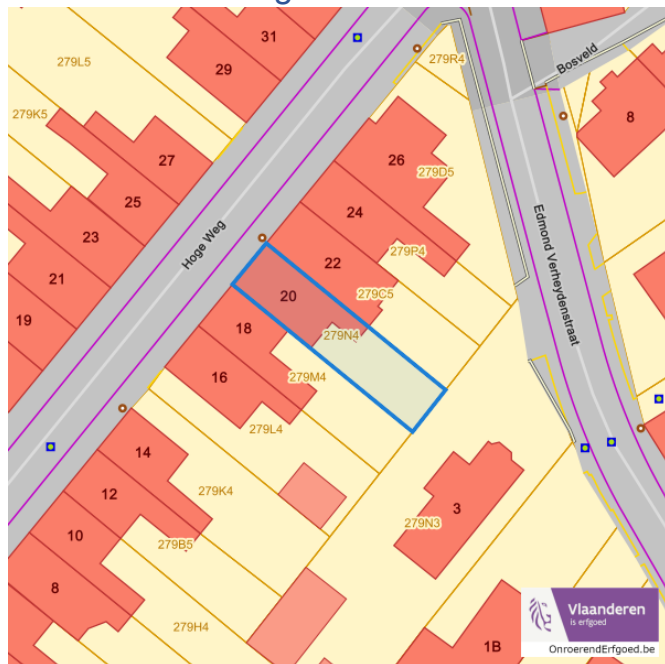
### Vastgestelde inventaris: Houtige beplanting met erfgoedwaarde

%vastgestelde\_inventaris\_houtige\_beplanting\_met\_erfgoedwaarde

scale=55%%vastgestelde\_inventaris\_houtige\_beplanting\_met\_erfgoedwaarde\_legend

scale=45%

### Vastgestelde inventaris: Historische tuinen en parken



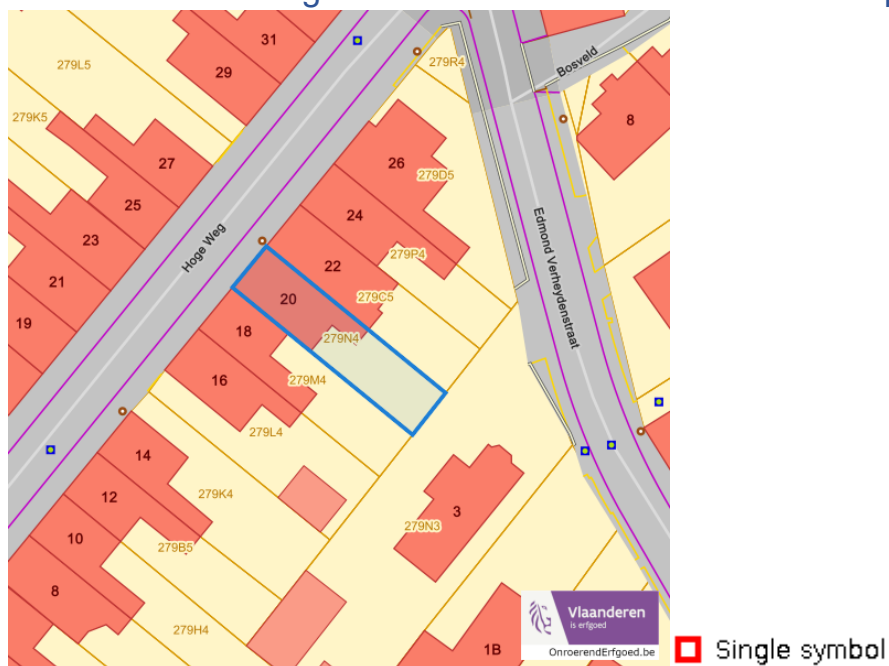
■ Vastgestelde inventaris park en tuin

Dossier: 00-01-4005/001

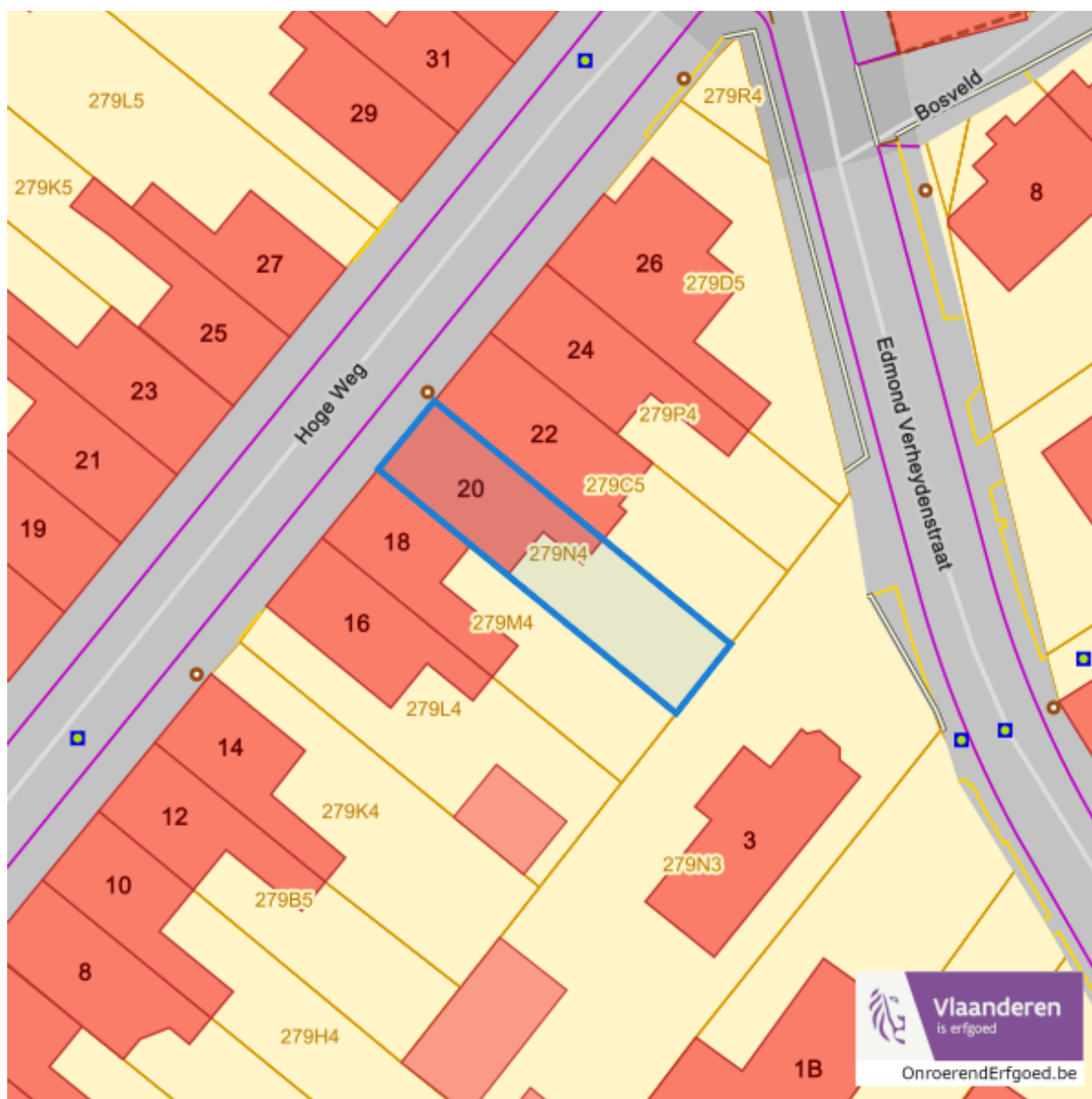
Hoge Weg 20, 2830 Heindonk

Detailkaarten vastgestelde inventaris pagina 3

### Vastgestelde inventaris: Relicten landschapsatlas



Dossier: 00-01-4005/001

*Wetenschappelijke inventarissen*

Dossier: 00-01-4005/001



Hoge Weg 20, 2830 Heindonk

Detailkaarten wetenschappelijke inventarissen pagina 2

## Landschappelijke elementen

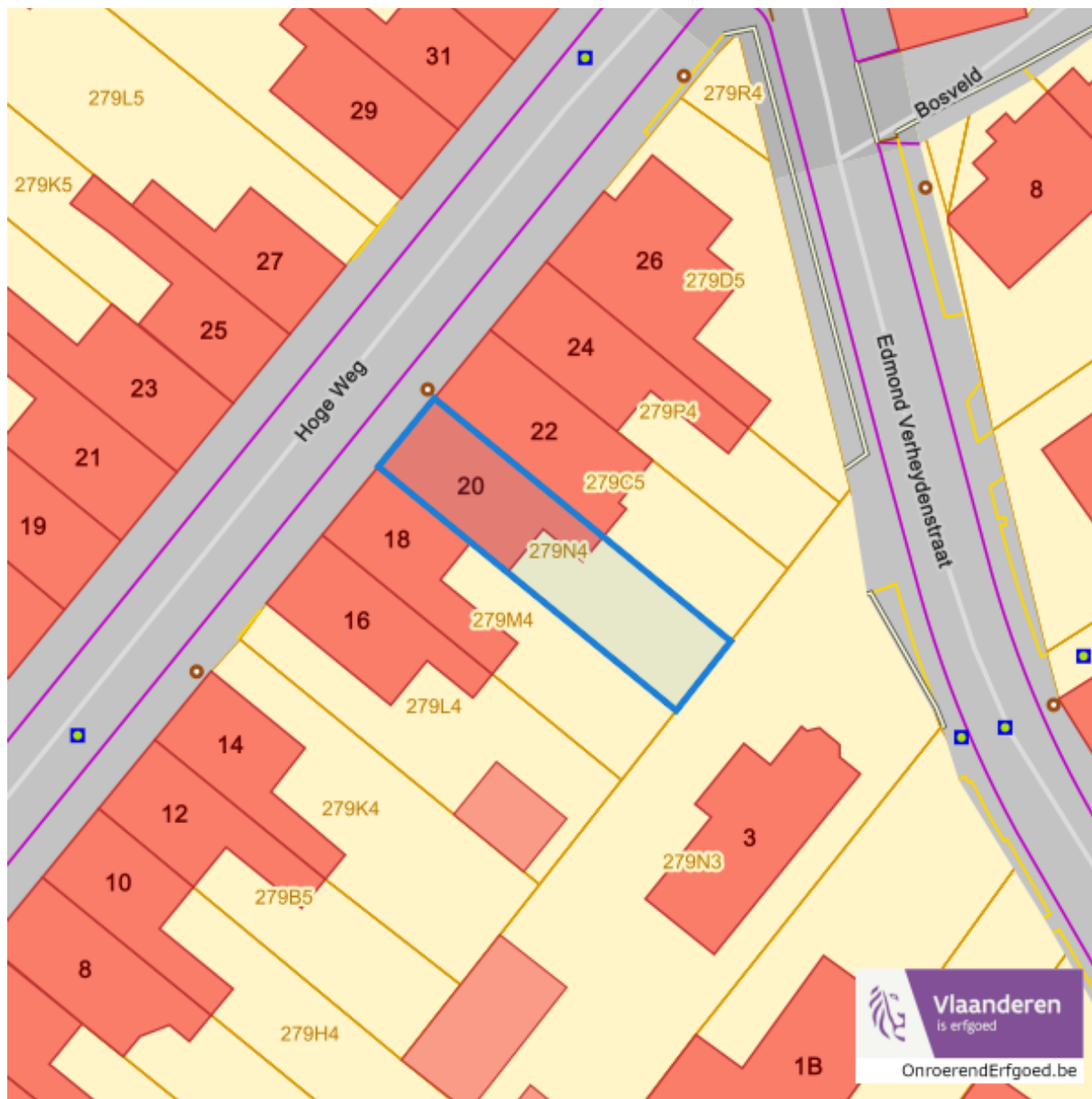


## Landschappelijke gehelen



Dossier: 00-01-4005/001

Unesco werelderfgoed



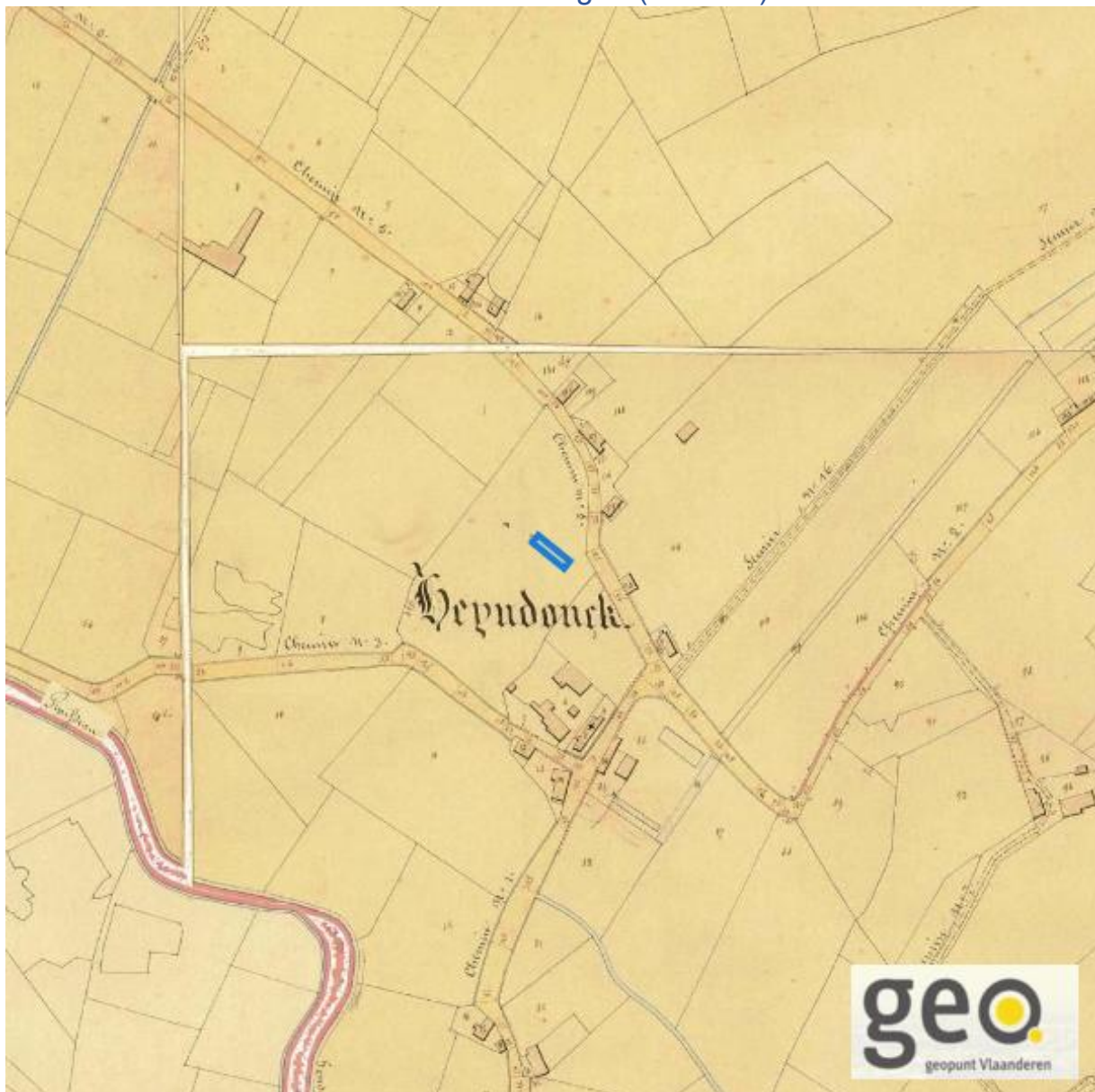


---

*Historische kaarten*

---

Atlas der Buurtwegen (ca 1840)



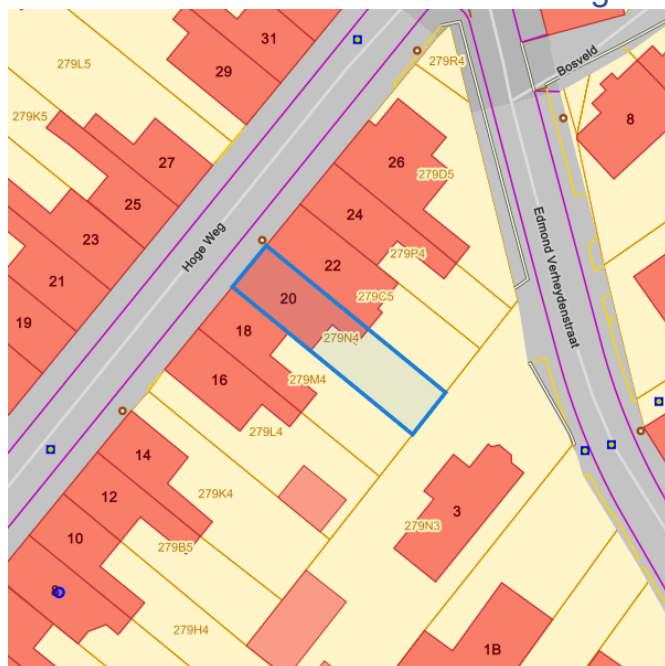
[www.geopunt.be](http://www.geopunt.be)

Dossier: 00-01-4005/001

Document: DC à la carte - VLANED - DC  
Kaarten: 19/05/2026 - quijwoorzmo6pnjm4cf1uhsciowytw419f3x5nwi

Wonen

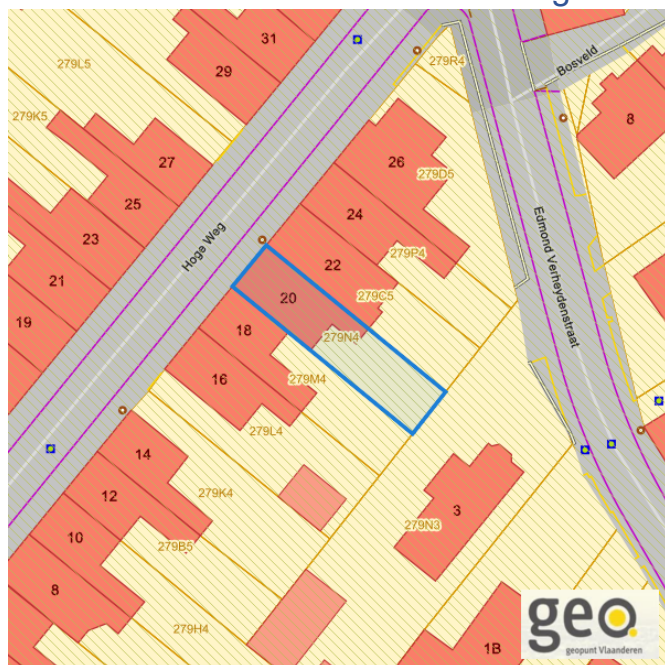
Woningkwaliteit



- Woningen met een conformiteitsattest
- Panden met een herstelvordering
- Vlaamse inventaris van ongeschikte en onbewoonbare woningen

[www.geopunt.be](http://www.geopunt.be)

Conformiteitsattest gemeente beperkte duurtijd



Conformiteitsattest beperkte duurtijd

- Nee
- Ja

[www.geopunt.be](http://www.geopunt.be)

Dossier: 00-01-4005/001

Hoge Weg 20, 2830 Heindonk

## Conformiteitsattest gemeente verplicht



Dossier: 00-01-4005/001