

GEMEENTE HEINDONK.

SCHAAL: 1/200

Wijk Δ n^o 279/0³

ΔΔNWIJZEND TAFEREEL

LOT	KADASTER		AARD	GROOTTE
	WIJK	DEEL VAN N ^o		
13	Δ	279/0 ³	HUIS MET HOF	274,80 M ²
14	Δ	279/0 ³	HUIS MET HOF	155,82 M ²
15	Δ	279/0 ³	HUIS MET HOF	156,66 M ²
16	Δ	279/0 ³	HUIS MET HOF	157,50 M ²
17	Δ	279/0 ³	HUIS MET HOF	158,34 M ²
18	Δ	279/0 ³	HUIS MET HOF	245,77 M ²
19	Δ	279/0 ³	HUIS MET HOF	247,81 M ²
20	Δ	279/0 ³	HUIS MET HOF	161,82 M ²
21	Δ	279/0 ³	HUIS MET HOF	252,66 M ²
22	Δ	279/0 ³	HUIS MET HOF	253,50 M ²
23	Δ	279/0 ³	HUIS MET HOF	254,34 M ²
24	Δ	279/0 ³	HUIS MET HOF	436,44 M ²
SAMEN:				2755,46 M ²



INDDELING VAN DE HUIZEN:
 GELIJKVLOERS: GANG, VOORPLAATS
 WOONPLAATS, SCHOTEL HUIS
 OVERDEKTE KOER, NG, BERGPLAATS
 HOF EN ΔΔNHORIGHEDEM.
 1^{STE} VERDIEPING: TRAPZAAL
 3 SLAGKAMERS EN BADKAMER
 2^{DE} VERDIEPING: ZOLDER
 ONDERGRONDS: KOLENKELDER
 VOORRAADKELDER

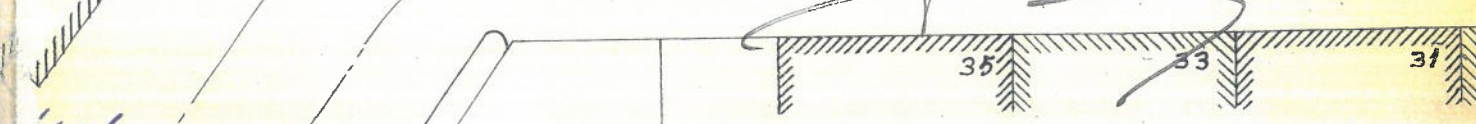
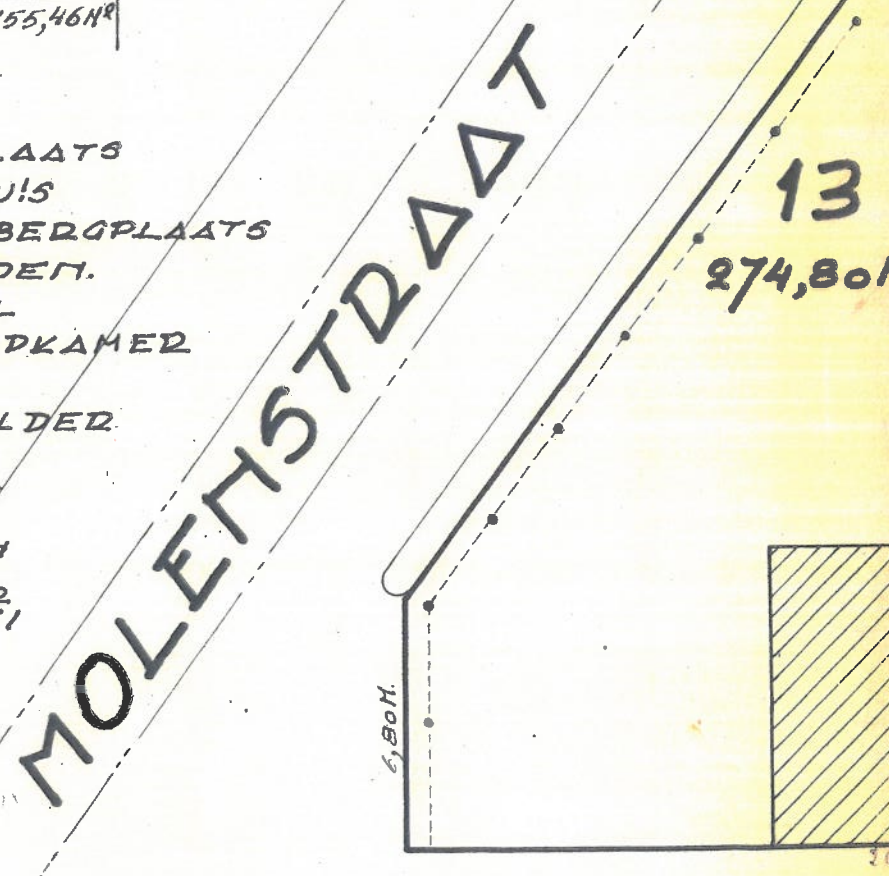
VOEGD NAAR VOLGENS METING EN PLAN
 VERGEMAAKT DE 10 NOVEMBER
 1961
 DOOR:

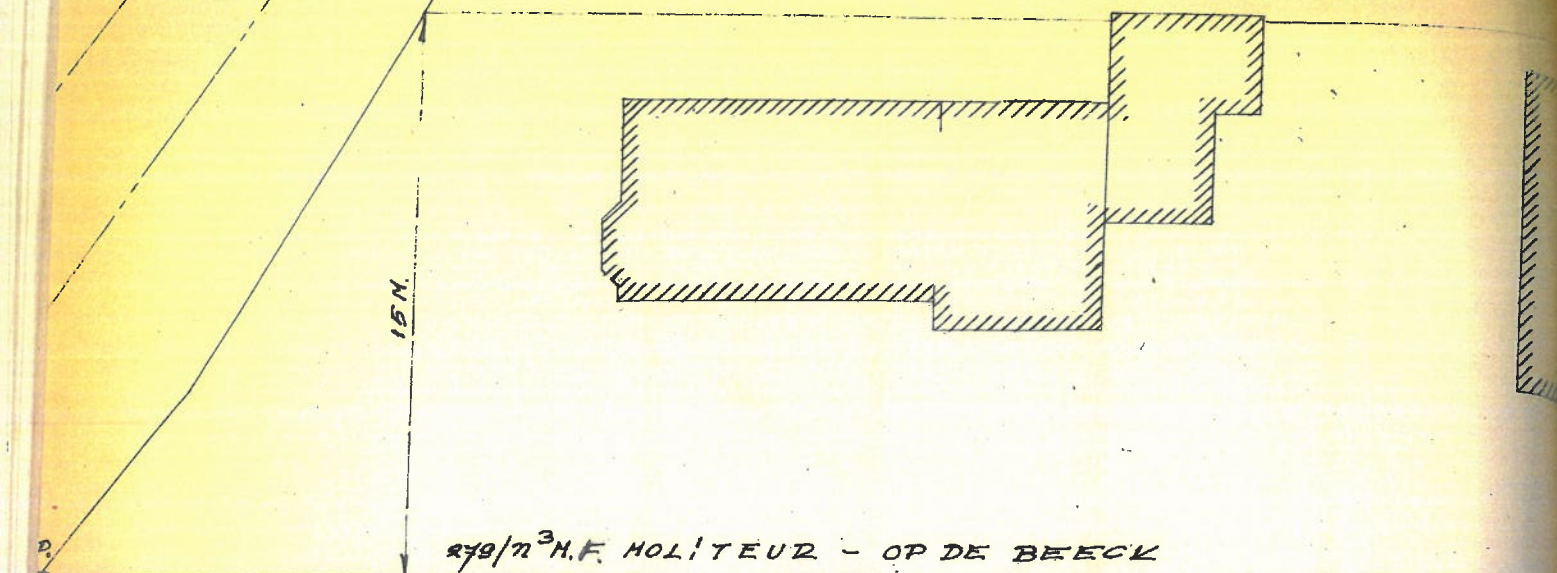
EDOUARD DELPIERRE
 ARCHITECT - LANDMETER
 19A, Kerkstraat - WILLEBRORDE
 Tel. 78.60.50 - P.C.R. 451771

Del Pierre

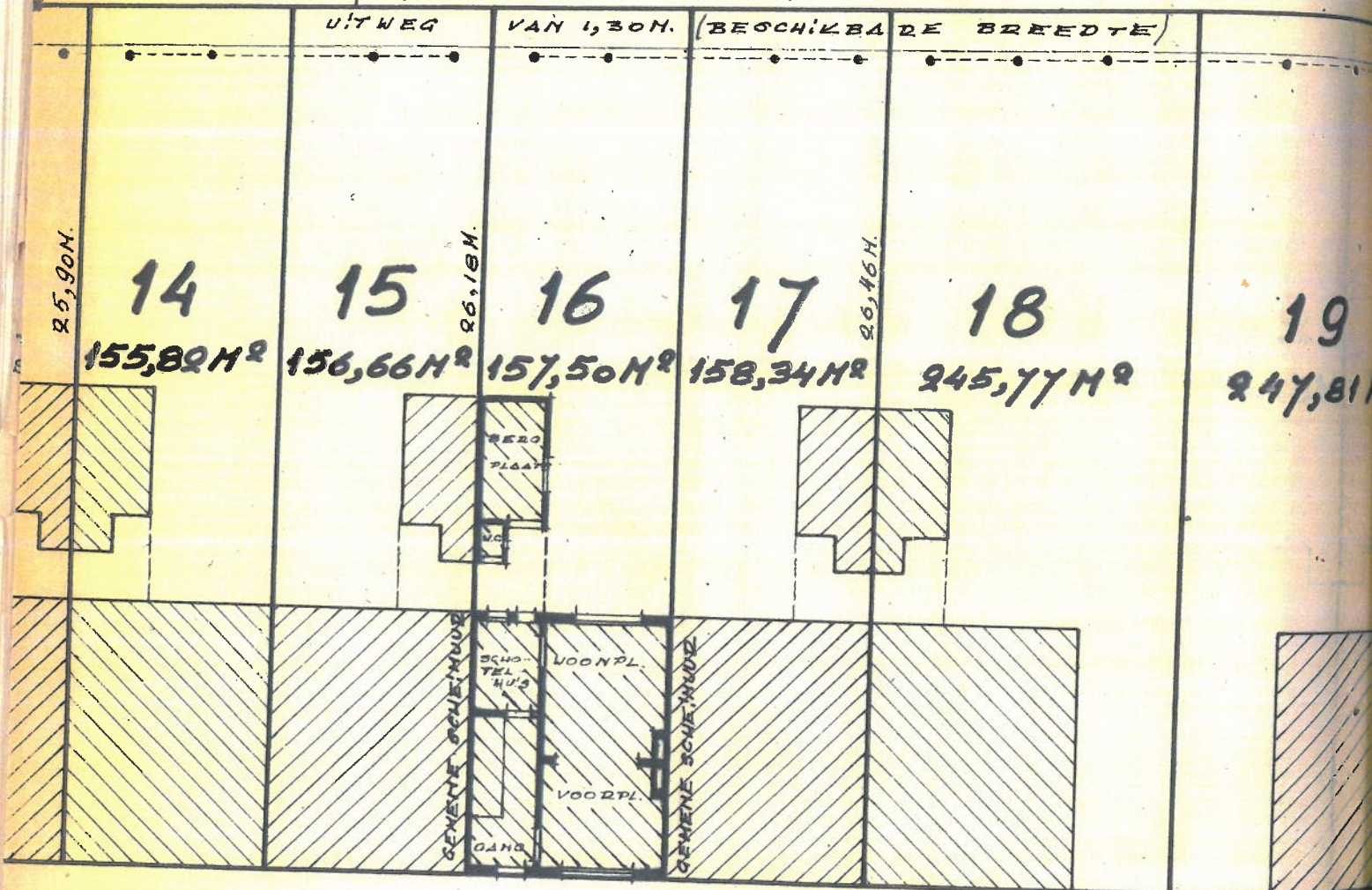
Gedeponeerd en in de openbaarheid
 te Mechelen op 13 december 1962
 op boek 123 blad 89 v. 13
 Ontvangen honderd penningen.

De ontvanger,
Emmerich





279/7³ H.F. MOLITEUR - OP DE BEECK

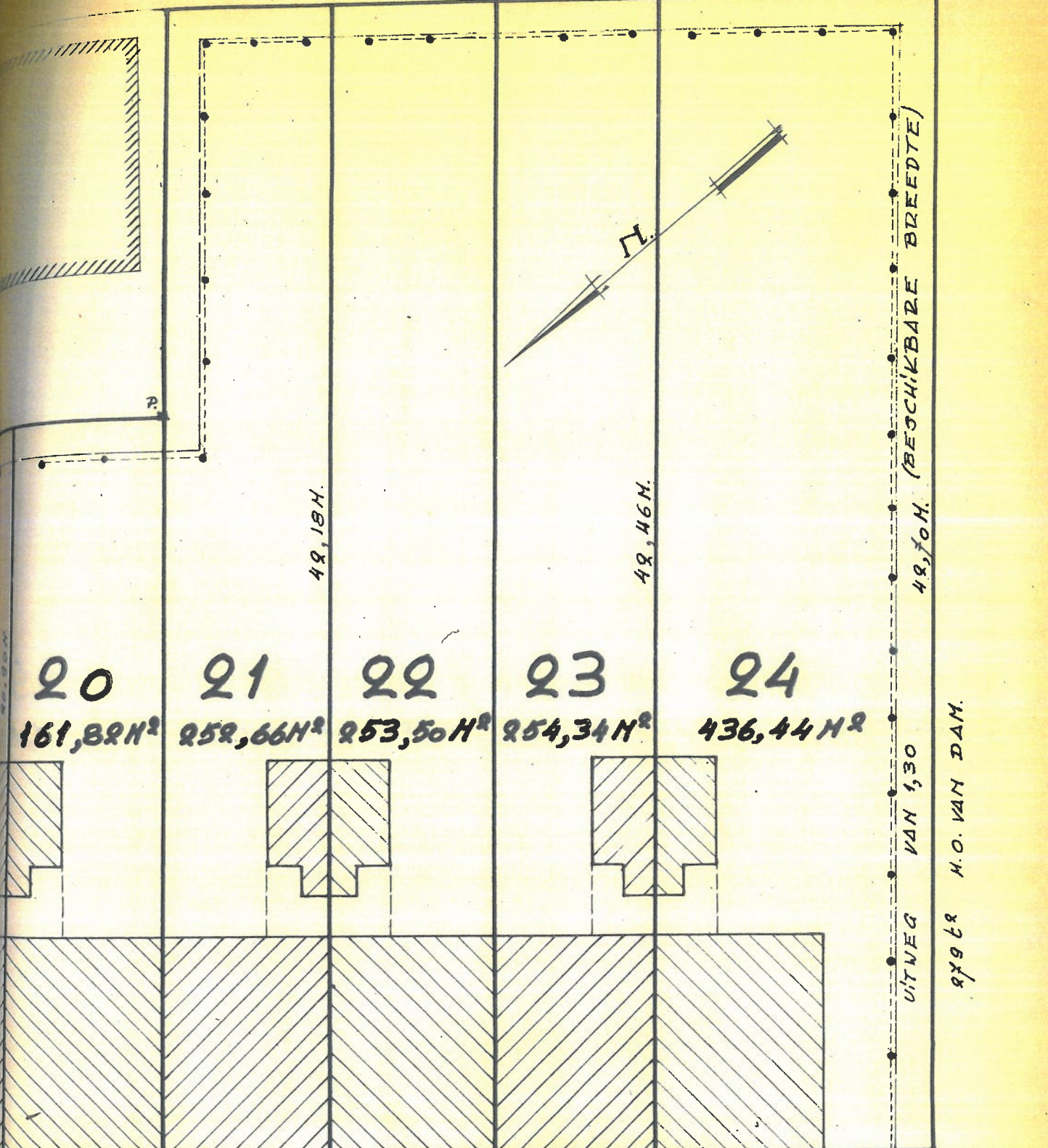


25,90M.
 14 155,82M²
 15 156,66M²
 16 157,50M²
 17 158,34M²
 18 245,77M²
 26,46M.

19 247,81M²
 20 161,82M²
 21 252,66M²
 22 253,50M²
 23 254,34M²
 24 436,44M²

6M. 6M. 6M. 6M. 16 9,25M. 19 9,25M. 12 6M. 10 6M. 8 6M. 6 6M. 10,25M.

KLOOSTERSTRAAT



42,18M.
 42,46M.
 42,70M. (BESCHIKBARE BREEDTE)
 UITWEG VAN 1,30
 279/6² H.O. VAN DAM.