

DC à la carte



*Joseph Smeetslaan (Appartement 1) 169,
3630 Mechelen-aan-de-Maas
73048E0302/00C010*

[Locatie](#)

[Omgeving](#)

[Kadaster](#)

[Gewestplan](#)

[Water](#)

[Natuur](#)

[Recht van voorkoop](#)

[Beschermd onroerend erfgoed](#)

[Vastgestelde inventarissen](#)

[Wetenschappelijke inventarissen](#)

[Unesco werelderfgoed](#)

[Historische kaarten](#)

[Wonen](#)

Dossier: LA-24-0402/001

Locatie



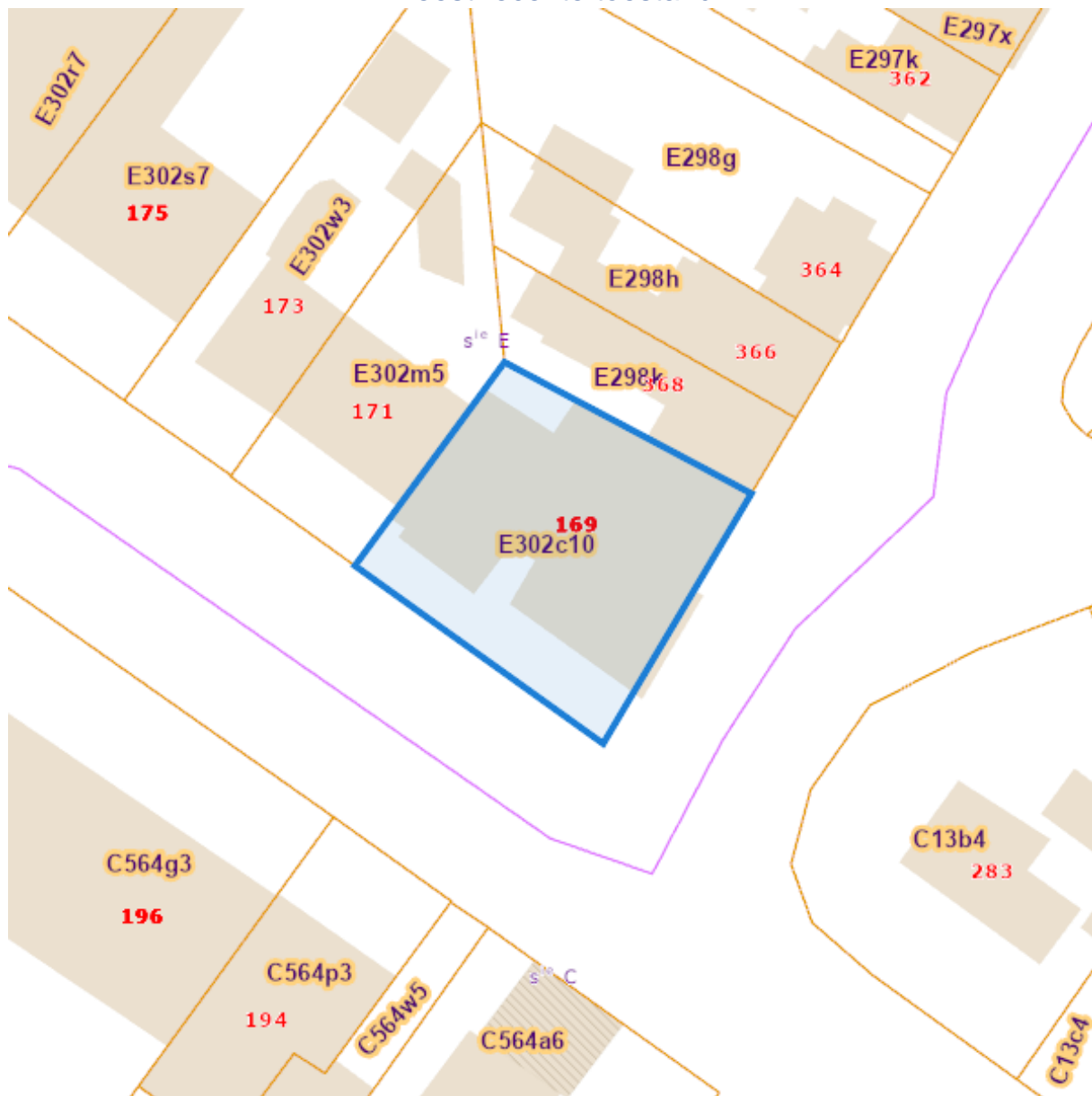
Dossier: LA-24-0402/001

Omgeving



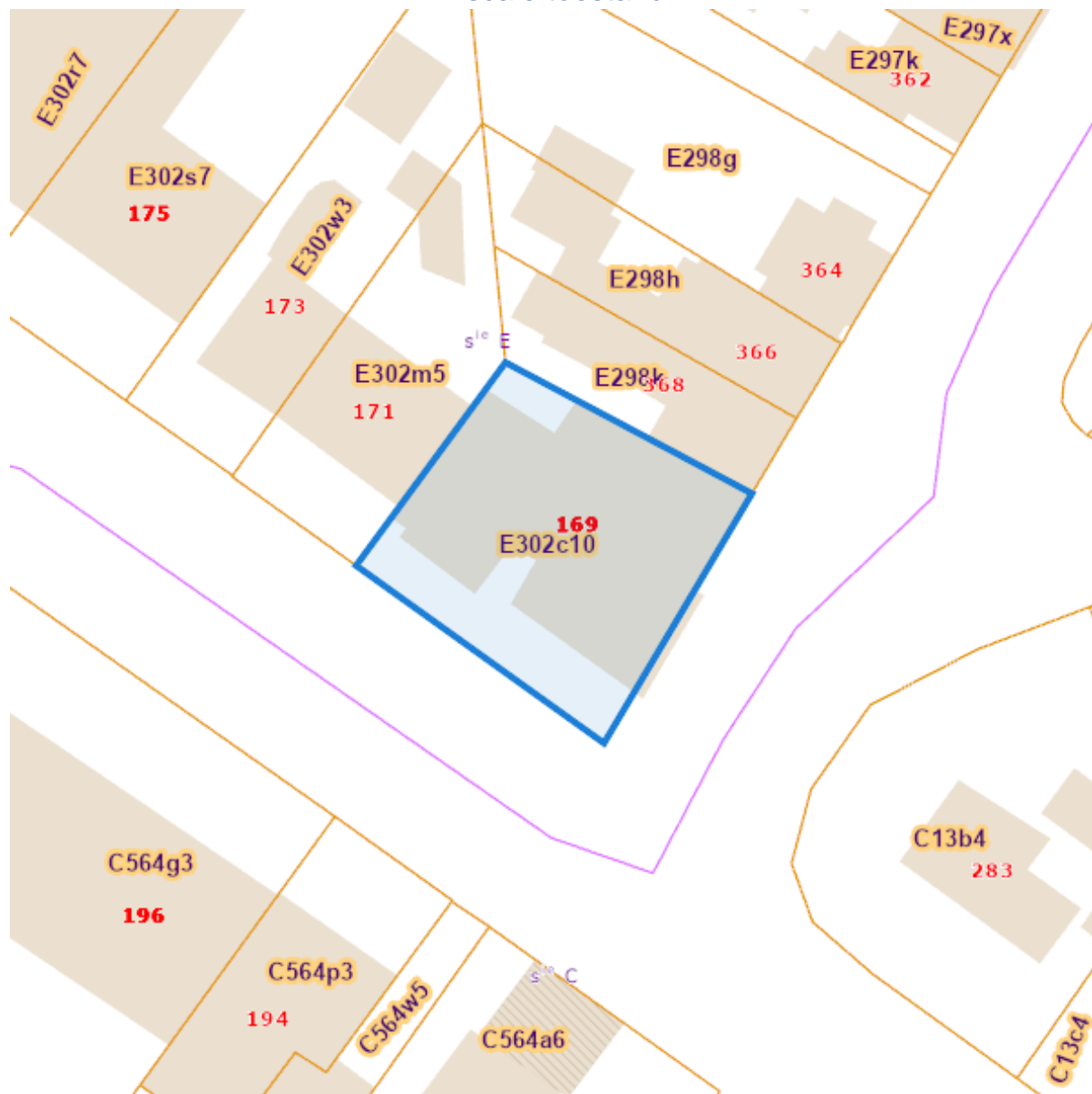
Kadaster

Meest recente toestand



eservices.minfin.fgov.be

Fiscale toestand



eservices.minfin.fgov.be

Gewestplan



www.geopunt.be

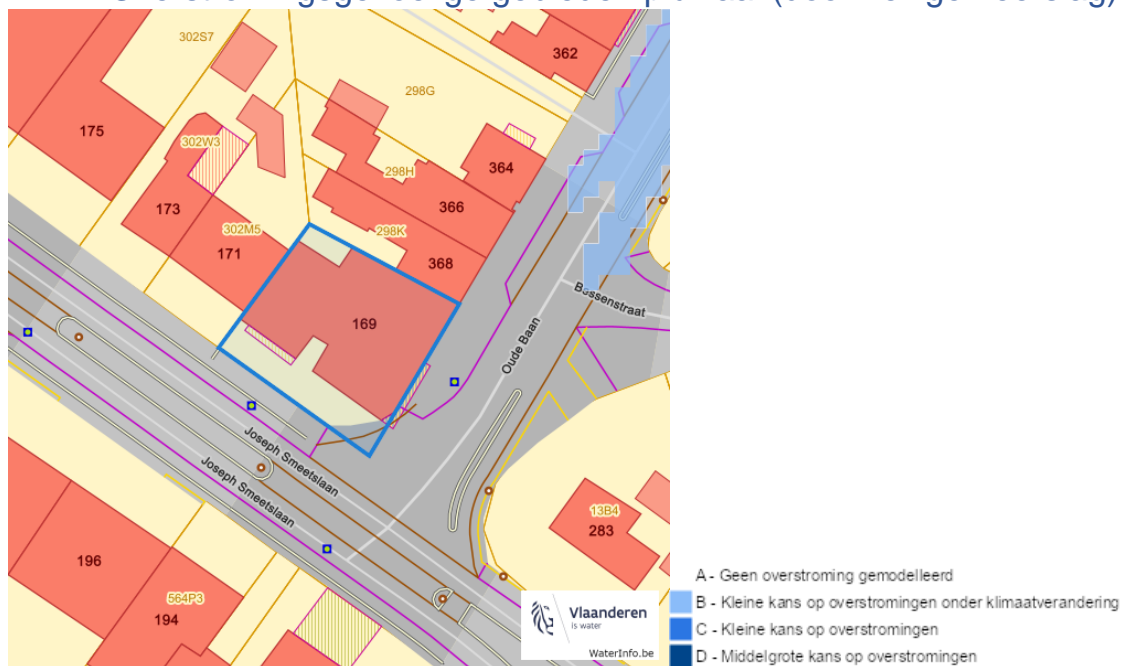
Gewestplan legende

Dossier: LA-24-0402/001

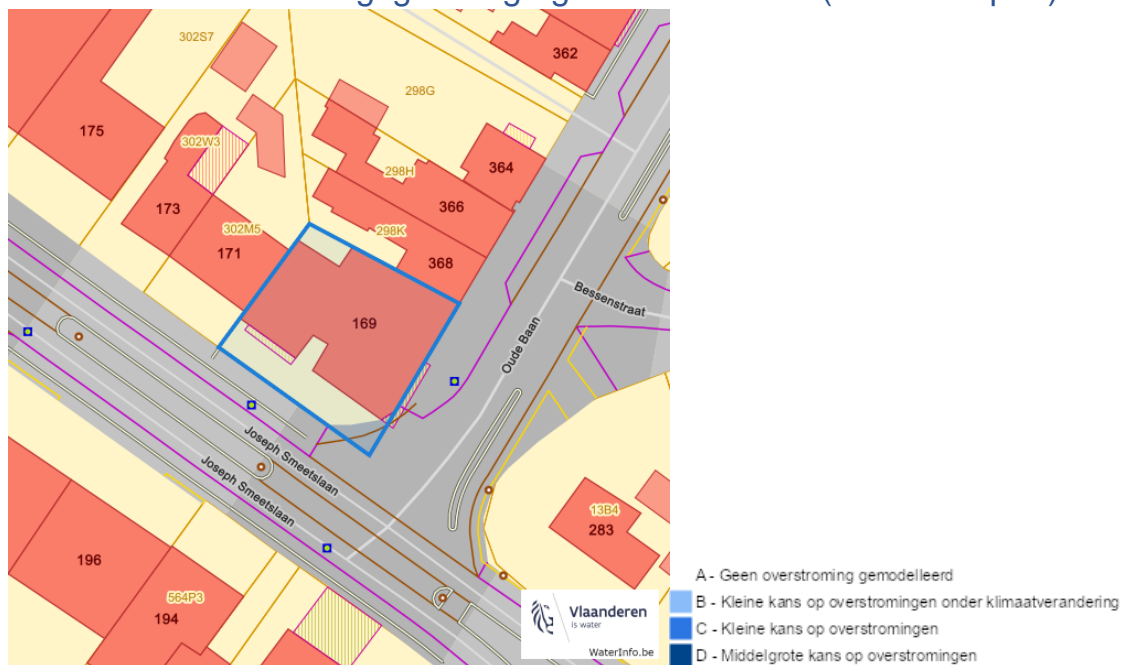
Document: DC à la carte - VLANED - DC
Kaarten: 23/05/2024 - w7wu94jnvotaibctjxn1excudstgts9kwdf5dgm

Water

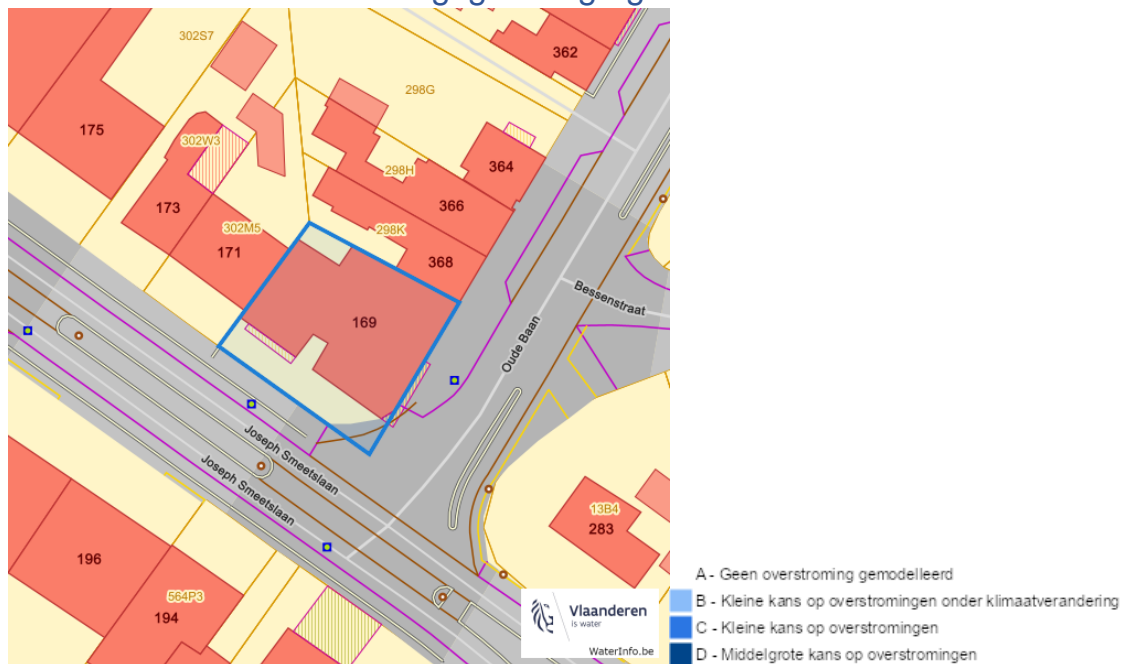
Overstromingsgevoelige gebieden pluviaal (door hevige neerslag)



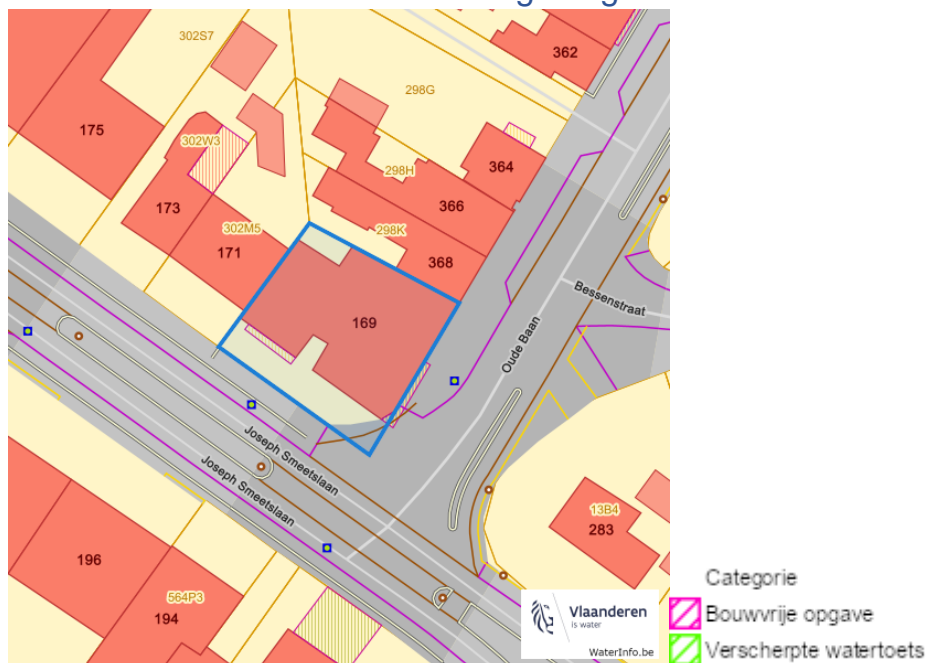
Overstromingsgevoelige gebieden fluviaal (uit waterlopen)



Overstromingsgevoelige gebieden vanuit de zee

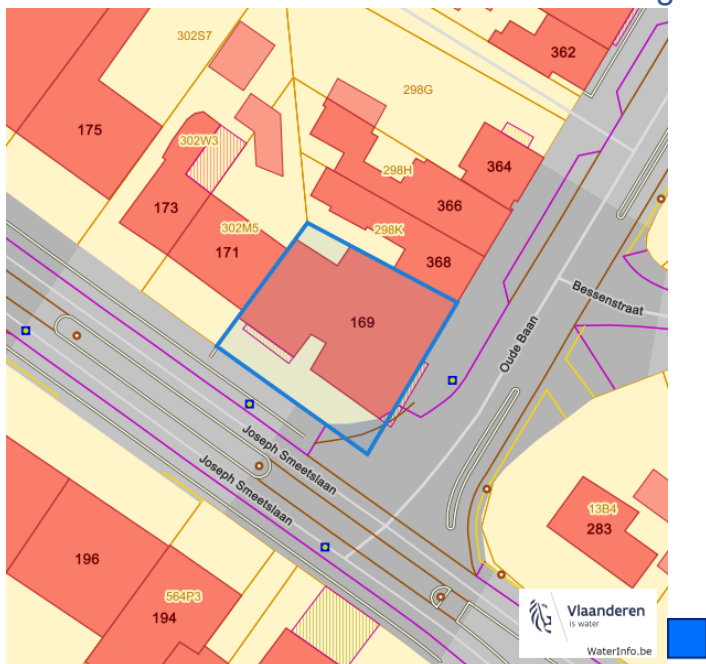


Signaalgebieden

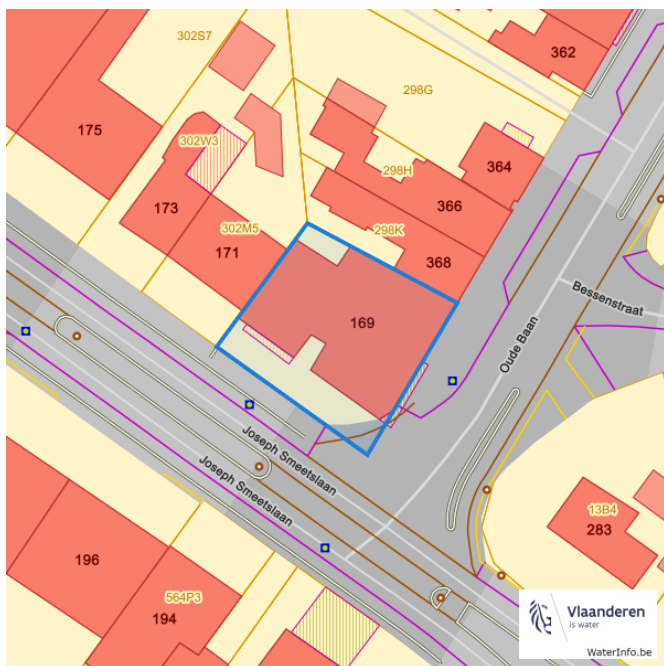


Joseph Smeetslaan (Appartement 1) 169, 3630 Mechelen-aan-de-Maas

Recent overstromde gebieden (2017)



Risicozones overstrooming (2017)

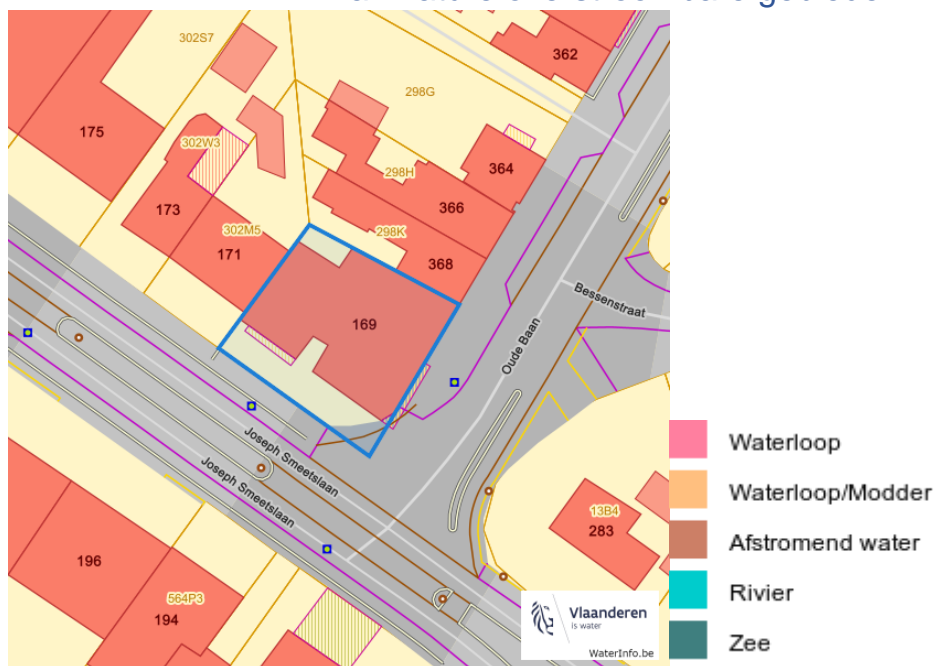


- risicozone
- nieuwe risicozone
- bevestigde risicozone
- geen risico meer
- bevestigde risicozones
- nieuwe risicozones

Dossier: LA-24-0402/001

Joseph Smeetslaan (Appartement 1) 169, 3630 Mechelen-aan-de-Maas

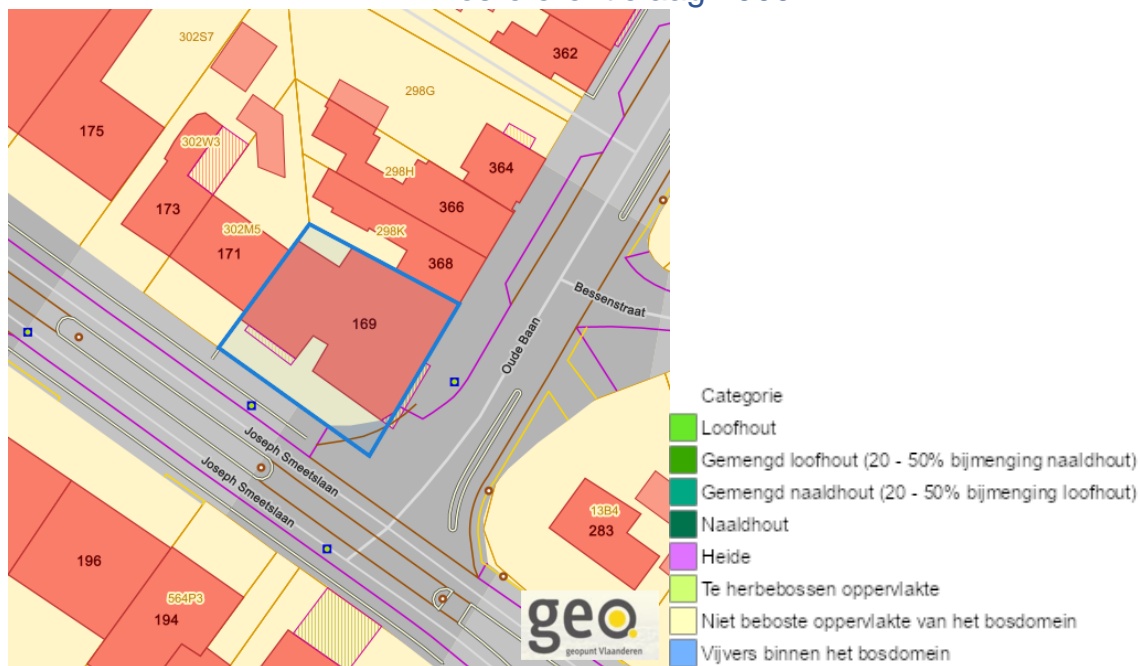
Van nature overstroombare gebieden



Dossier: LA-24-0402/001

 Natuur

Bosreferentielaag 2000

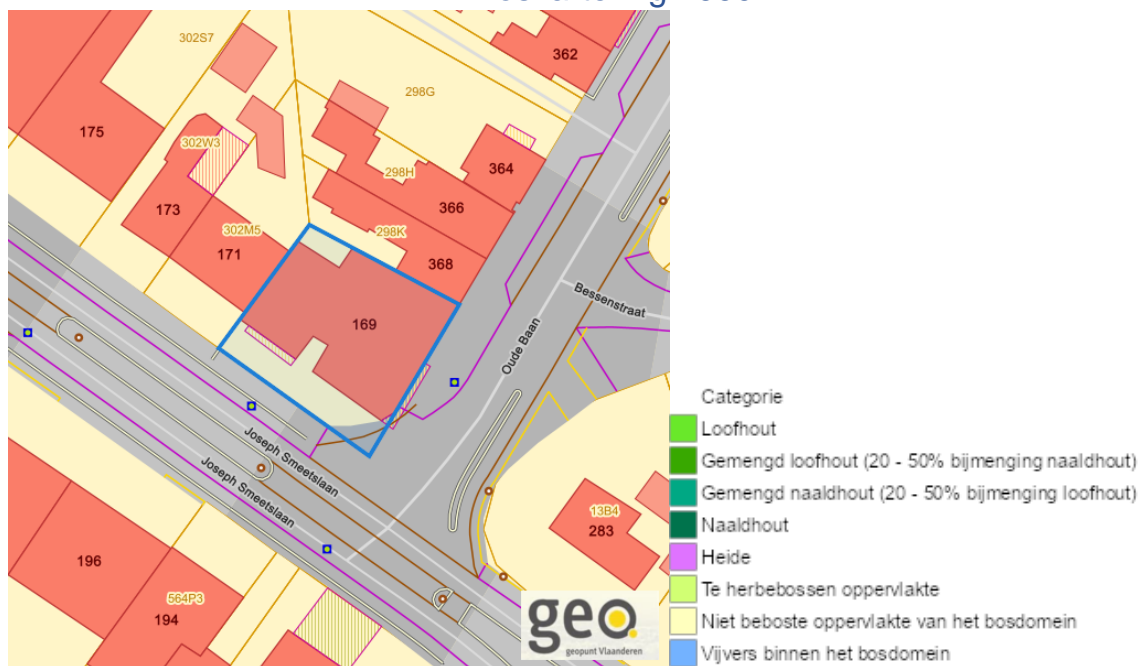


Groenkaart Vlaanderen (2021)



Joseph Smeetslaan (Appartement 1) 169, 3630 Mechelen-aan-de-Maas

Boskartering 1990



Digitale boswijzer 2021



Dossier: LA-24-0402/001

Joseph Smeetslaan (Appartement 1) 169, 3630 Mechelen-aan-de-Maas

Digitale boswijzer 2018



www.geopunt.be

Digitale boswijzer 2015



www.geopunt.be

Dossier: LA-24-0402/001

Joseph Smeetslaan (Appartement 1) 169, 3630 Mechelen-aan-de-Maas

Digitale boswijzer 2012



www.geopunt.be

Digitale boswijzer 2009



www.geopunt.be

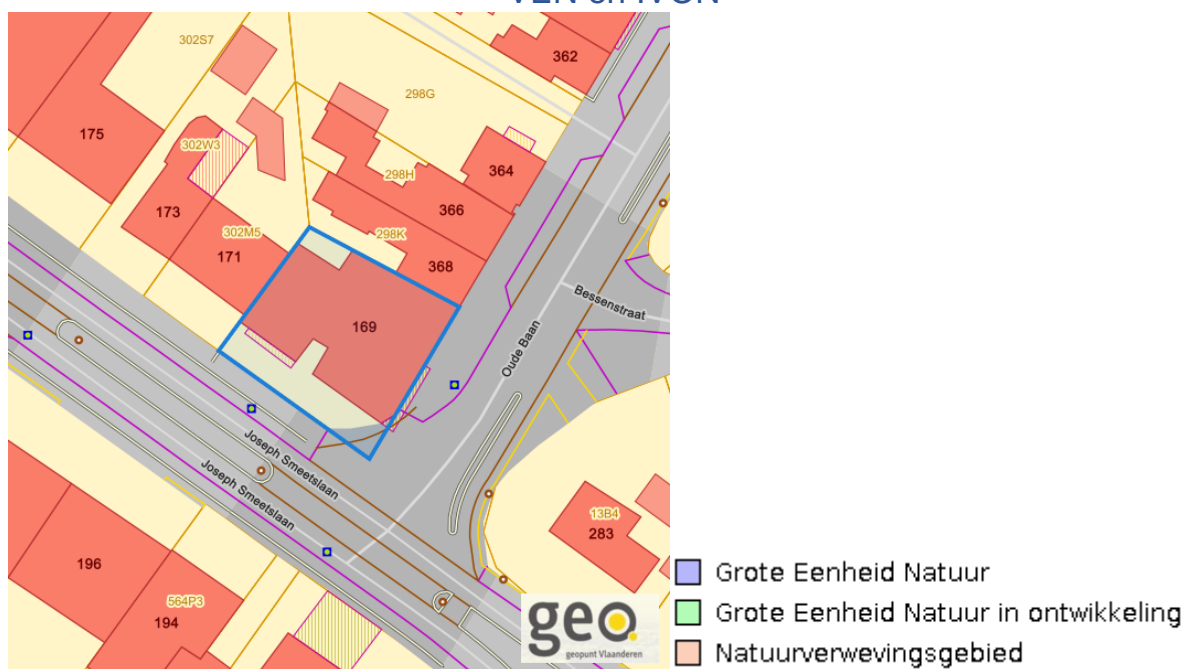
Dossier: LA-24-0402/001

Joseph Smeetslaan (Appartement 1) 169, 3630 Mechelen-aan-de-Maas

PFAS



VEN en IVON



www.geopunt.be

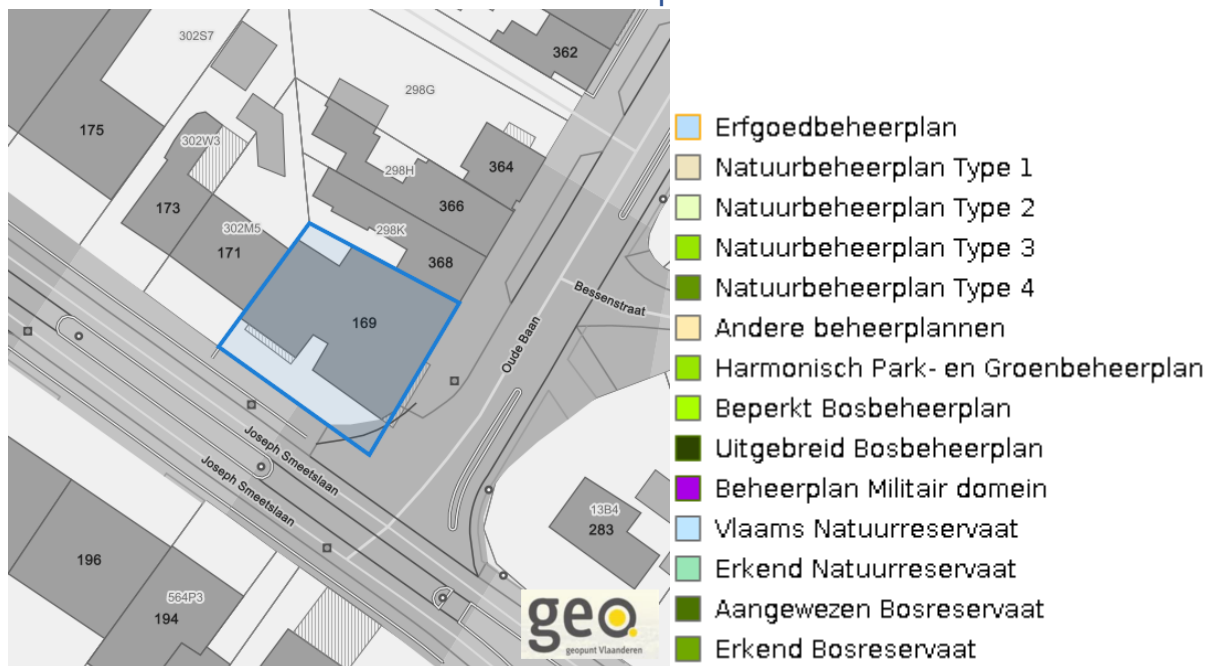
Dossier: LA-24-0402/001

Jachtterreinen



www.geopunt.be

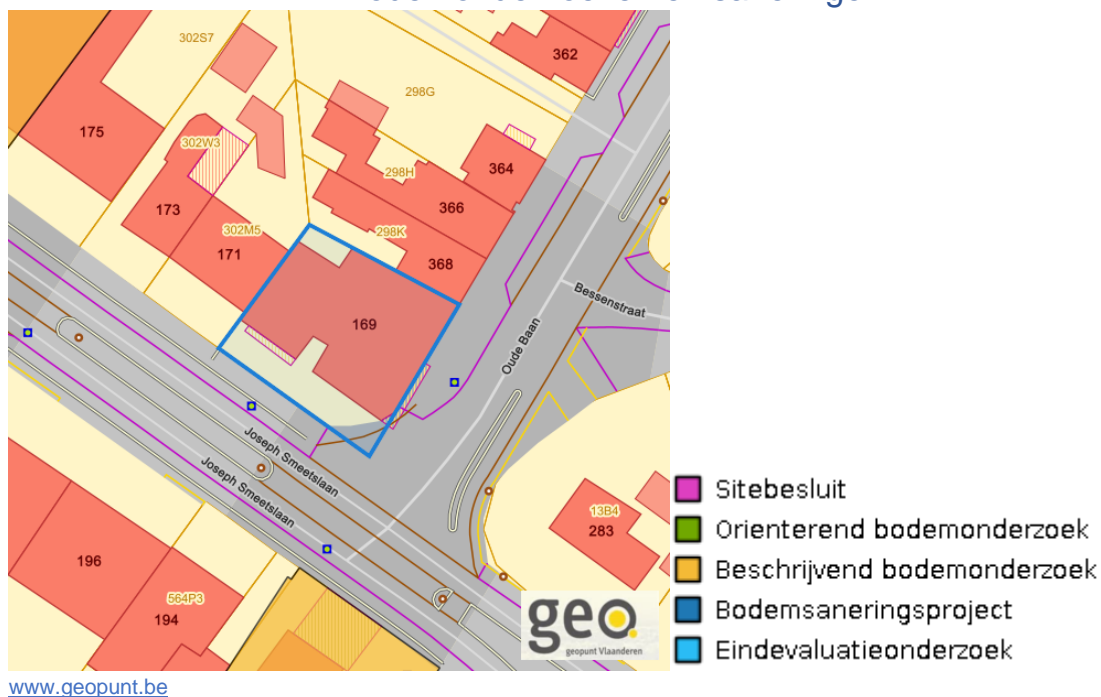
Natuurbeheerplannen



www.geopunt.be

Joseph Smeetslaan (Appartement 1) 169, 3630 Mechelen-aan-de-Maas

Bodemonderzoeken en saneringen



Dossier: LA-24-0402/001

Recht van voorkoop

Vlaams voorkooprecht

www.geopunt.be

Recht van voorkoop afbakening

www.geopunt.be

Dossier: LA-24-0402/001

Detailkaarten recht van voorkoop

Detailkaarten recht van voorkoop pagina 1

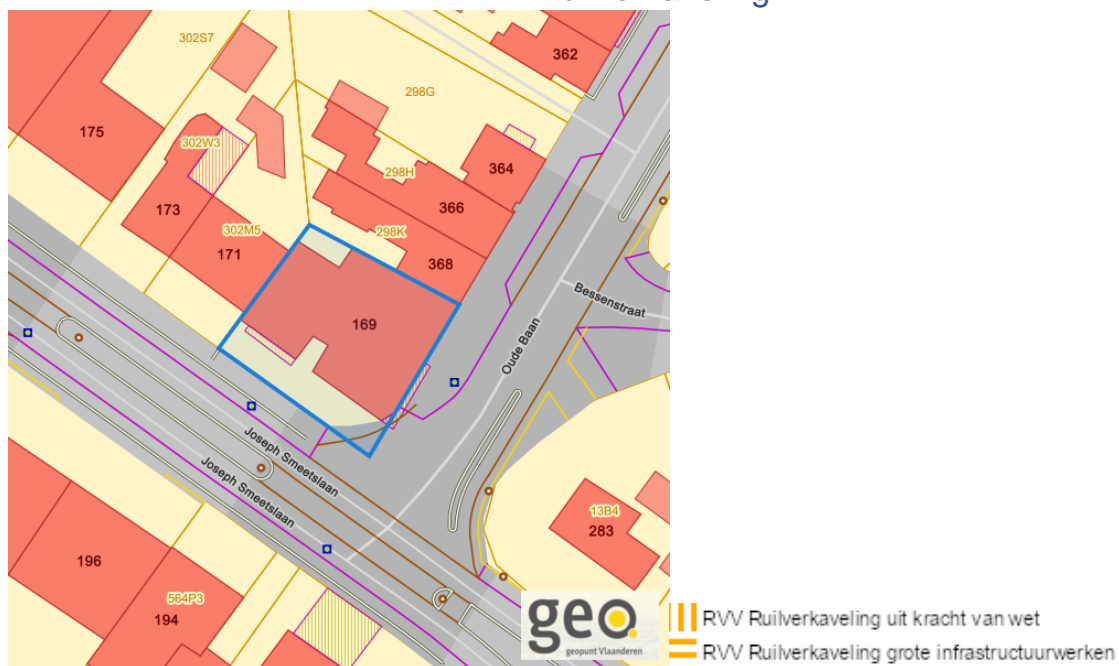
Rvv: Ruimtelijke ordening**Rvv: Vlaamse wooncode**

Dossier: LA-24-0402/001

Joseph Smeetslaan (Appartement 1) 169, 3630 Mechelen-aan-de-Maas

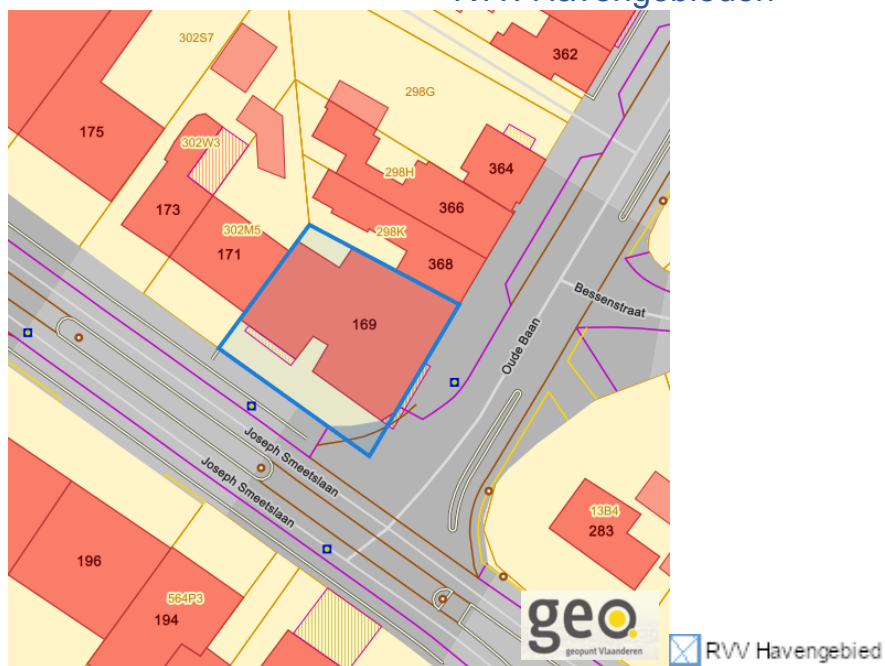
Detailkaarten recht van voorkoop pagina 2

Rvv: Ruilverkaveling



www.geopunt.be

Rvv: Havengebieden



www.geopunt.be

Dossier: LA-24-0402/001

Joseph Smeetslaan (Appartement 1) 169, 3630 Mechelen-aan-de-Maas

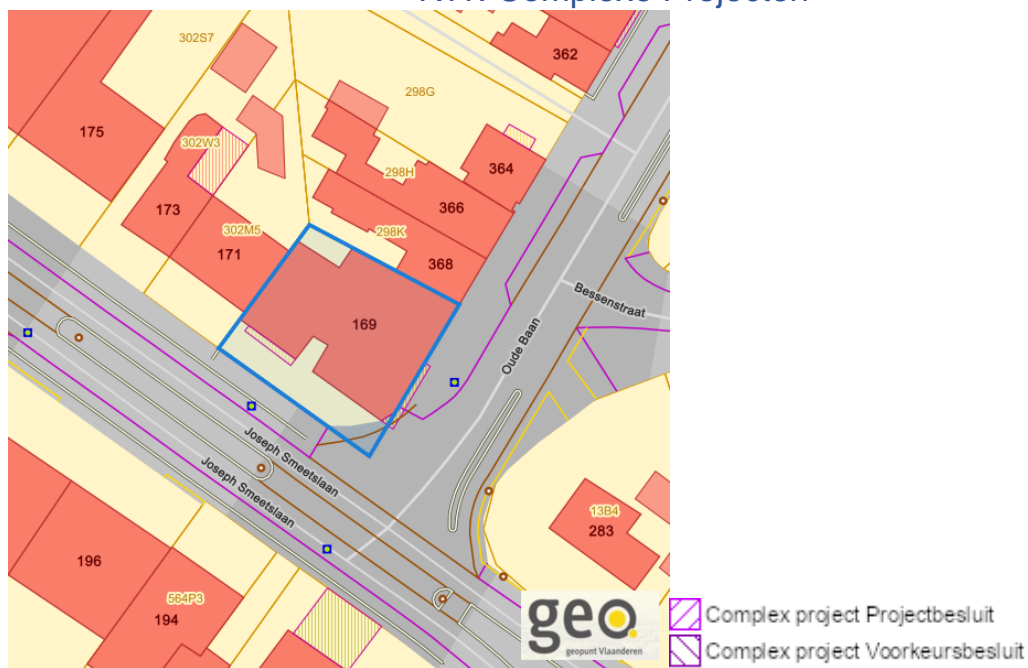
Detailkaarten recht van voorkoop pagina 3

Rvv: de Vlaamse waterweg



www.geopunt.be

Rvv: Complexe Projecten



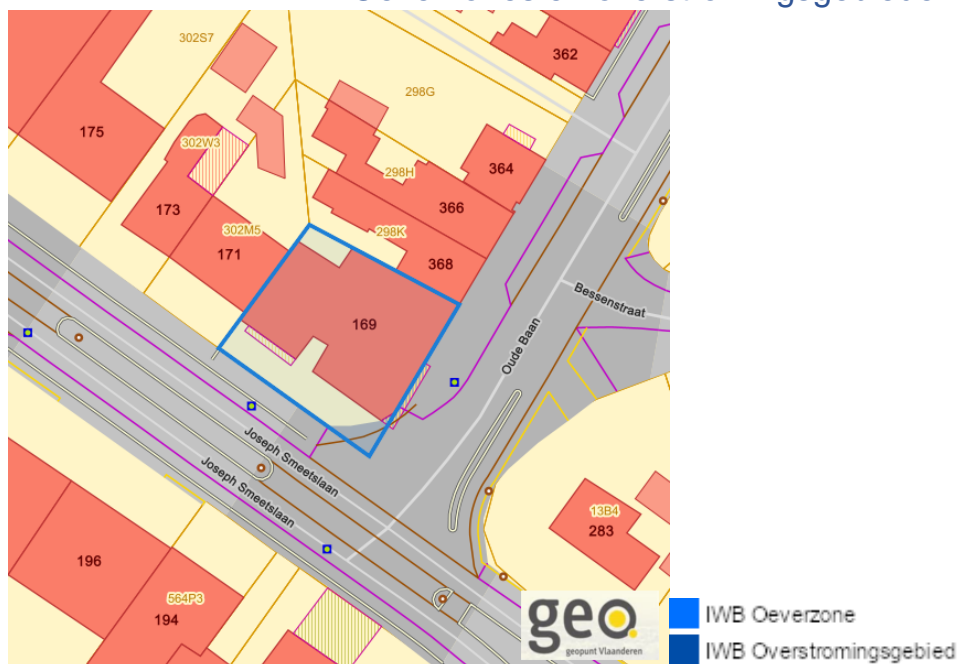
www.geopunt.be

Dossier: LA-24-0402/001

Joseph Smeetslaan (Appartement 1) 169, 3630 Mechelen-aan-de-Maas

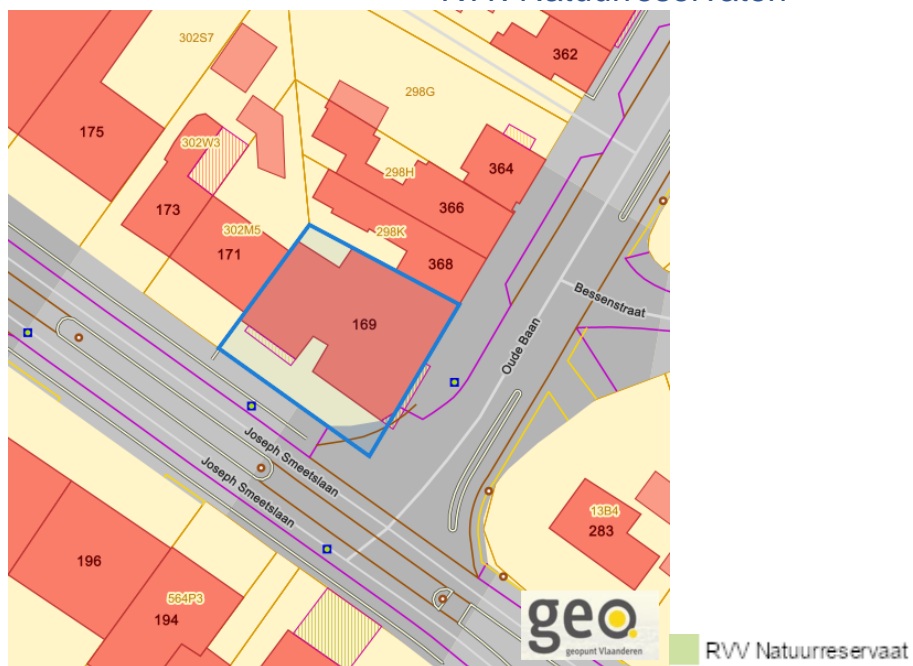
Detailkaarten recht van voorkoop pagina 4

Rvv: Oeverzones en overstromingsgebieden



www.geopunt.be

Rvv: Natuureservaten



www.geopunt.be

Dossier: LA-24-0402/001

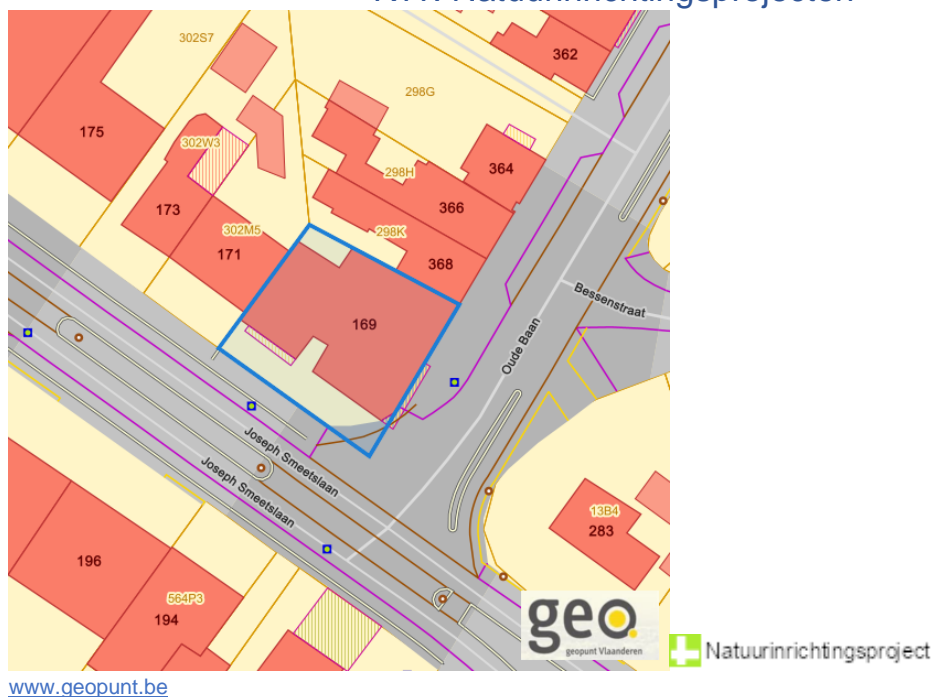
Joseph Smeetslaan (Appartement 1) 169, 3630 Mechelen-aan-de-Maas

Detailkaarten recht van voorkoop pagina 5

Rvv: Landinrichtingsplan en inrichtingsnota



Rvv: Natuurinrichtingsprojecten



Dossier: LA-24-0402/001

Joseph Smeetslaan (Appartement 1) 169, 3630 Mechelen-aan-de-Maas

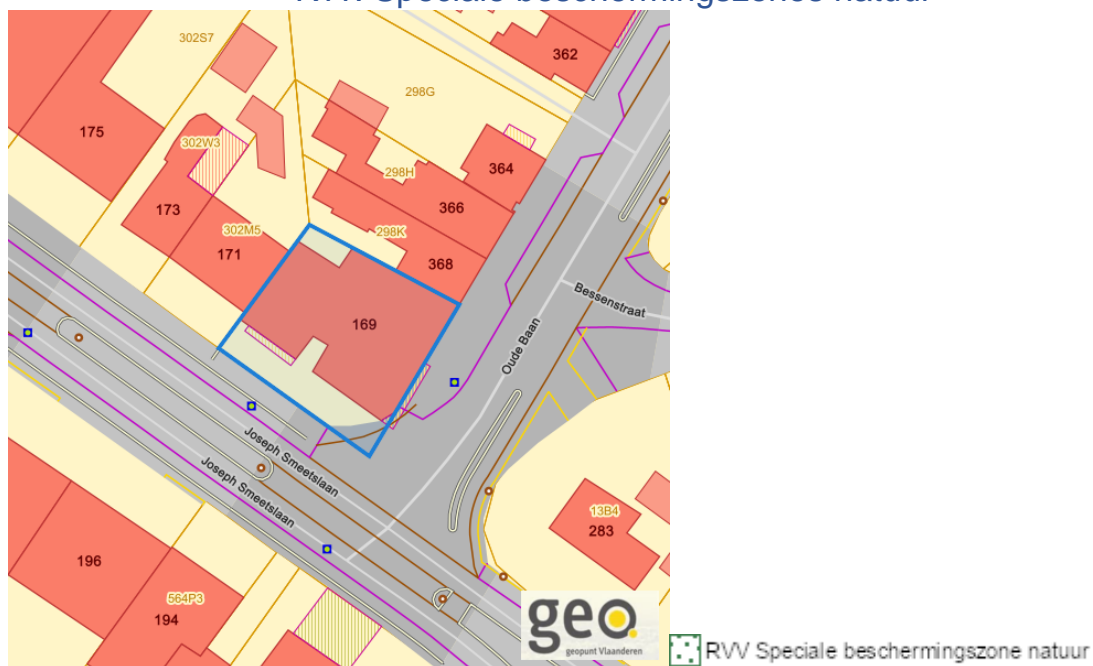
Detailkaarten recht van voorkoop pagina 6

Rvv: Vlaams Ecologisch Network



www.geopunt.be

Rvv: Speciale beschermingszones natuur



www.geopunt.be

Dossier: LA-24-0402/001

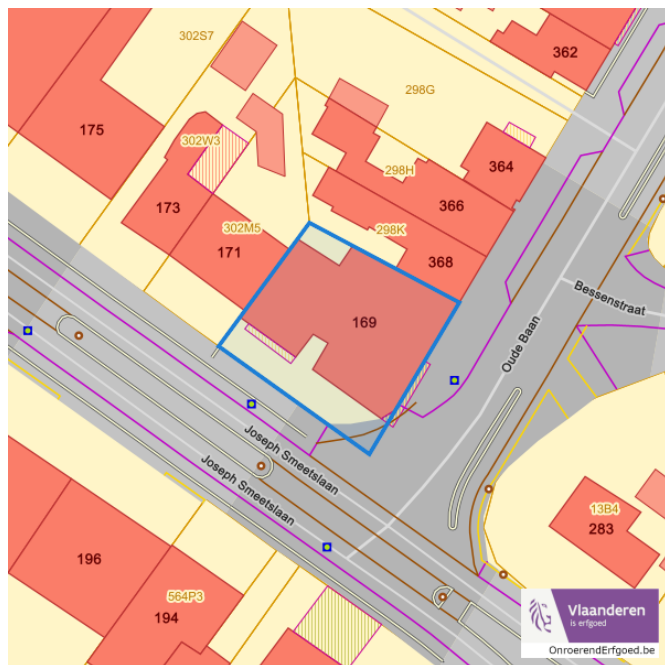
Beschermd onroerend erfgoed



Detailkaarten beschermd onroerend erfgoed

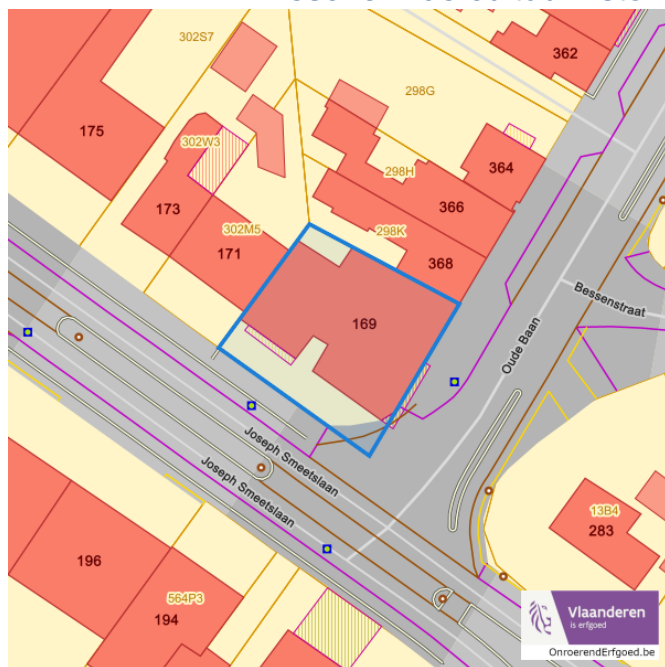
Detailkaarten beschermd onroerend erfgoed pagina 1

Beschermdе archeologische sites



■ Beschermdе archeologische site

Beschermdе cultuurhistorische landschappen



■ Beschermd landschap

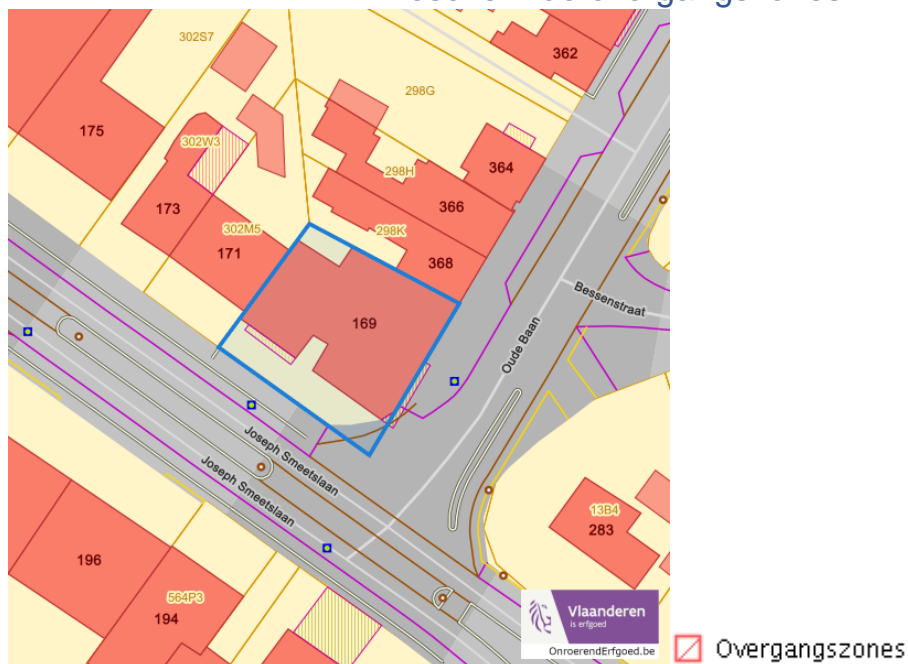
Joseph Smeetslaan (Appartement 1) 169, 3630 Mechelen-aan-de-Maas

Detailkaarten beschermd onroerend erfgoed pagina 2

Beschermd monumenten



Beschermd overgangszones




Dossier: LA-24-0402/001

Joseph Smeetslaan (Appartement 1) 169, 3630 Mechelen-aan-de-Maas

Detailkaarten beschermd onroerend erfgoed pagina 3

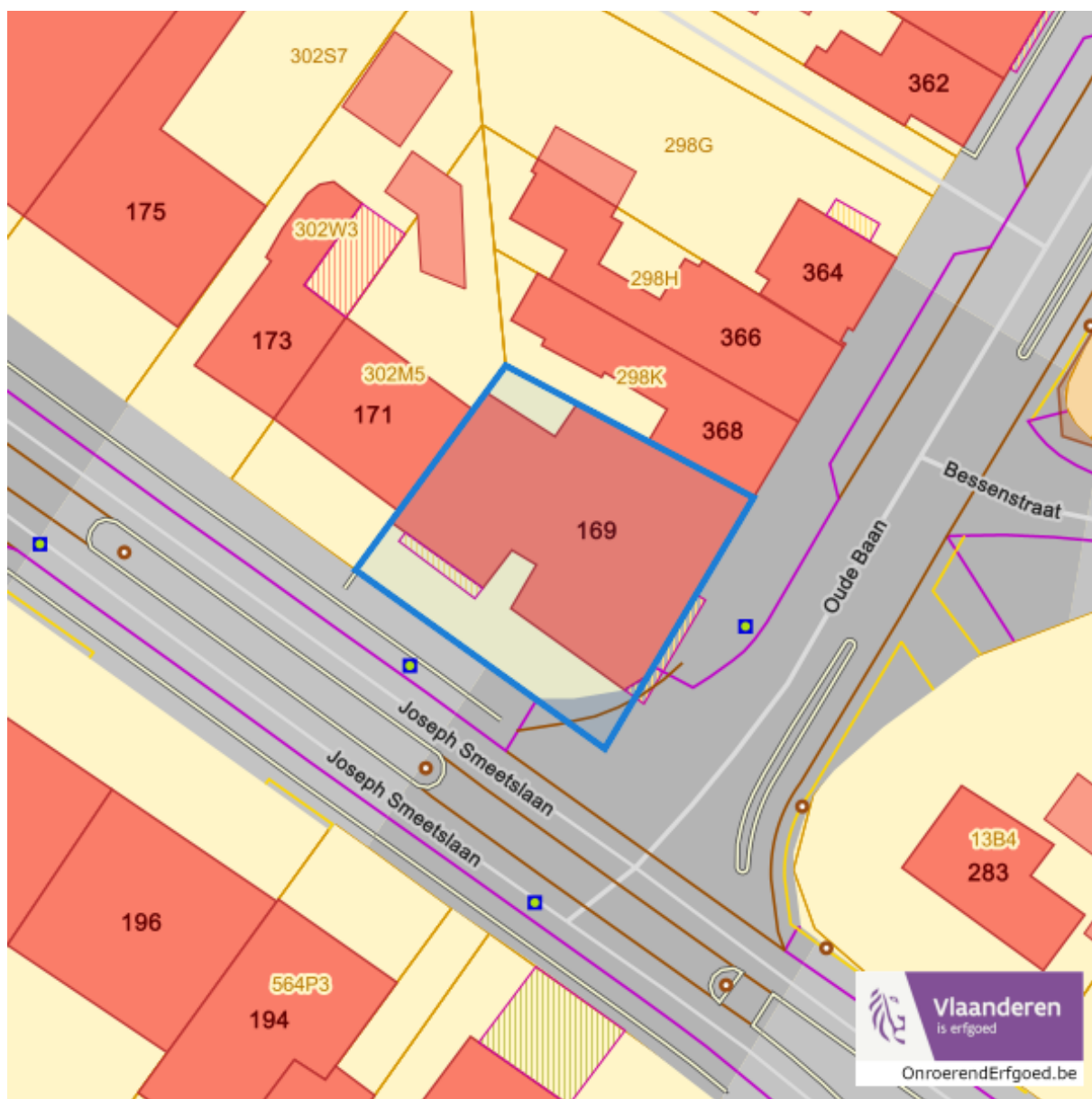
Beschermd stads en dorpsgezichten



 Beschermd stads- en dorpsgezicht

Dossier: LA-24-0402/001

Vastgestelde inventarissen

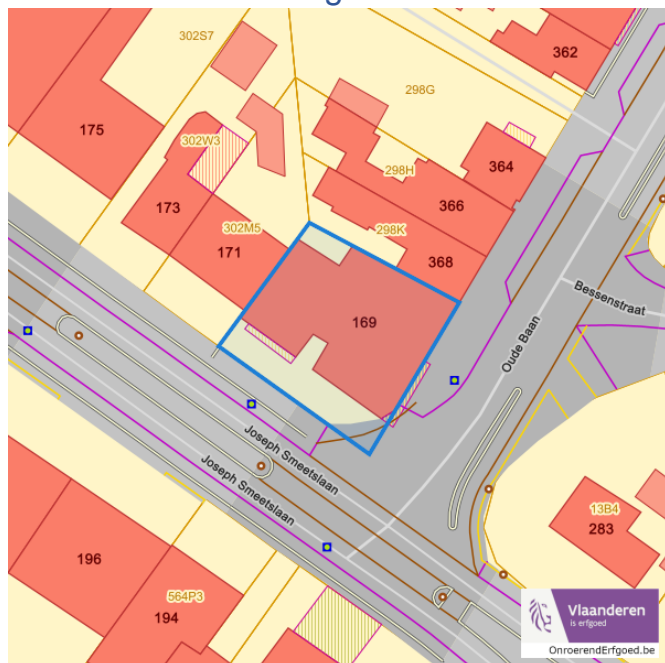


Dossier: LA-24-0402/001

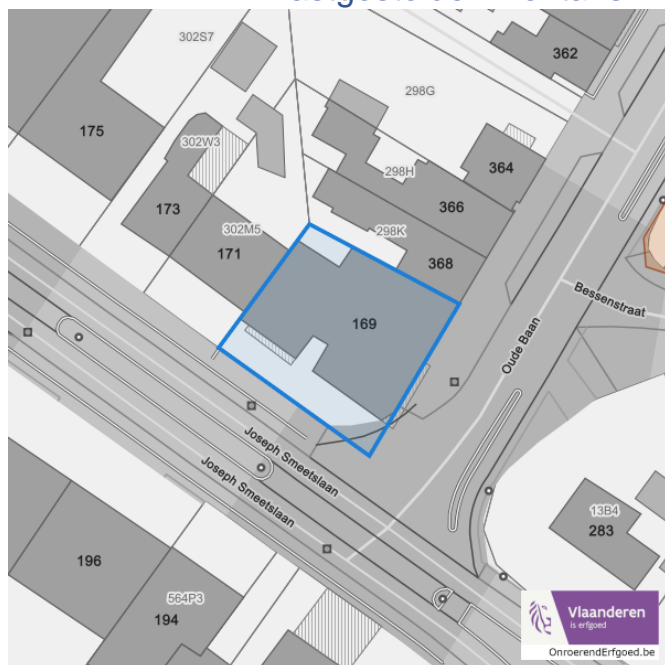
Detailkaarten vastgestelde inventarissen

Detailkaarten vastgestelde inventaris pagina 1

Vastgestelde inventaris: Archeologische zones


 Vastgestelde afgebakende archeologische zone

Vastgestelde inventaris: Bouwkundig erfgoed


 Item uit de vastgestelde inventaris bouwkundig erfgoed

Dossier: LA-24-0402/001

Joseph Smeetslaan (Appartement 1) 169, 3630 Mechelen-aan-de-Maas

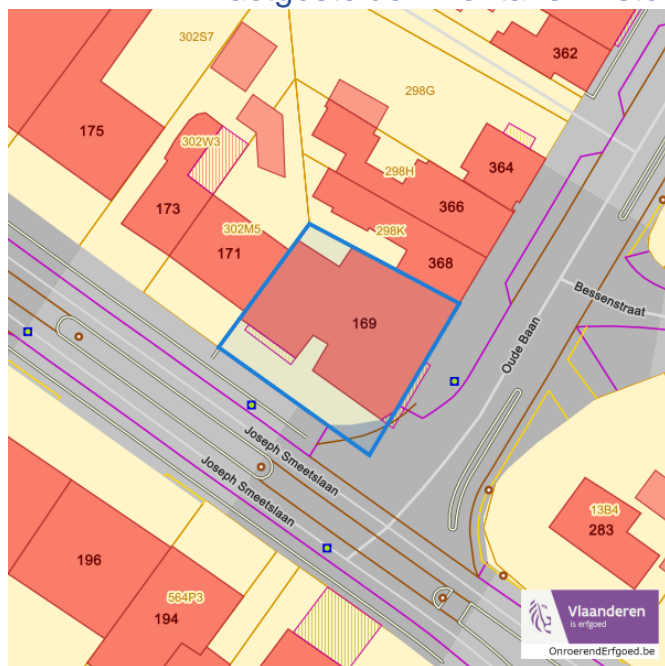
Detailkaarten vastgestelde inventaris pagina 2


Vastgestelde inventaris: Houtige beplanting met erfgoedwaarde



 Vastgestelde inventaris houtig erfgoed

Vastgestelde inventaris: Historische tuinen en parken



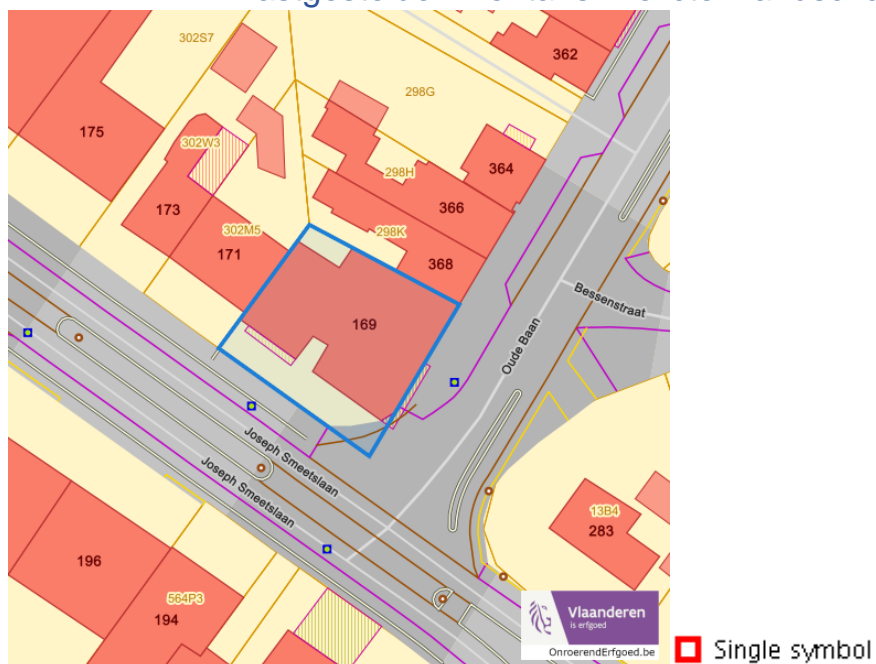
 Vastgestelde inventaris park en tuin

Dossier: LA-24-0402/001

Joseph Smeetslaan (Appartement 1) 169, 3630 Mechelen-aan-de-Maas

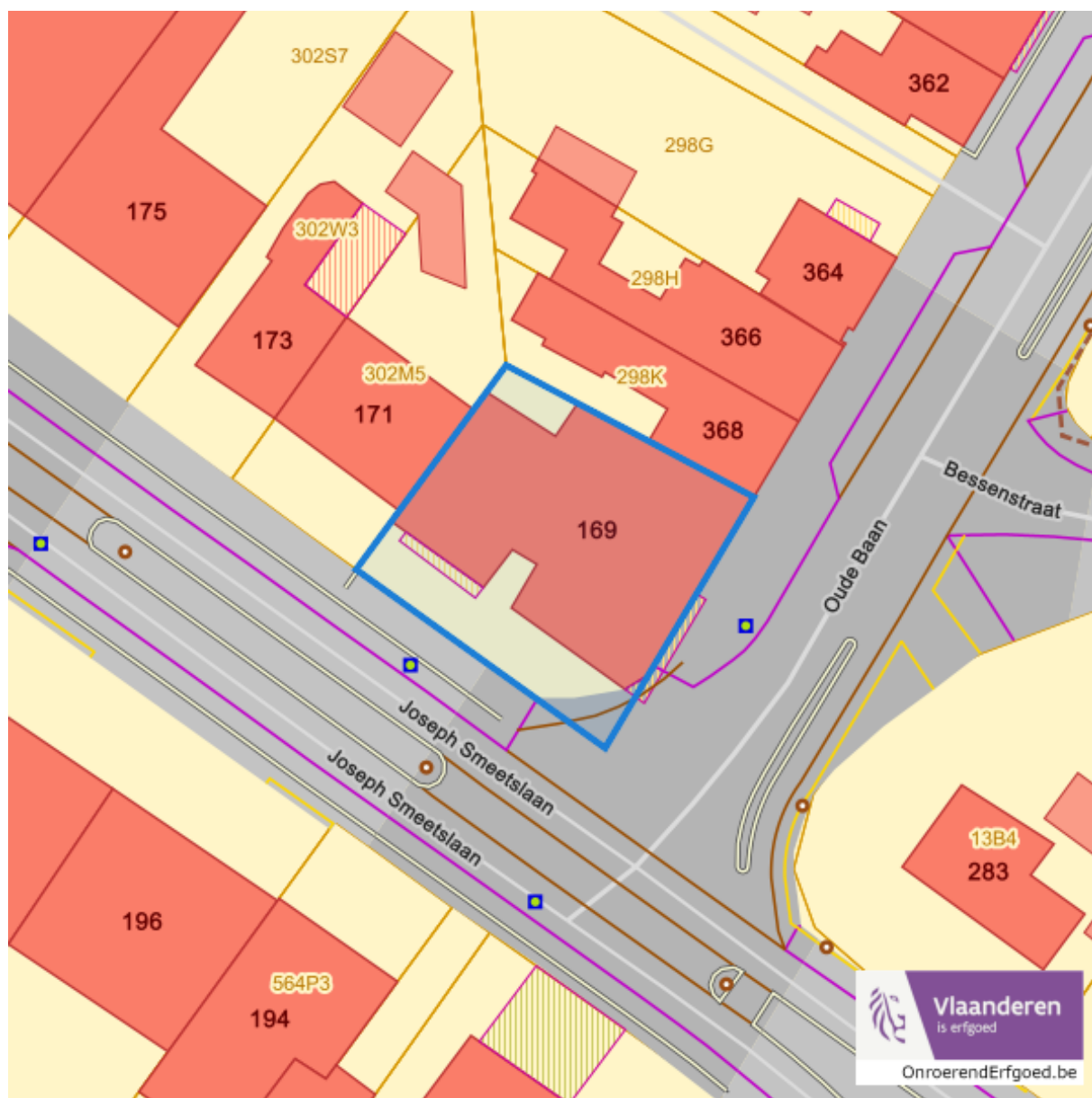
Detailkaarten vastgestelde inventaris pagina 3

Vastgestelde inventaris: Relicten landschapsatlas



Dossier: LA-24-0402/001

Wetenschappelijke inventarissen



Dossier: LA-24-0402/001

Detailkaarten wetenschappelijke inventarissen

Detailkaarten wetenschappelijke inventarissen pagina 1

Bouwkundige elementen**Archeologische gehelen**

Dossier: LA-24-0402/001

Joseph Smeetslaan (Appartement 1) 169, 3630 Mechelen-aan-de-Maas

Detailkaarten wetenschappelijke inventarissen pagina 2

Landschappelijke elementen

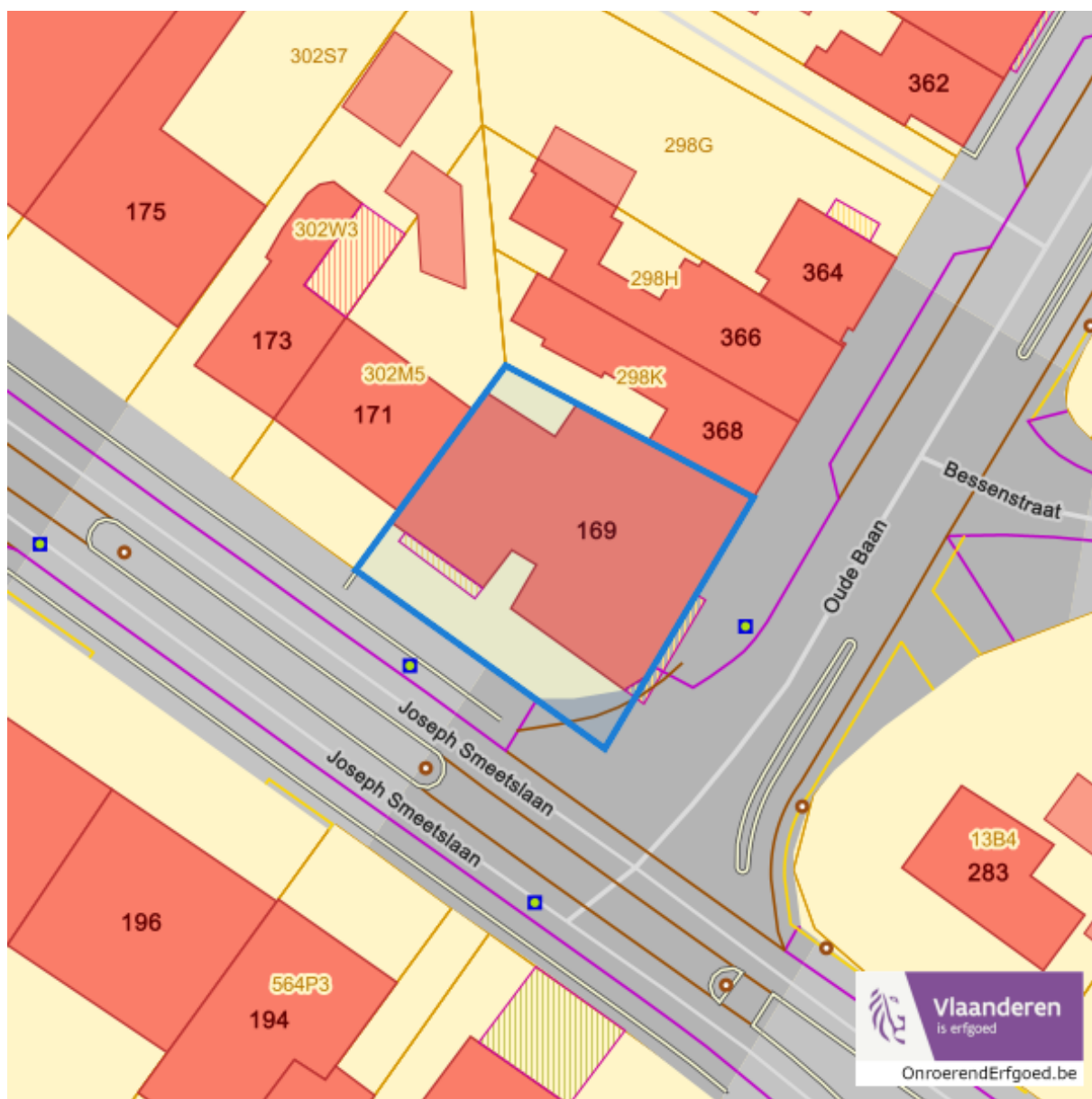


Landschappelijke gehelen



Dossier: LA-24-0402/001

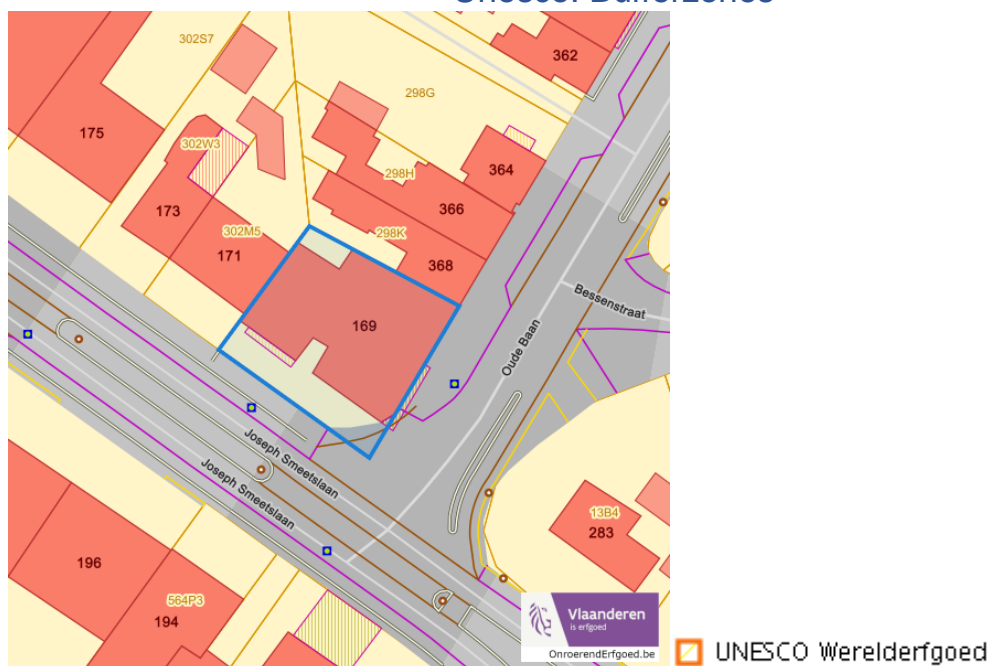
Unesco werelderfgoed



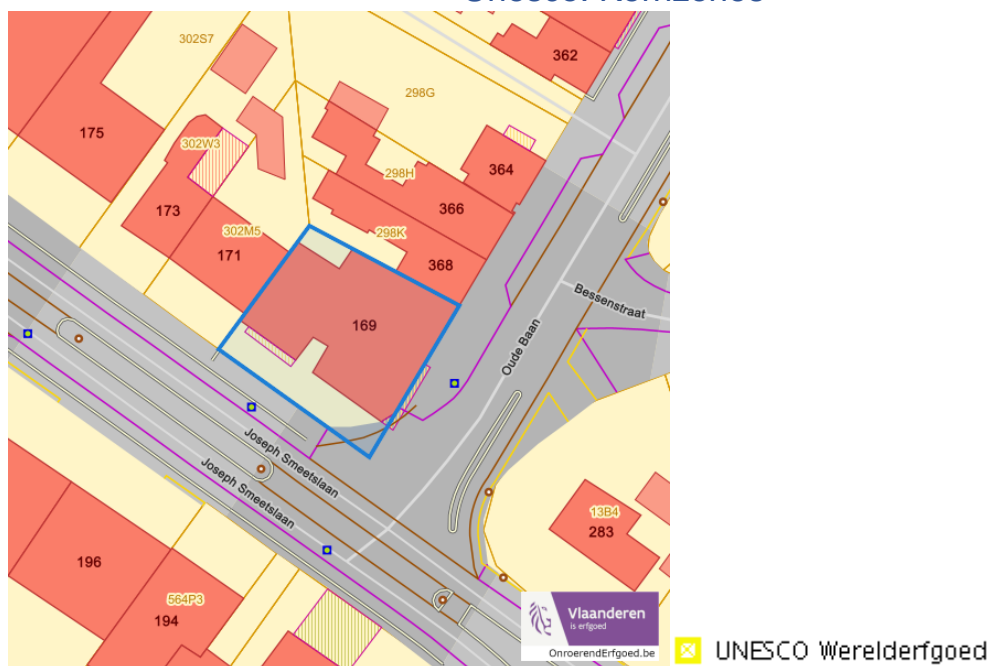
Dossier: LA-24-0402/001

Detailkaarten Unesco werelderfgoed

Unesco: Bufferzones



Unesco: Kernzones



Historische kaarten

Atlas der Buurtwegen (ca 1840)



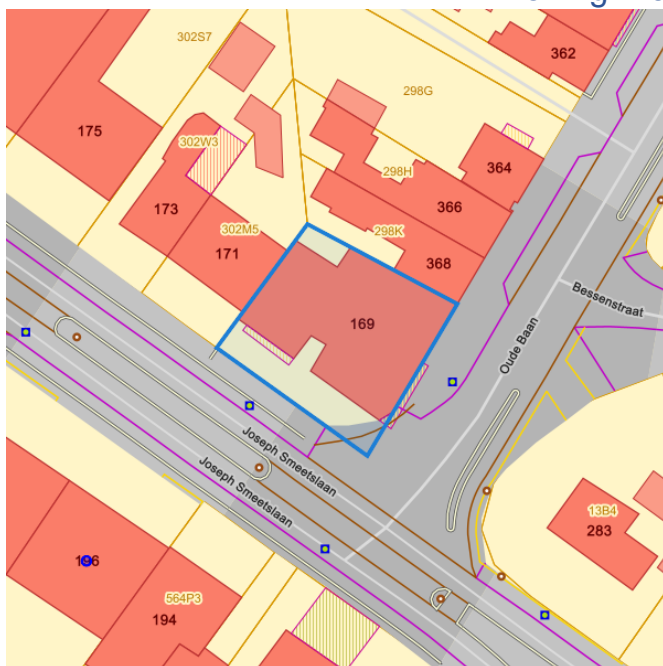
www.geopunt.be

Dossier: LA-24-0402/001

Document: DC à la carte - VLANED - DC
Kaarten: 23/05/2024 - w7wu94jnvotaibctjxn1excudstgts9kwdf5dgm

Wonen

Woningkwaliteit



- Woningen met een conformiteitsattest
- Panden met een herstellordering
- Vlaamse inventaris van ongeschikte en onbewoonbare woningen

www.geopunt.be

Conformiteitsattest gemeente beperkte duurtijd



Conformiteitsattest beperkte duurtijd

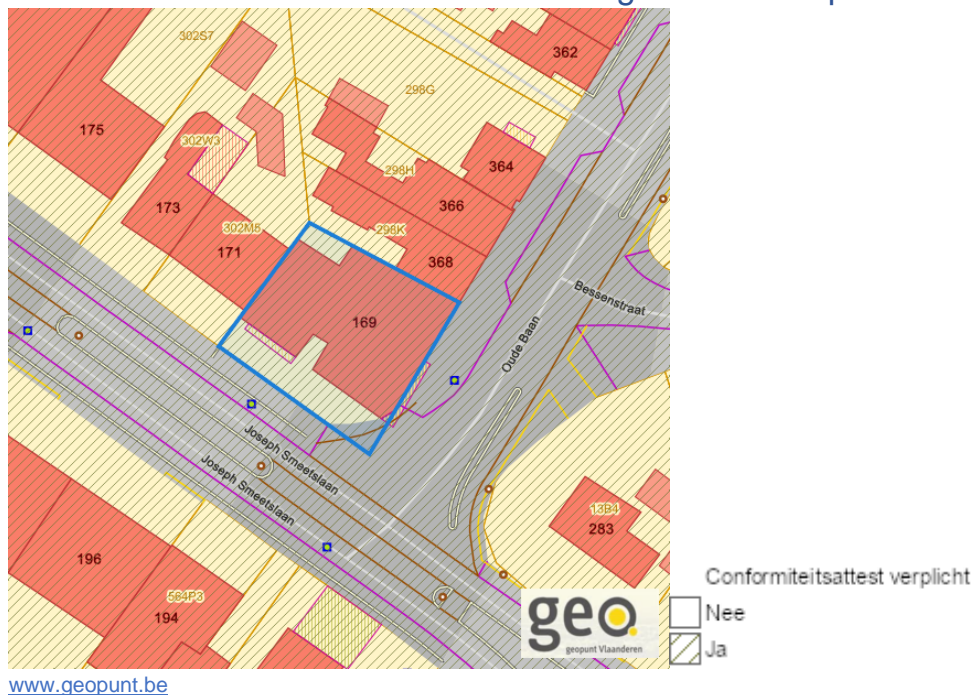
- Nee
- Ja

www.geopunt.be

Dossier: LA-24-0402/001

Joseph Smeetslaan (Appartement 1) 169, 3630 Mechelen-aan-de-Maas

Conformiteitsattest gemeente verplicht



Dossier: LA-24-0402/001