

STAD AALST

Deelgemeente HOFSTADE

Aalststeenweg,

Sektie C, nr. 24^f

VERKAVELINGSAANVRAAG - LIGGINGSPLAN

Schaal: 1/10.000



STAD AALST

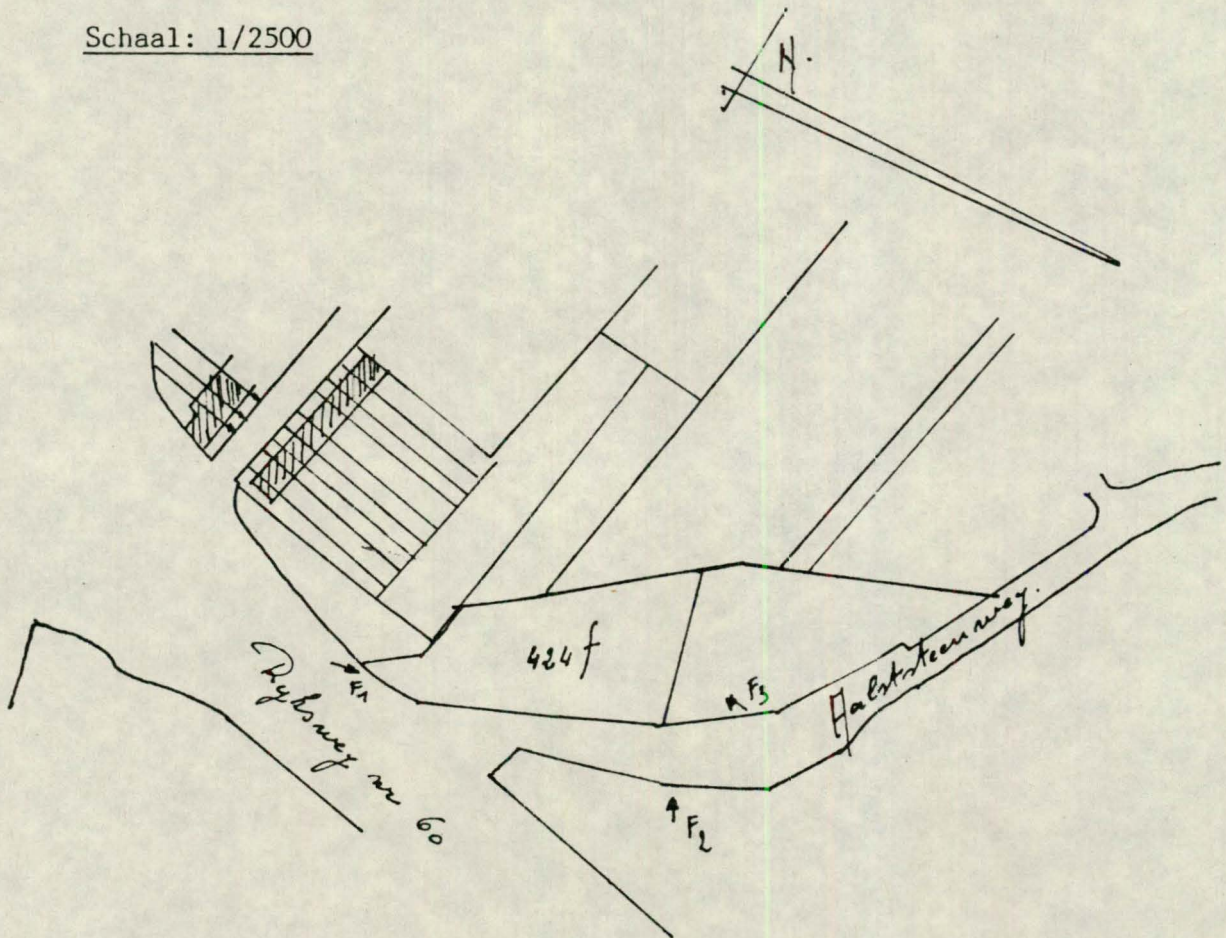
Deelgemeente HOFSTADE

Aalststeenweg,

Sektie C, nr. 324^f

VERKAVELINGSAANVRAAG - BESTAANDE TOESTAND

Schaal: 1/2500

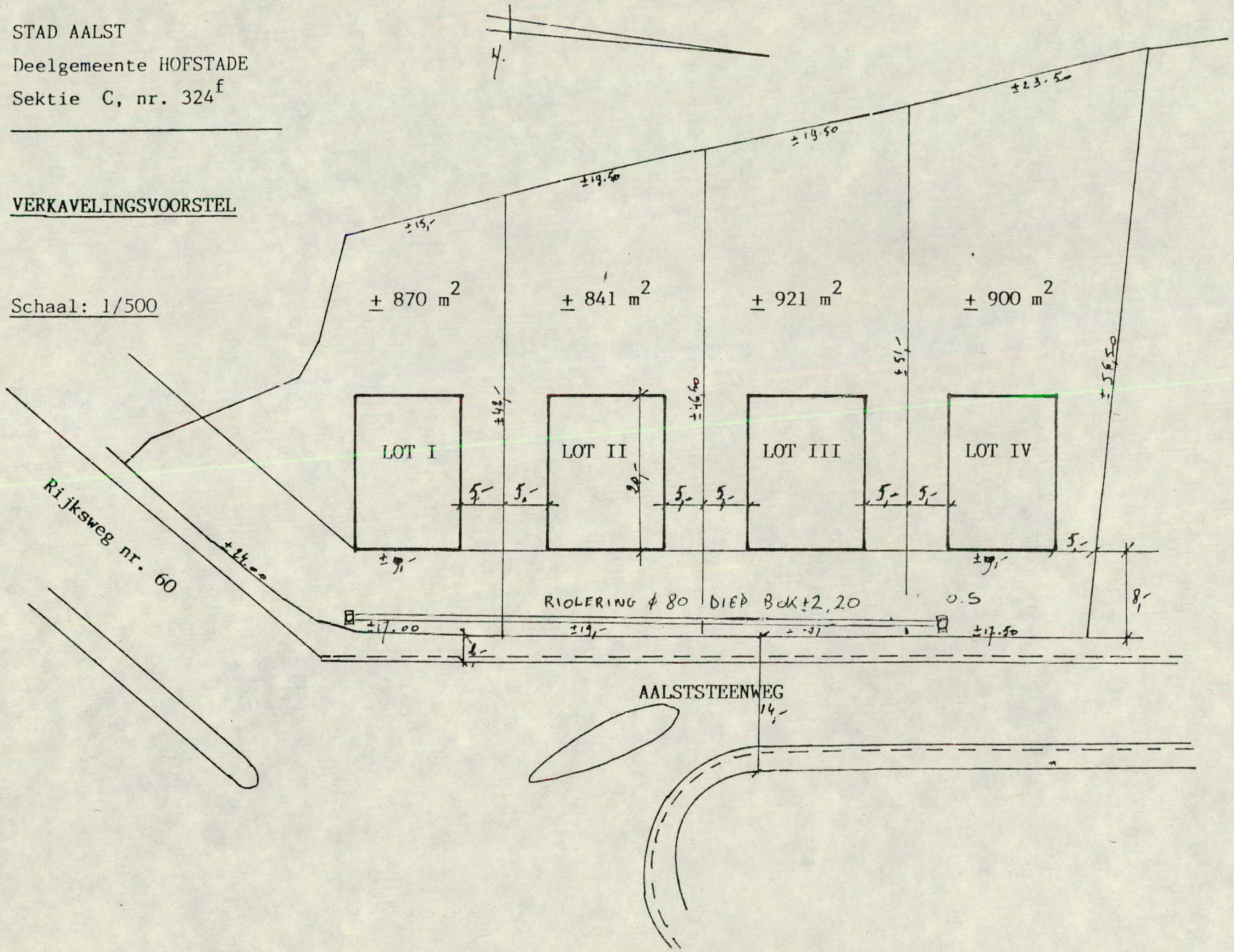


- Reliëf : Vlak terrein op gelijke hoogte met de aanpalende weg.
- Occupatie : vage grond
- Uitrusting : volledige sociale uitrusting.

STAD AALST
Deelgemeente HOFSTADE
Sektie C, nr. 324^f

VERKAVELINGSVOORSTEL

Schaal: 1/500



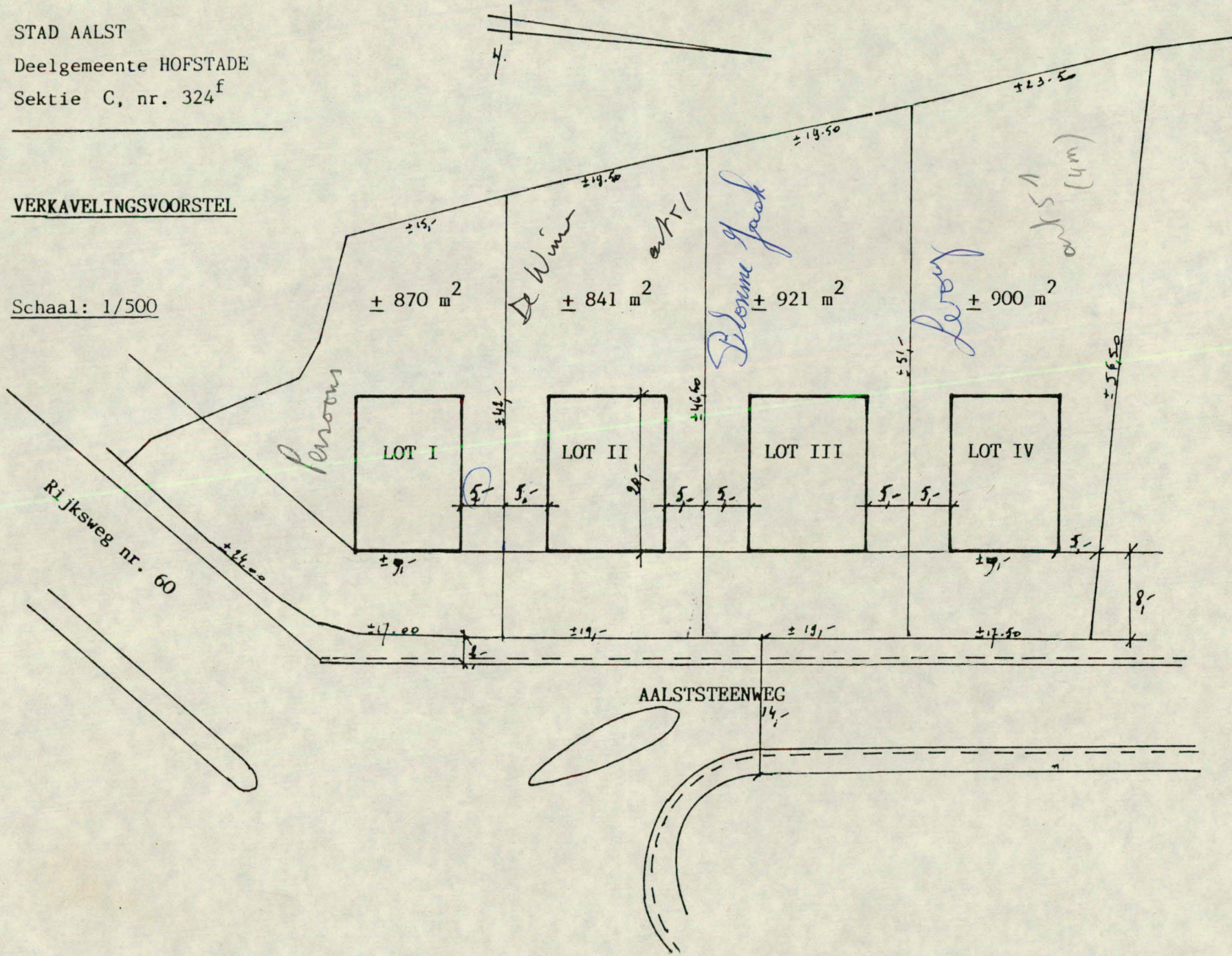
STAD AALST

Deelgemeente HOFSTADE

Sektie C, nr. 324^f

VERKAVELINGSVOORSTEL

Schaal: 1/500



STAD AALST
Deelgemeente HOFSTADE
Aalststeenweg
Sektie C, nr.424^f en deel van
verlaten waterloop nr.5.021
"De Molenbeek"

Schaal: 1/500

- LOT I : Sektie C, nr.424^f en deel van bedding van waterloop nr.5.021
- Oppervlakte : 853,06 m²
- LOT II : Sektie C, nr. 424^f en deel van bedding van waterloop nr.5.021
- Oppervlakte : 828,55 m²
- LOT III : Sektie C, nr. 424^f en deel van bedding van waterloop nr.5.021
- Oppervlakte : 874,52 m²
- LOT IV : Sektie C, nr. 424^f en deel van bedding van waterloop nr. 5.021
- Oppervlakte : 1072,70 m²

Opgemeten en in plan gebracht
door I.C.D. pvba
Zonnestraat,57
9300 - Aalst

Aalst, 9 september 1985

[Handwritten signature]

De Groot R.
Zaakvoerder

DUPLICAAT

