

# Commune de Cerfontaine 3 Silenrieux.

## Plan de mesurage de parcelles

Cadastrées: Section B, 315 A et 317 C

LOT 1: 11 ares 20 ca. Nouvel identifiant: B 355 A P0000

LOT 2: 7 ares 88 ca. Nouvel identifiant: B 355 B P0000

LOT 3: 3 ares 62 ca. Nouvel identifiant: B 355 C P0000













LOT 4: 12 ares 59 ca. Nouvel identifiant: B 355 D P0000

LOT 5: 39 ares 76 ca. Nouvel identifiant: B 355 E P0000

LOT 6: 33 ares 20 ca. Nouvel identifiant: B 355 F P0000

Numéro PRECAD: 93070/10120

### Légende:

-  : Borne ancienne
-  : Borne ancienne (féno)
-  : Borne nouvelle (féno)
-  : Poteau électrique
-  : Chambre de visite
-  : Arbre
-  : Bâtiment
-  : Annexe
-  : Mur mitoyen
-  : Limite cadastrale
-  : Haie
-  : Clôture

Levé et dressé par **MANON Jean-Pol** (GEO 040172)  
Géomètre-Expert-Immobilier légalement assermenté par devant le Tribunal  
de première instance séant à Charleroi

Bureau:  
rue du Panorama, 3 - 5650 CLERMONT  
TEL/FAX: 071/53 41 48 - GSM: 0495/30 96 37  
E-MAIL: manon.jp@hotmail.com



DOSSIER N° 7772

DATE: 12-08-2025.

