

# BODEMATTEST

SAMEN MAKEN WE  
MORGEN MOOIER

**OVAM**

ROEGIERS-VERSTRAETEN, notarisvennootscha  
Kerkstraat 78 /  
9120 Vrasene

Vlaamse overheid  
**Openbare Vlaamse  
Afvalstoffenmaatschappij**  
Stationsstraat 110  
2800 MECHELEN  
**T 015 284 284**  
**F 015 203 275**  
**www.ovam.be**

<b>uw bericht van</b>	10.01.2024	<b>afdeling</b>	Bodembeheer
<b>uw kenmerk</b>	1741/009/es/edr	<b>contactpersoon</b>	Infolijn 015/284 458
<b>bijlagen</b>	-	<b>ons kenmerk</b>	20240016970
<b>Mechelen</b>	10.01.2024	<b>aanvraagnummer</b>	20240015320
<b>dossiernummer</b>			

## 1 KADASTRALE GEGEVENS

datum toestand op: 01.01.2023  
afdeling : 46028 BEVEREN 4 AFD/DEEL VRASENE/  
straat + nr. :  
sectie : C  
nummer : 1381/00D000

Verder 'deze grond' genoemd.

## 2 INHOUD VAN HET BODEMATTEST

Deze grond is niet opgenomen in het grondeninformatieregister.

### 2.0 EXTRA INFORMATIE:

Meer informatie over de aanpak van PFAS-verontreiniging en de stand van het onderzoek, en de bijhorende no regret-maatregelen vindt u op <https://www.vlaanderen.be/pfas-vervuiling>.

### 2.1 INFORMATIE UIT DE GEMEENTELIJKE INVENTARIS

De OVAM heeft geen aanwijzingen dat deze grond een risicogrand is.

### 2.2 UITSpraak OVER DE BODEMKWALITEIT

Er zijn geen aanwijzingen bij de OVAM dat op deze grond een bodemverontreiniging voorkomt.

### 2.3 BIJKOMENDE ADVIEZEN EN/OF BEPALINGEN


Er zijn geen gebruiksadviezen of gebruiksbeperkingen van toepassing op deze grond. Voor grondverzet dient er pas vanaf een volume van 250m<sup>3</sup> een technisch verslag opgemaakt te worden.

Dit bodemattest vervangt alle vorige bodemattesten.

### 3 OPMERKINGEN

- 1 Voor meer informatie: [ovam.vlaanderen.be/het-bodemattest](https://ovam.vlaanderen.be/het-bodemattest).
- 2 Meer informatie over de gegevensstromen die door de OVAM worden gebruikt, vindt u op [ovam.vlaanderen.be/disclaimer](https://ovam.vlaanderen.be/disclaimer).
- 3 Maatregelen opgelegd of van toepassing buiten het kader van het Bodemdecreet worden niet vermeld op het bodemattest. Hiervoor kunt u best contact opnemen met uw lokaal bestuur.
- 4 De OVAM staat niet in voor de juistheid van de aan haar verstrekte gegevens.

te Mechelen, 10.01.2024



2024016970

Ann Cuyckens  
afdelingshoofd

# BODEMATTEST

SAMEN MAKEN WE  
MORGEN MOOIER

**OVAM**

ROEGIERS-VERSTRAETEN, notarisvennootscha  
Kerkstraat 78 /  
9120 Vrasene

Vlaamse overheid  
**Openbare Vlaamse  
Afvalstoffenmaatschappij**  
Stationsstraat 110  
2800 MECHELEN  
**T** 015 284 284  
**F** 015 203 275  
**www.ovam.be**

**uw bericht van** 10.01.2024  
**uw kenmerk** 1741/009/es/edr  
**bijlagen** -  
**Mechelen** 10.01.2024  
**dossiernummer**

**afdeling** Bodembeheer  
**contactpersoon** Infolijn 015/284 458  
**ons kenmerk** 20240016971  
**aanvraagnummer** 20240015321

## 1 KADASTRALE GEGEVENS

datum toestand op: 01.01.2023  
afdeling : 46028 BEVEREN 4 AFD/DEEL VRASENE/  
straat + nr. :  
sectie : C  
nummer : 1382/00D000

Verder 'deze grond' genoemd.

## 2 INHOUD VAN HET BODEMATTEST

Deze grond is niet opgenomen in het grondeninformatieregister.

### 2.0 EXTRA INFORMATIE:

Meer informatie over de aanpak van PFAS-verontreiniging en de stand van het onderzoek, en de bijhorende no regret-maatregelen vindt u op <https://www.vlaanderen.be/pfas-vervuiling>.

### 2.1 INFORMATIE UIT DE GEMEENTELIJKE INVENTARIS

De OVAM heeft geen aanwijzingen dat deze grond een risicogrond is.

### 2.2 UITSpraak OVER DE BODEMKWALITEIT

Er zijn geen aanwijzingen bij de OVAM dat op deze grond een bodemverontreiniging voorkomt.

### 2.3 BIJKOMENDE ADVIEZEN EN/OF BEPALINGEN


Er zijn geen gebruiksadviezen of gebruiksbepalingen van toepassing op deze grond. Voor grondverzet dient er pas vanaf een volume van 250m<sup>3</sup> een technisch verslag opgemaakt te worden.

Dit bodemattest vervangt alle vorige bodemattesten.

### 3 OPMERKINGEN

- 1 Voor meer informatie: [ovam.vlaanderen.be/het-bodemattest](https://ovam.vlaanderen.be/het-bodemattest).
- 2 Meer informatie over de gegevensstromen die door de OVAM worden gebruikt, vindt u op [ovam.vlaanderen.be/disclaimer](https://ovam.vlaanderen.be/disclaimer).
- 3 Maatregelen opgelegd of van toepassing buiten het kader van het Bodemdecreet worden niet vermeld op het bodemattest. Hiervoor kunt u best contact opnemen met uw lokaal bestuur.
- 4 De OVAM staat niet in voor de juistheid van de aan haar verstrekte gegevens.

te Mechelen, 10.01.2024



2024016971

Ann Cuyckens  
afdelingshoofd

# BODEMATTEST

SAMEN MAKEN WE  
MORGEN MOOIER

**OVAM**

ROEGIERS-VERSTRAETEN, notarisvennootscha  
Kerkstraat 78 /  
9120 Vrasene

Vlaamse overheid  
**Openbare Vlaamse  
Afvalstoffenmaatschappij**  
Stationsstraat 110  
2800 MECHELEN  
**T 015 284 284**  
**F 015 203 275**  
**www.ovam.be**

uw bericht van	10.01.2024	afdeling	Bodembeheer
uw kenmerk	1741/009/es/edr	contactpersoon	Infolijn 015/284 458
bijlagen	-	ons kenmerk	20240016972
Mechelen dossiernummer	10.01.2024	aanvraagnummer	20240015322

## 1 KADASTRALE GEGEVENS

datum toestand op: 01.01.2023  
afdeling : 46028 BEVEREN 4 AFD/DEEL VRASENE/  
straat + nr. :  
sectie : C  
nummer : 1383/00A000

Verder 'deze grond' genoemd.

## 2 INHOUD VAN HET BODEMATTEST

Deze grond is niet opgenomen in het grondeninformatieregister.

### 2.0 EXTRA INFORMATIE:

Meer informatie over de aanpak van PFAS-verontreiniging en de stand van het onderzoek, en de bijhorende no regret-maatregelen vindt u op <https://www.vlaanderen.be/pfas-vervuiling>.

### 2.1 INFORMATIE UIT DE GEMEENTELIJKE INVENTARIS

De OVAM heeft geen aanwijzingen dat deze grond een risicogrand is.

### 2.2 UITSpraak OVER DE BODEMKWALITEIT

Er zijn geen aanwijzingen bij de OVAM dat op deze grond een bodemverontreiniging voorkomt.

### 2.3 BIJKOMENDE ADVIEZEN EN/OF BEPALINGEN


Er zijn geen gebruiksadviezen of gebruiksbepalingen van toepassing op deze grond. Voor grondverzet dient er pas vanaf een volume van 250m<sup>3</sup> een technisch verslag opgemaakt te worden.

Dit bodemattest vervangt alle vorige bodemattesten.

### 3 OPMERKINGEN

- 1 Voor meer informatie: [ovam.vlaanderen.be/het-bodemattest](https://ovam.vlaanderen.be/het-bodemattest).
- 2 Meer informatie over de gegevensstromen die door de OVAM worden gebruikt, vindt u op [ovam.vlaanderen.be/disclaimer](https://ovam.vlaanderen.be/disclaimer).
- 3 Maatregelen opgelegd of van toepassing buiten het kader van het Bodemdecreet worden niet vermeld op het bodemattest. Hiervoor kunt u best contact opnemen met uw lokaal bestuur.
- 4 De OVAM staat niet in voor de juistheid van de aan haar verstrekte gegevens.

te Mechelen, 10.01.2024



2024016972

Ann Cuyckens  
afdelingshoofd

# BODEMATTEST

SAMEN MAKEN WE  
MORGEN MOOIER

**OVAM**

ROEGIERS-VERSTRAETEN, notarisvennootscha  
Kerkstraat 78 /  
9120 Vrasene

Vlaamse overheid  
**Openbare Vlaamse  
Afvalstoffenmaatschappij**  
Stationsstraat 110  
2800 MECHELEN  
**T** 015 284 284  
**F** 015 203 275  
**www.ovam.be**

**uw bericht van** 10.01.2024  
**uw kenmerk** 1741/009/es/edr  
**bijlagen** -  
**Mechelen** 10.01.2024  
**dossiernummer**

**afdeling** Bodembeheer  
**contactpersoon** Infolijn 015/284 458  
**ons kenmerk** 20240016973  
**aanvraagnummer** 20240015323

## 1 KADASTRALE GEGEVENS

datum toestand op: 01.01.2023  
afdeling : 46028 BEVEREN 4 AFD/DEEL VRASENE/  
straat + nr. :  
sectie : C  
nummer : 1384/00A000

Verder 'deze grond' genoemd.

## 2 INHOUD VAN HET BODEMATTEST

Deze grond is niet opgenomen in het grondeninformatieregister.

### 2.0 EXTRA INFORMATIE:

Meer informatie over de aanpak van PFAS-verontreiniging en de stand van het onderzoek, en de bijhorende no regret-maatregelen vindt u op <https://www.vlaanderen.be/pfas-vervuiling>.

### 2.1 INFORMATIE UIT DE GEMEENTELIJKE INVENTARIS

De OVAM heeft geen aanwijzingen dat deze grond een risicogrand is.

### 2.2 UITSpraak OVER DE BODEMKWALITEIT

Er zijn geen aanwijzingen bij de OVAM dat op deze grond een bodemverontreiniging voorkomt.

### 2.3 BIJKOMENDE ADVIEZEN EN/OF BEPALINGEN


Er zijn geen gebruiksadviezen of gebruiksbepalingen van toepassing op deze grond. Voor grondverzet dient er pas vanaf een volume van 250m<sup>3</sup> een technisch verslag opgemaakt te worden.

Dit bodemattest vervangt alle vorige bodemattesten.

### 3 OPMERKINGEN

- 1 Voor meer informatie: [ovam.vlaanderen.be/het-bodemattest](https://ovam.vlaanderen.be/het-bodemattest).
- 2 Meer informatie over de gegevensstromen die door de OVAM worden gebruikt, vindt u op [ovam.vlaanderen.be/disclaimer](https://ovam.vlaanderen.be/disclaimer).
- 3 Maatregelen opgelegd of van toepassing buiten het kader van het Bodemdecreet worden niet vermeld op het bodemattest. Hiervoor kunt u best contact opnemen met uw lokaal bestuur.
- 4 De OVAM staat niet in voor de juistheid van de aan haar verstrekte gegevens.

te Mechelen, 10.01.2024



2024016973

Ann Cuyckens  
afdelingshoofd



# BODEMATTEST

SAMEN MAKEN WE  
MORGEN MOOIER

**OVAM**

ROEGIERS-VERSTRAETEN, notarisvennootscha  
Kerkstraat 78 /  
9120 Vrasene

Vlaamse overheid  
**Openbare Vlaamse  
Afvalstoffenmaatschappij**  
Stationsstraat 110  
2800 MECHELEN  
**T** 015 284 284  
**F** 015 203 275  
**www.ovam.be**

<b>uw bericht van</b>	10.01.2024	<b>afdeling</b>	Bodembeheer
<b>uw kenmerk</b>	1741/009/es/edr	<b>contactpersoon</b>	Infolijn 015/284 458
<b>bijlagen</b>	-	<b>ons kenmerk</b>	20240016974
<b>Mechelen</b>	10.01.2024	<b>aanvraagnummer</b>	20240015324
<b>dossiernummer</b>			

## 1 KADASTRALE GEGEVENS

datum toestand op: 01.01.2023  
afdeling : 46028 BEVEREN 4 AFD/DEEL VRASENE/  
straat + nr. : Brandstraat 41  
sectie : C  
nummer : 1390/00F000

Verder 'deze grond' genoemd.

## 2 INHOUD VAN HET BODEMATTEST

Deze grond is niet opgenomen in het grondeninformatieregister.

### 2.0 EXTRA INFORMATIE:

Meer informatie over de aanpak van PFAS-verontreiniging en de stand van het onderzoek, en de bijhorende no regret-maatregelen vindt u op <https://www.vlaanderen.be/pfas-vervuiling>.

### 2.1 INFORMATIE UIT DE GEMEENTELIJKE INVENTARIS

De OVAM heeft geen aanwijzingen dat deze grond een risicogrand is.

### 2.2 UITSpraak OVER DE BODEMKWALITEIT

Er zijn geen aanwijzingen bij de OVAM dat op deze grond een bodemverontreiniging voorkomt.

### 2.3 BIJKOMENDE ADVIEZEN EN/OF BEPALINGEN


Er zijn geen gebruiksadviezen of gebruiksbepalingen van toepassing op deze grond. Voor grondverzet dient er pas vanaf een volume van 250m<sup>3</sup> een technisch verslag opgemaakt te worden.

Dit bodemattest vervangt alle vorige bodemattesten.

### 3 OPMERKINGEN

- 1 Voor meer informatie: [ovam.vlaanderen.be/het-bodemattest](https://ovam.vlaanderen.be/het-bodemattest).
- 2 Meer informatie over de gegevensstromen die door de OVAM worden gebruikt, vindt u op [ovam.vlaanderen.be/disclaimer](https://ovam.vlaanderen.be/disclaimer).
- 3 Maatregelen opgelegd of van toepassing buiten het kader van het Bodemdecreet worden niet vermeld op het bodemattest. Hiervoor kunt u best contact opnemen met uw lokaal bestuur.
- 4 De OVAM staat niet in voor de juistheid van de aan haar verstrekte gegevens.

te Mechelen, 10.01.2024



2024016974

Ann Cuyckens  
afdelingshoofd

# BODEMATTEST

SAMEN MAKEN WE  
MORGEN MOOIER

**OVAM**

ROEGIERS-VERSTRAETEN, notarisvennootscha  
Kerkstraat 78 /  
9120 Vrasene

Vlaamse overheid  
**Openbare Vlaamse  
Afvalstoffenmaatschappij**  
Stationsstraat 110  
2800 MECHELEN  
**T** 015 284 284  
**F** 015 203 275  
**www.ovam.be**

**uw bericht van** 10.01.2024  
**uw kenmerk** 1741/009/es/edr  
**bijlagen** -  
**Mechelen** 10.01.2024  
**dossiernummer**

**afdeling** Bodembeheer  
**contactpersoon** Infolijn 015/284 458  
**ons kenmerk** 20240016975  
**aanvraagnummer** 20240015325

## 1 KADASTRALE GEGEVENS

datum toestand op: 01.01.2023  
afdeling : 46028 BEVEREN 4 AFD/DEEL VRASENE/  
straat + nr. :  
sectie : C  
nummer : 1392/00E000

Verder 'deze grond' genoemd.

## 2 INHOUD VAN HET BODEMATTEST

Deze grond is niet opgenomen in het grondeninformatieregister.

### 2.0 EXTRA INFORMATIE:

Meer informatie over de aanpak van PFAS-verontreiniging en de stand van het onderzoek, en de bijhorende no regret-maatregelen vindt u op <https://www.vlaanderen.be/pfas-vervuiling>.

### 2.1 INFORMATIE UIT DE GEMEENTELIJKE INVENTARIS

De OVAM heeft geen aanwijzingen dat deze grond een risicogrand is.

### 2.2 UITSpraak OVER DE BODEMKWALITEIT

Er zijn geen aanwijzingen bij de OVAM dat op deze grond een bodemverontreiniging voorkomt.

### 2.3 BIJKOMENDE ADVIEZEN EN/OF BEPALINGEN


Er zijn geen gebruiksadviezen of gebruiksbepalingen van toepassing op deze grond. Voor grondverzet dient er pas vanaf een volume van 250m<sup>3</sup> een technisch verslag opgemaakt te worden.

Dit bodemattest vervangt alle vorige bodemattesten.

### 3 OPMERKINGEN

- 1 Voor meer informatie: [ovam.vlaanderen.be/het-bodemattest](https://ovam.vlaanderen.be/het-bodemattest).
- 2 Meer informatie over de gegevensstromen die door de OVAM worden gebruikt, vindt u op [ovam.vlaanderen.be/disclaimer](https://ovam.vlaanderen.be/disclaimer).
- 3 Maatregelen opgelegd of van toepassing buiten het kader van het Bodemdecreet worden niet vermeld op het bodemattest. Hiervoor kunt u best contact opnemen met uw lokaal bestuur.
- 4 De OVAM staat niet in voor de juistheid van de aan haar verstrekte gegevens.

te Mechelen, 10.01.2024



2024016975

Ann Cuyckens  
afdelingshoofd

# BODEMATTEST

SAMEN MAKEN WE  
MORGEN MOOIER

**OVAM**

ROEGIERS-VERSTRAETEN, notarisvennootscha  
Kerkstraat 78 /  
9120 Vrasene

Vlaamse overheid  
**Openbare Vlaamse  
Afvalstoffenmaatschappij**  
Stationsstraat 110  
2800 MECHELEN  
**T** 015 284 284  
**F** 015 203 275  
**www.ovam.be**

**uw bericht van** 10.01.2024  
**uw kenmerk** 1741/009/es/edr  
**bijlagen** -  
**Mechelen** 10.01.2024  
**dossiernummer**

**afdeling** Bodembeheer  
**contactpersoon** Infolijn 015/284 458  
**ons kenmerk** 20240016976  
**aanvraagnummer** 20240015326

## 1 KADASTRALE GEGEVENS

datum toestand op: 01.01.2023  
afdeling : 46028 BEVEREN 4 AFD/DEEL VRASENE/  
straat + nr. :  
sectie : C  
nummer : 1392/00F000

Verder 'deze grond' genoemd.

## 2 INHOUD VAN HET BODEMATTEST

Deze grond is niet opgenomen in het grondeninformatieregister.

### 2.0 EXTRA INFORMATIE:

Meer informatie over de aanpak van PFAS-verontreiniging en de stand van het onderzoek, en de bijhorende no regret-maatregelen vindt u op <https://www.vlaanderen.be/pfas-vervuiling>.

### 2.1 INFORMATIE UIT DE GEMEENTELIJKE INVENTARIS

De OVAM heeft geen aanwijzingen dat deze grond een risicogrand is.

### 2.2 UITSpraak OVER DE BODEMKWALITEIT

Er zijn geen aanwijzingen bij de OVAM dat op deze grond een bodemverontreiniging voorkomt.

### 2.3 BIJKOMENDE ADVIEZEN EN/OF BEPALINGEN


Er zijn geen gebruiksadviezen of gebruiksbeperkingen van toepassing op deze grond. Voor grondverzet dient er pas vanaf een volume van 250m<sup>3</sup> een technisch verslag opgemaakt te worden.

Dit bodemattest vervangt alle vorige bodemattesten.

### 3 OPMERKINGEN

- 1 Voor meer informatie: [ovam.vlaanderen.be/het-bodemattest](https://ovam.vlaanderen.be/het-bodemattest).
- 2 Meer informatie over de gegevensstromen die door de OVAM worden gebruikt, vindt u op [ovam.vlaanderen.be/disclaimer](https://ovam.vlaanderen.be/disclaimer).
- 3 Maatregelen opgelegd of van toepassing buiten het kader van het Bodemdecreet worden niet vermeld op het bodemattest. Hiervoor kunt u best contact opnemen met uw lokaal bestuur.
- 4 De OVAM staat niet in voor de juistheid van de aan haar verstrekte gegevens.

te Mechelen, 10.01.2024



2024016976

Ann Cuyckens  
afdelingshoofd