

DC à la carte



Varenstraat (Lot 42) 99, 3530 Houthalen
72452E0666/00F031

Locatie

Omgeving

Kadaster

Gewestplan

Water

Natuur

Recht van voorkoop

Beschermd onroerend erfgoed

Vastgestelde inventarissen

Wetenschappelijke inventarissen


Unesco werelderfgoed

Historische kaarten

Wonen

Dossier: 24-040582/001

Locatie

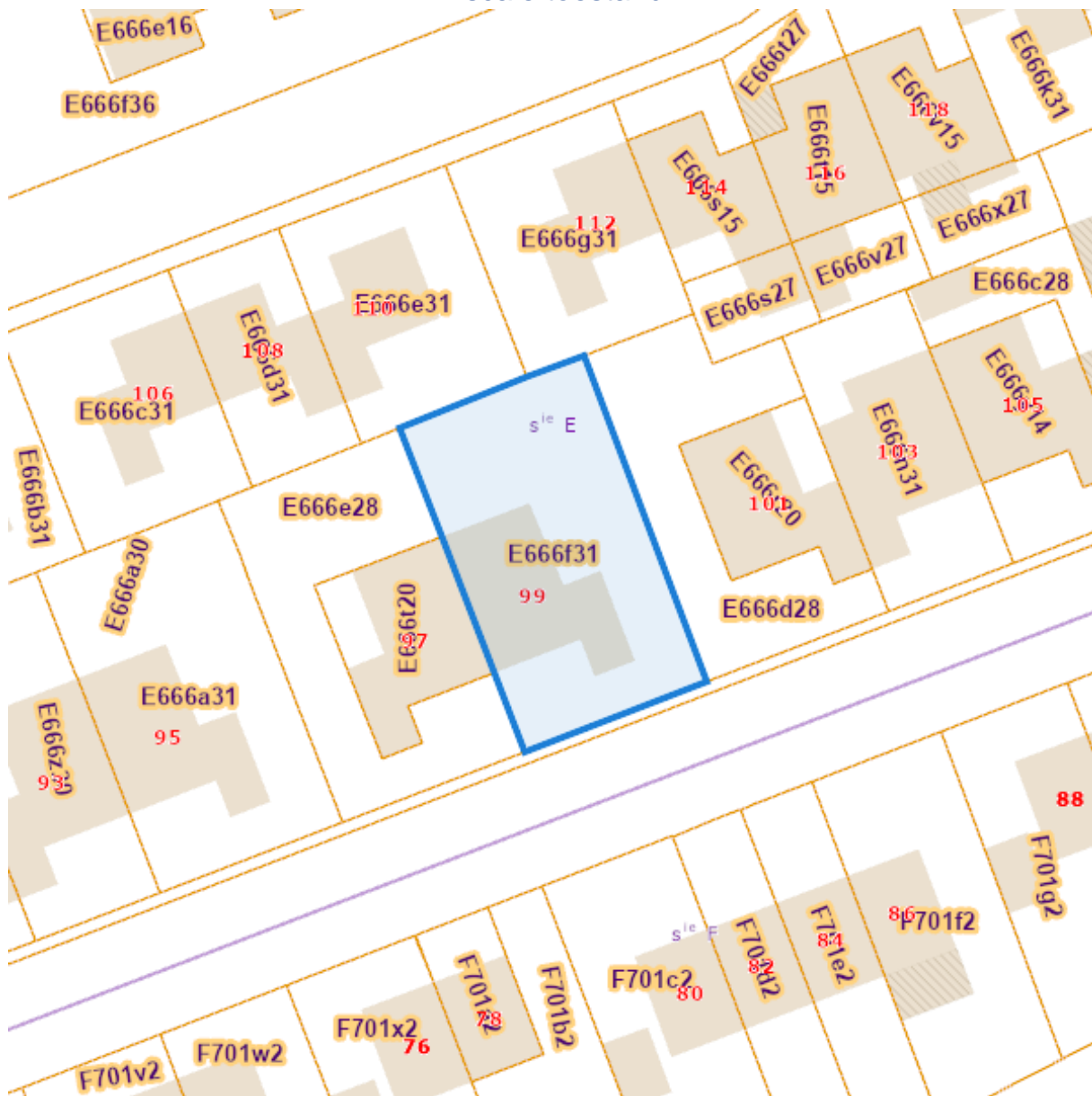


Dossier: 24-040582/001

Omgeving



Fiscale toestand



eservices.minfin.fgov.be

Gewestplan



www.geopunt.be
Gewestplan legende

Dossier: 24-040582/001

Water

Overstromingsgevoelige gebieden pluviaal (door hevige neerslag)



Overstromingsgevoelige gebieden fluviaal (uit waterlopen)

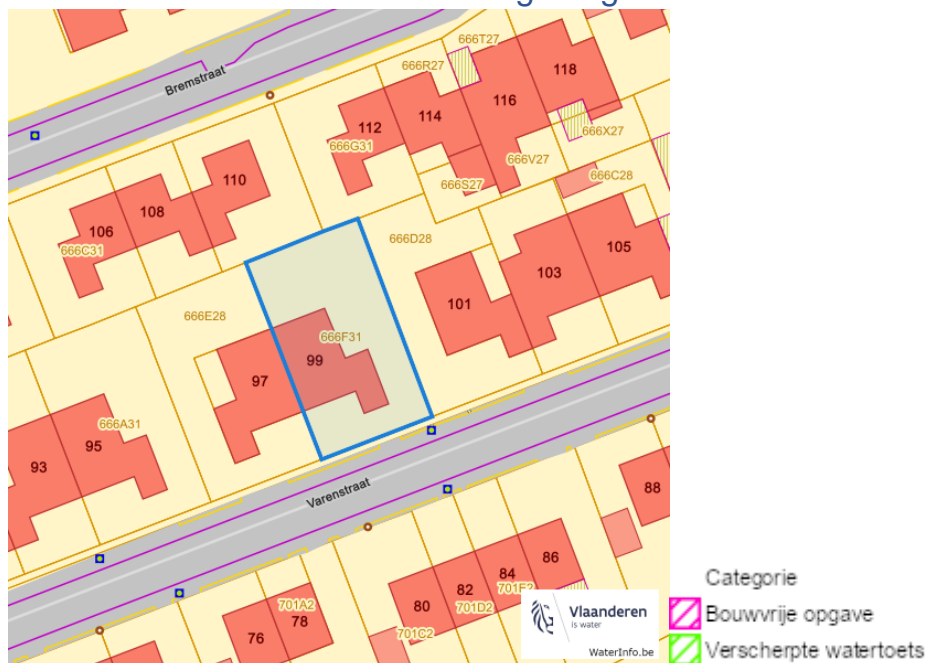


Varenstraat (Lot 42) 99, 3530 Houthalen

Overstromingsgevoelige gebieden vanuit de zee

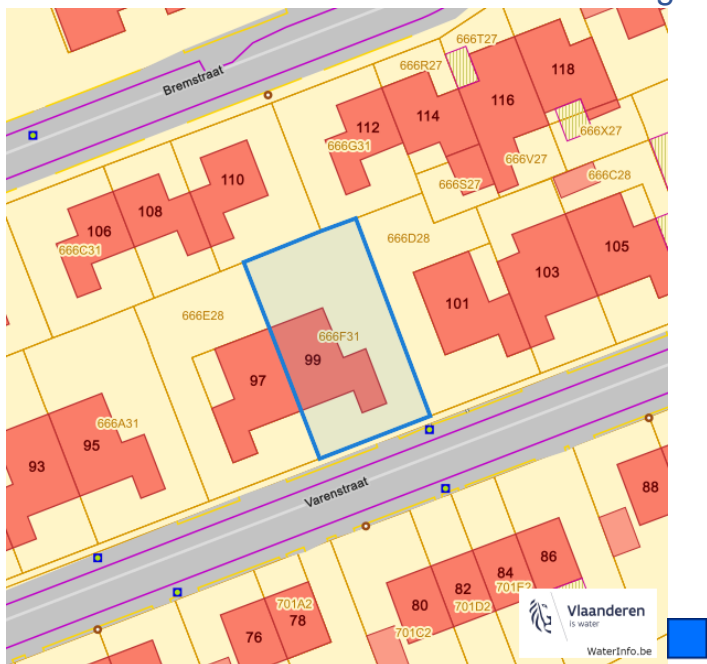


Signaalgebieden

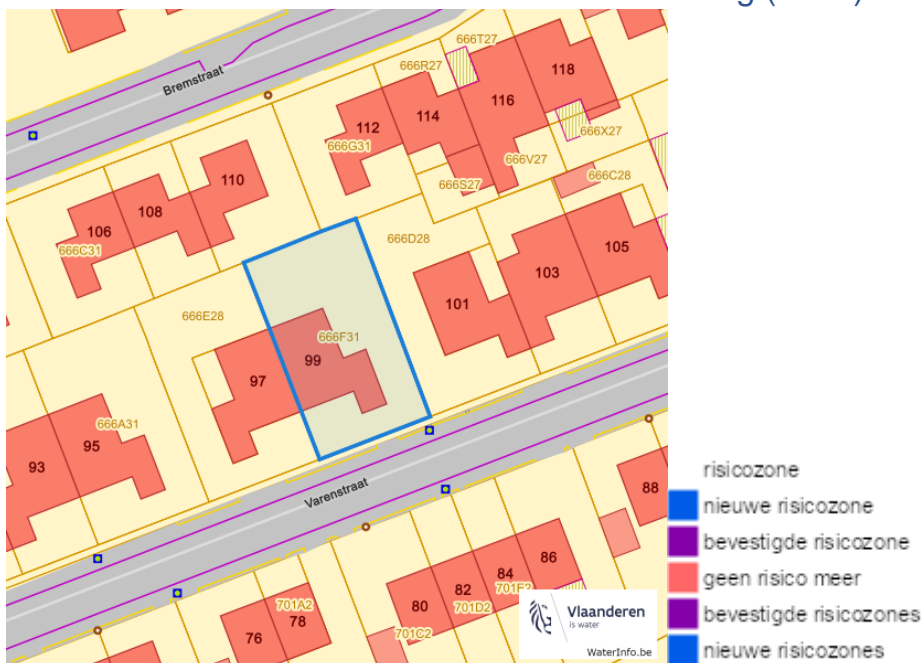


Dossier: 24-040582/001

Recent overstromde gebieden (2017)



Risicozones overstroming (2017)



Van nature overstroombare gebieden



Watergevoelige openruimtegebieden



 Natuur

Bosreferentielaag 2000



Groenkaart Vlaanderen (2021)



Varenstraat (Lot 42) 99, 3530 Houthalen

Boskartering 1990



Digitale boswijzer 2021



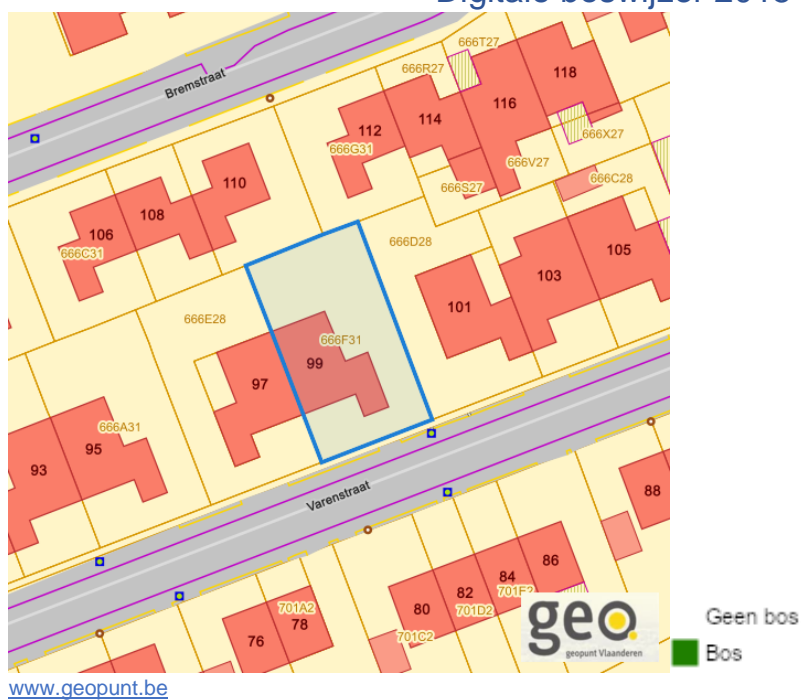
Dossier: 24-040582/001

Varenstraat (Lot 42) 99, 3530 Houthalen

Digitale boswijzer 2018



Digitale boswijzer 2015



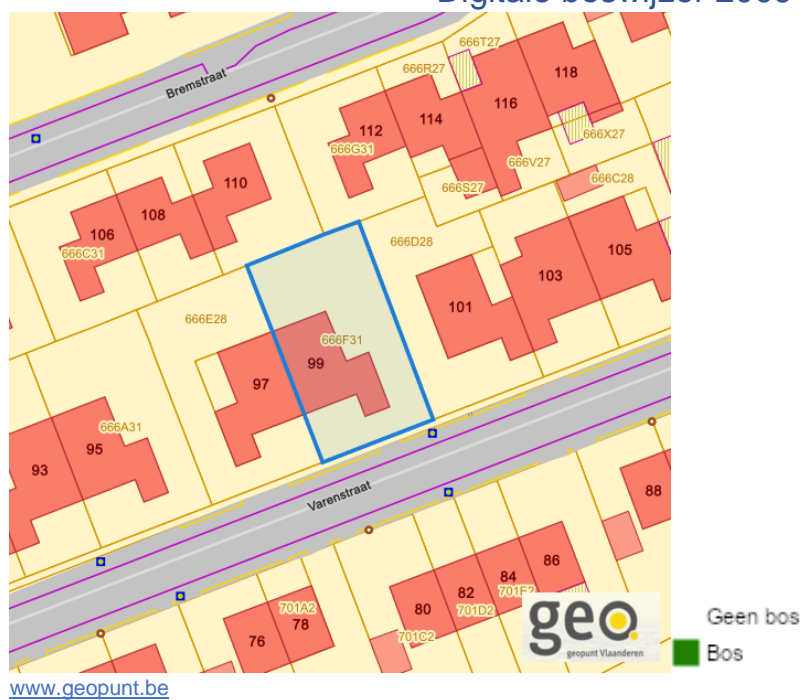
Dossier: 24-040582/001

Varenstraat (Lot 42) 99, 3530 Houthalen

Digitale boswijzer 2012



Digitale boswijzer 2009



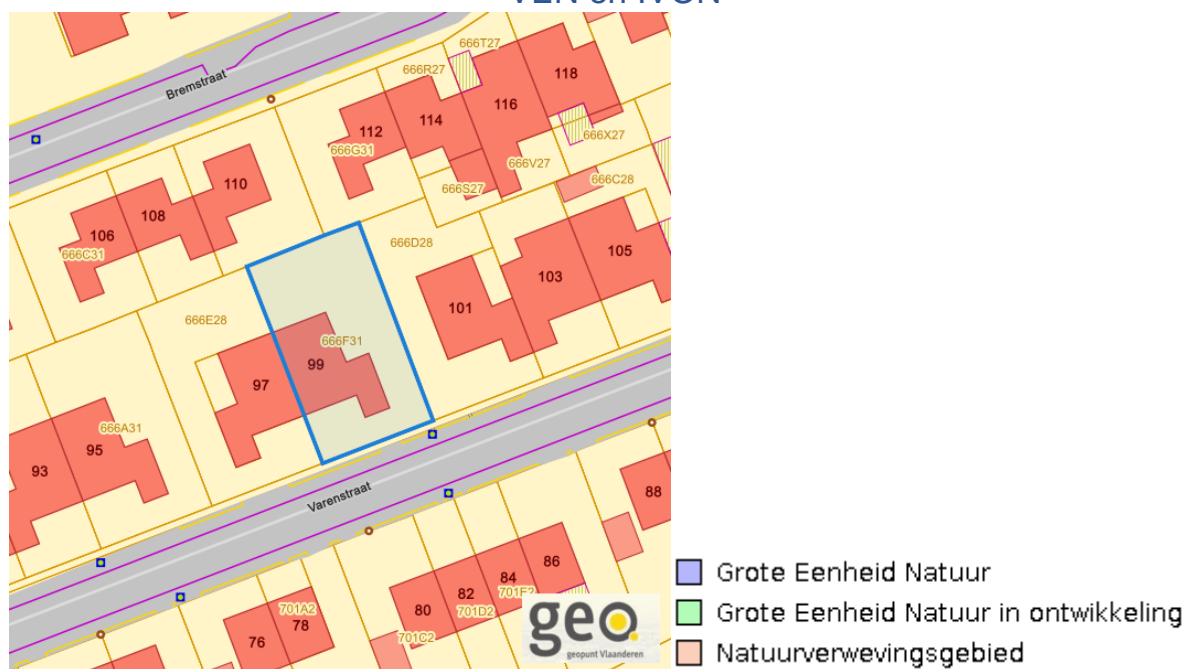
Dossier: 24-040582/001

Varenstraat (Lot 42) 99, 3530 Houthalen

PFAS



VEN en IVON



www.geopunt.be

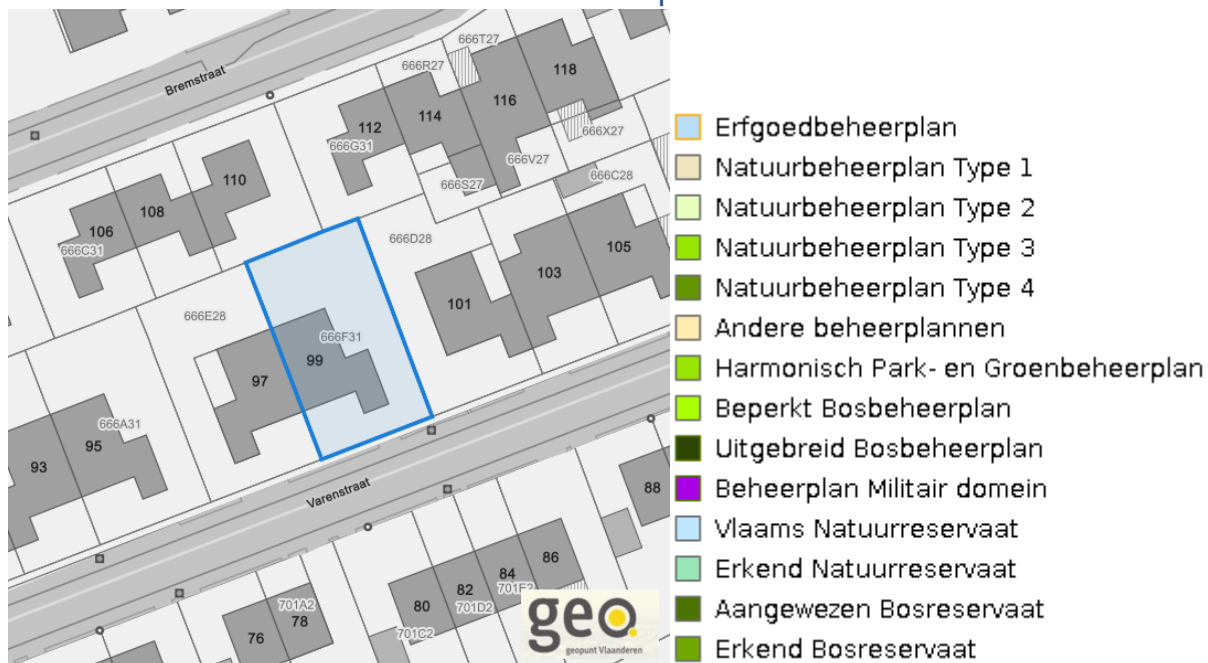
Dossier: 24-040582/001

Jachtterreinen



www.geopunt.be

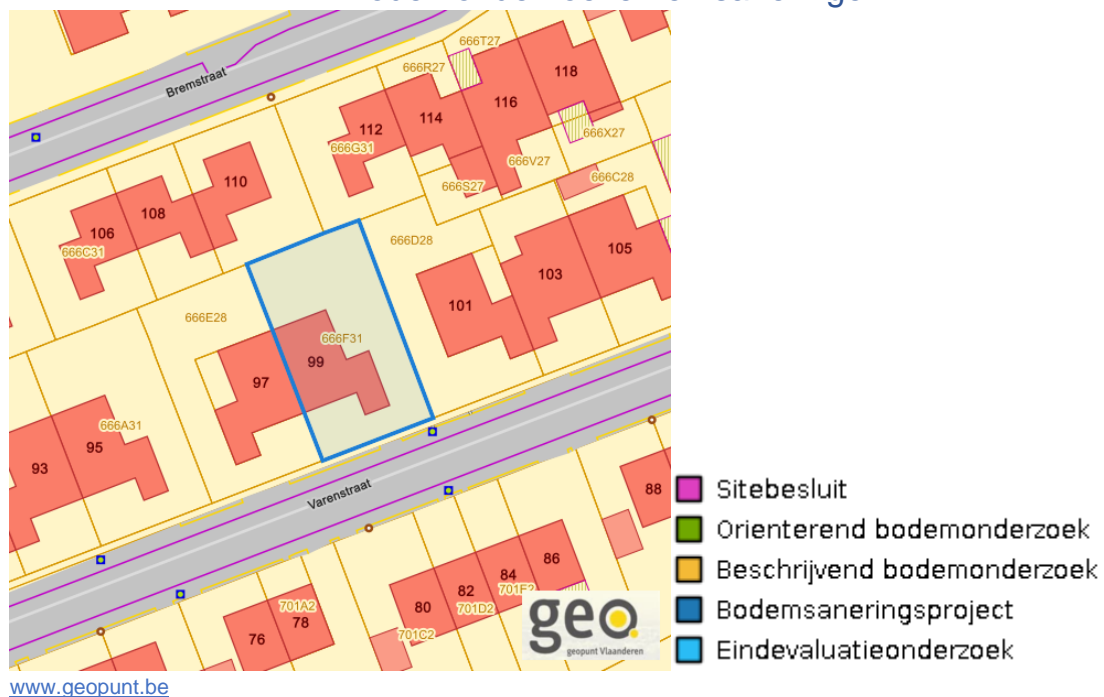
Natuurbeheerplannen



www.geopunt.be

Varenstraat (Lot 42) 99, 3530 Houthalen

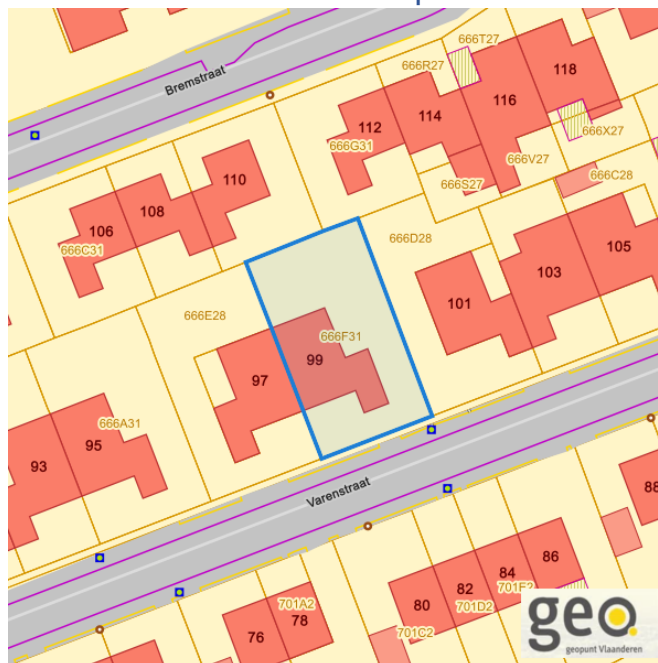
Bodemonderzoeken en saneringen



Dossier: 24-040582/001

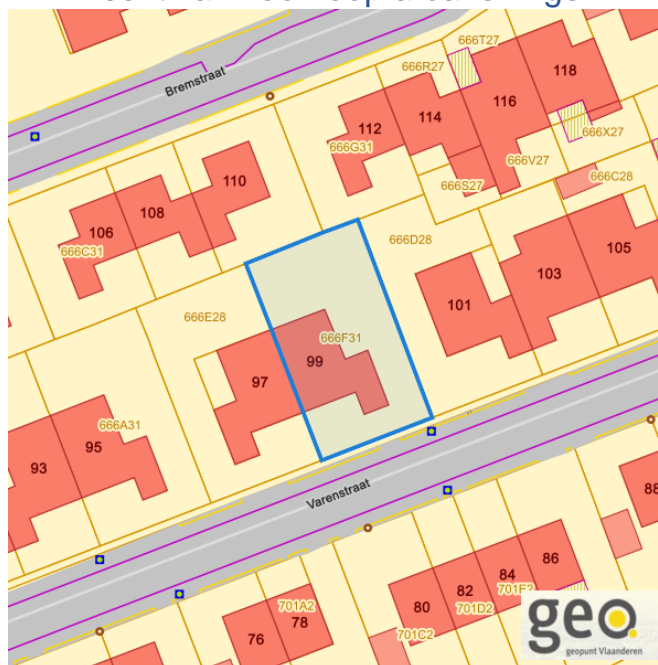
Recht van voorkoop

Vlaams voorkooprecht



www.geopunt.be

Recht van voorkoop afbakening



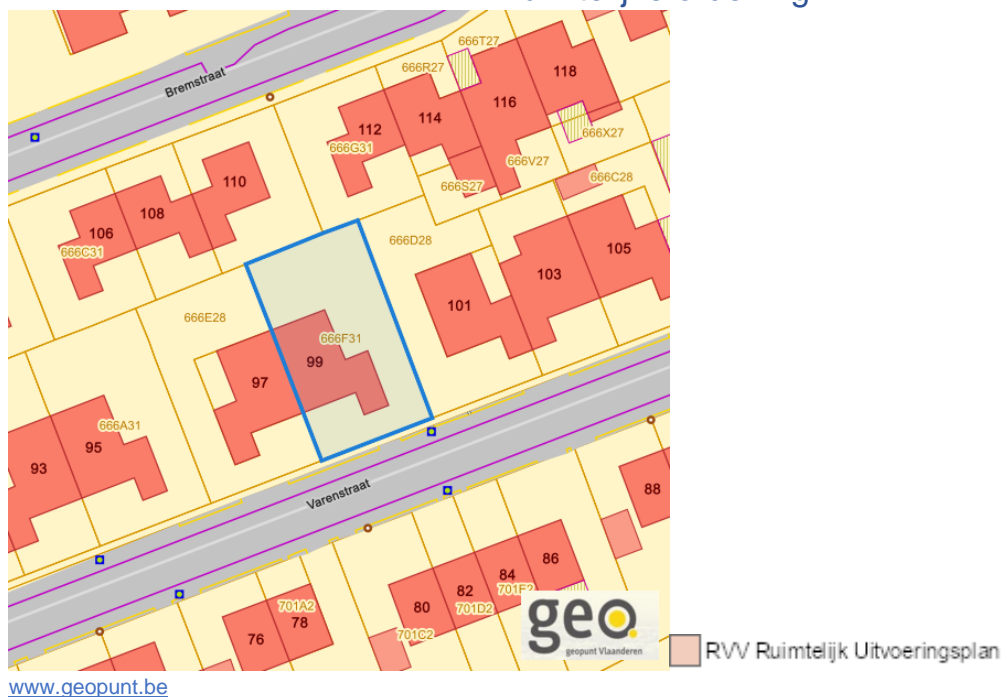
www.geopunt.be

Dossier: 24-040582/001

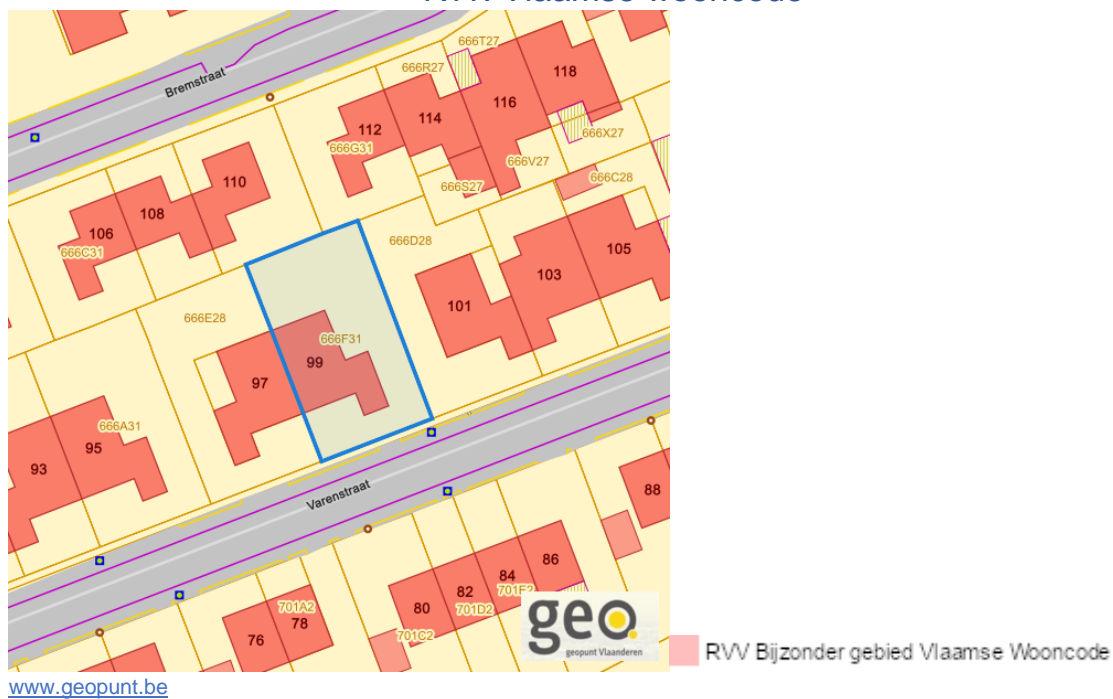
Detailkaarten recht van voorkoop

Detailkaarten recht van voorkoop pagina 1

Rvv: Ruimtelijke ordening



Rvv: Vlaamse wooncode

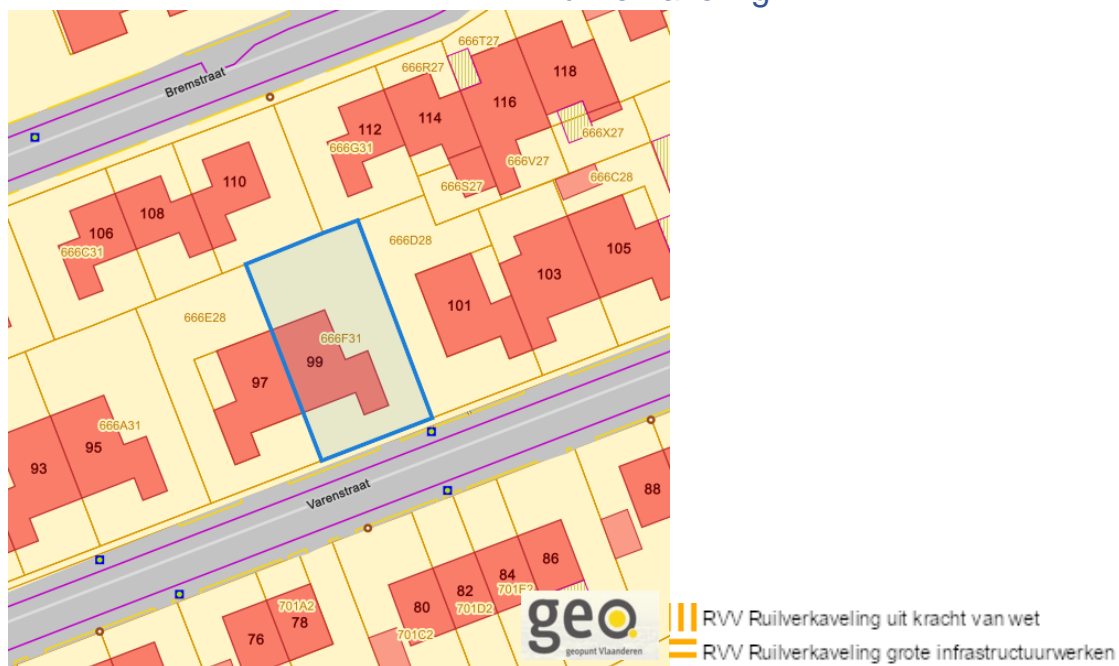


Dossier: 24-040582/001

Varenstraat (Lot 42) 99, 3530 Houthalen

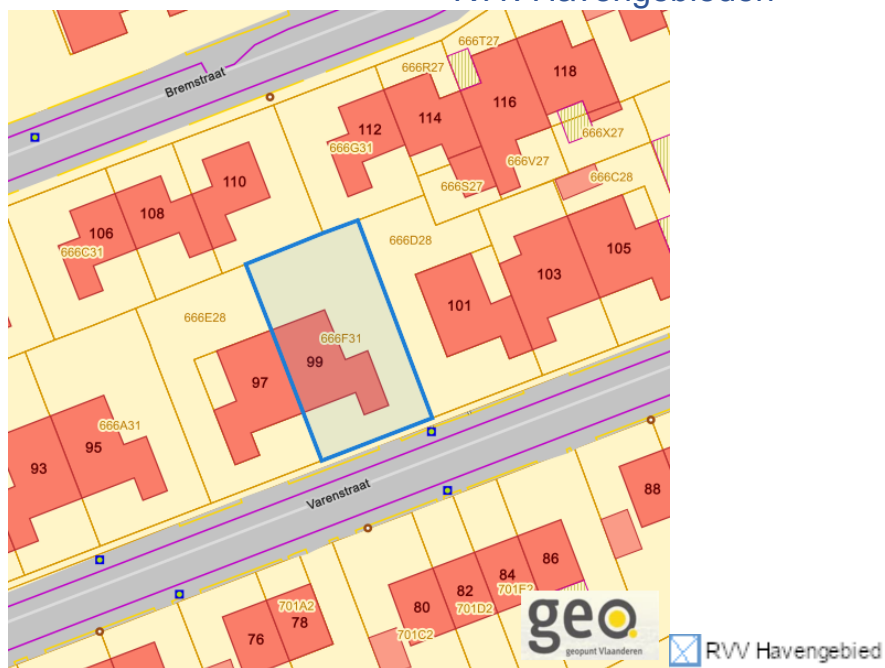
Detailkaarten recht van voorkoop pagina 2

Rvv: Ruilverkaveling



www.geopunt.be

Rvv: Havengebieden



www.geopunt.be

Dossier: 24-040582/001

Varenstraat (Lot 42) 99, 3530 Houthalen

Detailkaarten recht van voorkoop pagina 3

Rvv: de Vlaamse waterweg



Rvv: Complexe Projecten

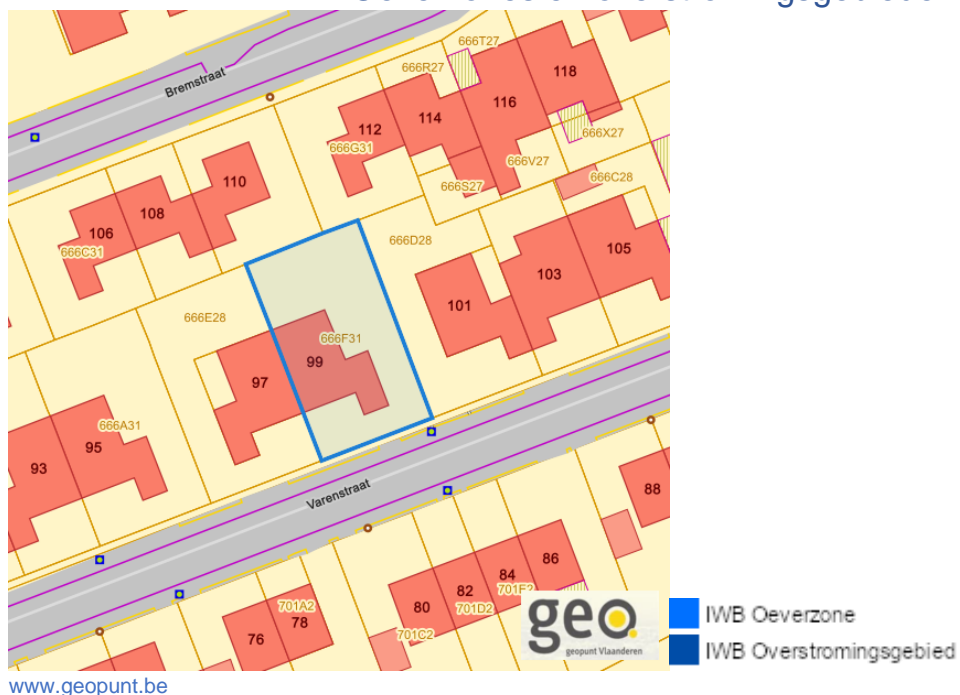


Dossier: 24-040582/001

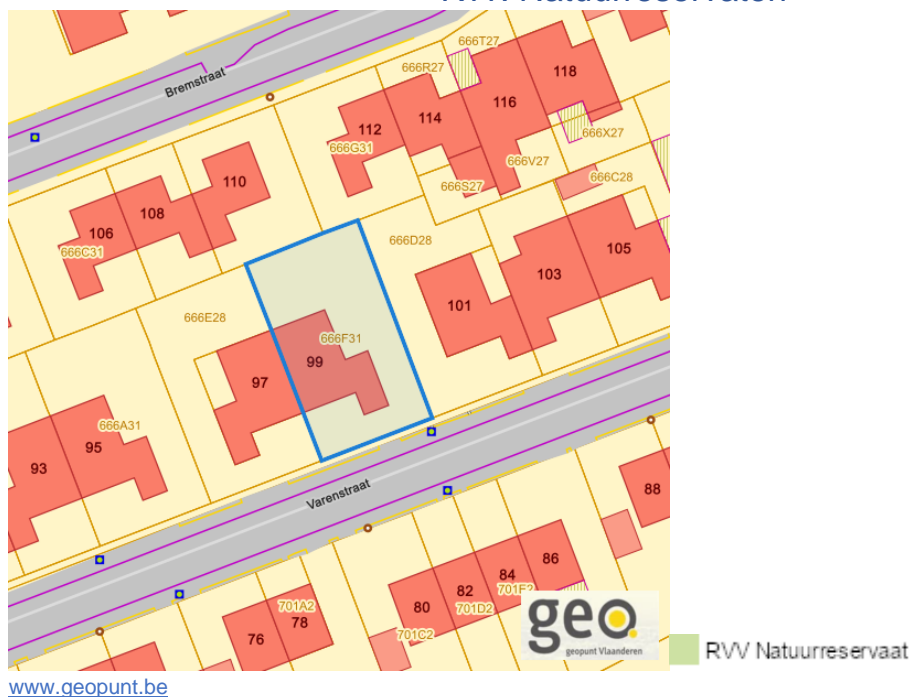
Varenstraat (Lot 42) 99, 3530 Houthalen

Detailkaarten recht van voorkoop pagina 4

Rvv: Oeverzones en overstromingsgebieden



Rvv: Natuureservaten

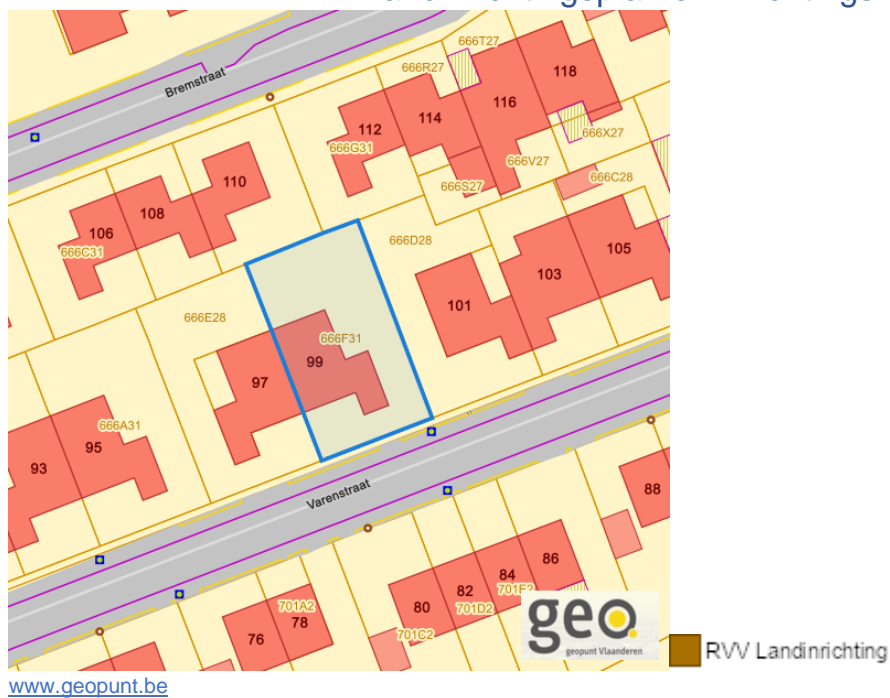


Dossier: 24-040582/001

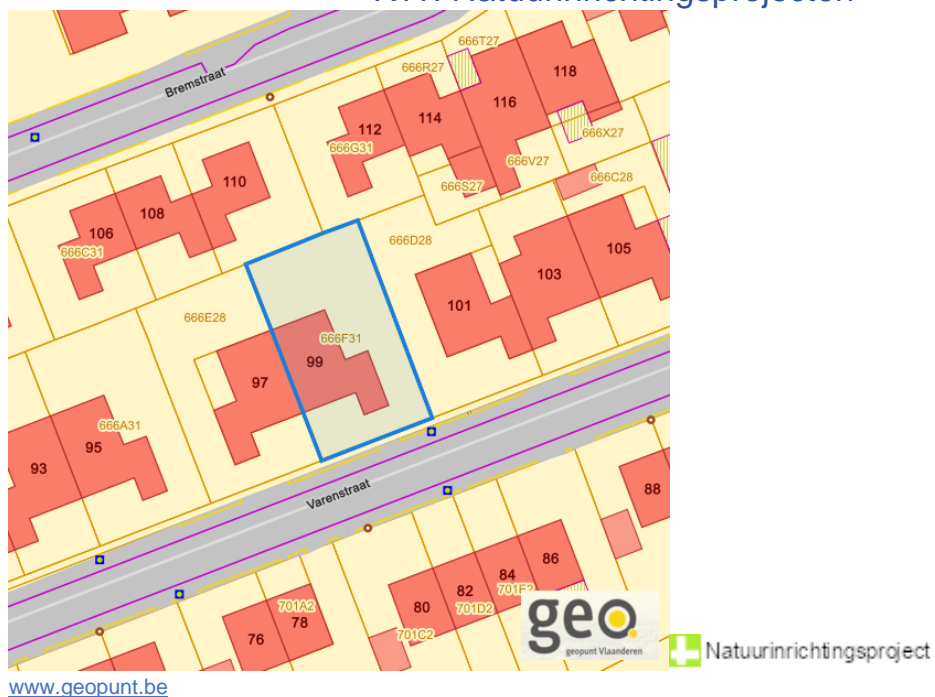
Varenstraat (Lot 42) 99, 3530 Houthalen

Detailkaarten recht van voorkoop pagina 5

Rvv: Landinrichtingsplan en inrichtingsnota



Rvv: Natuurinrichtingsprojecten



Dossier: 24-040582/001

Varenstraat (Lot 42) 99, 3530 Houthalen

Detailkaarten recht van voorkoop pagina 6

Rvv: Vlaams Ecologisch Network

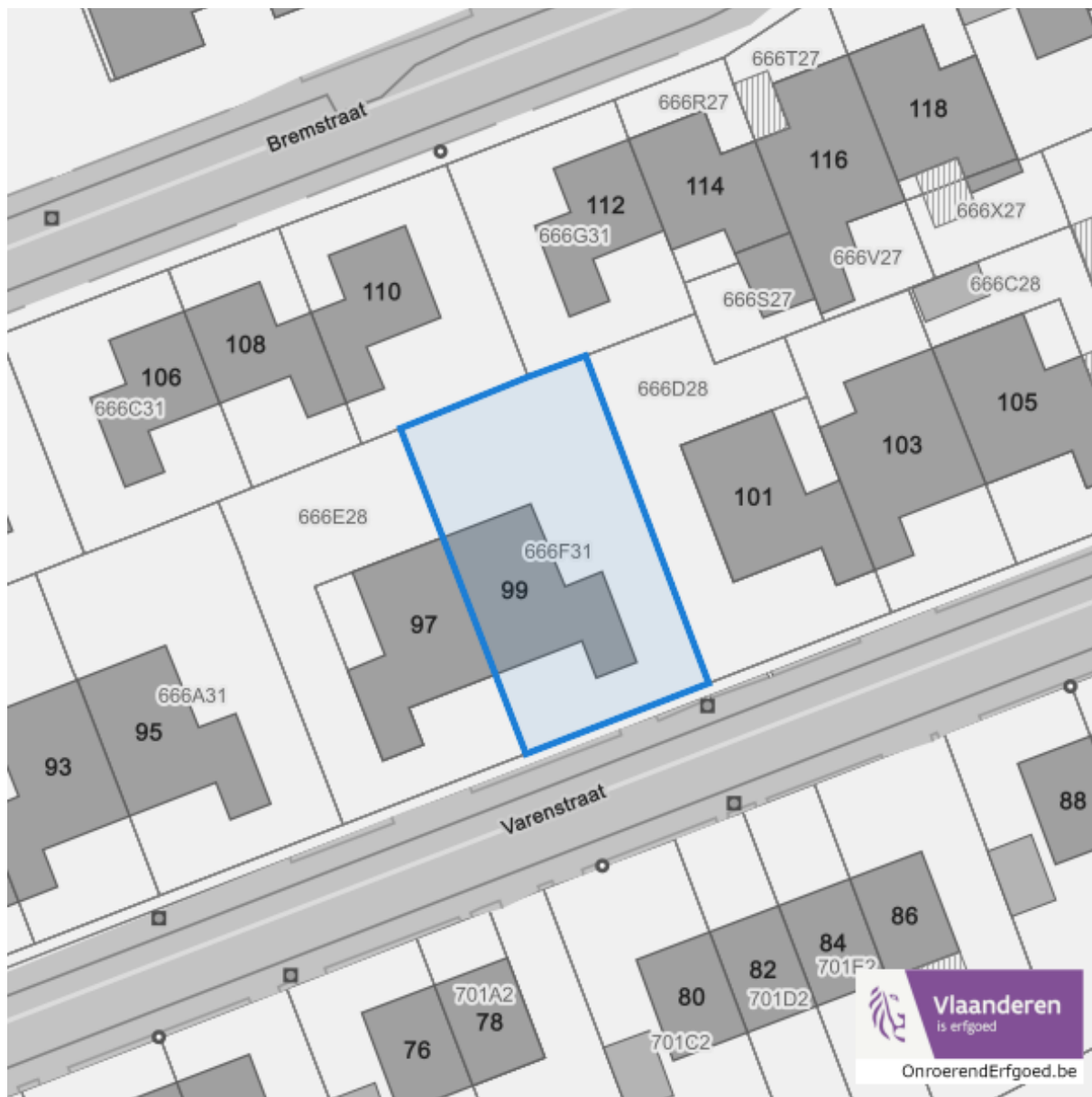


Rvv: Speciale beschermingszones natuur



Dossier: 24-040582/001

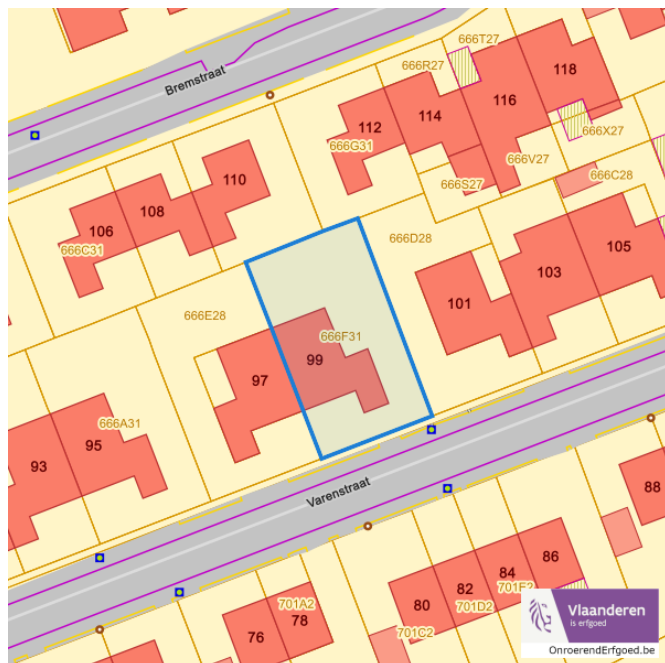
Beschermd onroerend erfgoed



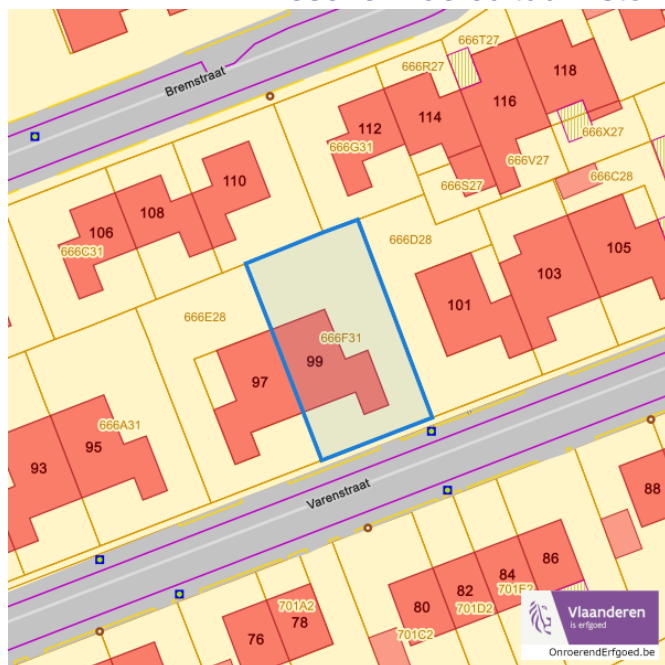
Detailkaarten beschermd onroerend erfgoed

Detailkaarten beschermd onroerend erfgoed pagina 1

Beschermd archeologische sites


 Beschermd archeologische site

Beschermd cultuurhistorische landschappen


 Beschermd landschap

Dossier: 24-040582/001

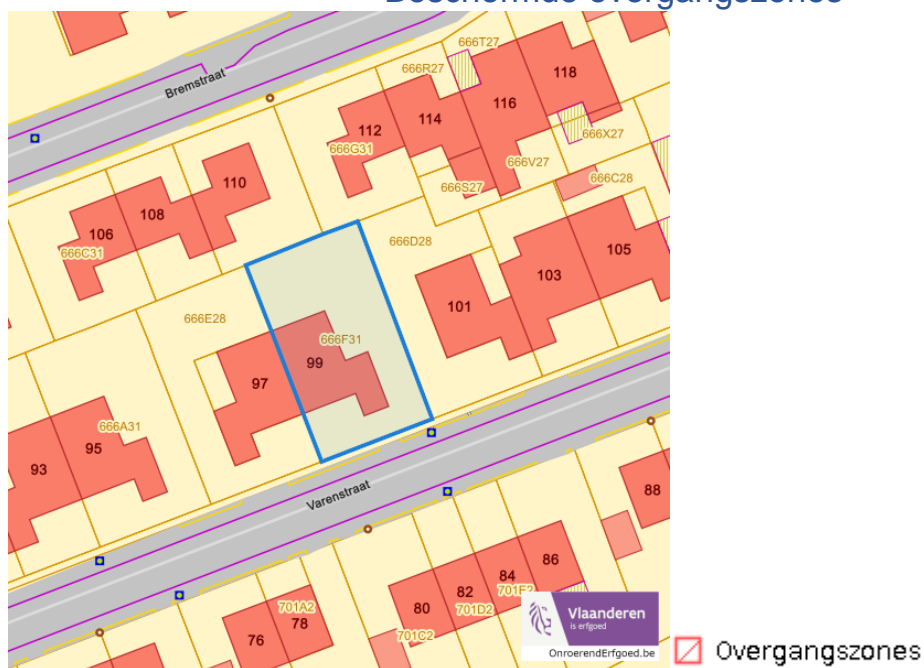
Varenstraat (Lot 42) 99, 3530 Houthalen

Detailkaarten beschermd onroerend erfgoed pagina 2

Beschermd monumenten



Beschermd overgangszones

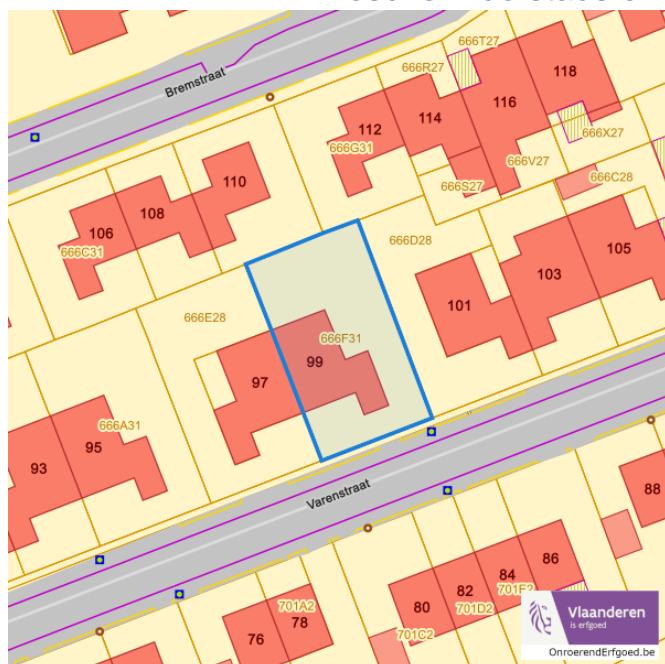


Dossier: 24-040582/001

Varenstraat (Lot 42) 99, 3530 Houthalen

Detailkaarten beschermd onroerend erfgoed pagina 3

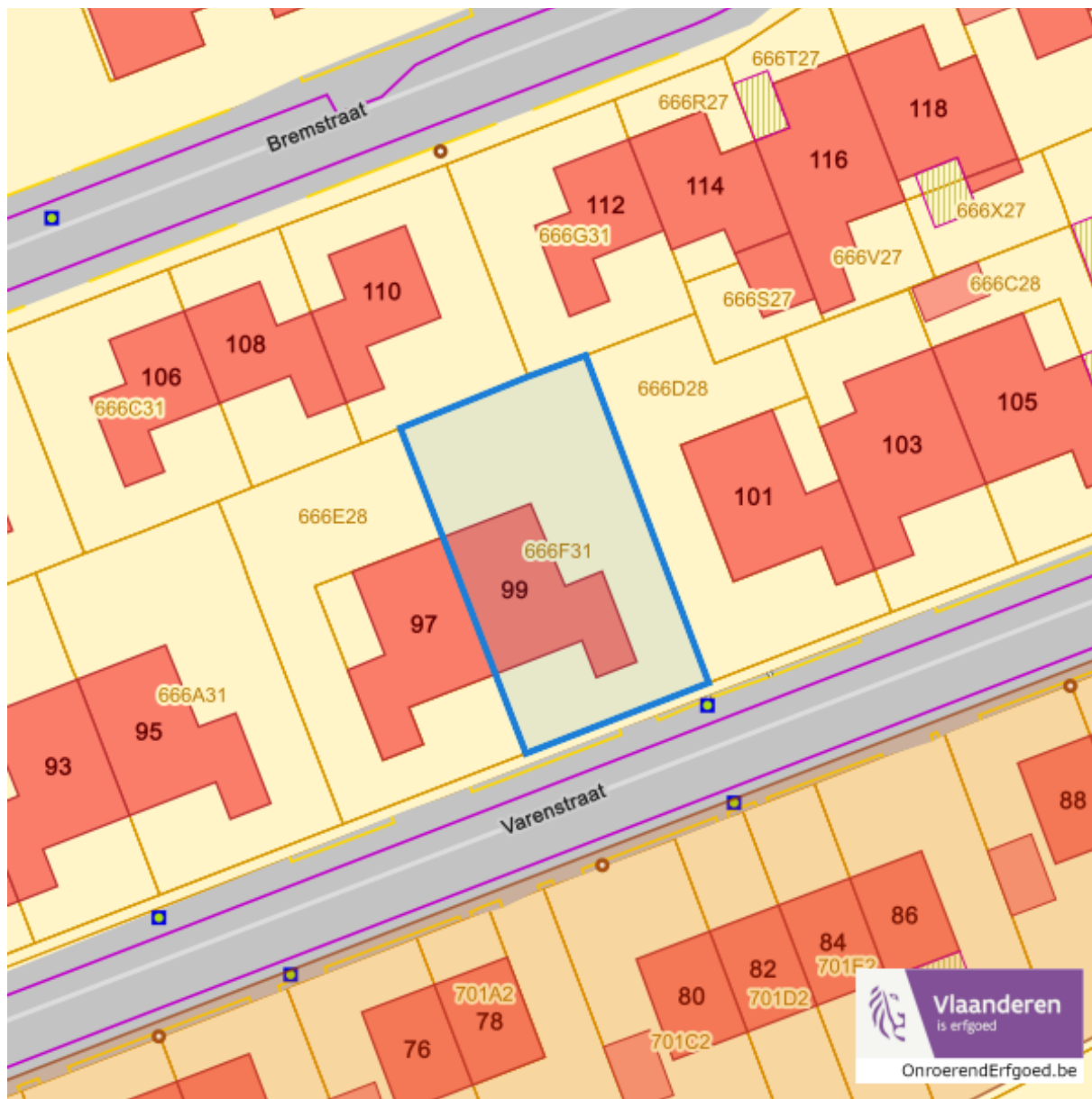
Beschermd stads en dorpsgezichten



■ Beschermd stads- en dorpsgezicht

Dossier: 24-040582/001

Vastgestelde inventarissen

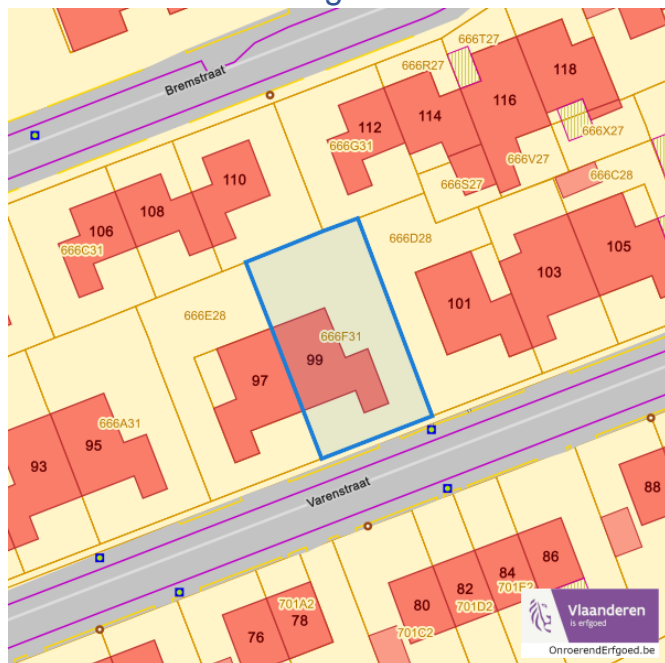


Dossier: 24-040582/001

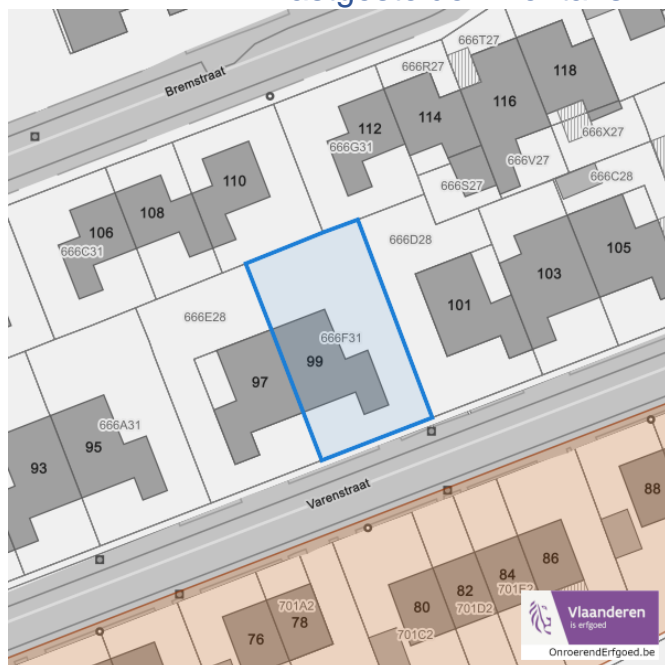
Detailkaarten vastgestelde inventarissen

Detailkaarten vastgestelde inventaris pagina 1

Vastgestelde inventaris: Archeologische zones


 Vastgestelde afgebakende archeologische zone

Vastgestelde inventaris: Bouwkundig erfgoed

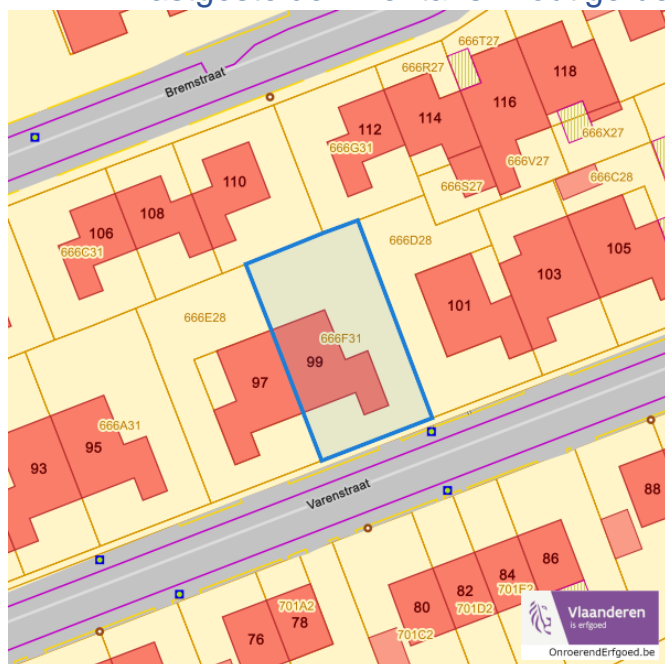

 Item uit de vastgestelde inventaris bouwkundig erfgoed

Dossier: 24-040582/001

Varenstraat (Lot 42) 99, 3530 Houthalen

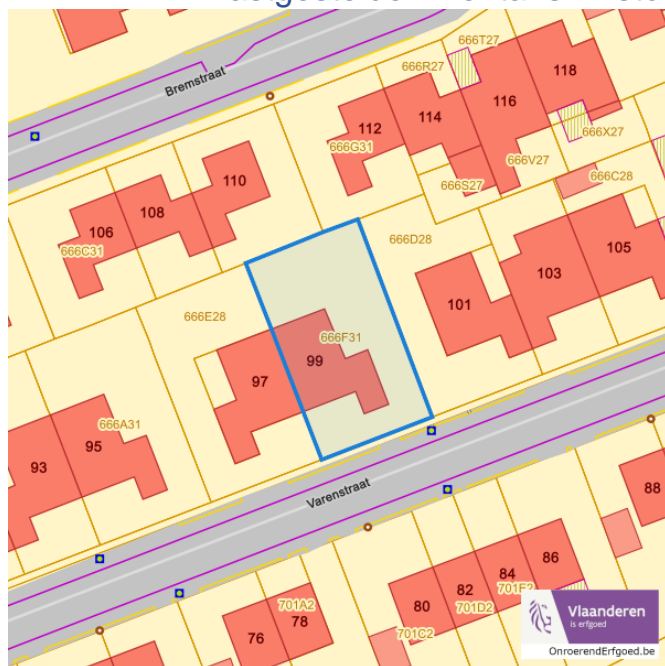
Detailkaarten vastgestelde inventaris pagina 2

Vastgestelde inventaris: Houtige beplanting met erfgoedwaarde



■ Vastgestelde inventaris houtig erfgoed

Vastgestelde inventaris: Historische tuinen en parken



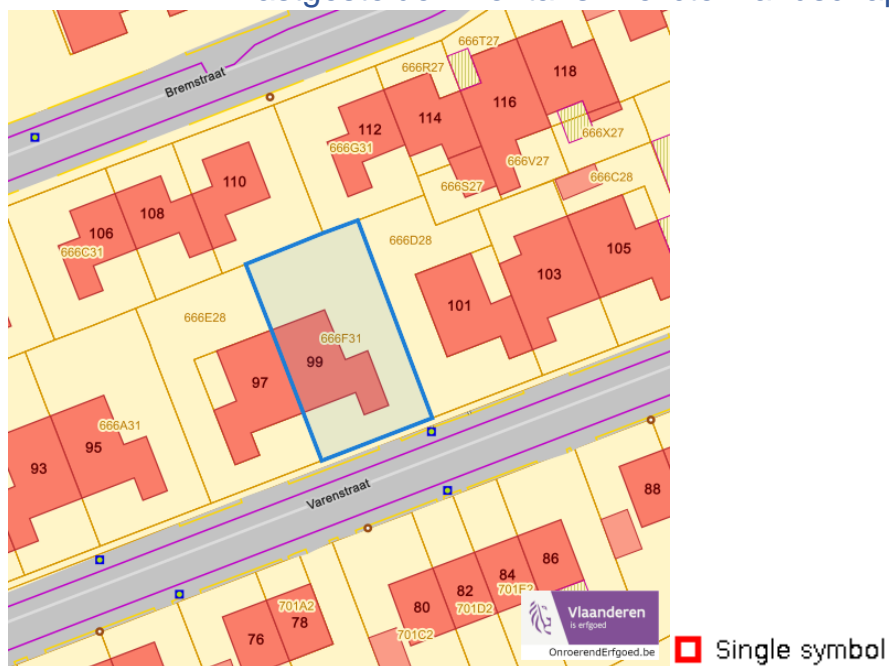
■ Vastgestelde inventaris park en tuin

Dossier: 24-040582/001

Varenstraat (Lot 42) 99, 3530 Houthalen

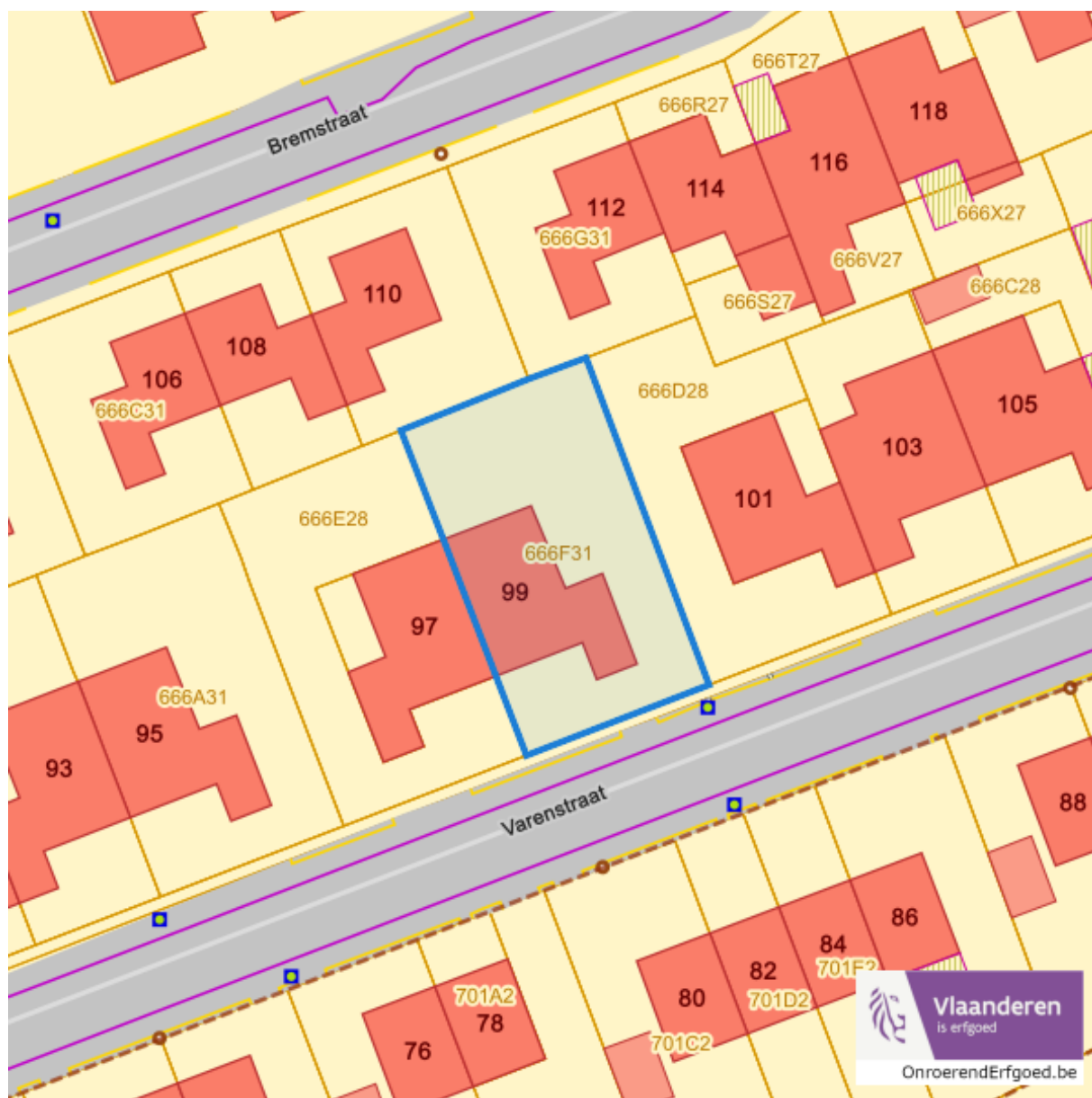
Detailkaarten vastgestelde inventaris pagina 3

Vastgestelde inventaris: Relicten landschapsatlas



Dossier: 24-040582/001

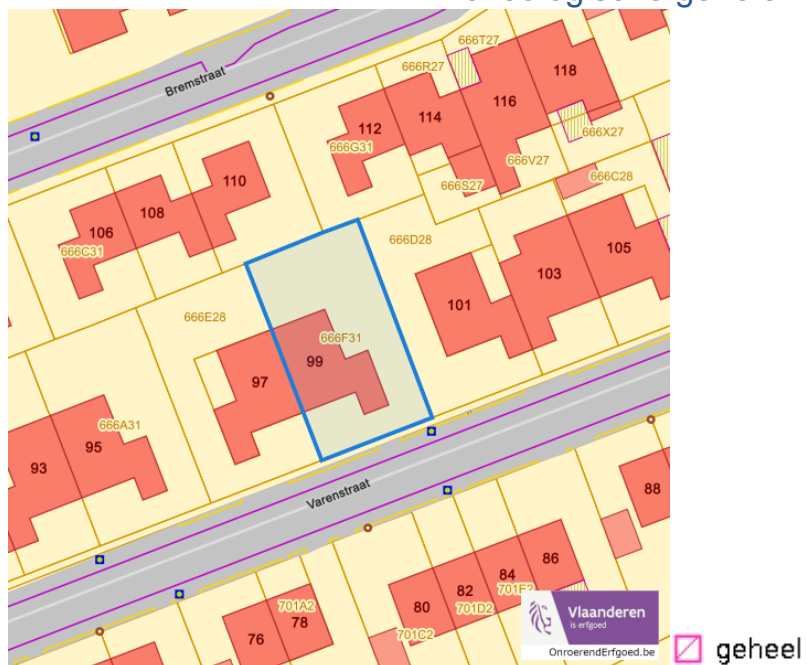
Wetenschappelijke inventarissen



Dossier: 24-040582/001

Detailkaarten wetenschappelijke inventarissen

Detailkaarten wetenschappelijke inventarissen pagina 1

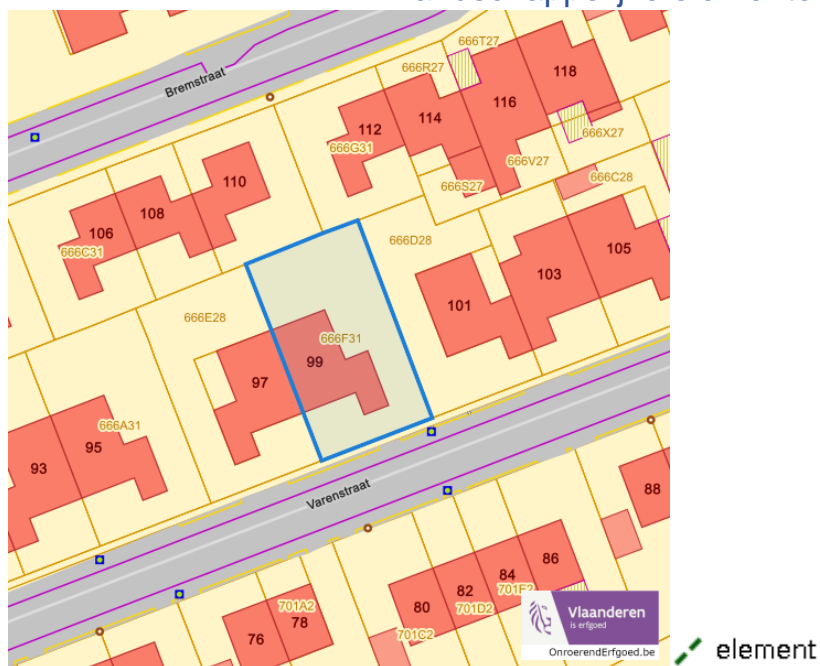
Bouwkundige elementen**Archeologische gehelen**

Dossier: 24-040582/001

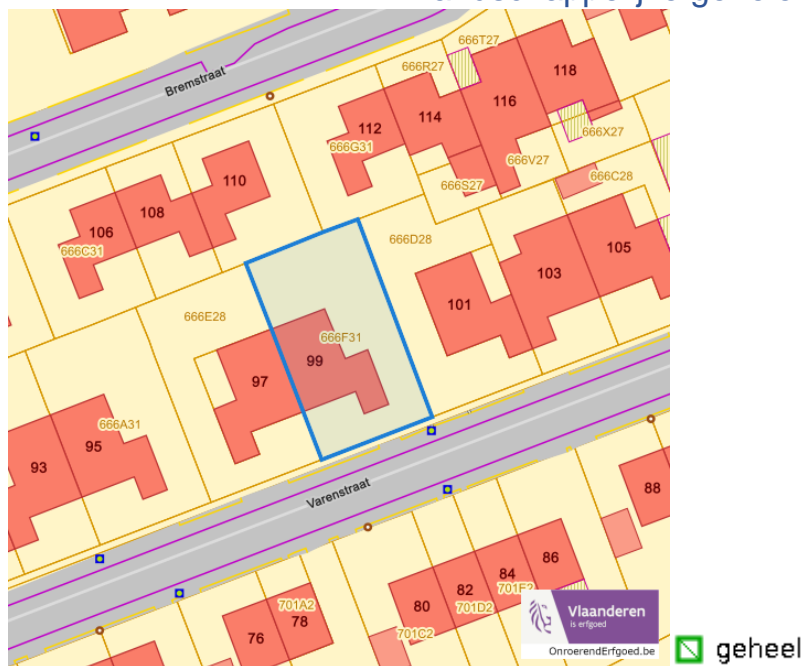
Varenstraat (Lot 42) 99, 3530 Houthalen

Detailkaarten wetenschappelijke inventarissen pagina 2

Landschappelijke elementen

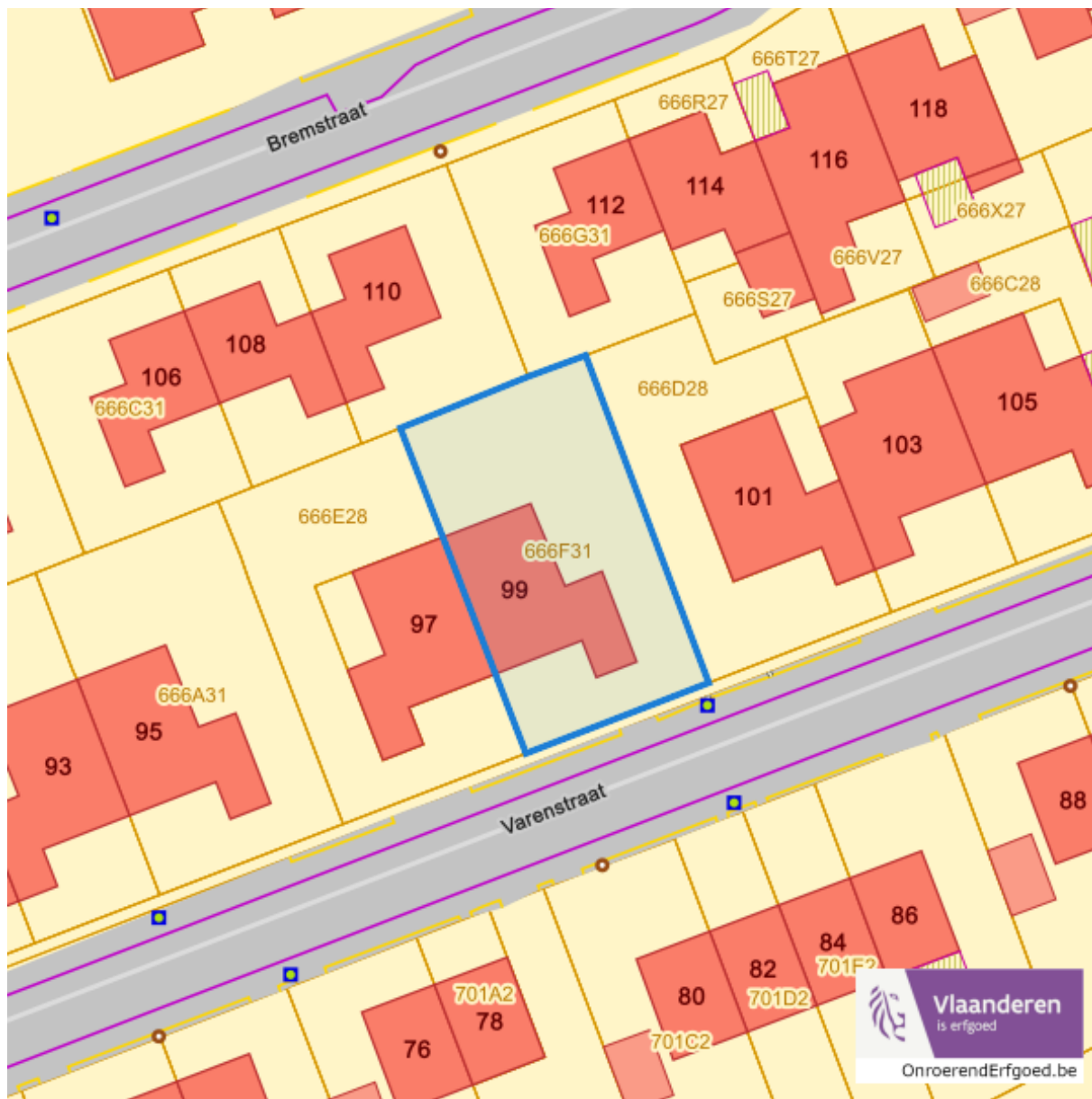


Landschappelijke gehelen



Dossier: 24-040582/001

Unesco werelderfgoed



Detailkaarten Unesco werelderfgoed

Unesco: Bufferzones



Unesco: Kernzones



Historische kaarten

Atlas der Buurtwegen (ca 1840)

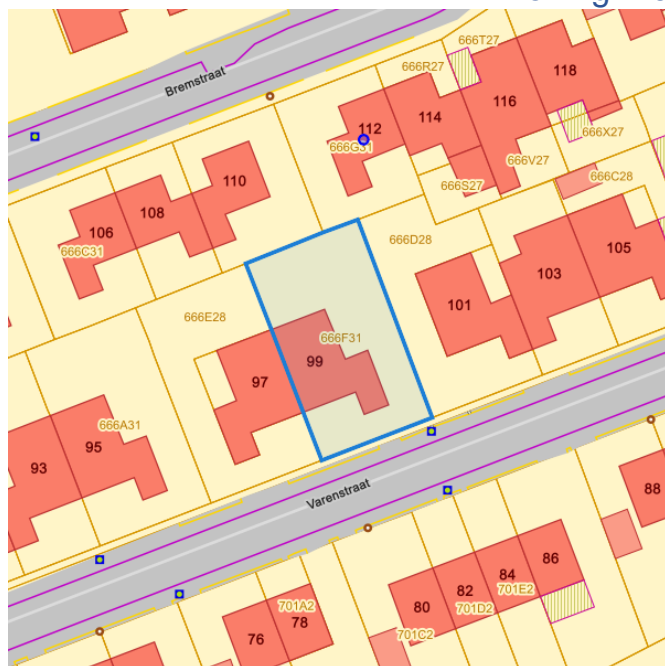


www.geopunt.be

Dossier: 24-040582/001

Wonen

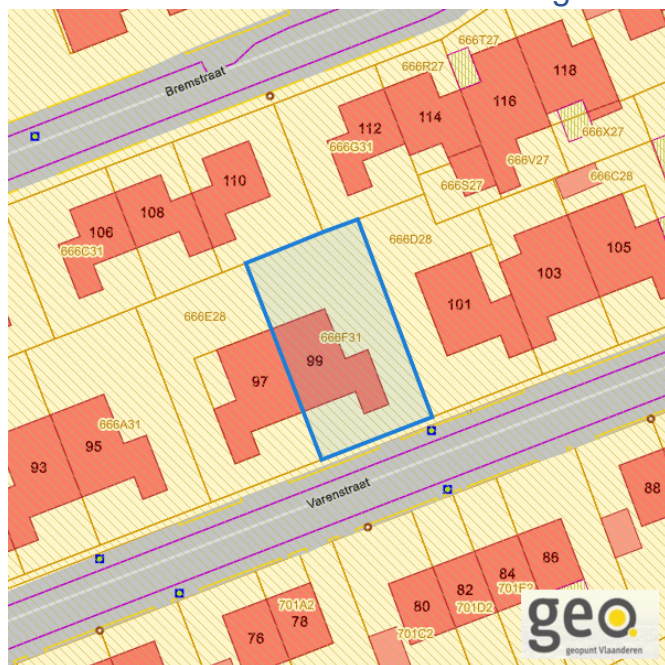
Woningkwaliteit



- Woningen met een conformiteitsattest
- Panden met een herstellordering
- Vlaamse inventaris van ongeschikte en onbewoonbare woningen

www.geopunt.be

Conformiteitsattest gemeente beperkte duurtijd



Conformiteitsattest beperkte duurtijd

- Nee
- Ja

www.geopunt.be

Varenstraat (Lot 42) 99, 3530 Houthalen

Conformiteitsattest gemeente verplicht



Dossier: 24-040582/001