

# DC à la carte



---

*Uilenspiegellaan 12, 3600 Genk*  
*71308A0818/00C289, 71308A0818/00D280*

---

Locatie

Omgeving

Kadaster

Gewestplan

Water

Natuur

Recht van voorkoop

Beschermd onroerend erfgoed

Vastgestelde inventarissen

Wetenschappelijke inventarissen

Unesco werelderfgoed

Historische kaarten

Wonen

Dossier: 21-032003/002

---

*Locatie*

---



Dossier: 21-032003/002

---

Omgeving

---



Kadaster

Meest recente toestand



[eservices.minfin.fgov.be](https://eservices.minfin.fgov.be)

Dossier: 21-032003/002

Fiscale toestand

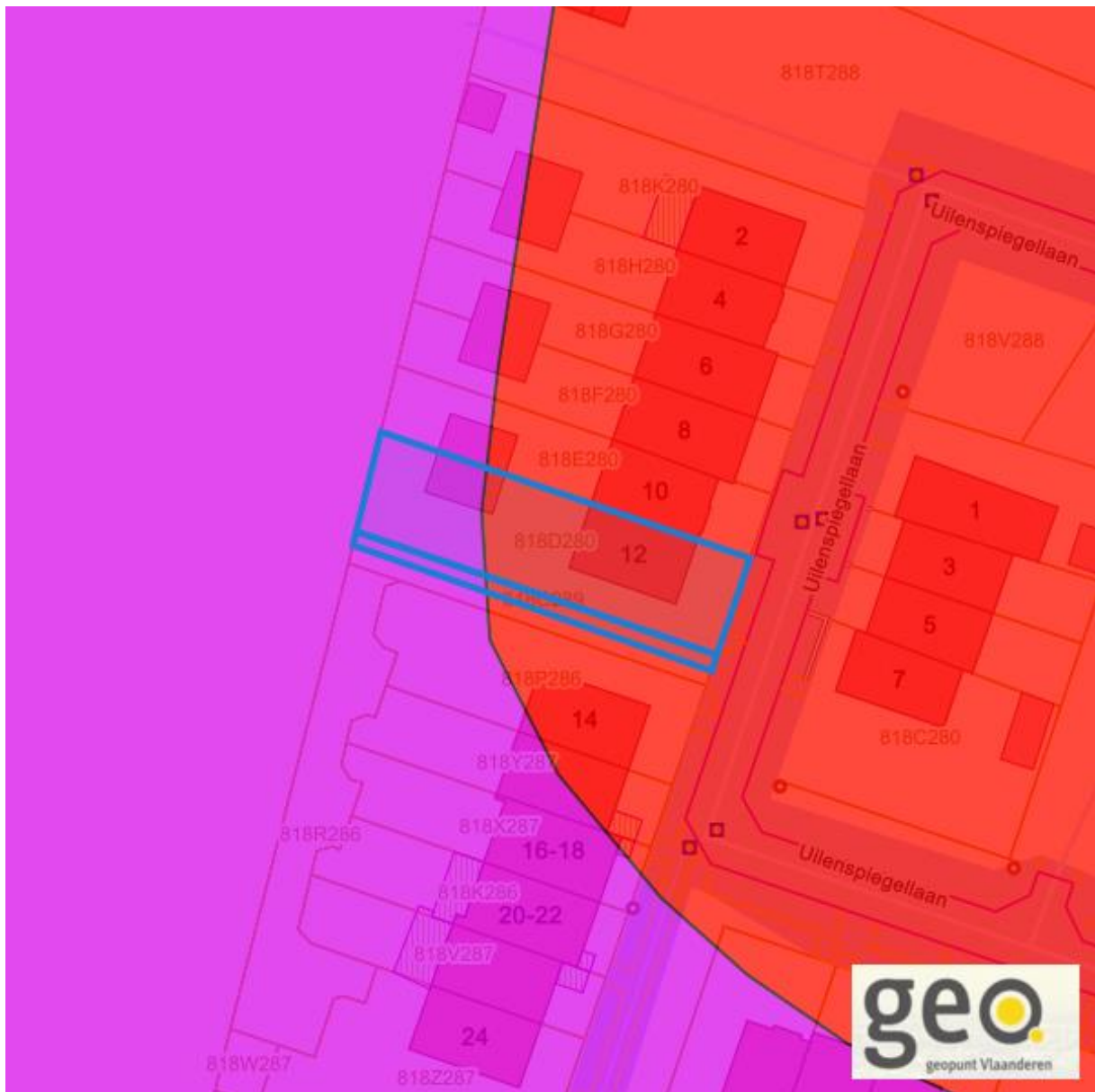


[eservices.minfin.fgov.be](http://eservices.minfin.fgov.be)

---

Gewestplan

---



[www.geopunt.be](http://www.geopunt.be)  
Gewestplan legende

Dossier: 21-032003/002

Document: DC à la carte - VLANED - DC  
Kaarten: 24/04/2026 - hc050zyalfsgqa5hypfgwmy0okyr7ohulu5pjdF2

## Water

## Overstromingsgevoelige gebieden pluviaal (door hevige neerslag)



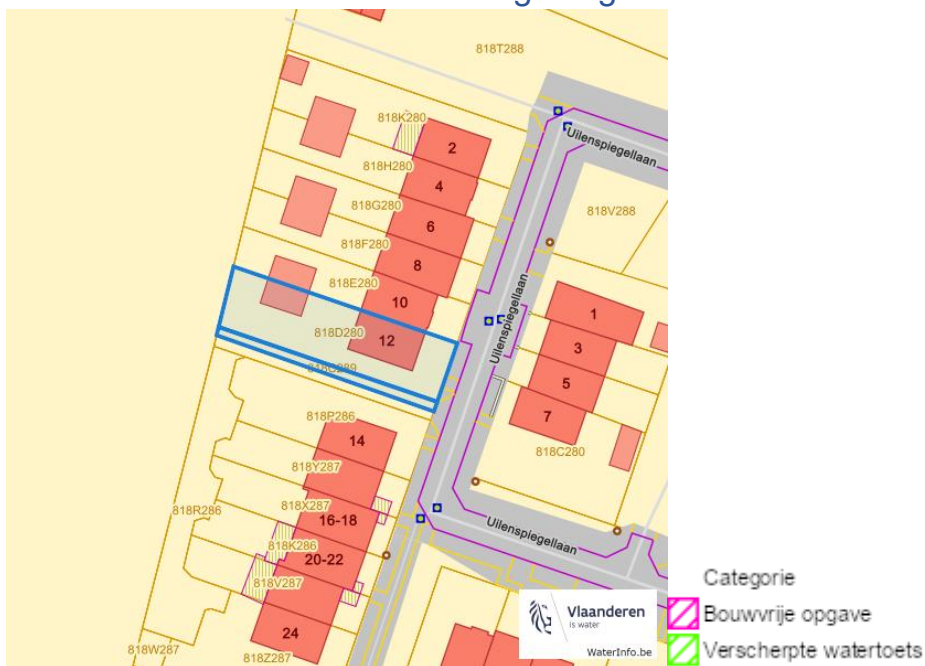
## Overstromingsgevoelige gebieden fluviaal (uit waterlopen)



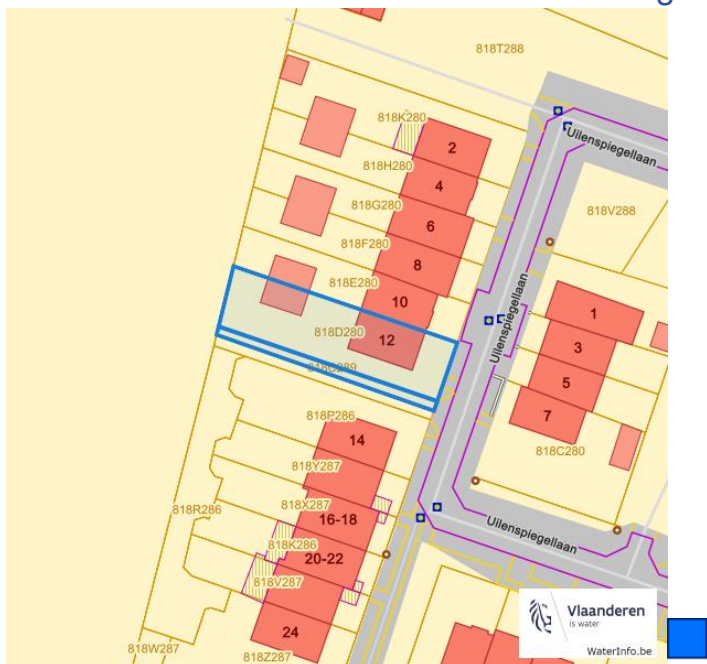
### Overstromingsgevoelige gebieden vanuit de zee



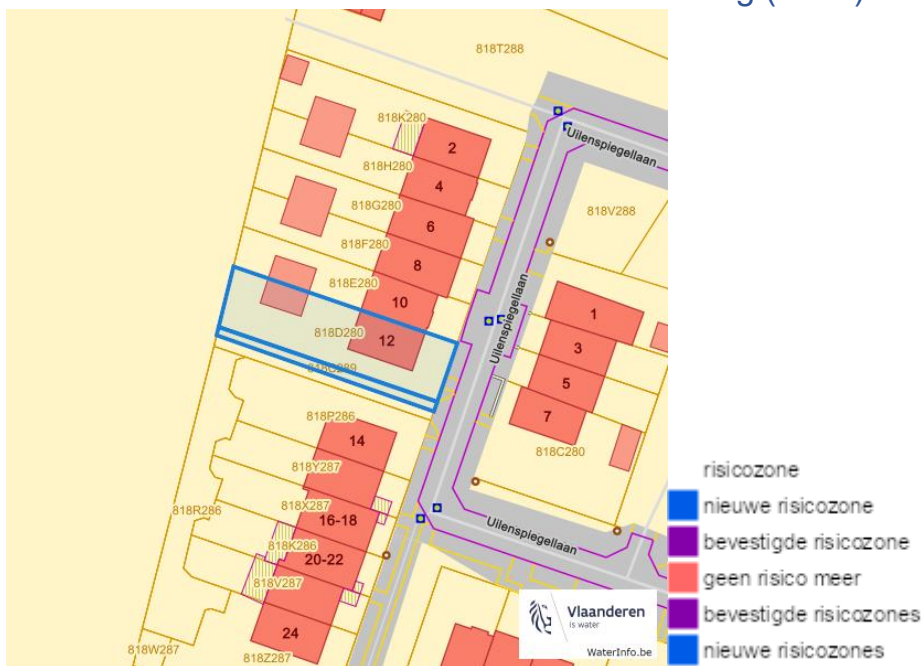
### Signaalgebieden



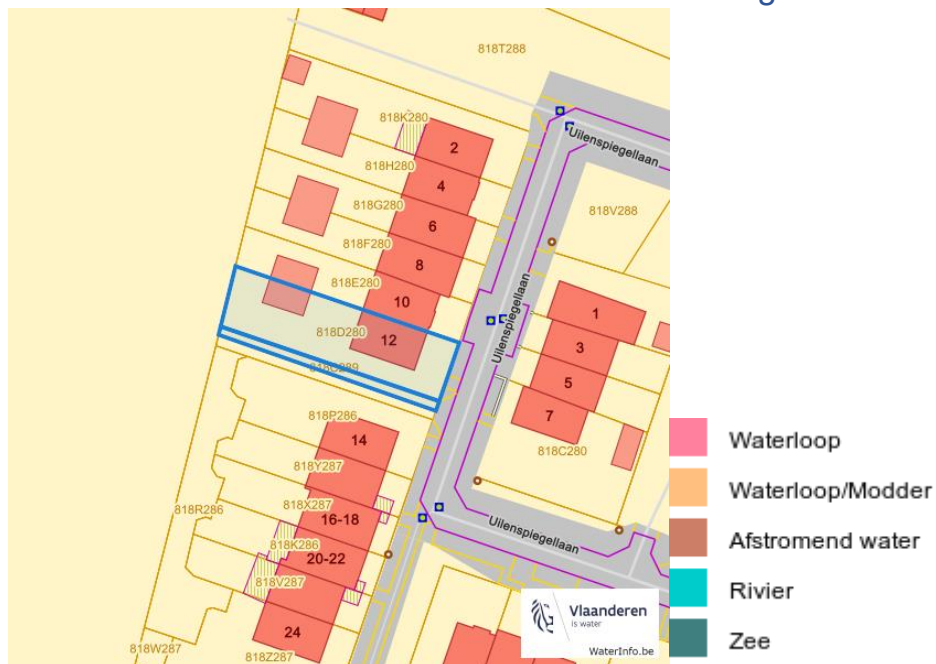
### Recent overstromde gebieden (2017)



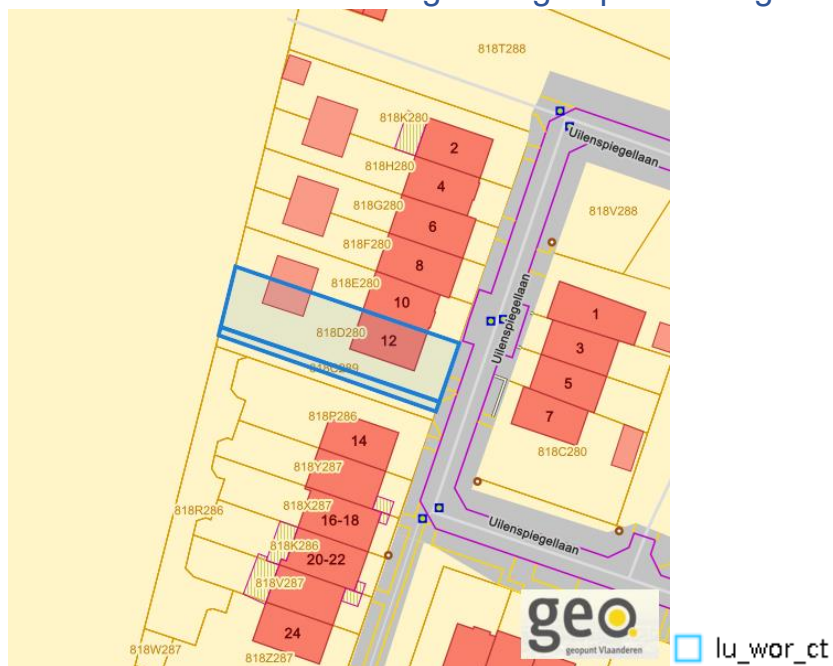
### Risicozones overstrooming (2017)



Van nature overstroombare gebieden



Watergevoelige openruimtegebieden



Natuur

Bosreferentielaag 2000



[www.geopunt.be](http://www.geopunt.be)

Groenkaart Vlaanderen (2021)



[www.geopunt.be](http://www.geopunt.be)

Uilenspiegellaan 12, 3600 Genk

## Boskartering 1990

[www.geopunt.be](http://www.geopunt.be)

## Digitale boswijzer 2021

[www.geopunt.be](http://www.geopunt.be)

Dossier: 21-032003/002

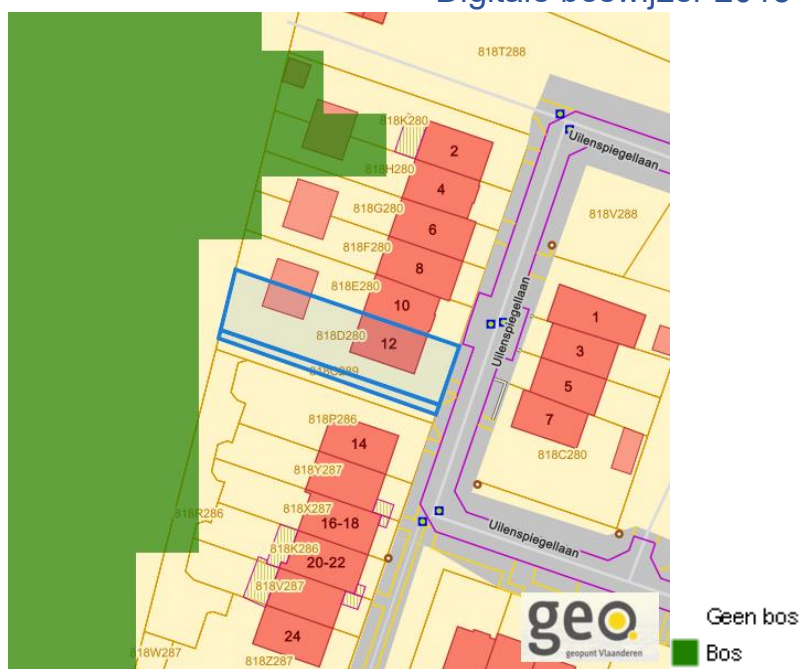
Uilenspiegellaan 12, 3600 Genk

### Digitale boswijzer 2018



[www.geopunt.be](http://www.geopunt.be)

### Digitale boswijzer 2015



[www.geopunt.be](http://www.geopunt.be)

Dossier: 21-032003/002

Uilenspegellaan 12, 3600 Genk

## Digitale boswijzer 2012



## Digitale boswijzer 2009



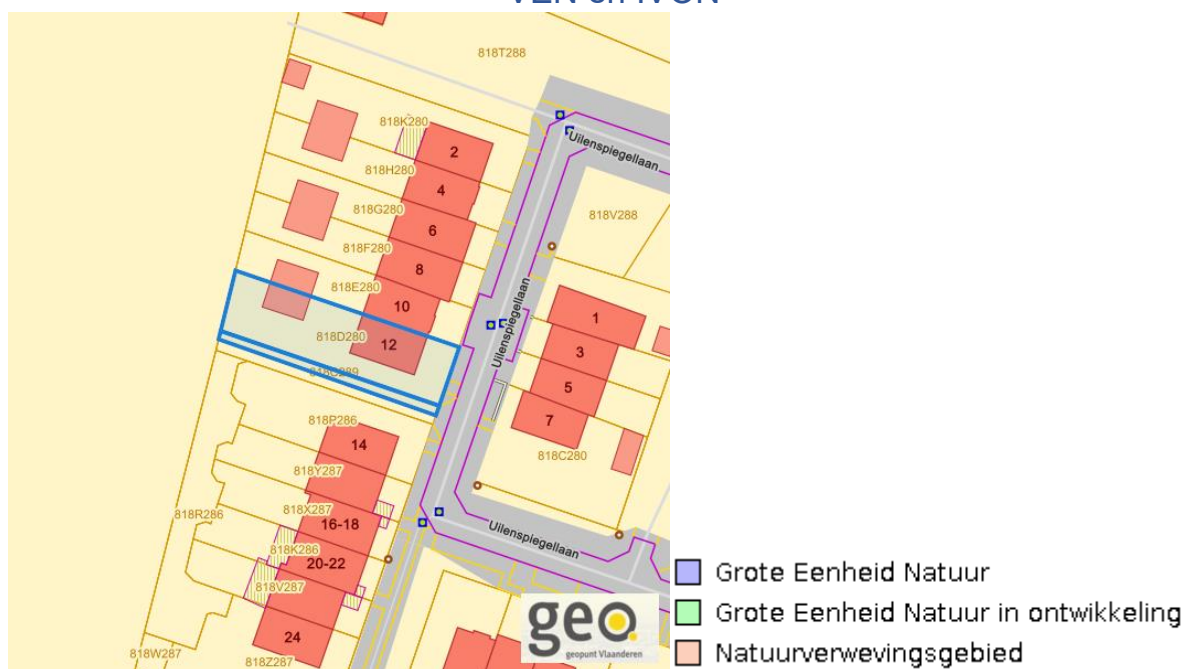
Dossier: 21-032003/002

Uilenspegellaan 12, 3600 Genk

## PFAS

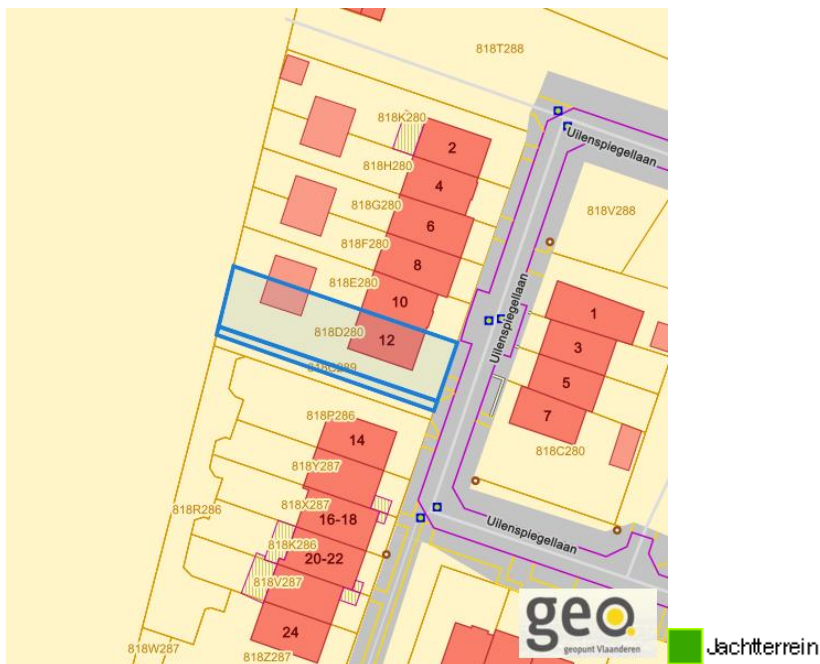


## VEN en IVON


[www.geopunt.be](http://www.geopunt.be)

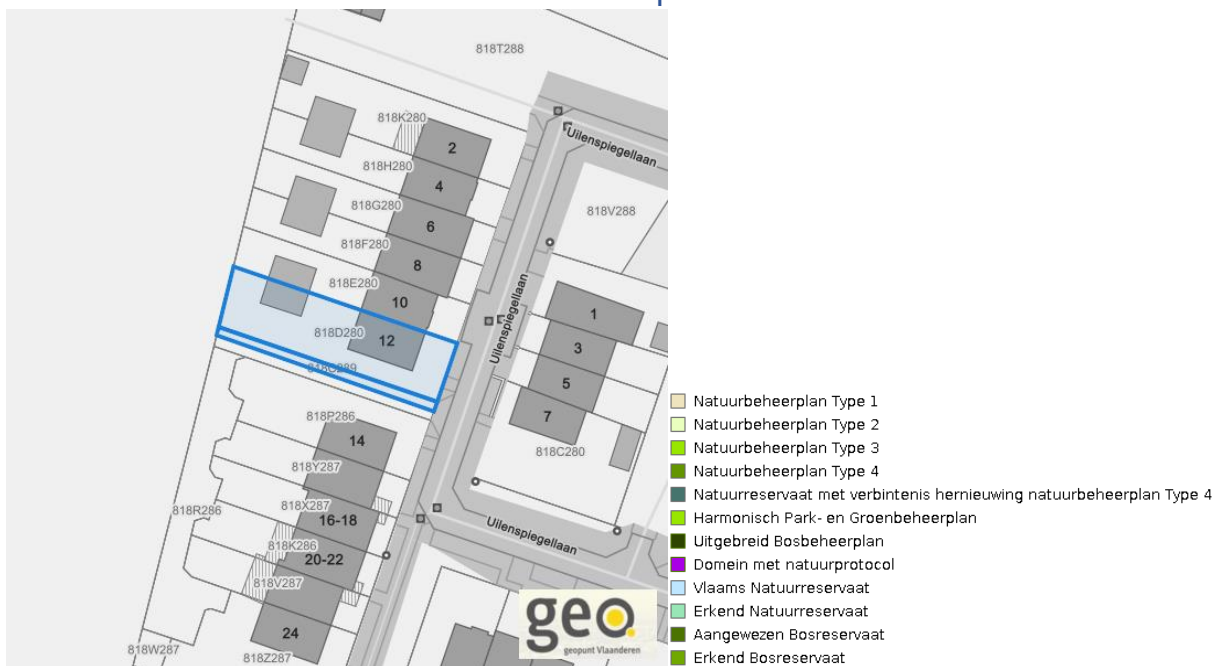
Dossier: 21-032003/002

### Jachtterreinen



[www.geopunt.be](http://www.geopunt.be)

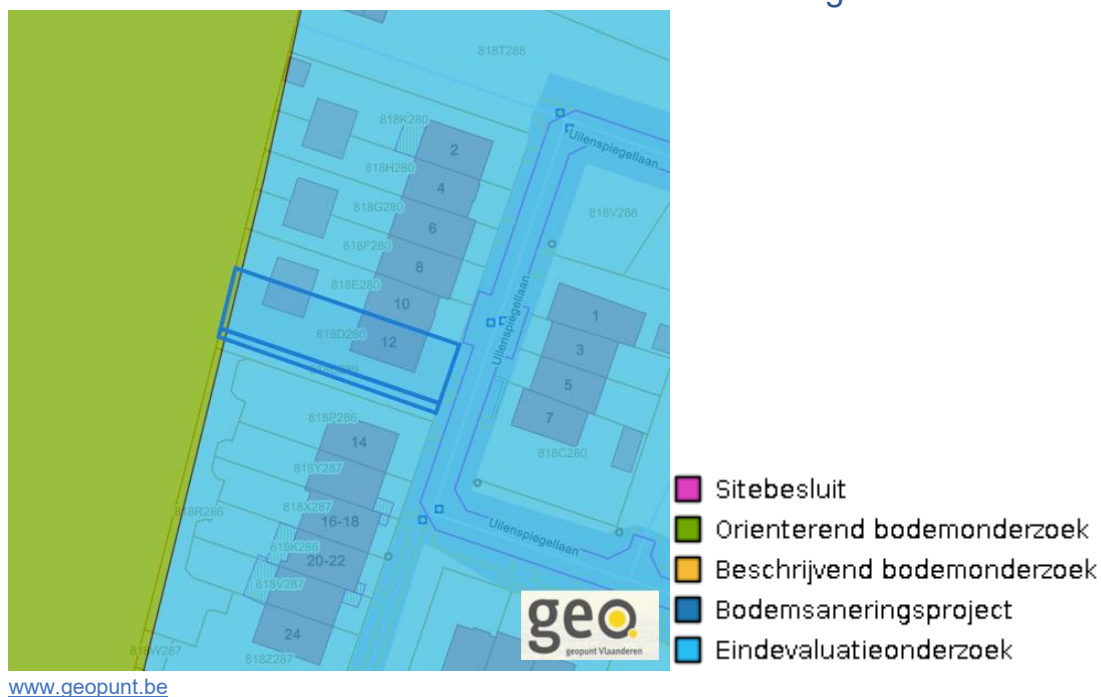
### Natuurbeheerplannen



[www.geopunt.be](http://www.geopunt.be)

Uilenspiegellaan 12, 3600 Genk

## Bodemonderzoeken en saneringen



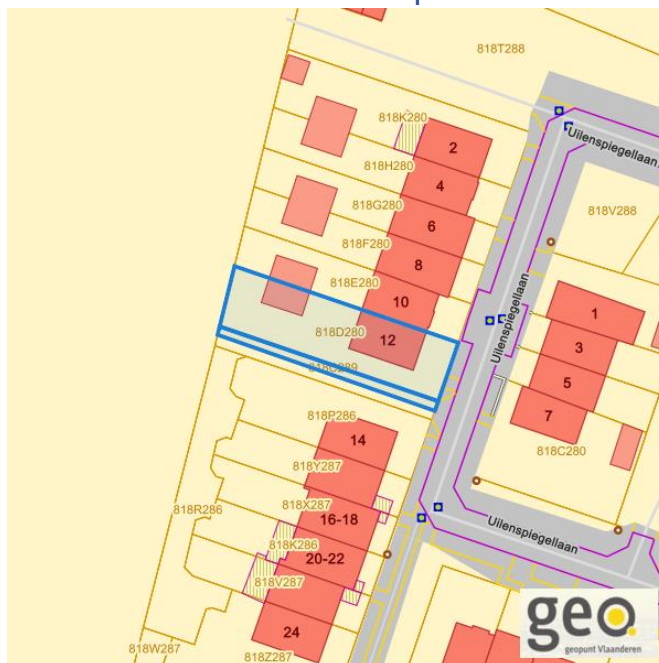
Dossier: 21-032003/002

---

Recht van voorkoop

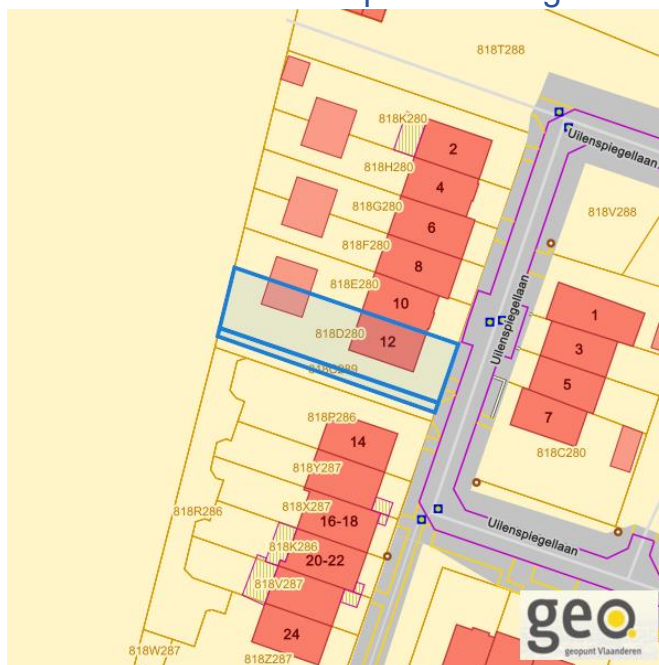
---

Vlaams voorkooprecht



[www.geopunt.be](http://www.geopunt.be)

Recht van voorkoop afbakening



[www.geopunt.be](http://www.geopunt.be)

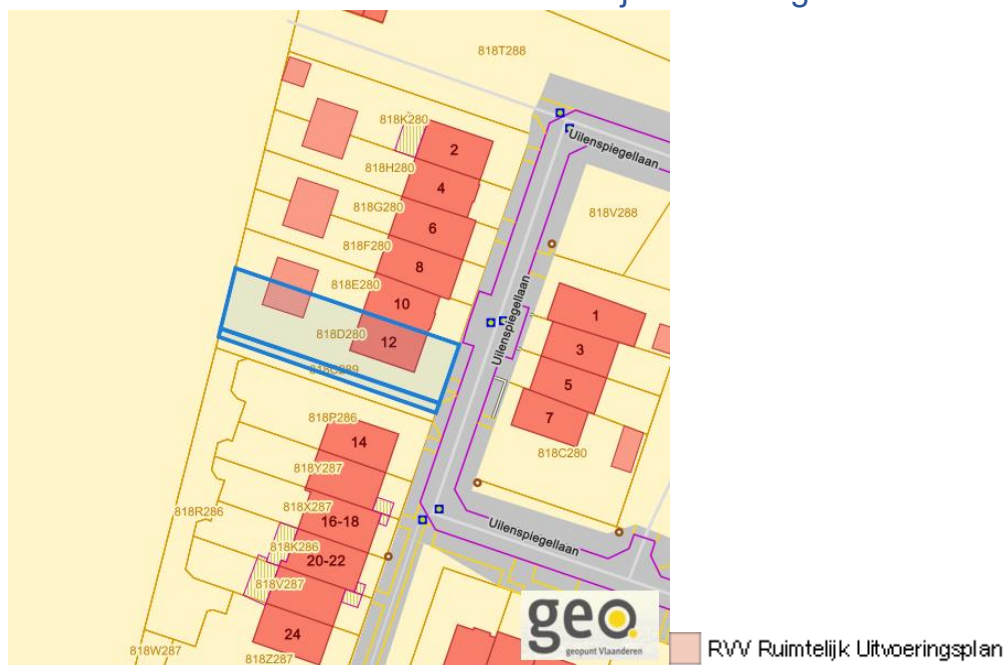
Dossier: 21-032003/002

---

*Detailkaarten recht van voorkoop*

---

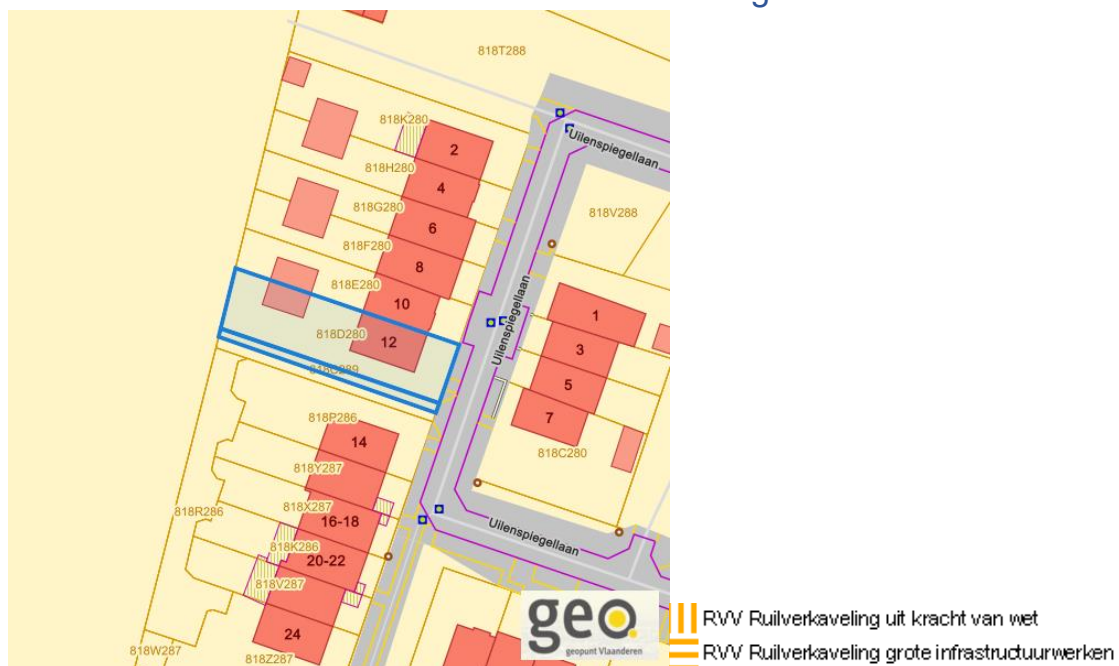
Detailkaarten recht van voorkoop pagina 1

**Rvv: Ruimtelijke ordening**[www.geopunt.be](http://www.geopunt.be)

Uilenspiegellaan 12, 3600 Genk

Detailkaarten recht van voorkoop pagina 2

### Rvv: Ruilverkaveling



### Rvv: Havengebieden



Dossier: 21-032003/002

Uilenspiegellaan 12, 3600 Genk

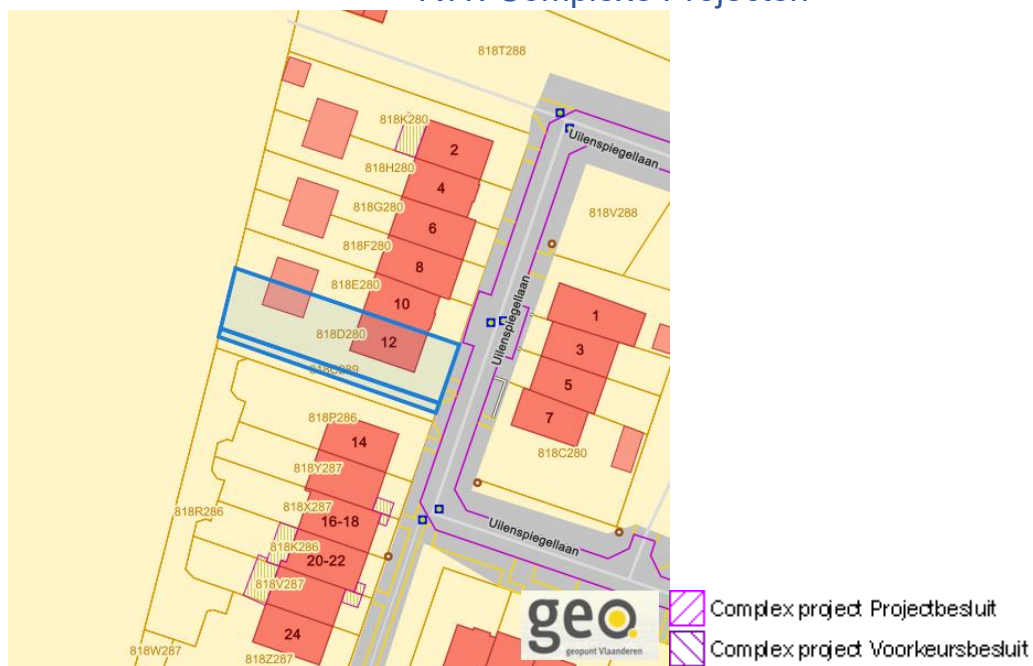
Detailkaarten recht van voorkoop pagina 3

### Rvv: de Vlaamse waterweg



[www.geopunt.be](http://www.geopunt.be)

### Rvv: Complexe Projecten



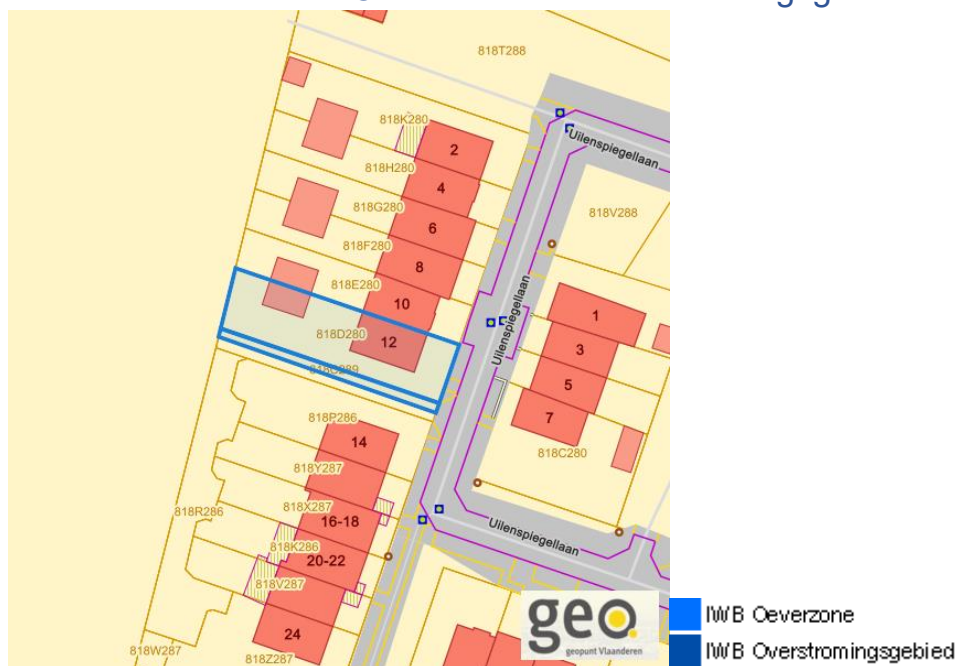
[www.geopunt.be](http://www.geopunt.be)

Dossier: 21-032003/002

Uilenspiegellaan 12, 3600 Genk

Detailkaarten recht van voorkoop pagina 4

### Rvw: Oeverzones en overstromingsgebieden



[www.geopunt.be](http://www.geopunt.be)

### Rvw: Natuurreservaten



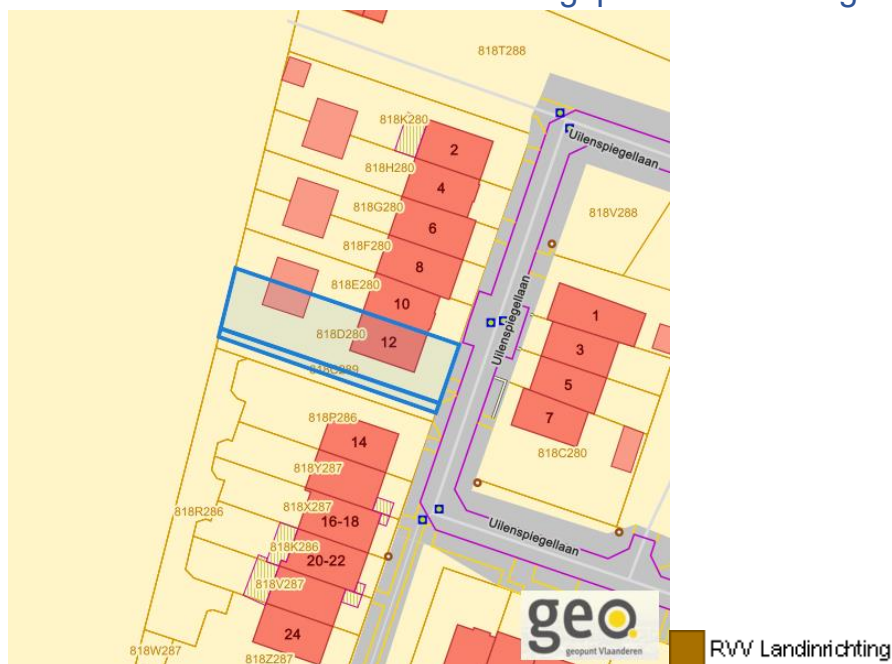
[www.geopunt.be](http://www.geopunt.be)

Dossier: 21-032003/002

Uilenspiegellaan 12, 3600 Genk

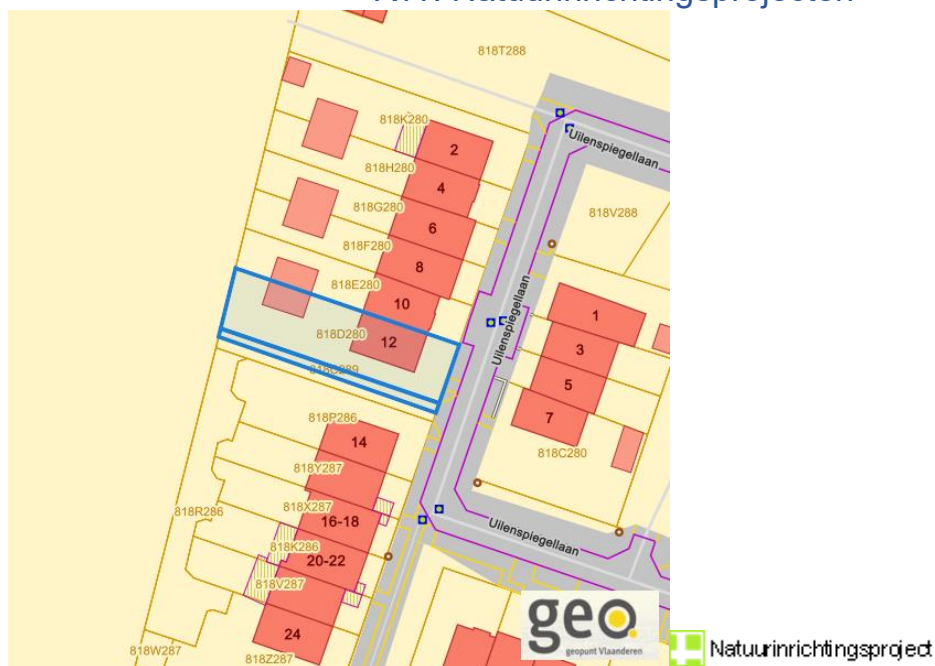
Detailkaarten recht van voorkoop pagina 5

### Rvv: Landinrichtingsplan en inrichtingsnota



[www.geopunt.be](http://www.geopunt.be)

### Rvv: Natuurinrichtingsprojecten



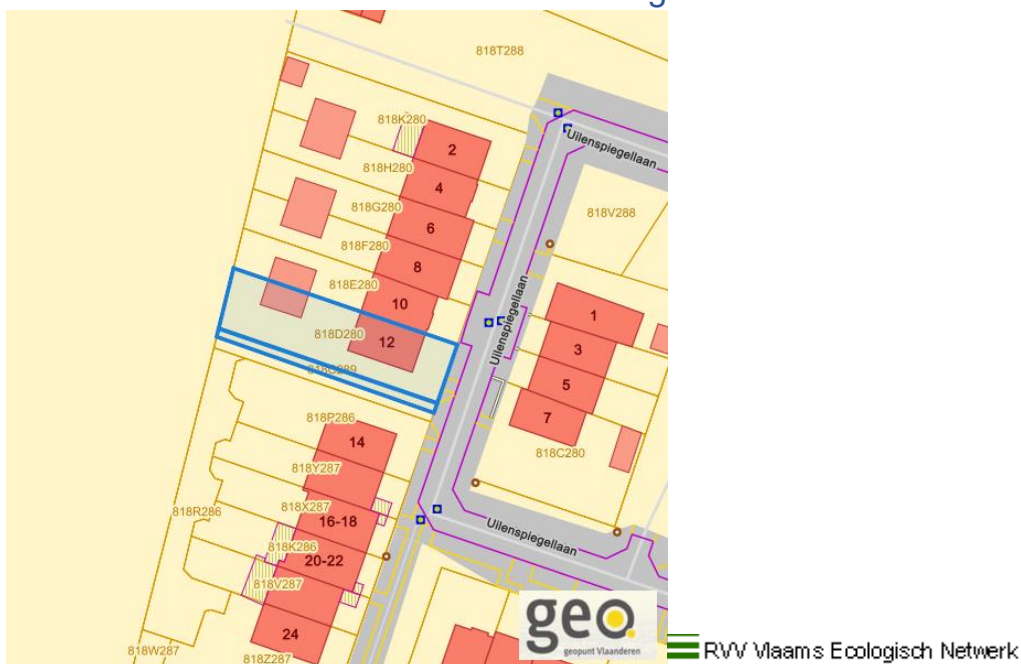
[www.geopunt.be](http://www.geopunt.be)

Dossier: 21-032003/002

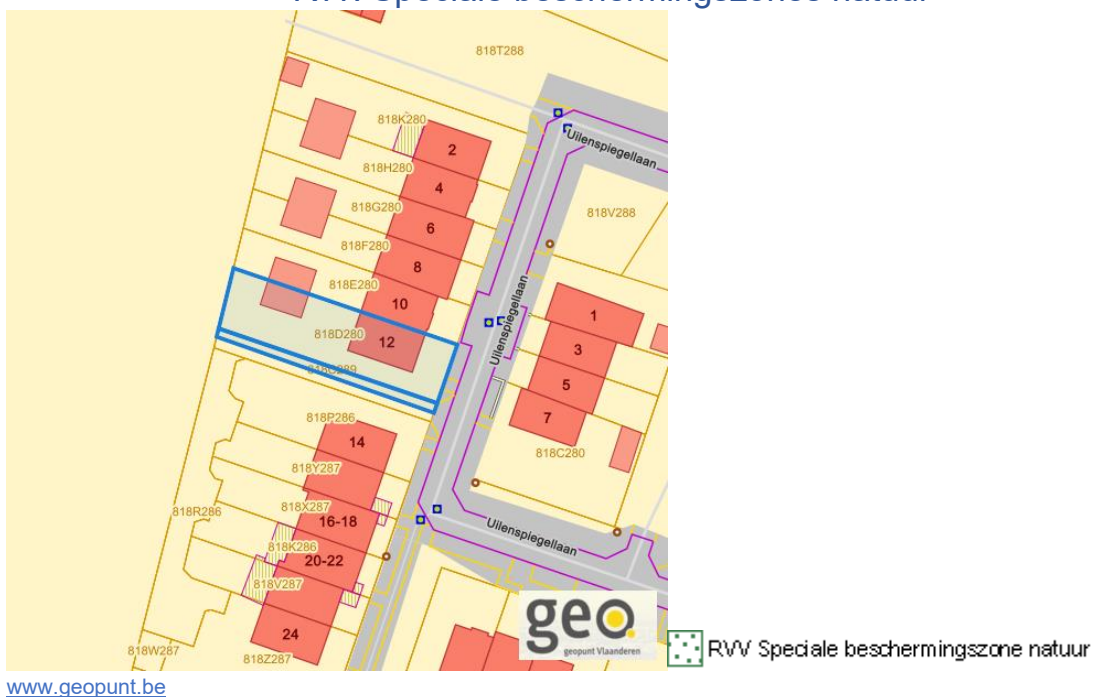
Uilenspiegellaan 12, 3600 Genk

Detailkaarten recht van voorkoop pagina 6

### Rvv: Vlaams Ecologisch Network

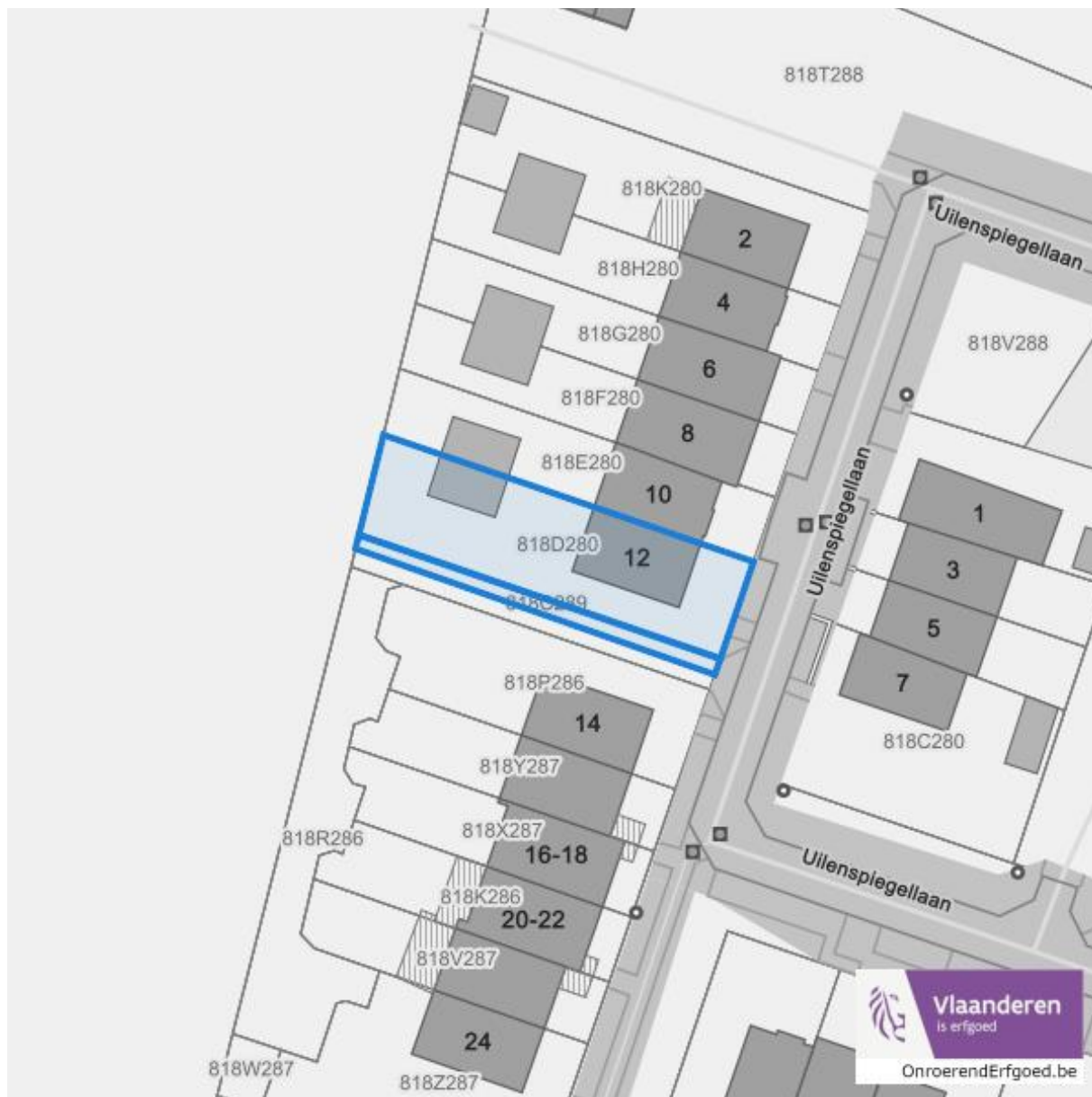


### Rvv: Speciale beschermingszones natuur



Dossier: 21-032003/002

Beschermd onroerend erfgoed



Dossier: 21-032003/002

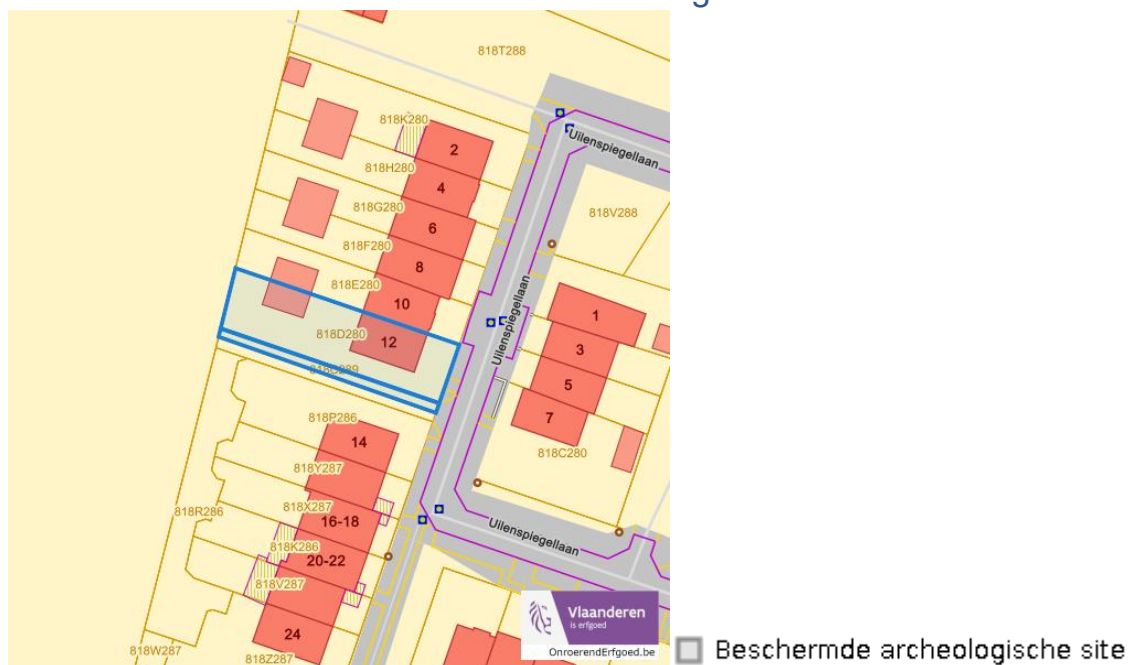
---

*Detailkaarten beschermd onroerend erfgoed*


---

Detailkaarten beschermd onroerend erfgoed pagina 1

## Beschermdede archeologische sites



## Beschermdede cultuurhistorische landschappen

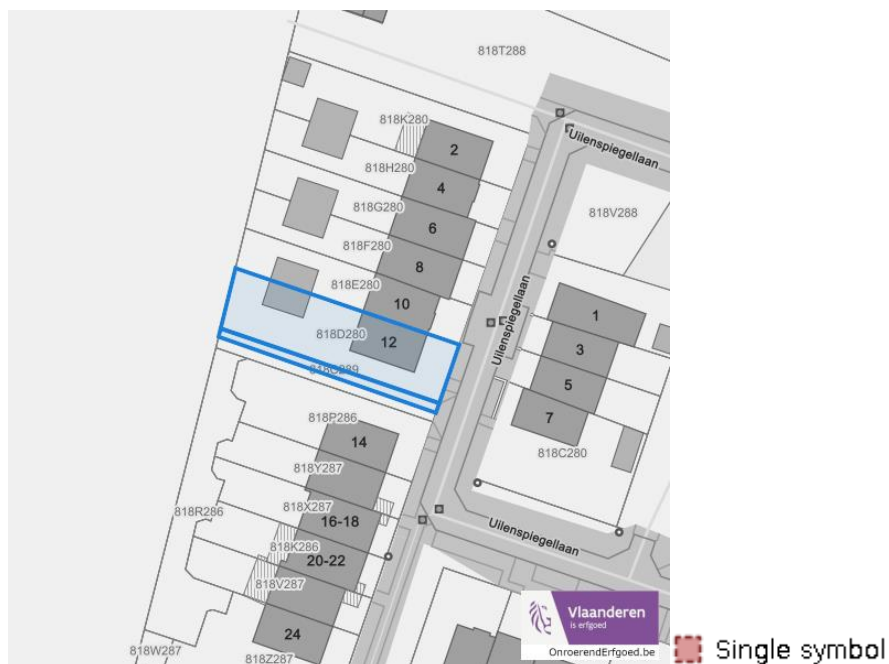


Dossier: 21-032003/002

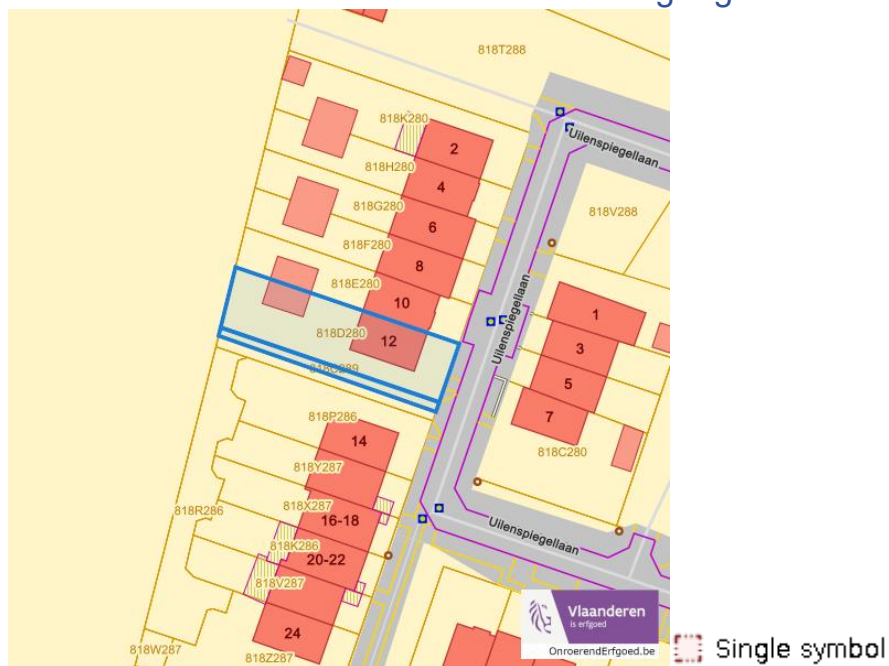
Uilenspiegellaan 12, 3600 Genk

Detailkaarten beschermd onroerend erfgoed pagina 2

### Beschermde monumenten



### Beschermde overgangszones

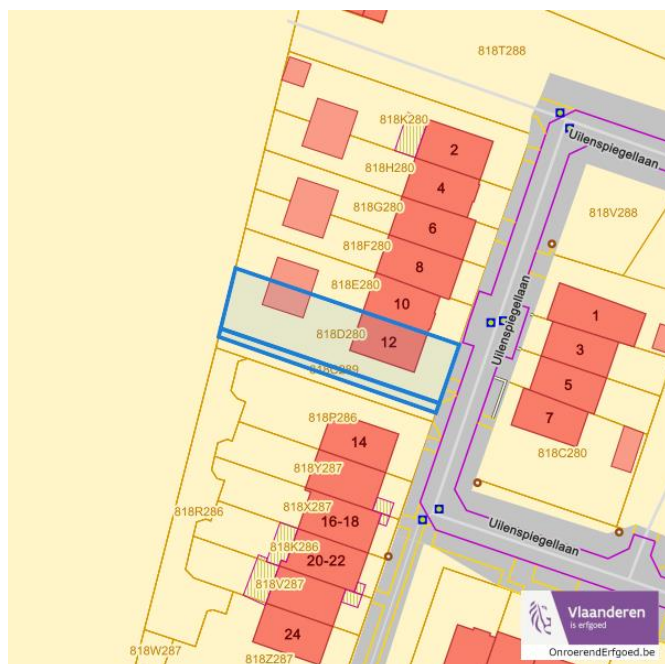


Dossier: 21-032003/002

Uilenspiegellaan 12, 3600 Genk

Detailkaarten beschermd onroerend erfgoed pagina 3

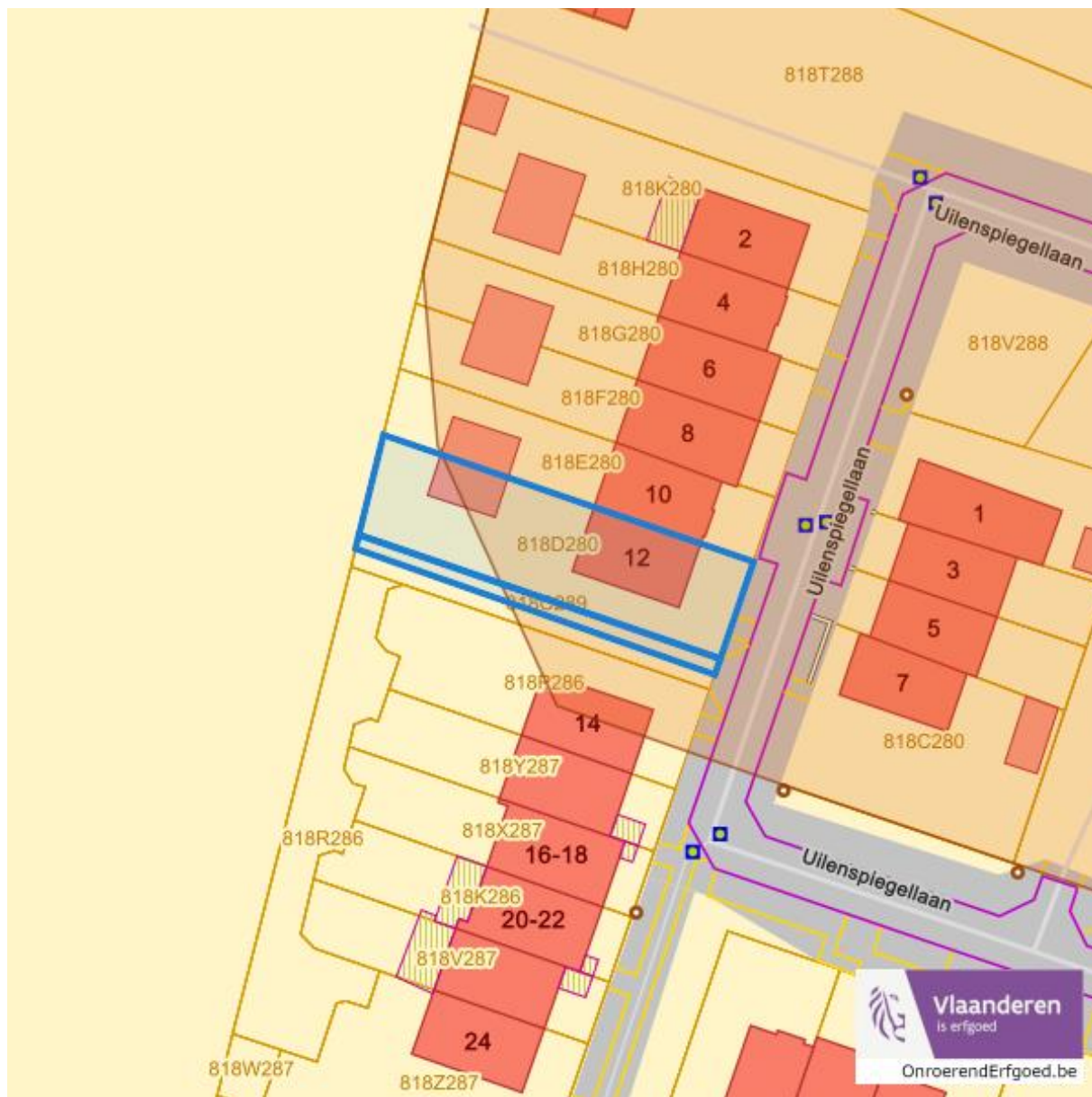
### Beschermd stads en dorpsgezichten



■ Beschermd stads- en dorpsgezicht

Dossier: 21-032003/002

Vastgestelde inventarissen

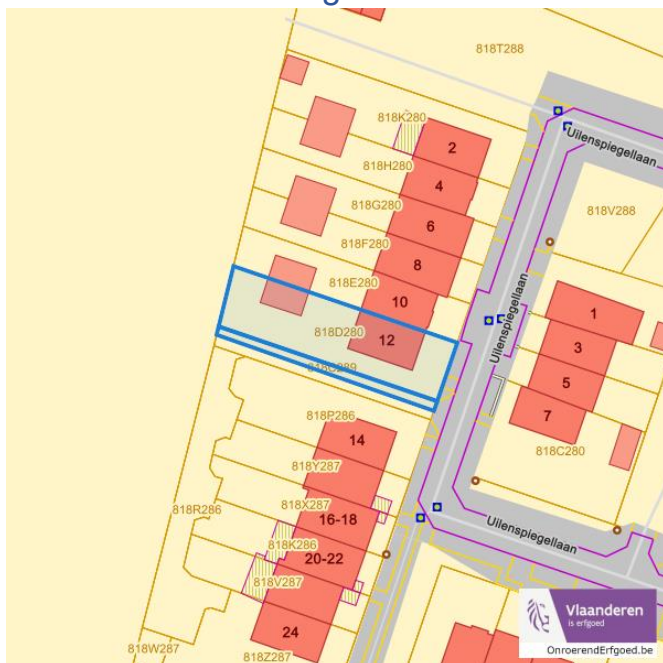


Dossier: 21-032003/002

### Detailkaarten vastgestelde inventarissen

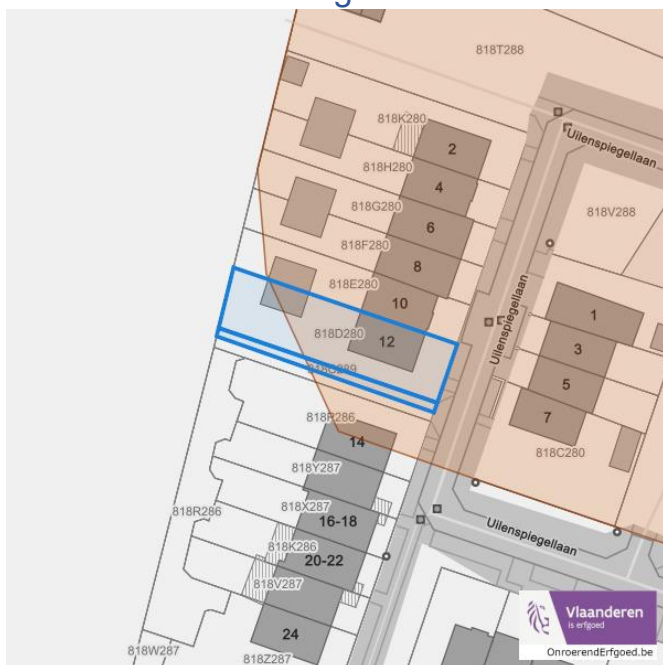
Detailkaarten vastgestelde inventaris pagina 1

#### Vastgestelde inventaris: Archeologische zones



Vastgestelde afgebakende archeologische zone

#### Vastgestelde inventaris: Bouwkundig erfgoed



Item uit de vastgestelde inventaris bouwkundig erfgoed

Dossier: 21-032003/002

Uilenspiegellaan 12, 3600 Genk

Detailkaarten vastgestelde inventaris pagina 2

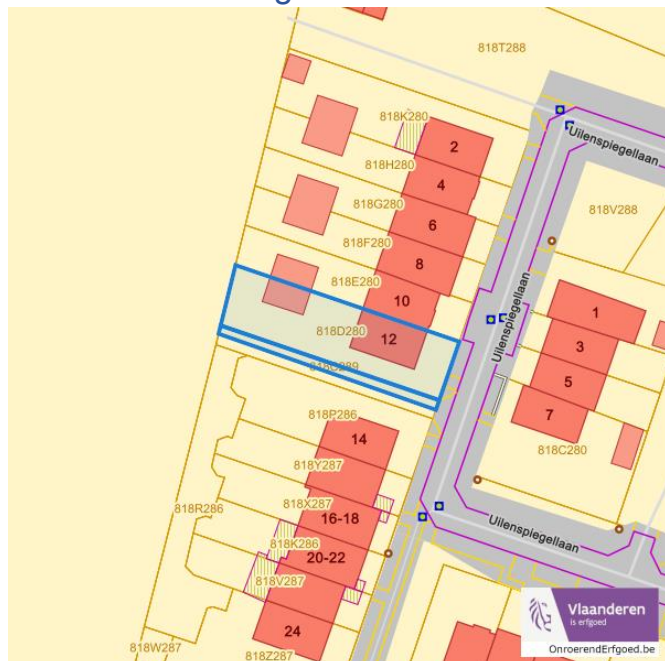
### Vastgestelde inventaris: Houtige beplanting met erfgoedwaarde

%vastgestelde\_inventaris\_houtige\_bepanting\_met\_erfgoedwaarde

scale=55%%vastgestelde\_inventaris\_houtige\_bepanting\_met\_erfgoedwaarde\_legend

scale=45%

### Vastgestelde inventaris: Historische tuinen en parken



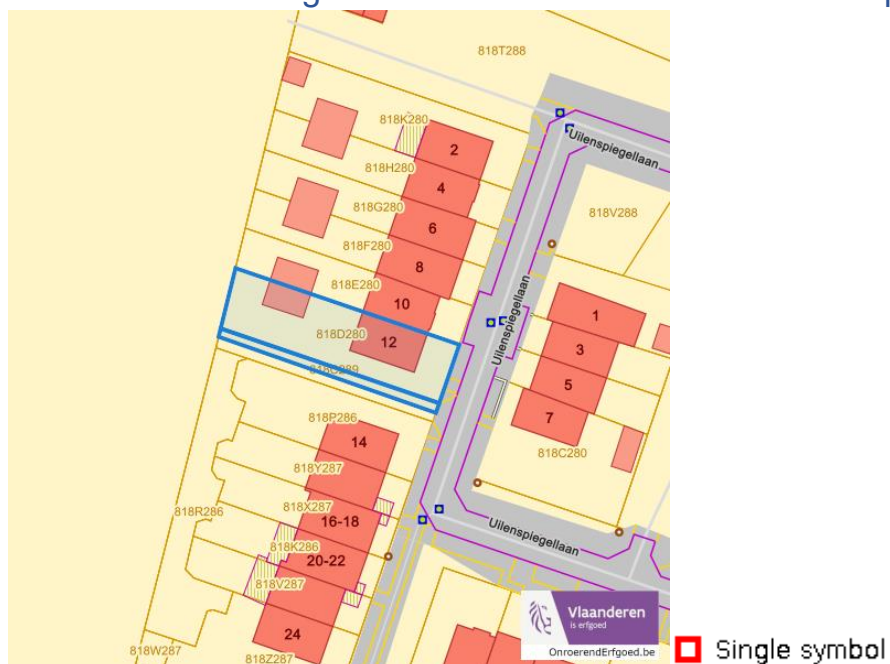
■ Vastgestelde inventaris park en tuin

Dossier: 21-032003/002

Uilenspiegellaan 12, 3600 Genk

Detailkaarten vastgestelde inventaris pagina 3

### Vastgestelde inventaris: Relicten landschapsatlas

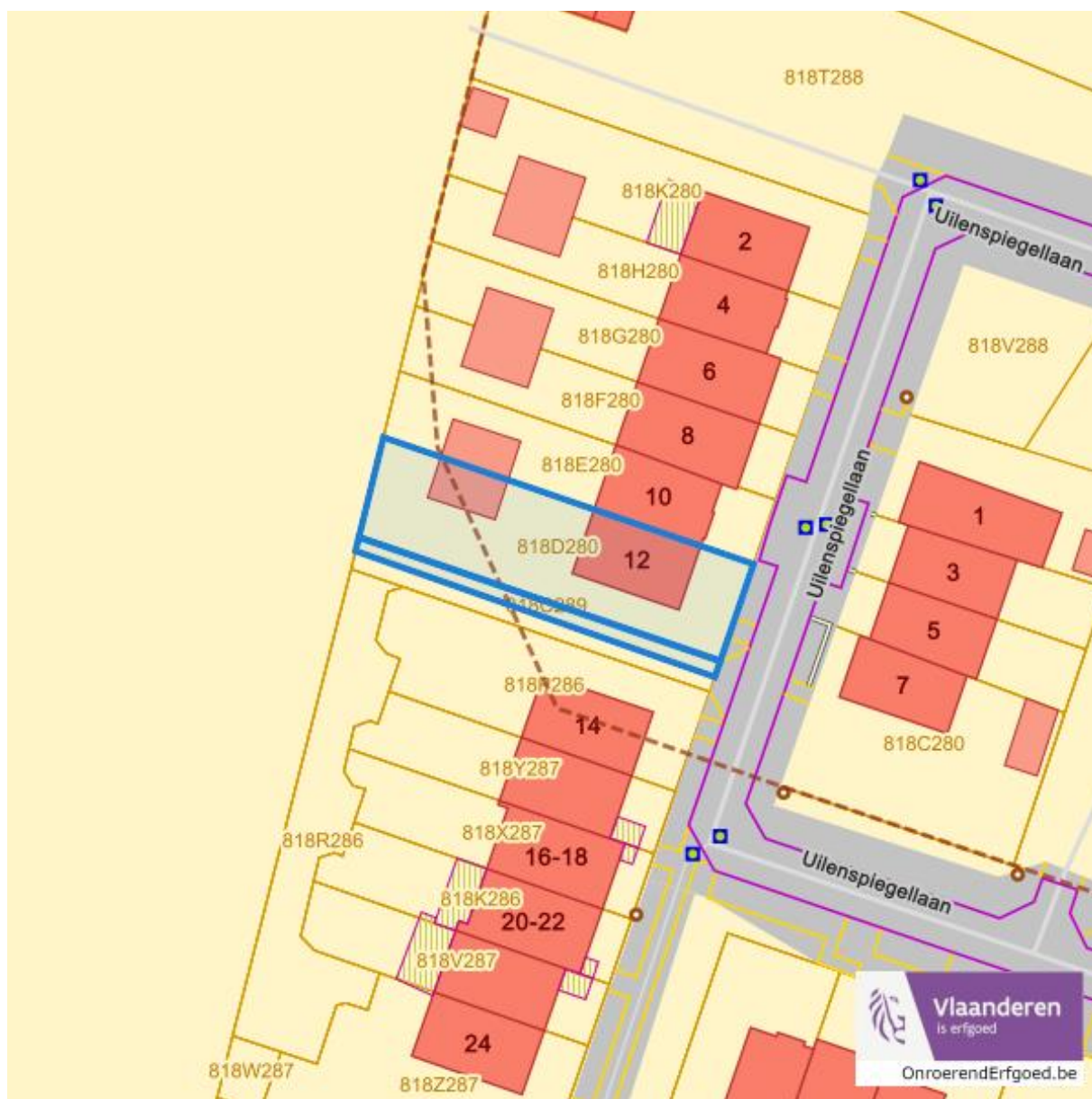


Dossier: 21-032003/002

---

*Wetenschappelijke inventarissen*

---



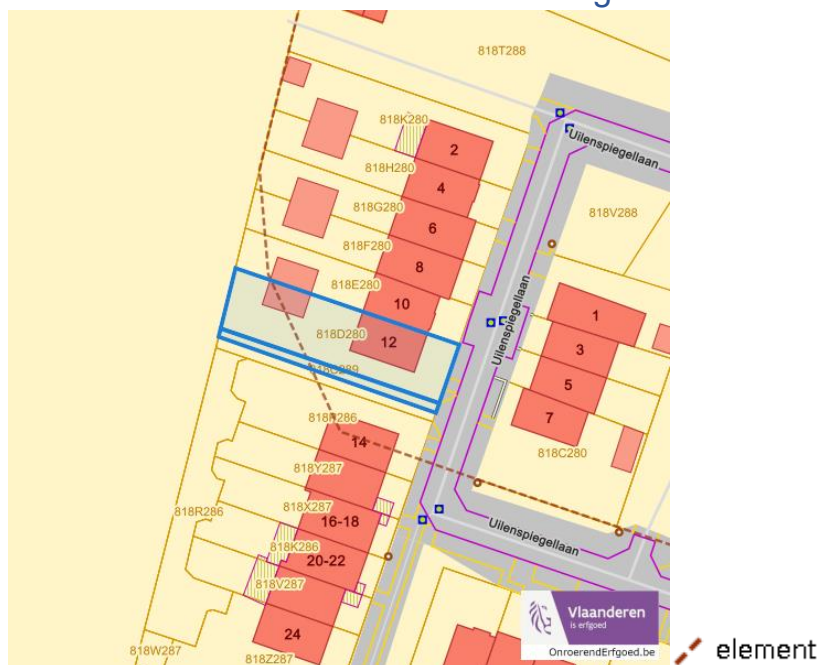
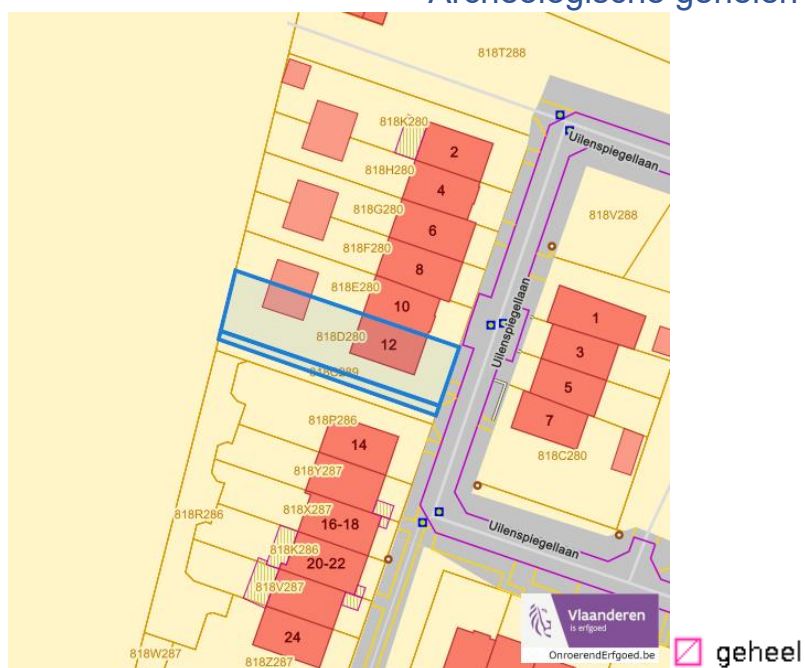
Dossier: 21-032003/002

---

*Detailkaarten wetenschappelijke inventarissen*

---

Detailkaarten wetenschappelijke inventarissen pagina 1

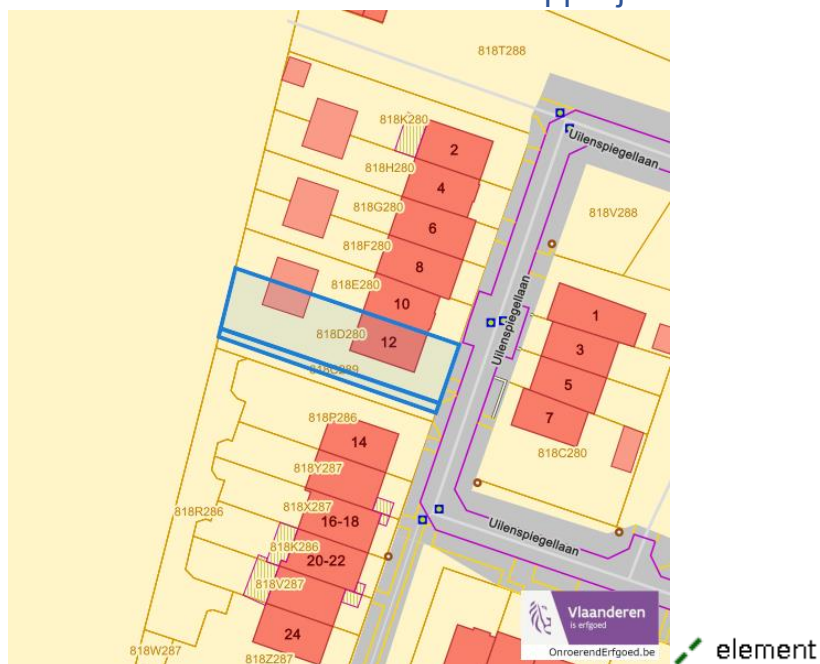
**Bouwkundige elementen****Archeologische gehelen**

Dossier: 21-032003/002

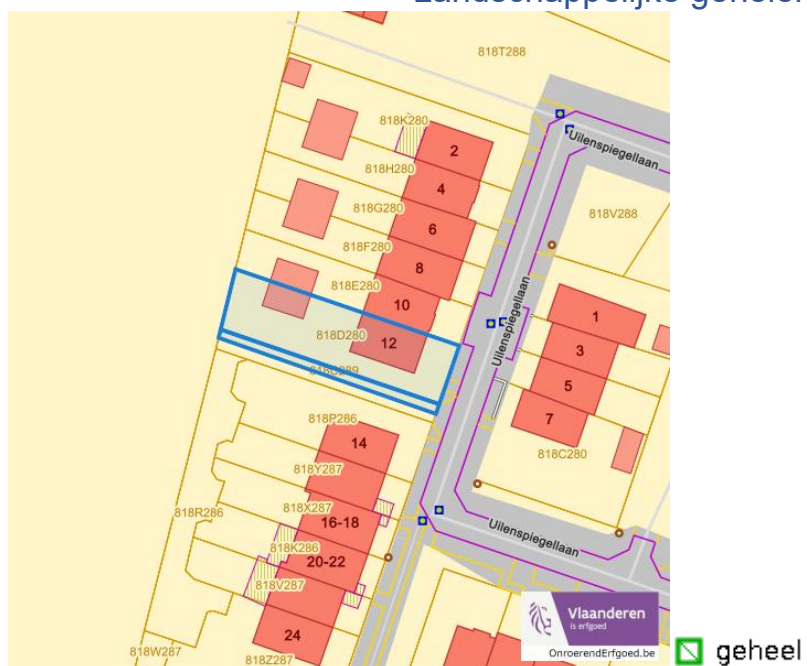
Uilenspiegellaan 12, 3600 Genk

Detailkaarten wetenschappelijke inventarissen pagina 2

## Landschappelijke elementen

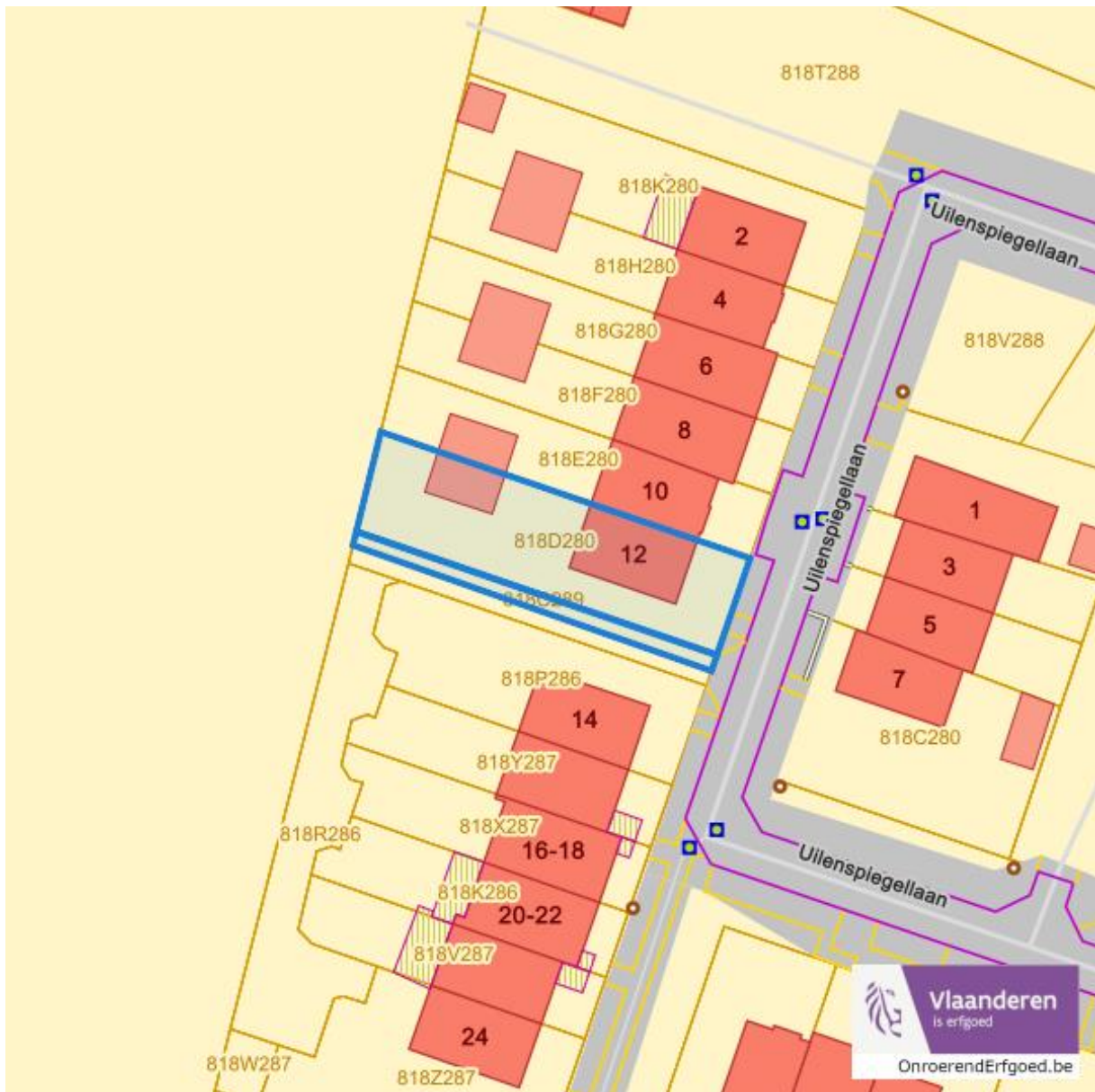


## Landschappelijke gehelen



Dossier: 21-032003/002

*Unesco werelderfgoed*



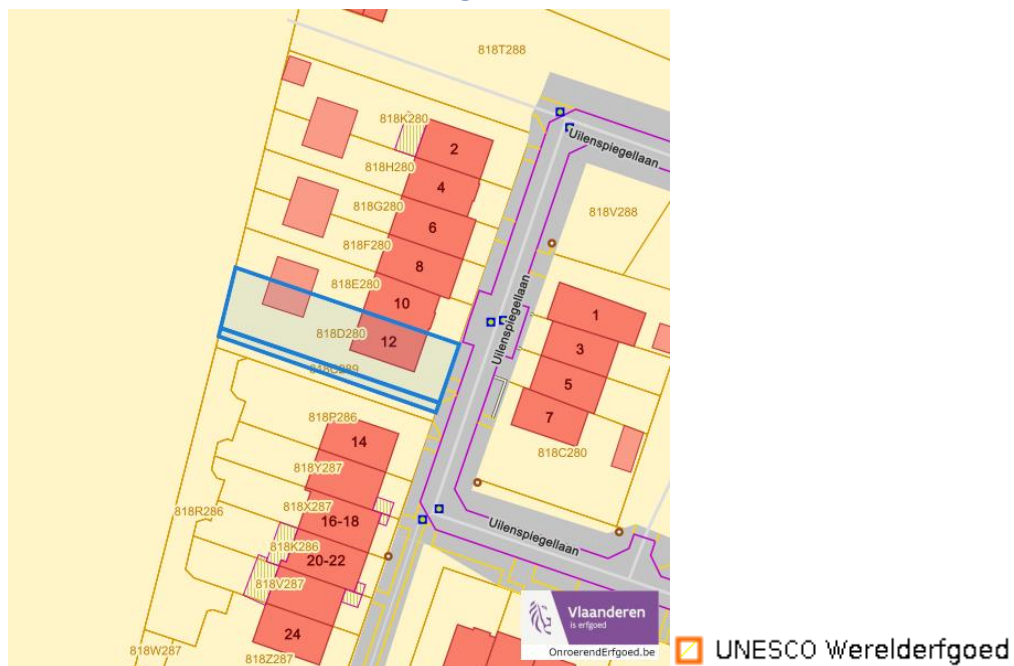
Dossier: 21-032003/002

---

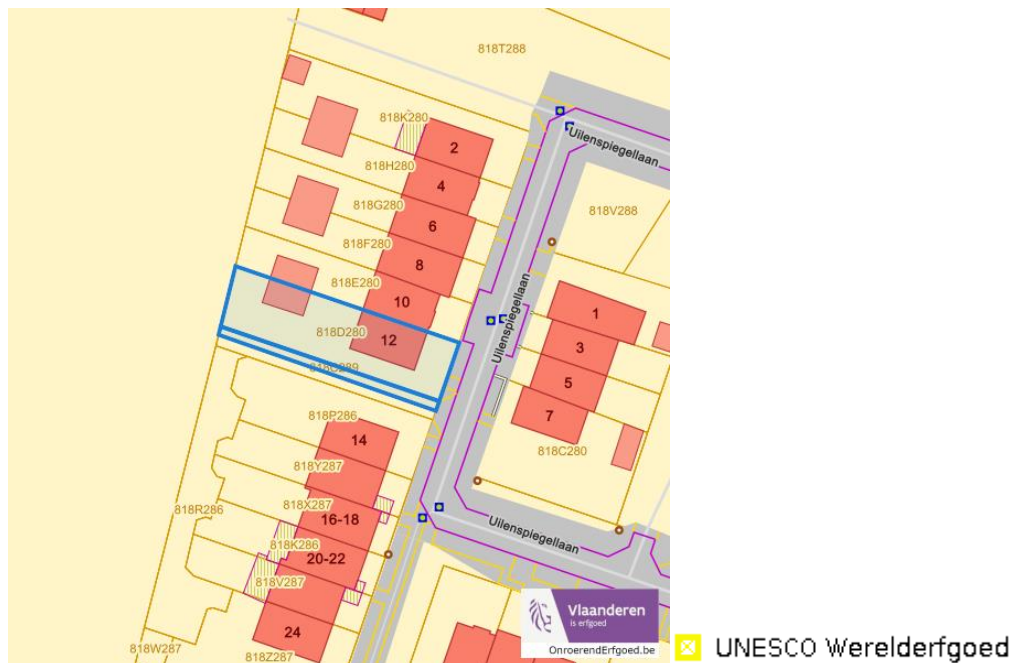
*Detailkaarten Unesco werelderfgoed*


---

## Unesco: Bufferzones



## Unesco: Kernzones



---

*Historische kaarten*

---

Atlas der Buurtwegen (ca 1840)



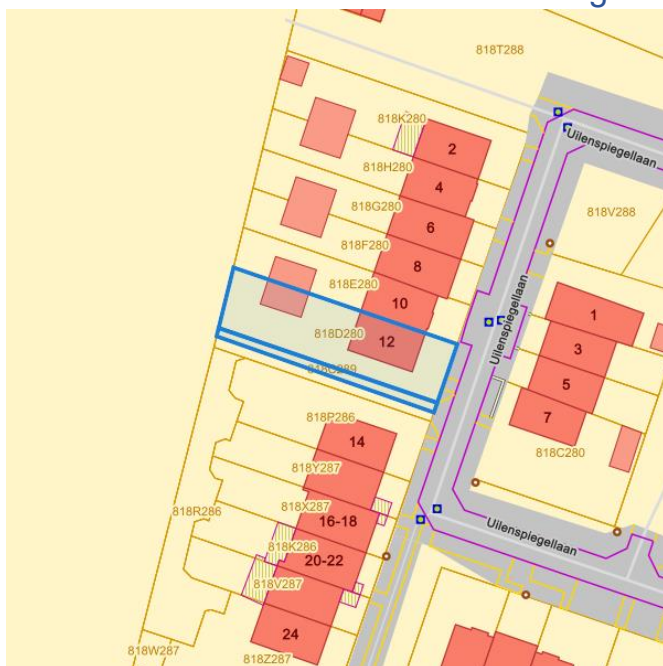
[www.geopunt.be](http://www.geopunt.be)

Dossier: 21-032003/002

Document: DC à la carte - VLANED - DC  
Kaarten: 24/04/2026 - hc050zyalfsgqa5hypfgwmy0okyr7ohulu5pjdF2

Wonen

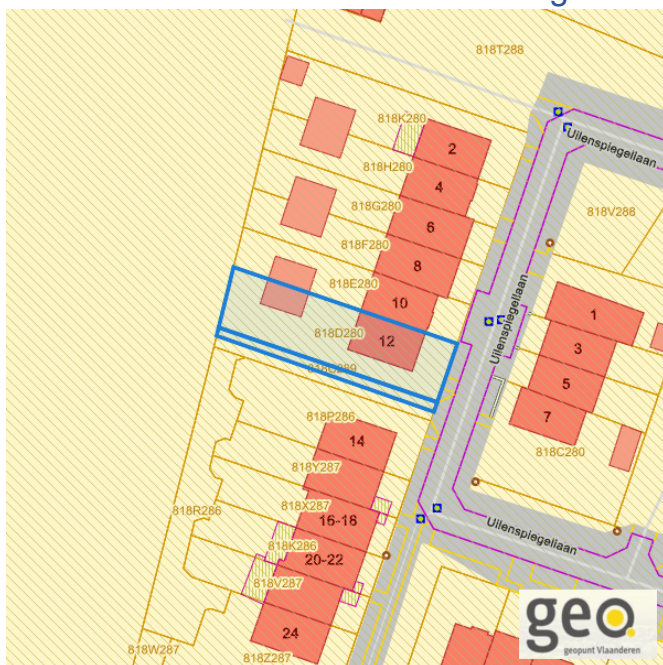
Woningkwaliteit



- Woningen met een conformiteitsattest
- Panden met een herstelvordering
- Vlaamse inventaris van ongeschikte en onbewoonbare woningen

[www.geopunt.be](http://www.geopunt.be)

Conformiteitsattest gemeente beperkte duurtijd



- Conformiteitsattest beperkte duurtijd
- Nee
  - Ja

[www.geopunt.be](http://www.geopunt.be)

Uilenspiegellaan 12, 3600 Genk

## Conformiteitsattest gemeente verplicht



Dossier: 21-032003/002