

DC à la carte



Louis Mercierlaan 15, 3630 Eisdén
73013C0650/00A000

[Locatie](#)
[Omgeving](#)
[Kadaster](#)
[Gewestplan](#)
[Water](#)
[Natuur](#)
[Recht van voorkoop](#)
[Beschermd onroerend erfgoed](#)
[Vastgestelde inventarissen](#)
[Wetenschappelijke inventarissen](#)
[Unesco werelderfgoed](#)
[Historische kaarten](#)
[Wonen](#)

Dossier: 23-00-0524/001

Locatie

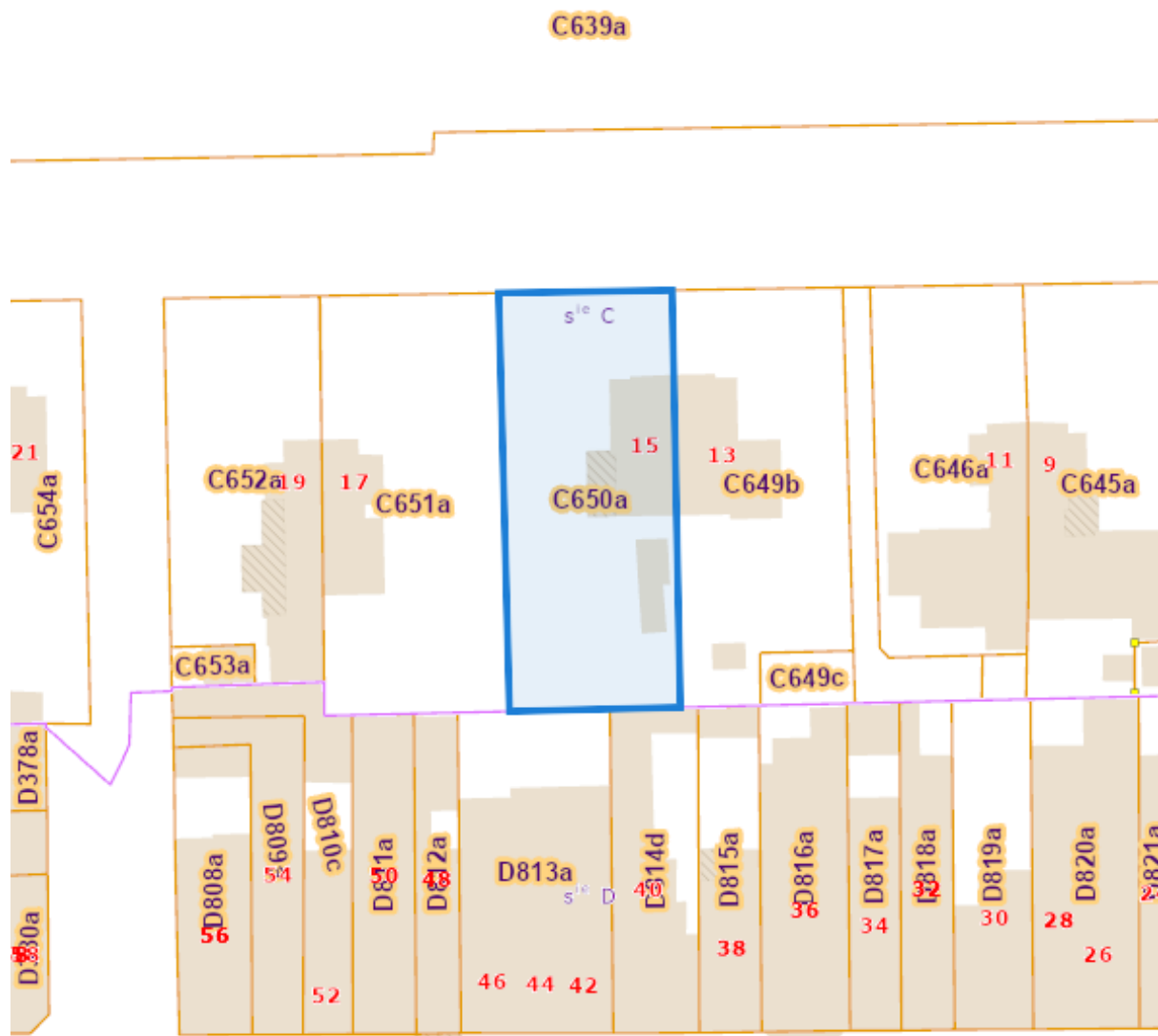


Omgeving



Kadaster

Meest recente toestand



eservices.minfin.fgov.be

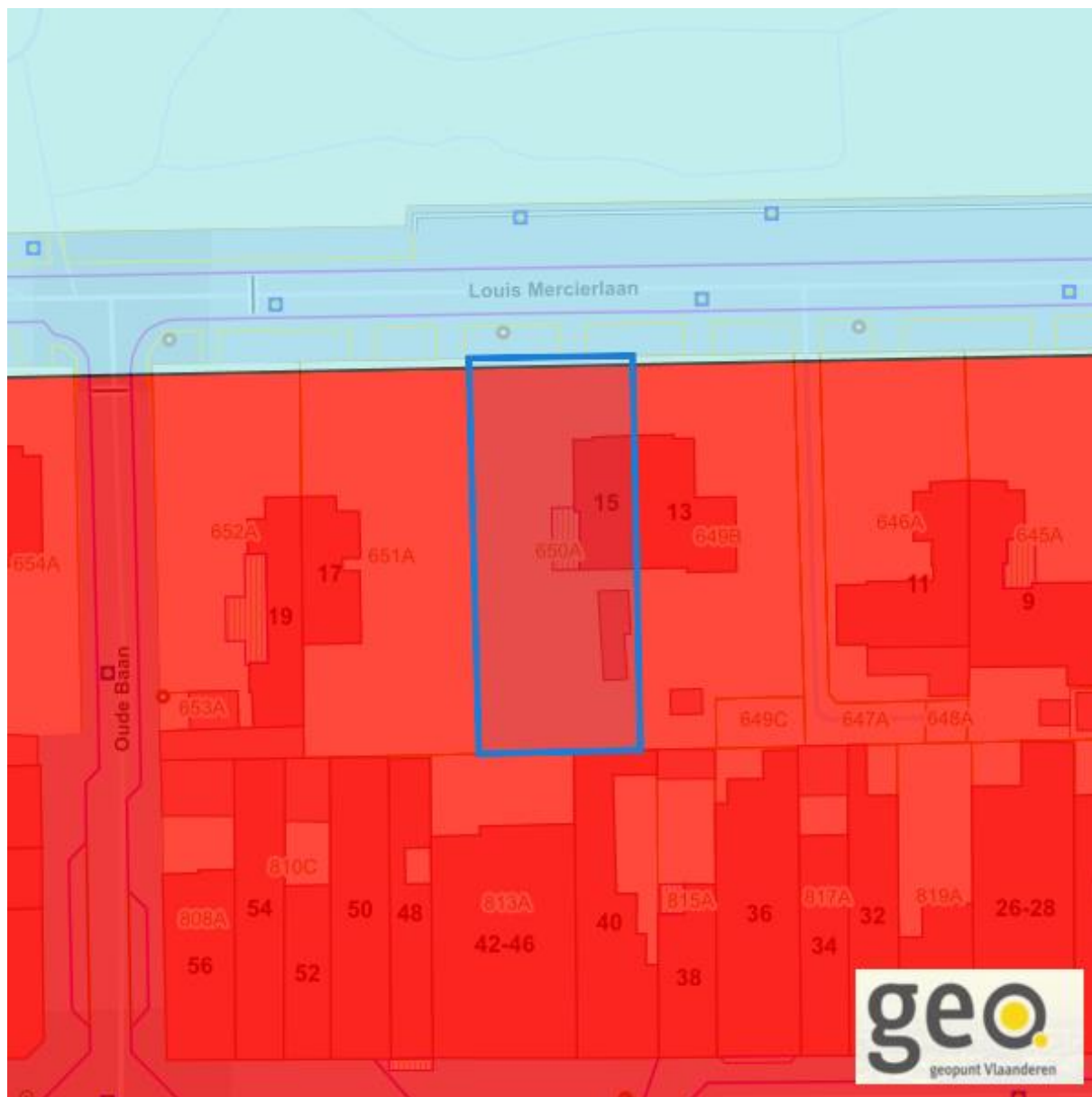
Fiscale toestand



eservices.minfin.fgov.be

Louis Mercierlaan 15, 3630 Eisden

Gewestplan



www.geopunt.be

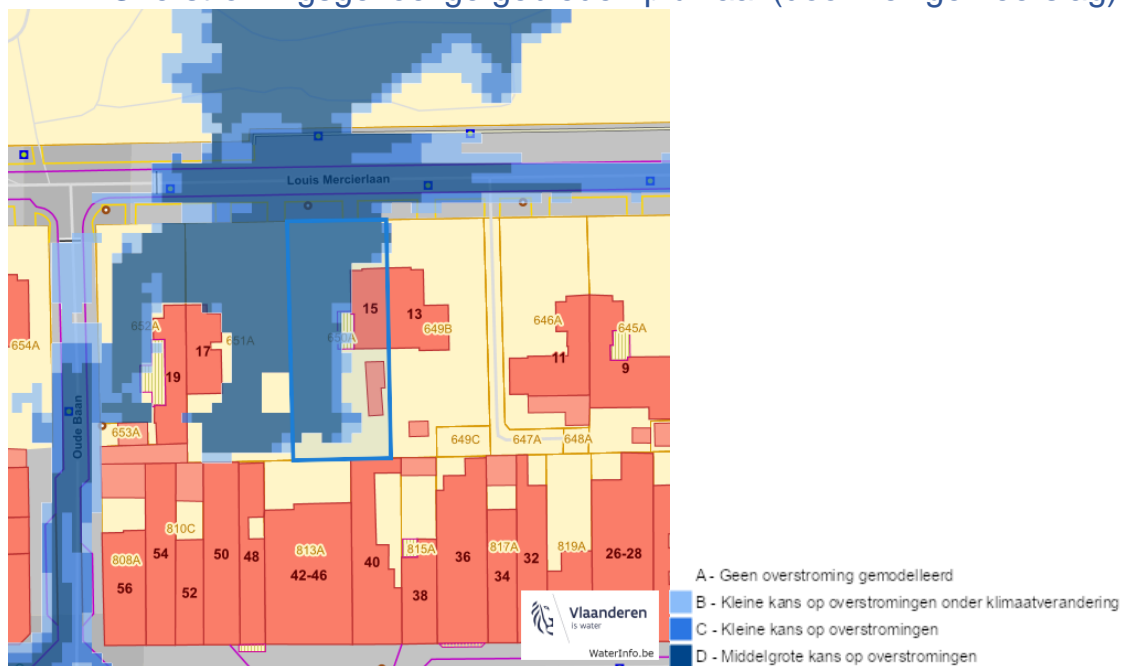
[Gewestplan legende](#)

Dossier: 23-00-0524/001

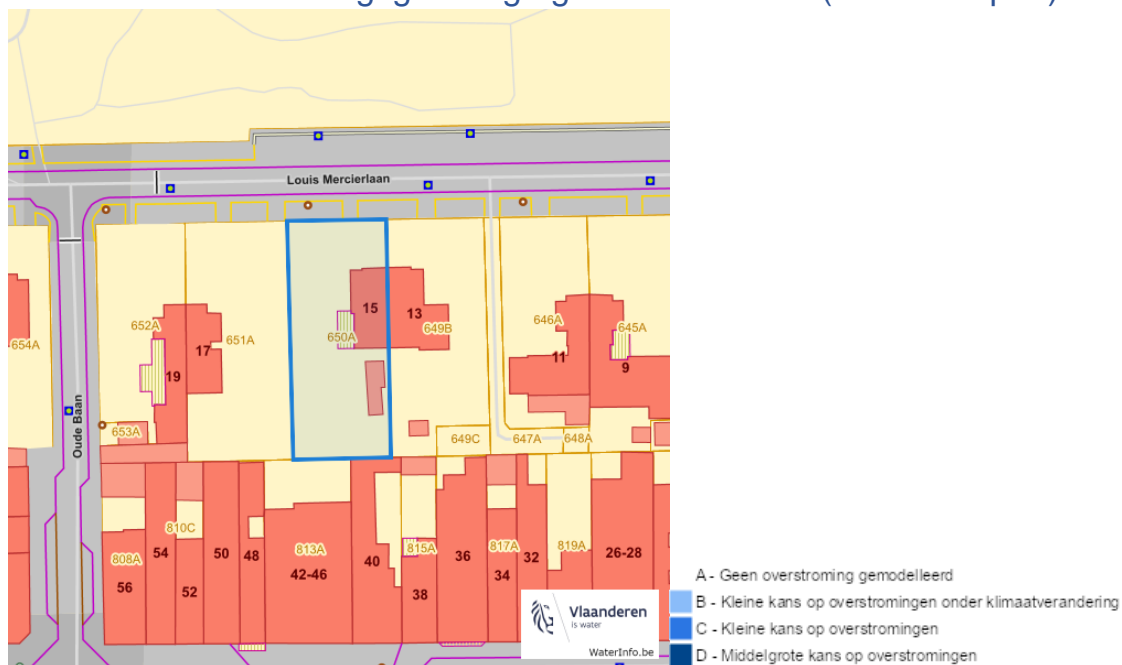
Document: DC à la carte - VLANED - DC
Kaarten: 11/12/2023 - jswqege9mrya8snhx5d6mcx4t3iog8kbbk6gc29cf

Water

Overstromingsgevoelige gebieden pluviaal (door hevige neerslag)

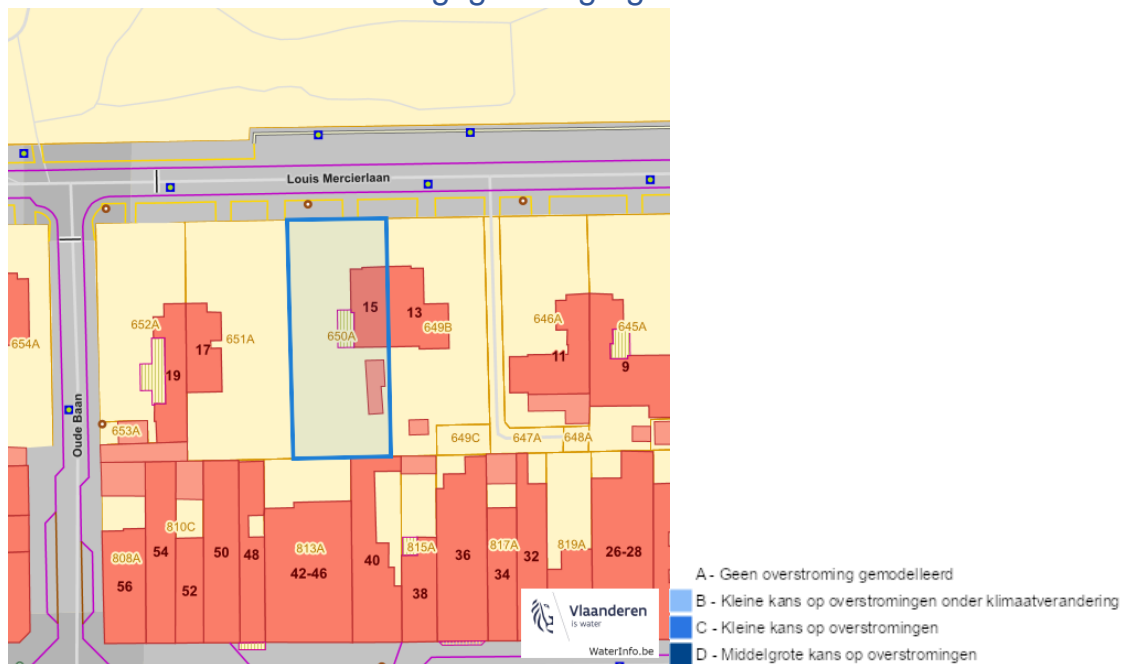


Overstromingsgevoelige gebieden fluviaal (uit waterlopen)



Louis Mercierlaan 15, 3630 Eisdon

Overstromingsgevoelige gebieden vanuit de zee



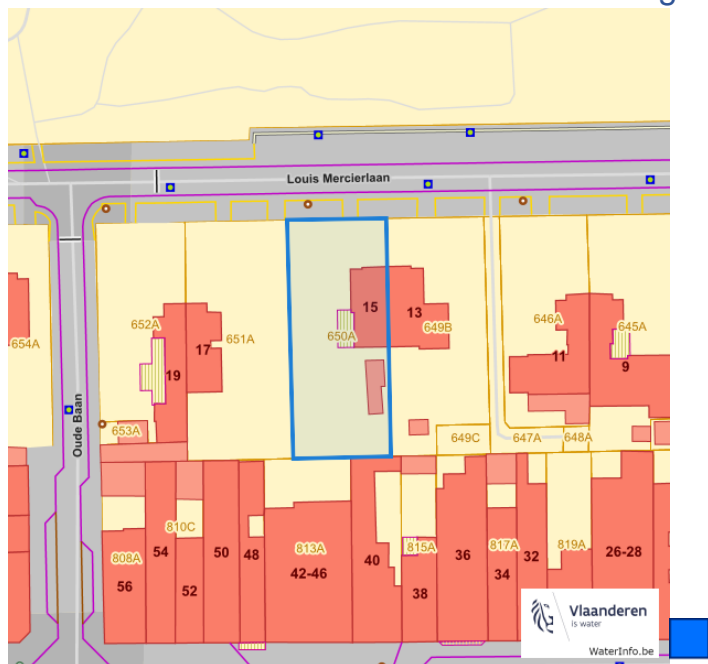
Signaalgebieden



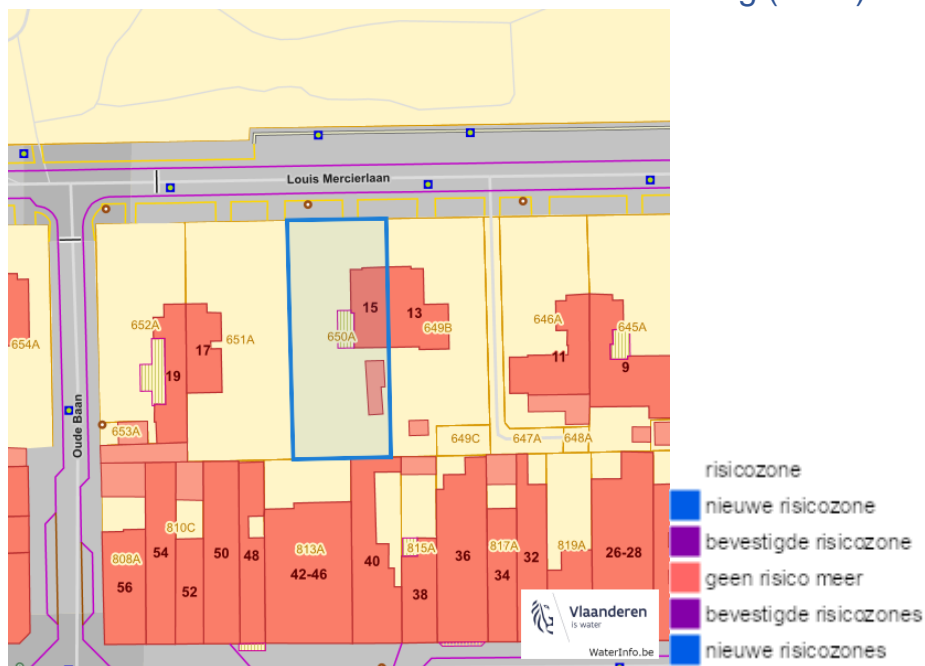
Dossier: 23-00-0524/001

Louis Mercierlaan 15, 3630 Eisden

Recent overstromde gebieden (2017)



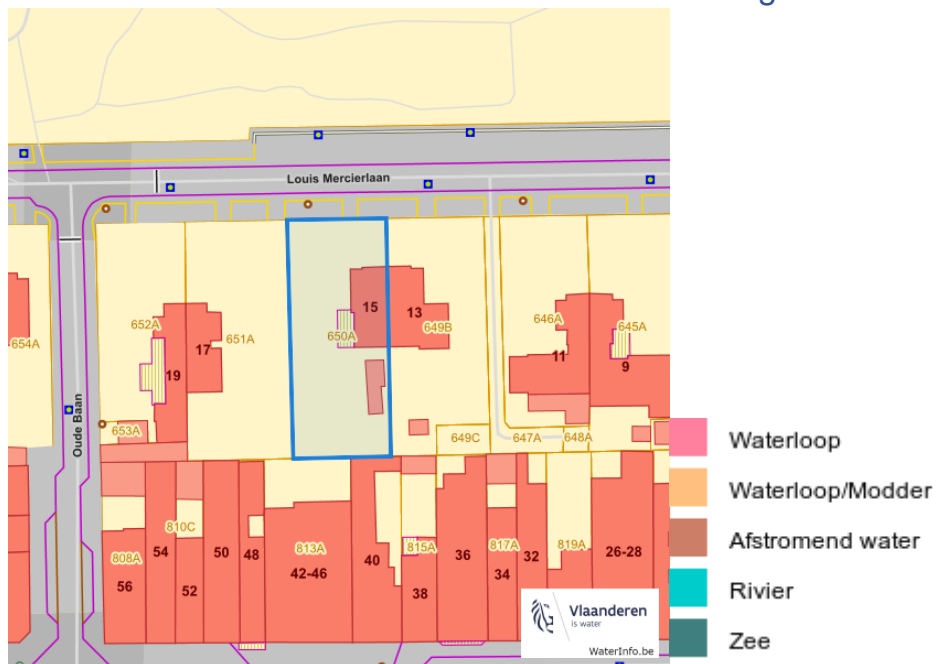
Risicozones overstrooming (2017)



Dossier: 23-00-0524/001

Louis Mercierlaan 15, 3630 Eisden

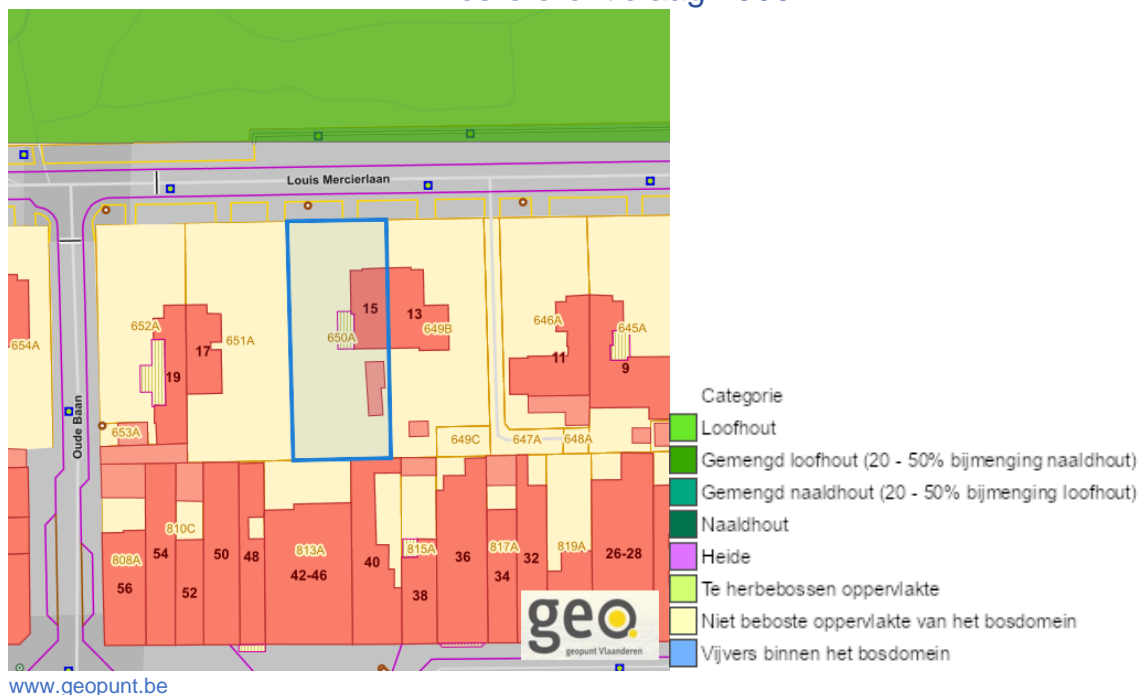
Van nature overstroombare gebieden



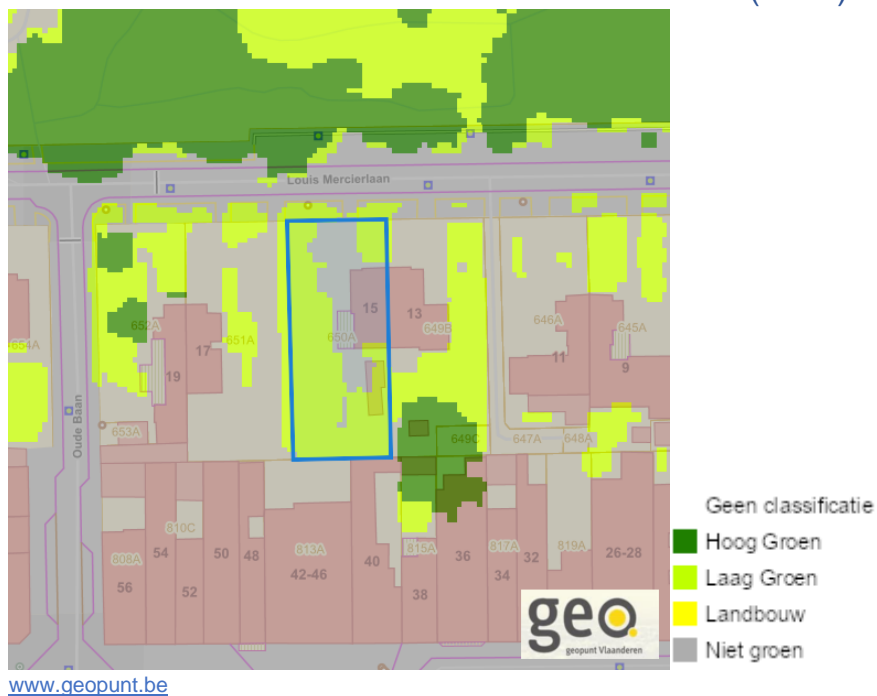
Dossier: 23-00-0524/001

Natuur

Bosreferentielaag 2000

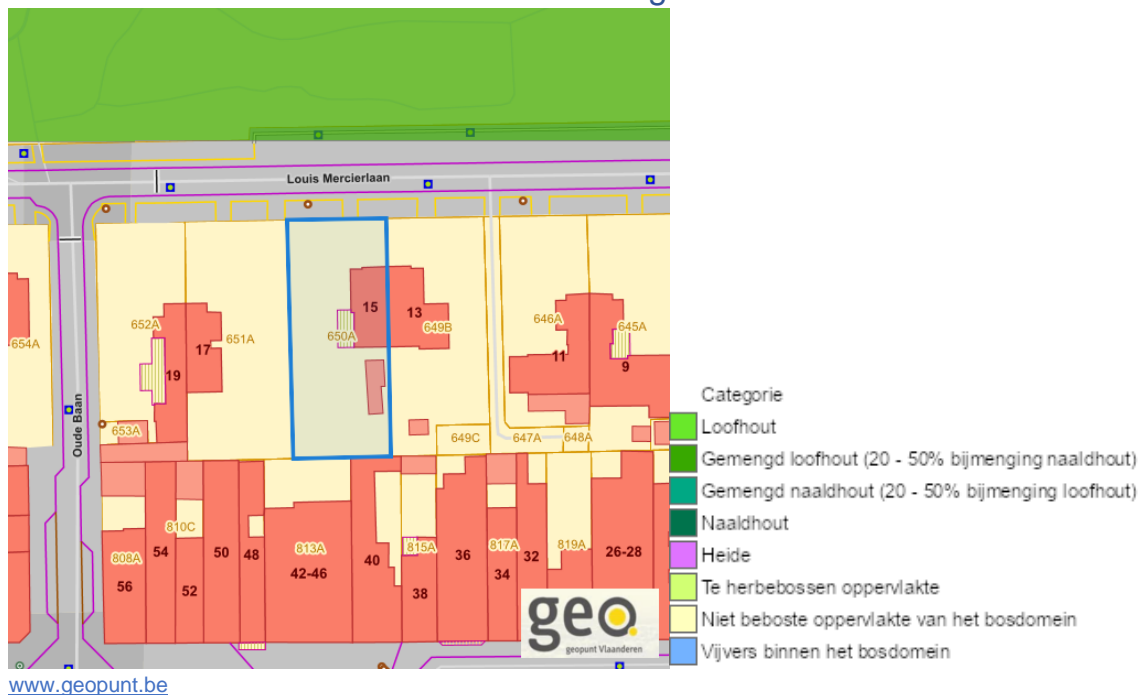


Groenkaart Vlaanderen (2021)

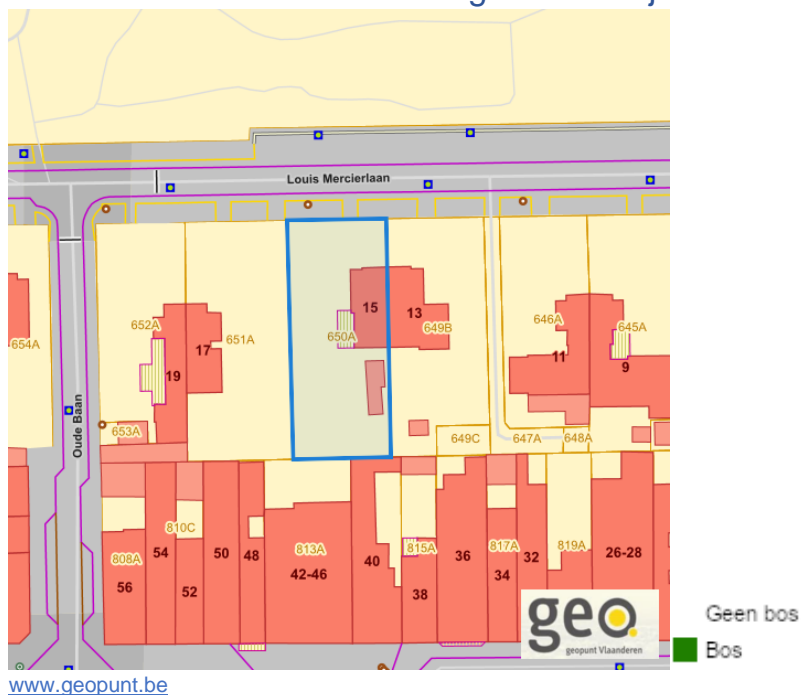


Louis Mercierlaan 15, 3630 Eisdien

Boskartering 1990



Digitale boswijzer 2021



Dossier: 23-00-0524/001

Louis Mercierlaan 15, 3630 Eisdon

Digitale boswijzer 2018



Digitale boswijzer 2015



Dossier: 23-00-0524/001

Louis Mercierlaan 15, 3630 Eisdien

Digitale boswijzer 2012



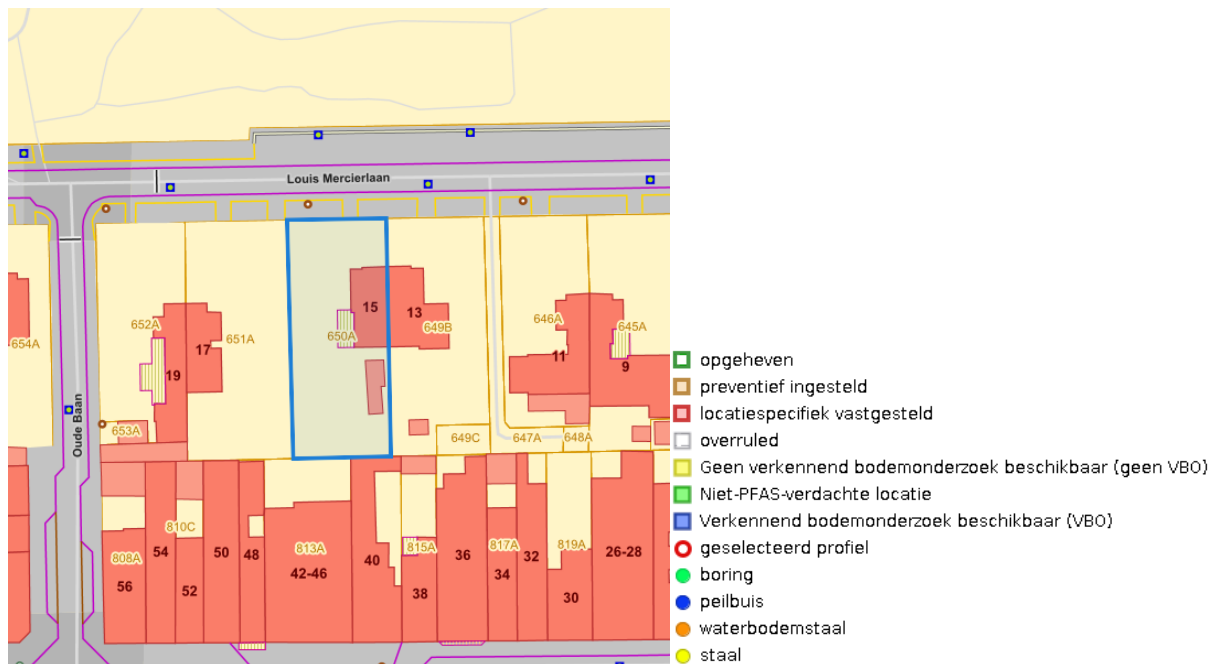
Digitale boswijzer 2009



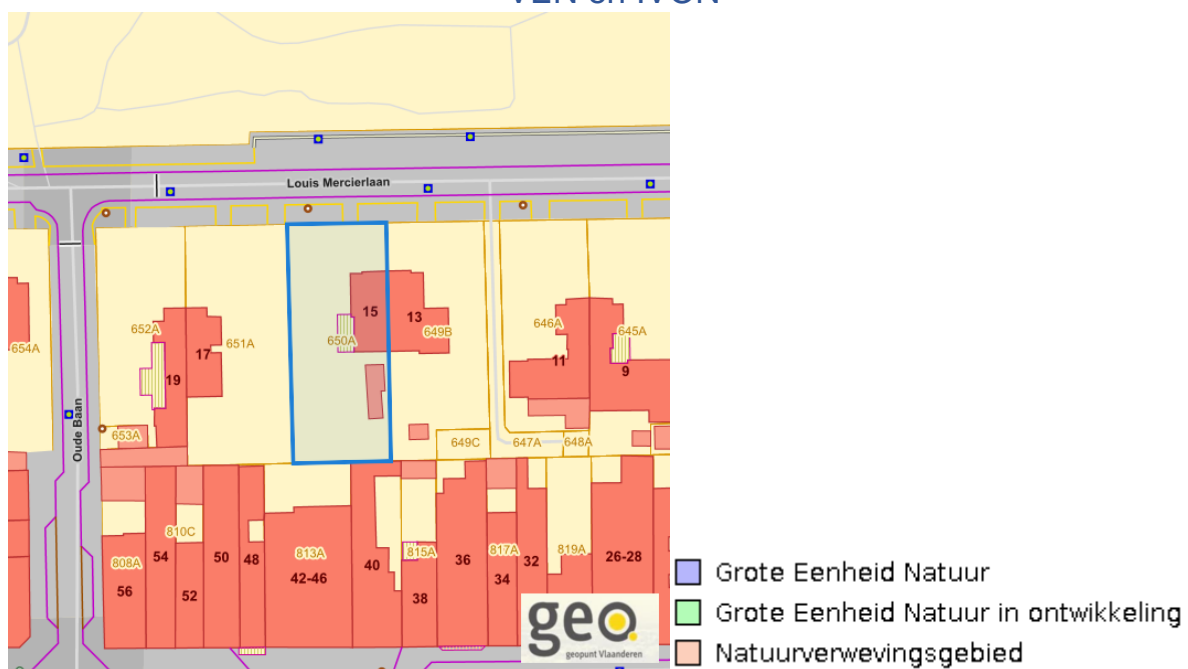
Dossier: 23-00-0524/001

Louis Mercierlaan 15, 3630 Eisden

PFAS



VEN en IVON



www.geopunt.be

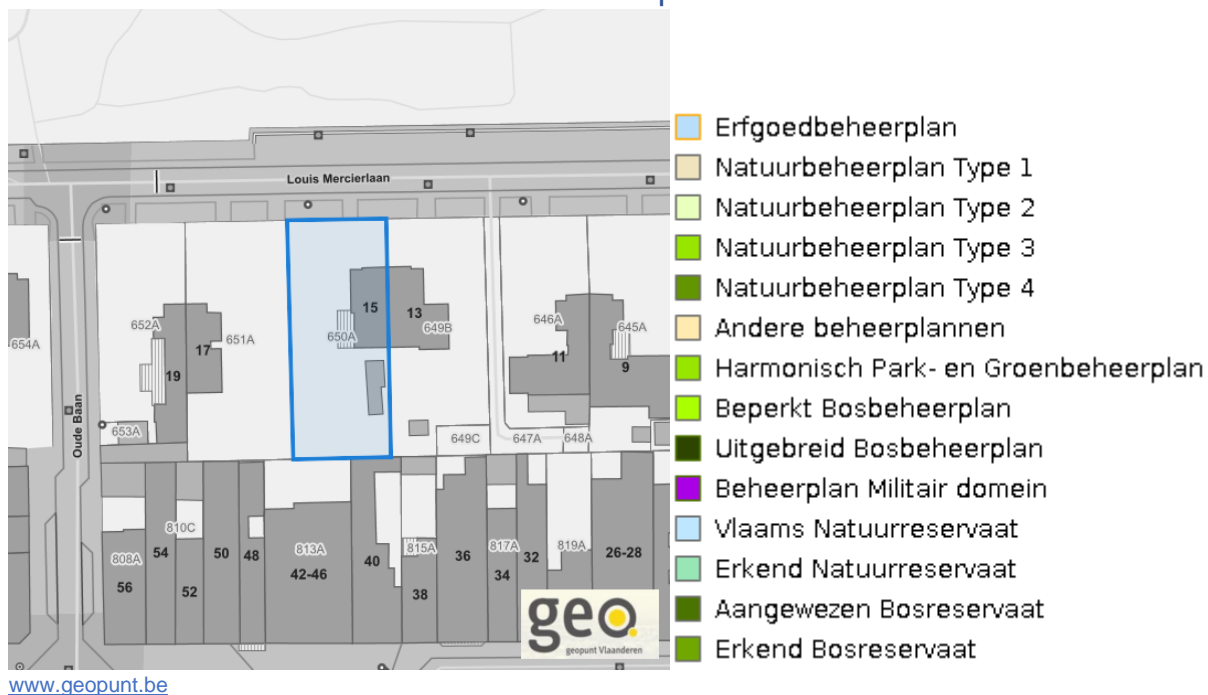
Dossier: 23-00-0524/001

Louis Mercierlaan 15, 3630 Eisden

Jachtterreinen



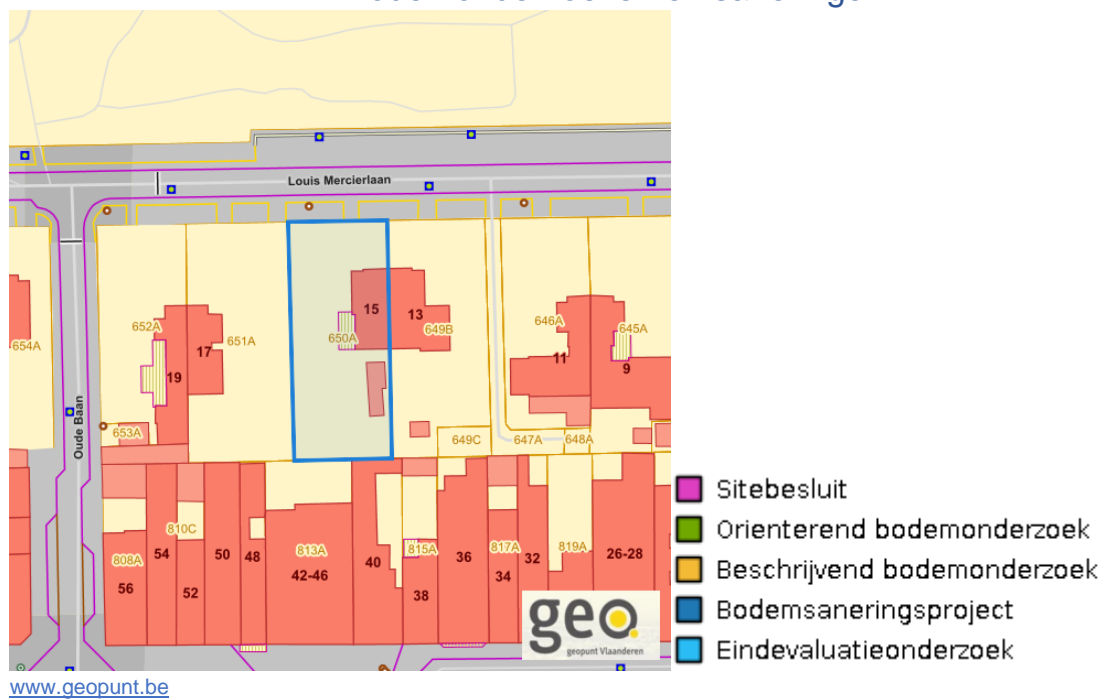
Natuurbeheerplannen



Dossier: 23-00-0524/001

Louis Mercierlaan 15, 3630 Eisdien

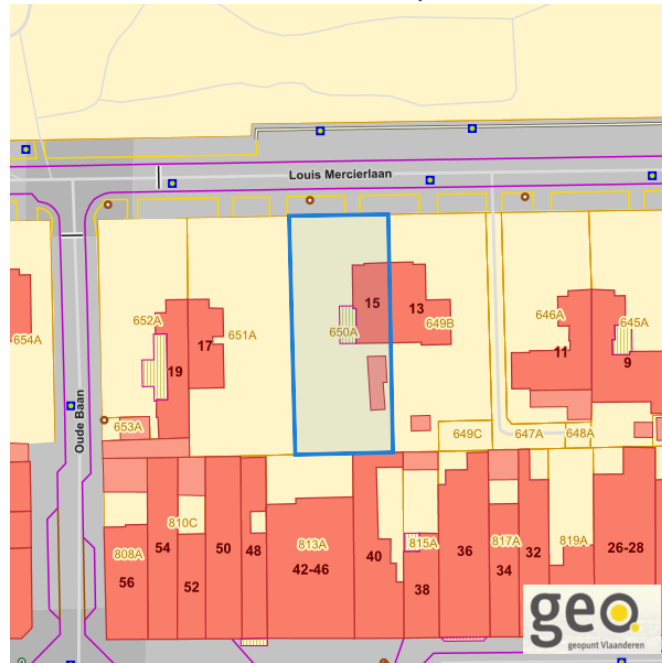
Bodemonderzoeken en saneringen



Dossier: 23-00-0524/001

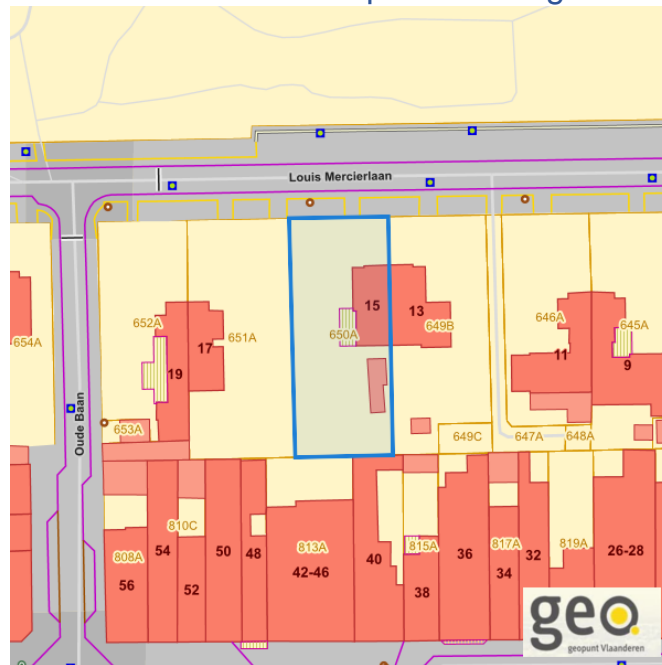
Recht van voorkoop

Vlaams voorkooprecht



www.geopunt.be

Recht van voorkoop afbakening



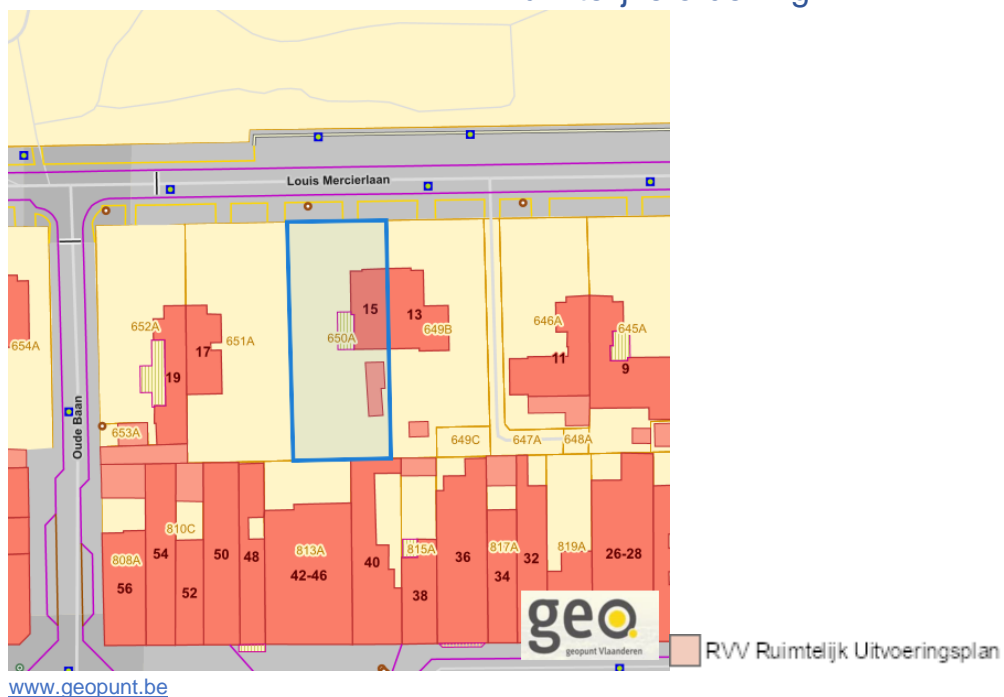
www.geopunt.be

Louis Mercierlaan 15, 3630 Eisdien

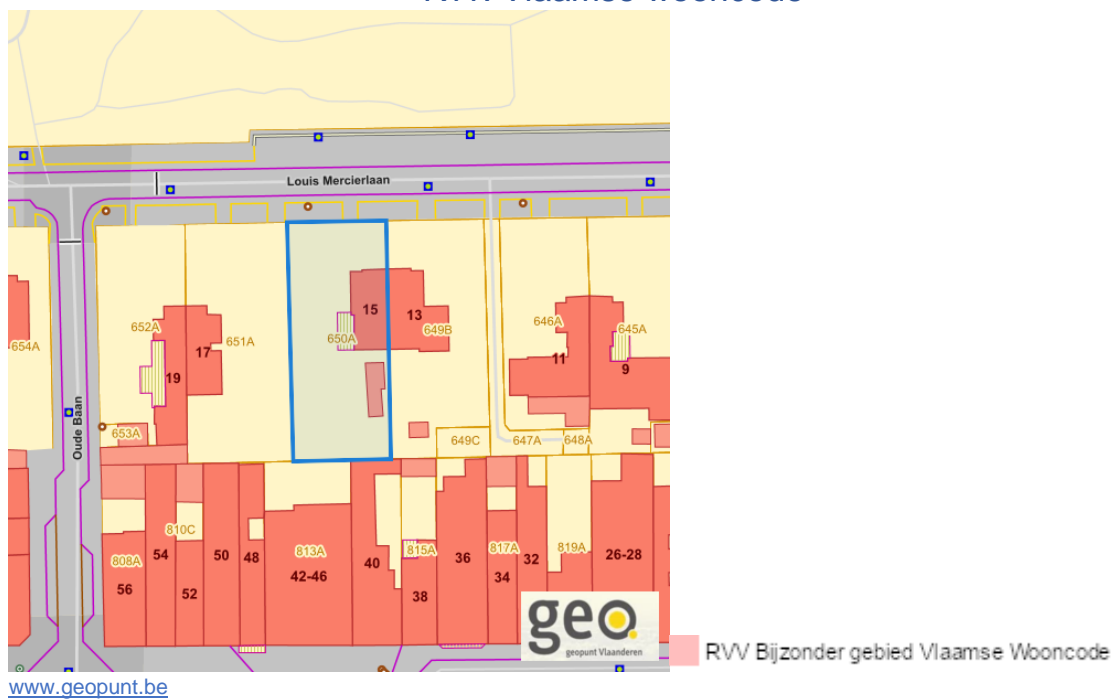
Detailkaarten recht van voorkoop

Detailkaarten recht van voorkoop pagina 1

Rvv: Ruimtelijke ordening



Rvv: Vlaamse wooncode

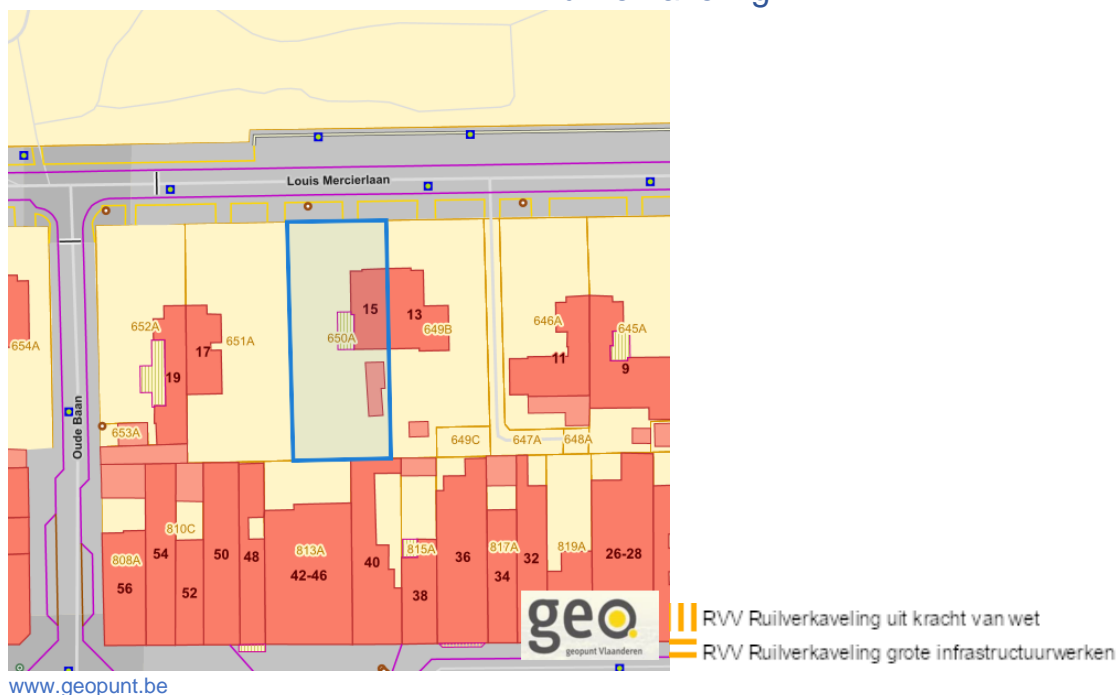


Dossier: 23-00-0524/001

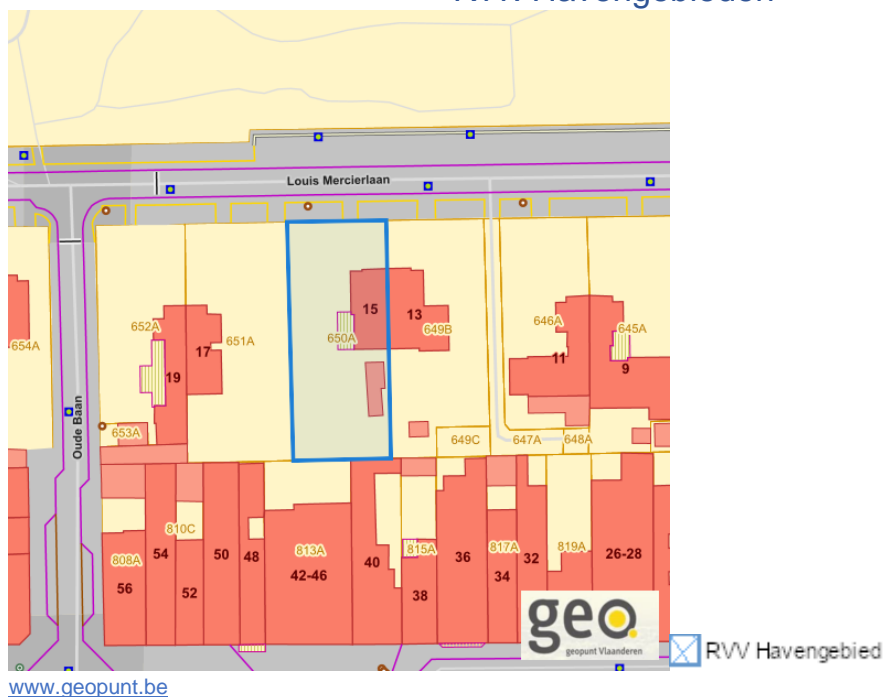
Louis Mercierlaan 15, 3630 Eisdon

Detailkaarten recht van voorkoop pagina 2

Rvv: Ruilverkaveling



Rvv: Havengebieden

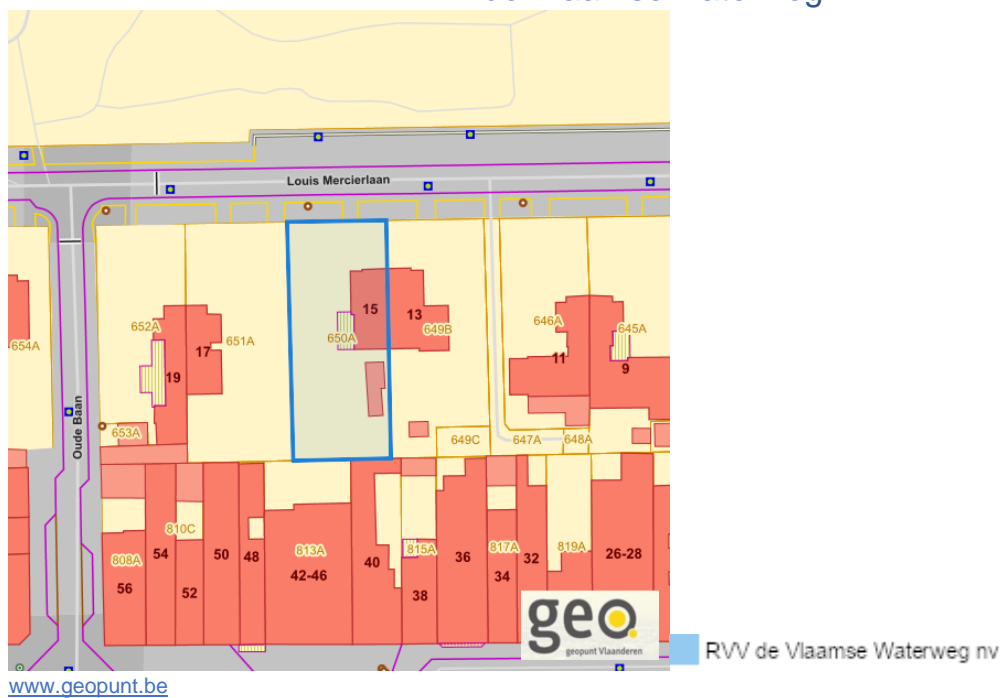


Dossier: 23-00-0524/001

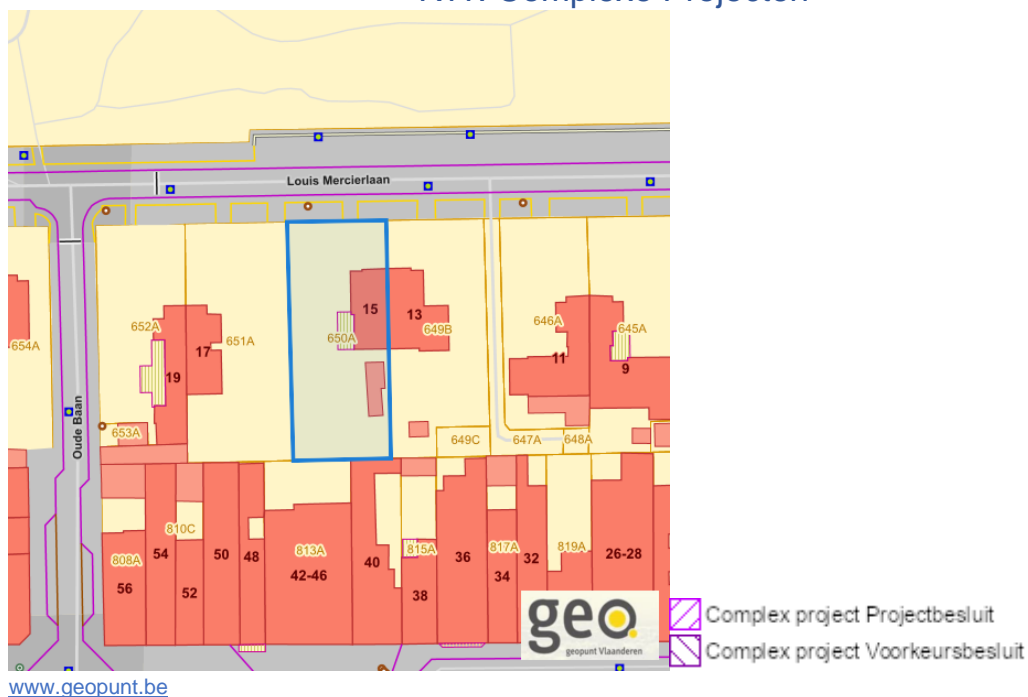
Louis Mercierlaan 15, 3630 Eisdon

Detailkaarten recht van voorkoop pagina 3

Rvv: de Vlaamse waterweg



Rvv: Complexe Projecten

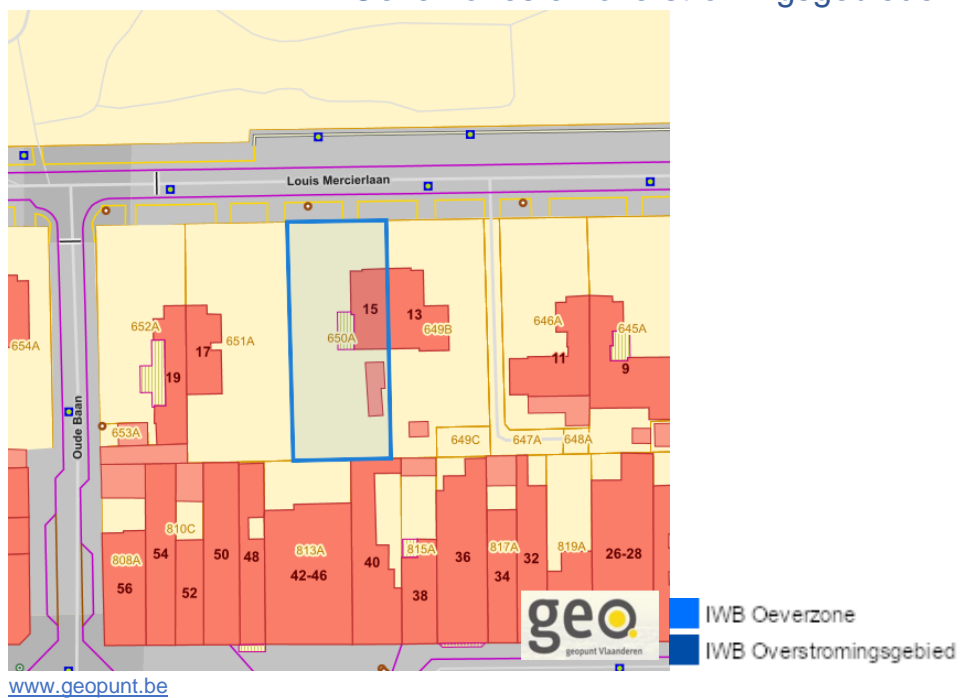


Dossier: 23-00-0524/001

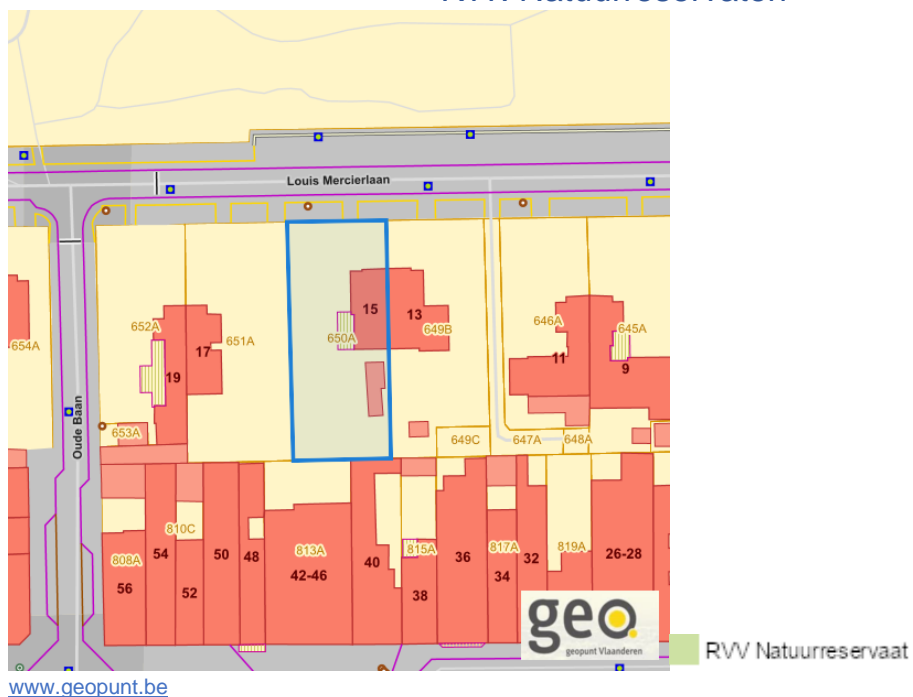
Louis Mercierlaan 15, 3630 Eisdon

Detailkaarten recht van voorkoop pagina 4

Rvv: Oeverzones en overstromingsgebieden



Rvv: Natuureservaten

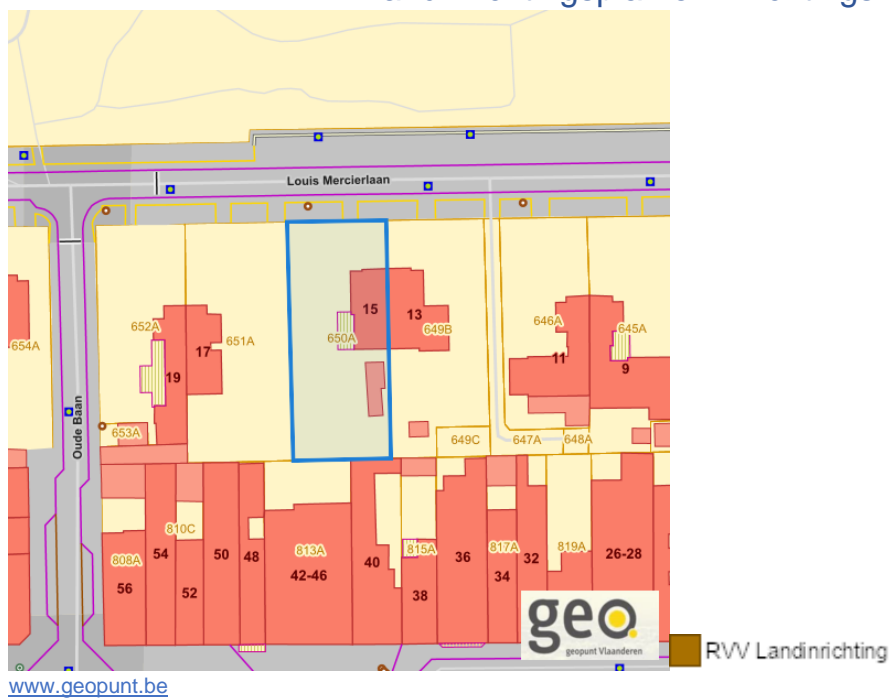


Dossier: 23-00-0524/001

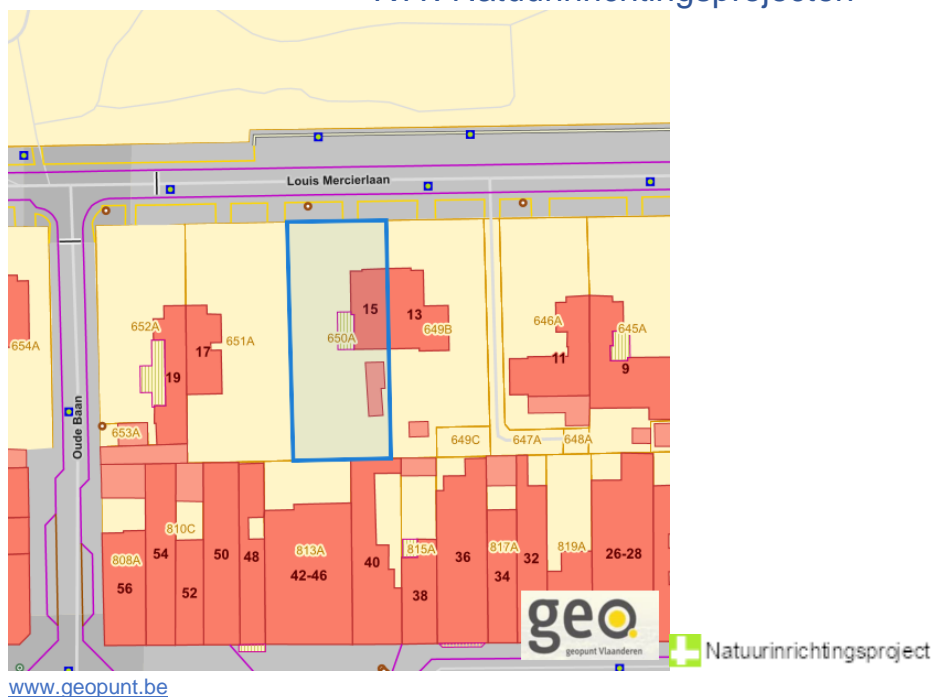
Louis Mercierlaan 15, 3630 Eisdien

Detailkaarten recht van voorkoop pagina 5

Rvv: Landinrichtingsplan en inrichtingsnota



Rvv: Natuurinrichtingsprojecten



Dossier: 23-00-0524/001

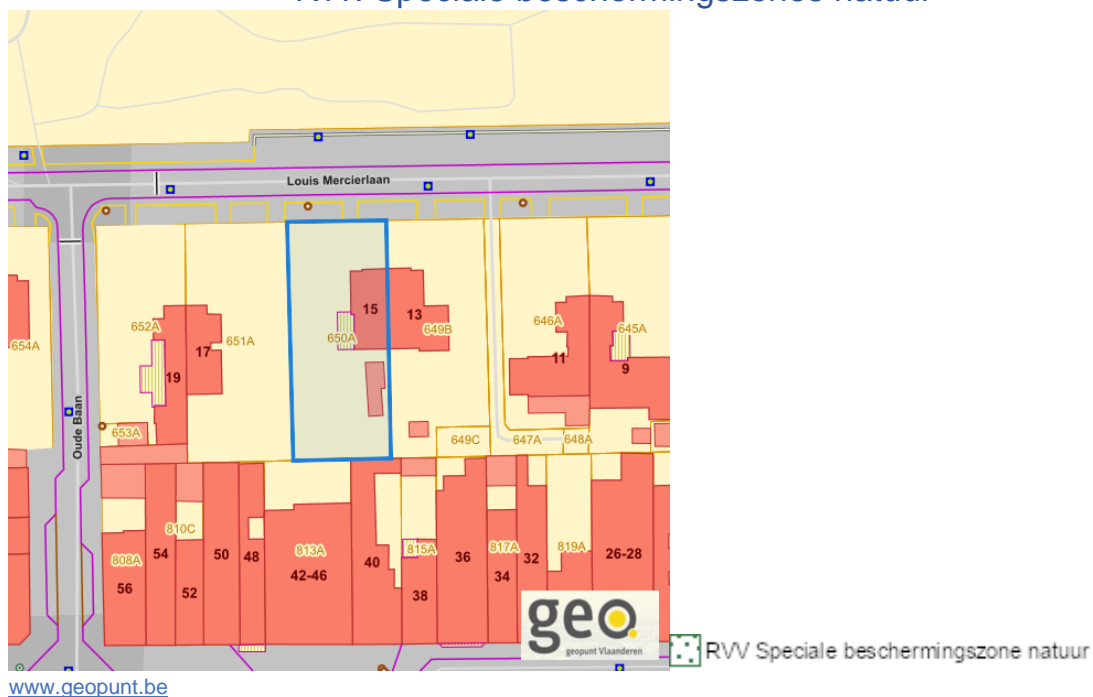
Louis Mercierlaan 15, 3630 Eisdon

Detailkaarten recht van voorkoop pagina 6

Rvv: Vlaams Ecologisch Network



Rvv: Speciale beschermingszones natuur



Dossier: 23-00-0524/001

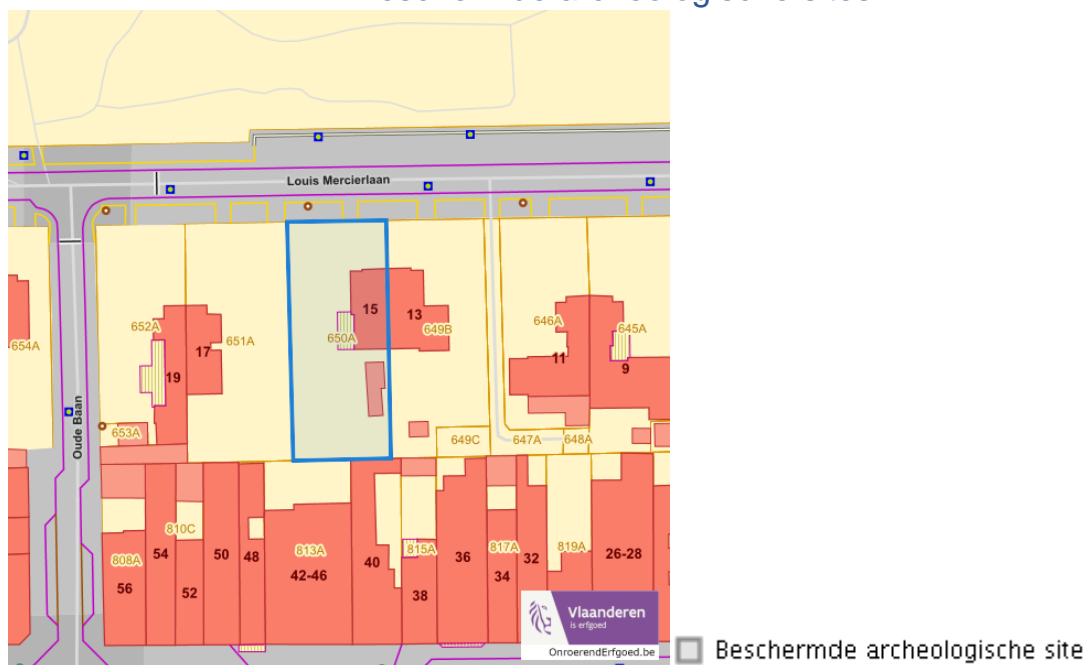
Beschermd onroerend erfgoed



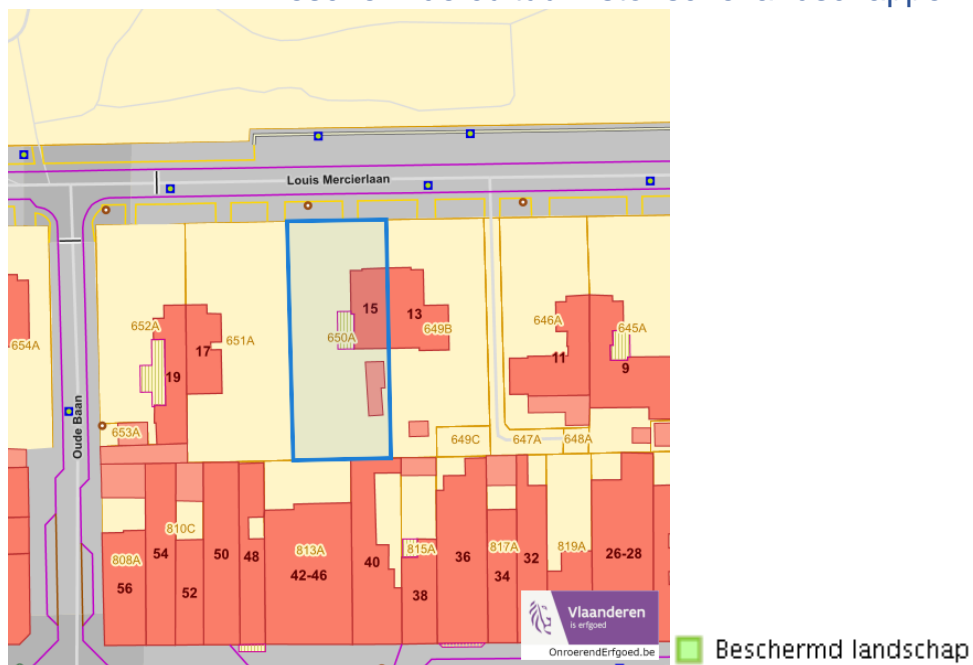
Detailkaarten beschermd onroerend erfgoed

Detailkaarten beschermd onroerend erfgoed pagina 1

Beschermd archeologische sites



Beschermd cultuurhistorische landschappen



Dossier: 23-00-0524/001

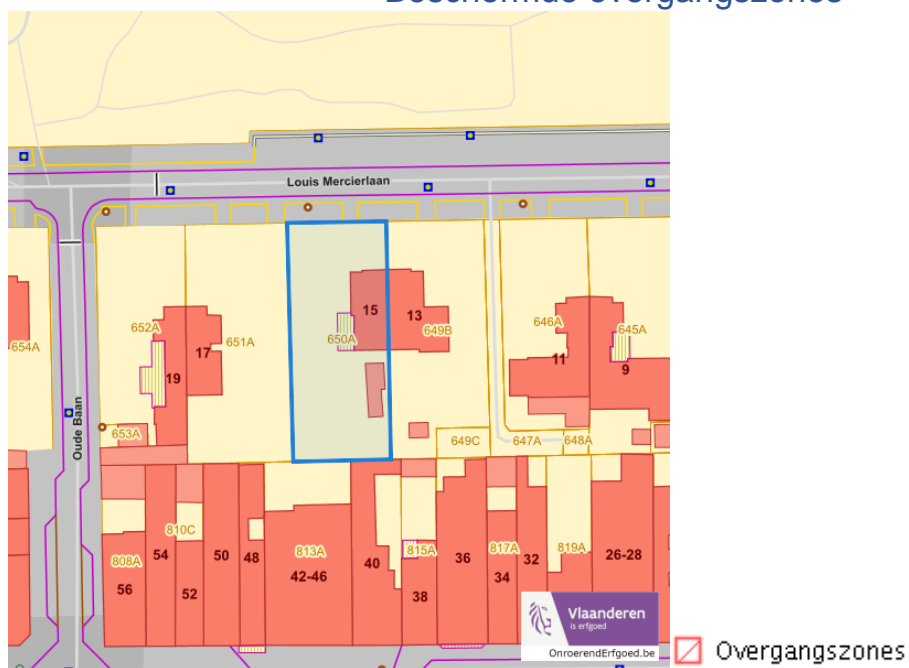
Louis Mercierlaan 15, 3630 Eisdon

Detailkaarten beschermd onroerend erfgoed pagina 2

Beschermd monumenten



Beschermd overgangszones



Dossier: 23-00-0524/001

Louis Mercierlaan 15, 3630 Eisdien

Detailkaarten beschermd onroerend erfgoed pagina 3

Beschermd stads en dorpsgezichten



Dossier: 23-00-0524/001

Vastgestelde inventarissen

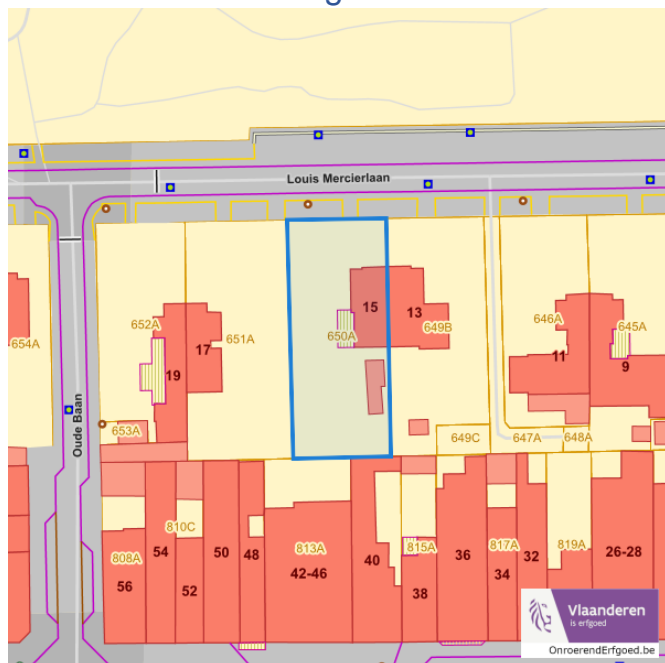


Dossier: 23-00-0524/001

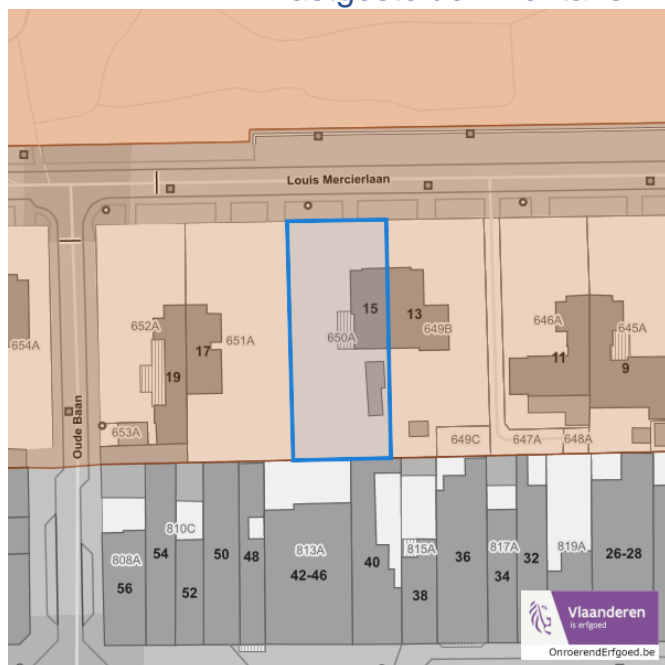
Detailkaarten vastgestelde inventarissen

Detailkaarten vastgestelde inventaris pagina 1

Vastgestelde inventaris: Archeologische zones


 Vastgestelde afgebakende archeologische zone

Vastgestelde inventaris: Bouwkundig erfgoed

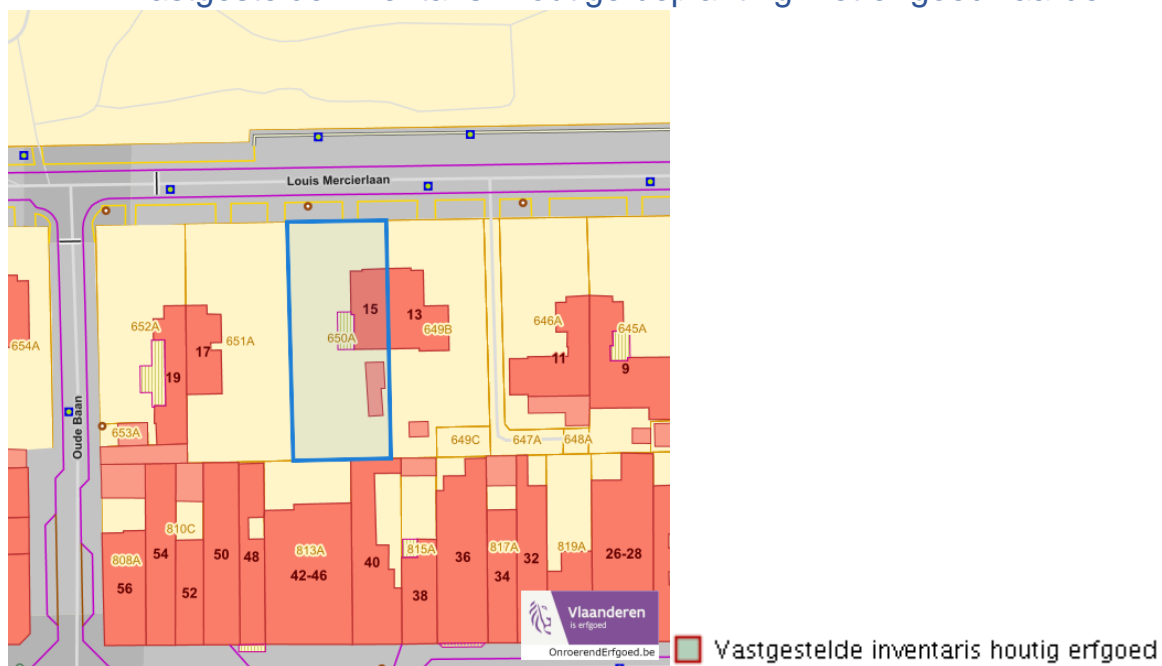

 Item uit de vastgestelde inventaris bouwkundig erfgoed

Dossier: 23-00-0524/001

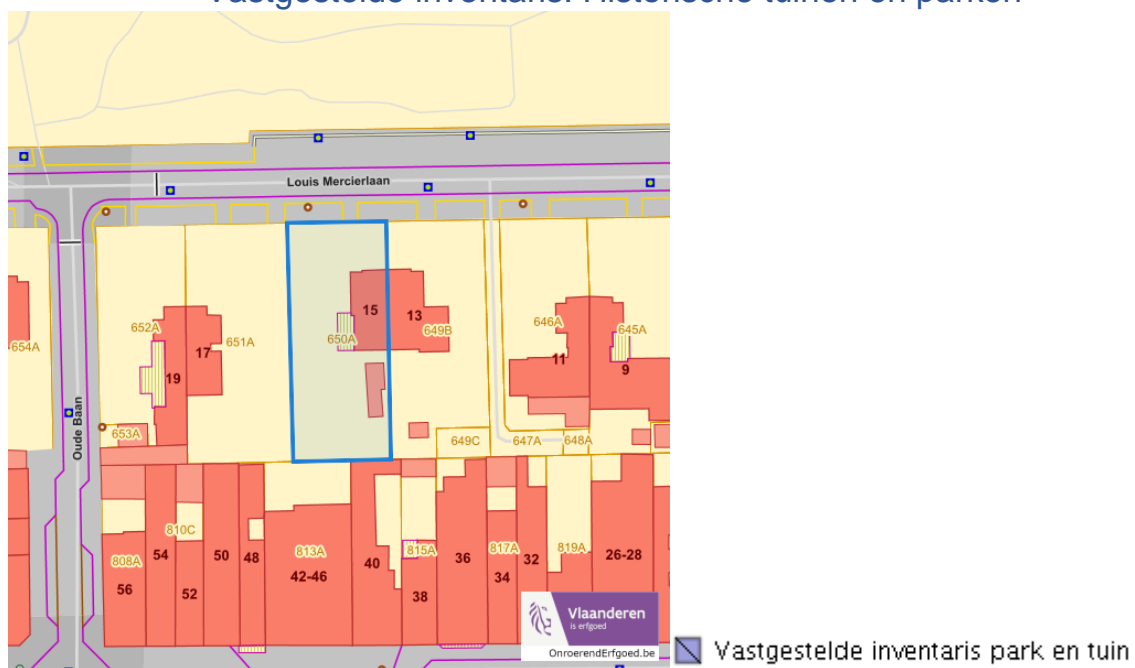
Louis Mercierlaan 15, 3630 Eisden

Detailkaarten vastgestelde inventaris pagina 2

Vastgestelde inventaris: Houtige beplanting met erfgoedwaarde



Vastgestelde inventaris: Historische tuinen en parken

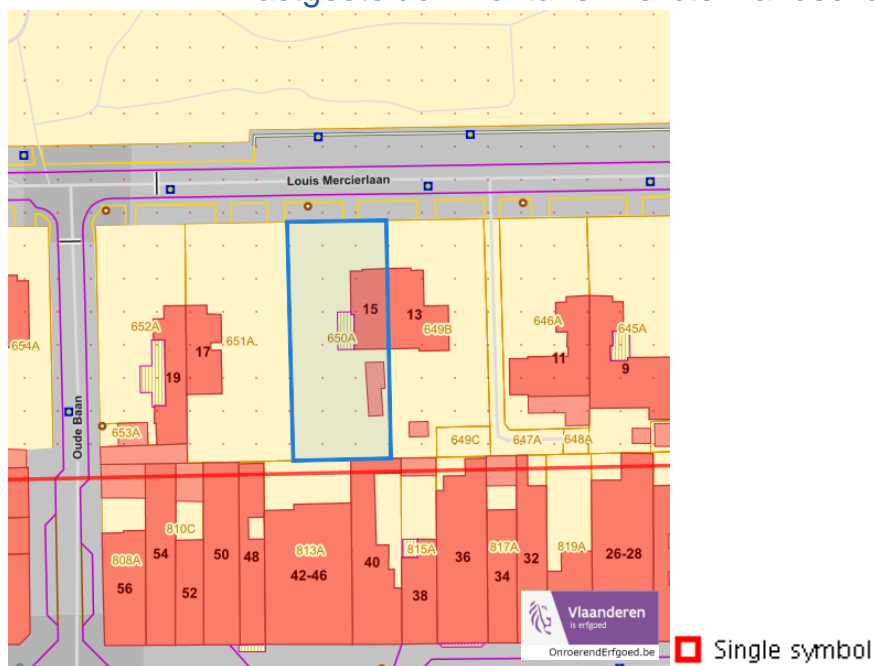


Dossier: 23-00-0524/001

Louis Mercierlaan 15, 3630 Eisdien

Detailkaarten vastgestelde inventaris pagina 3

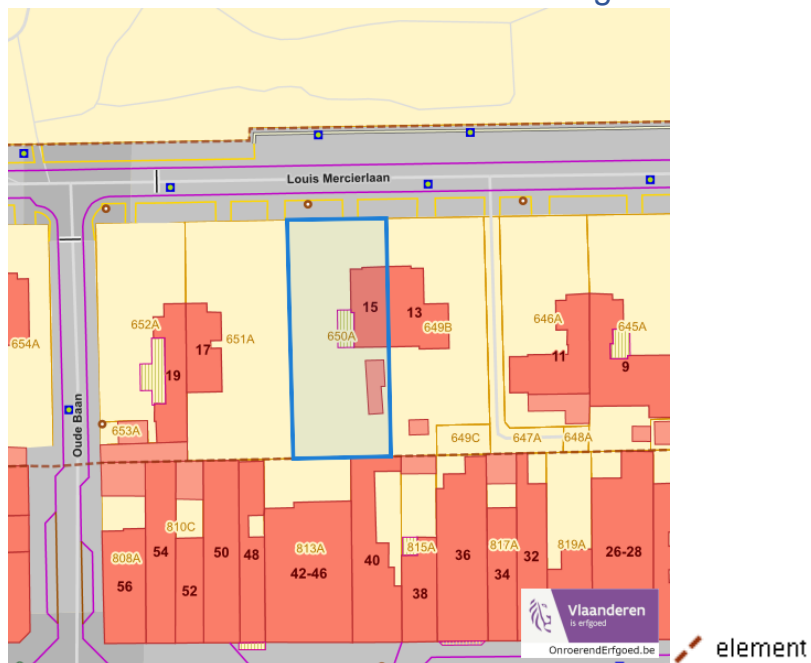
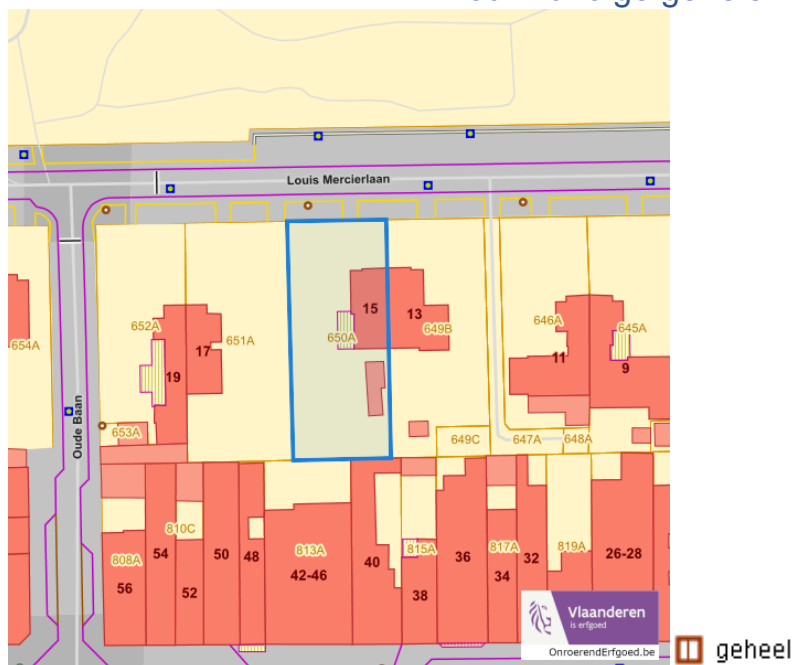
Vastgestelde inventaris: Relicten landschapsatlas



Dossier: 23-00-0524/001

Detailkaarten wetenschappelijke inventarissen

Detailkaarten wetenschappelijke inventarissen pagina 1

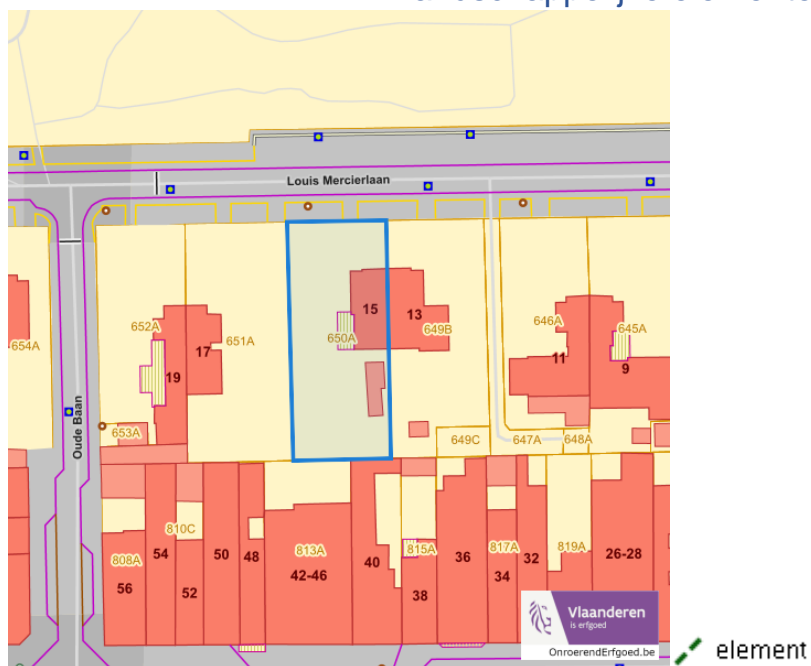
Bouwkundige elementen**Bouwkundige gehelen**

Dossier: 23-00-0524/001

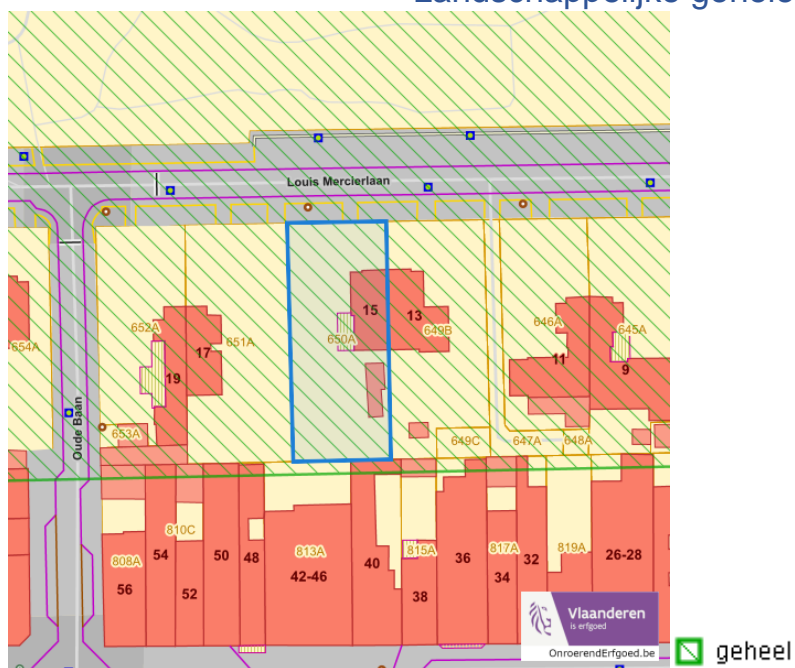
Louis Mercierlaan 15, 3630 Eisdon

Detailkaarten wetenschappelijke inventarissen pagina 2

Landschappelijke elementen



Landschappelijke gehelen

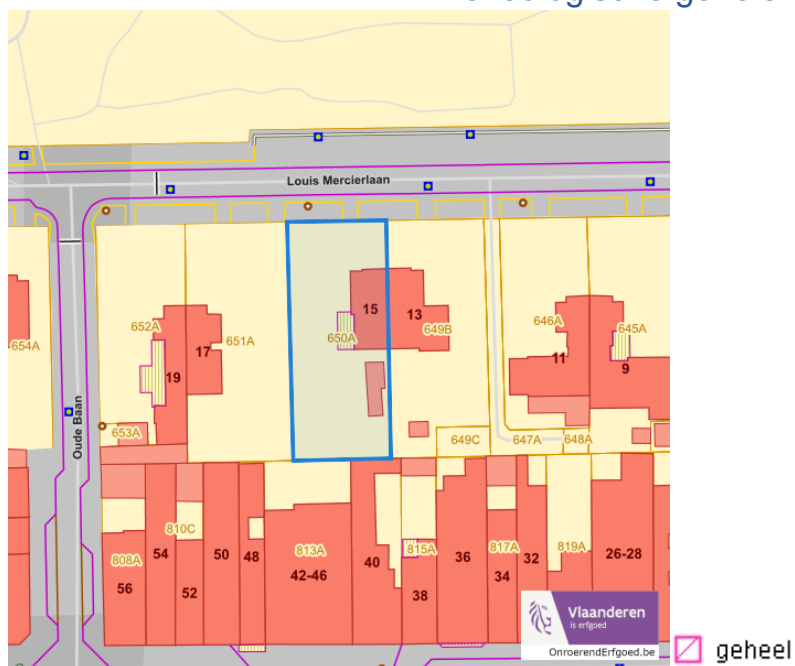


Dossier: 23-00-0524/001

Louis Mercierlaan 15, 3630 Eisdien

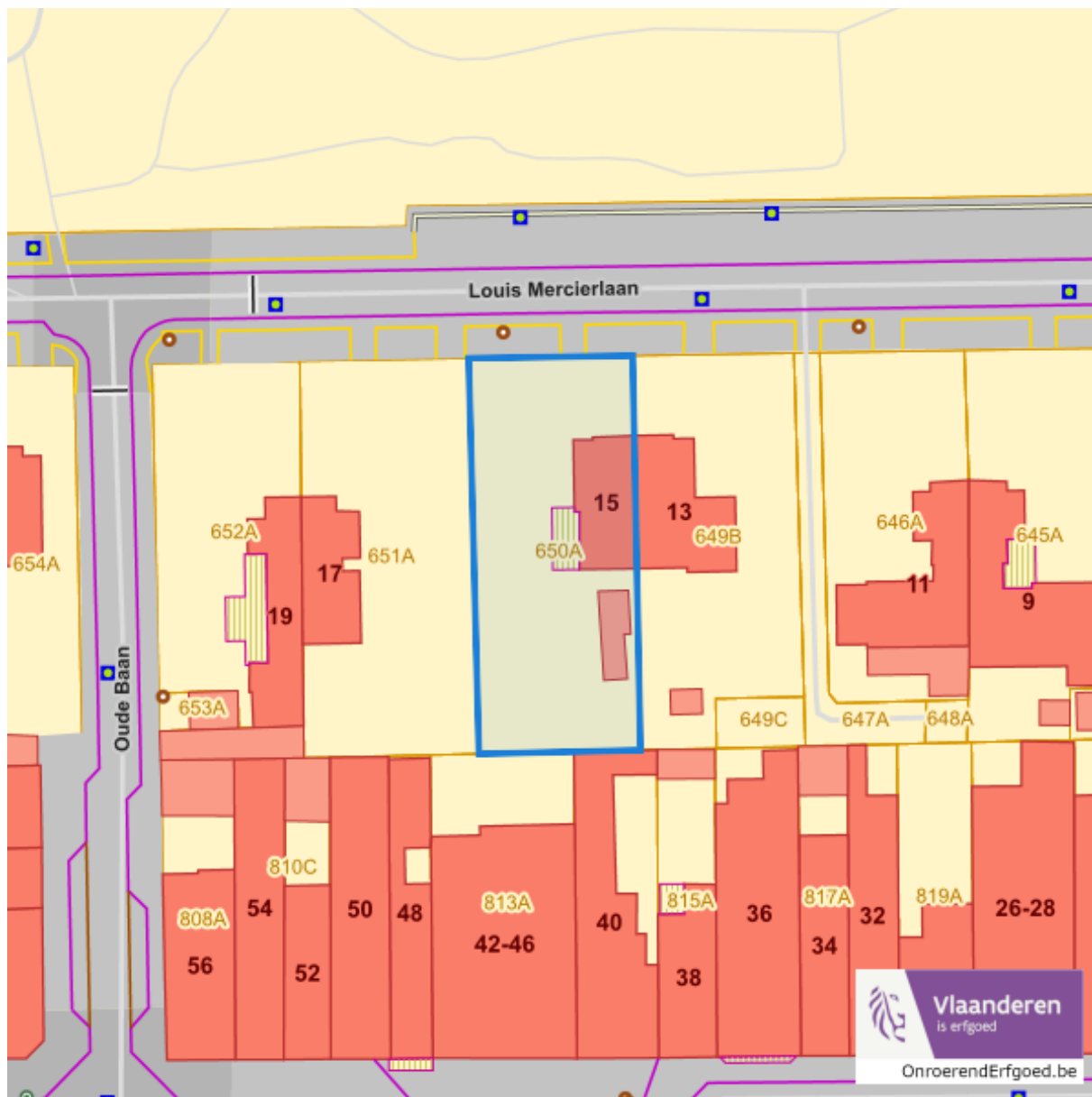
Detailkaarten wetenschappelijke inventarissen pagina 3

Archeologische gehelen



Dossier: 23-00-0524/001

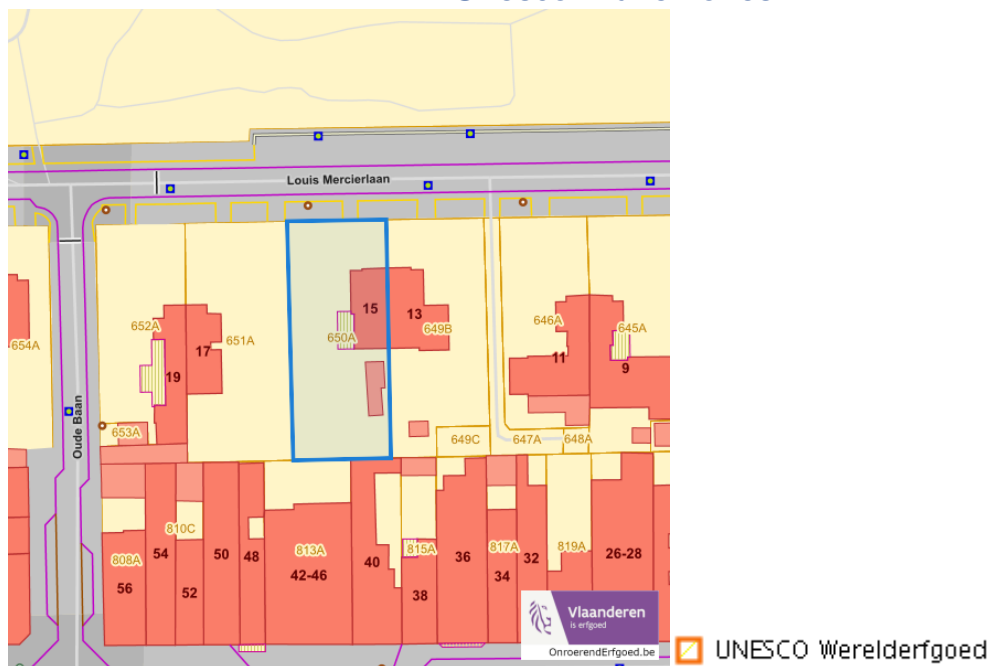
Unesco werelderfgoed



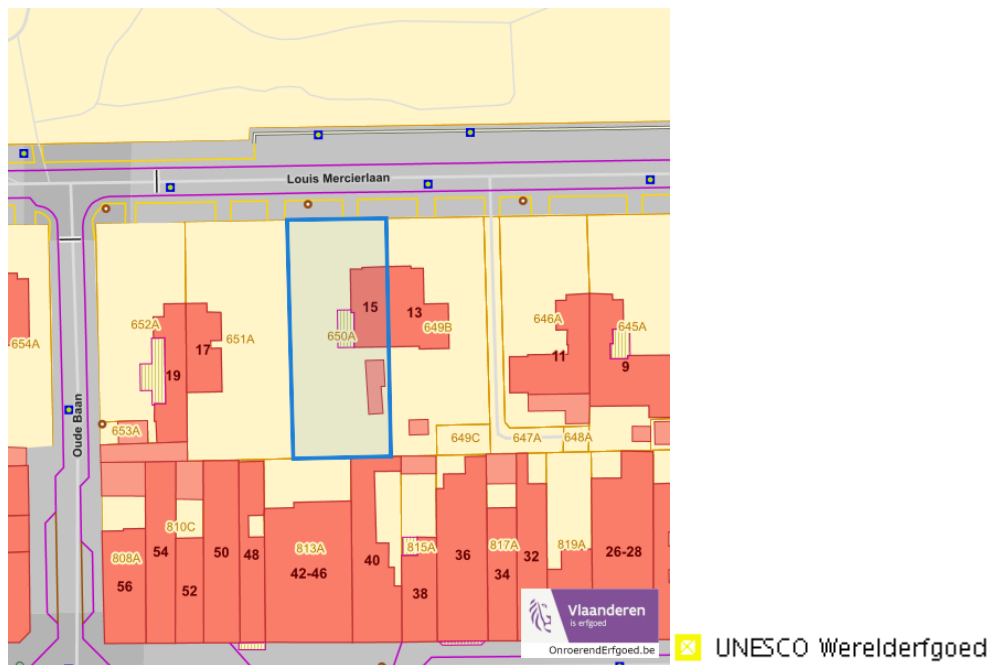
Dossier: 23-00-0524/001

Detailkaarten Unesco werelderfgoed

Unesco: Bufferzones




Unesco: Kernzones



Historische kaarten

Atlas der Buurtwegen (ca 1840)



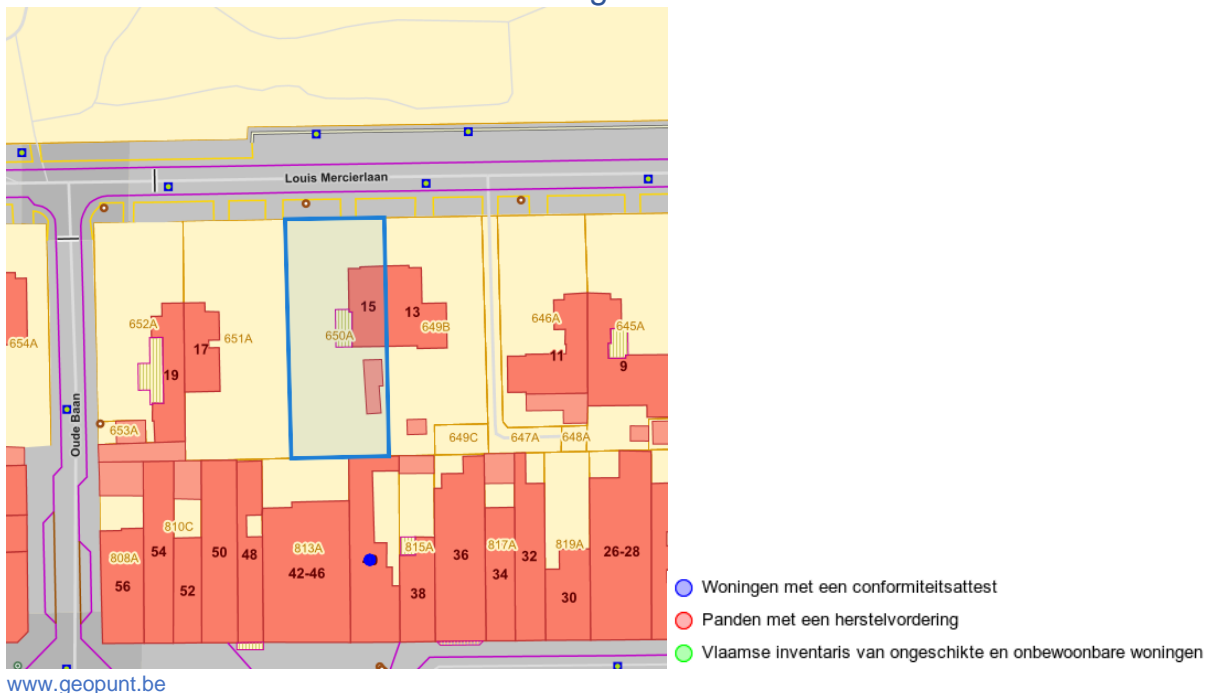
www.geopunt.be

Dossier: 23-00-0524/001

Document: DC à la carte - VLANED - DC
Kaarten: 11/12/2023 - jswqege9mrya8snhx5d6mcx4t3iog8kbbk6gc29cf

Wonen

Woningkwaliteit

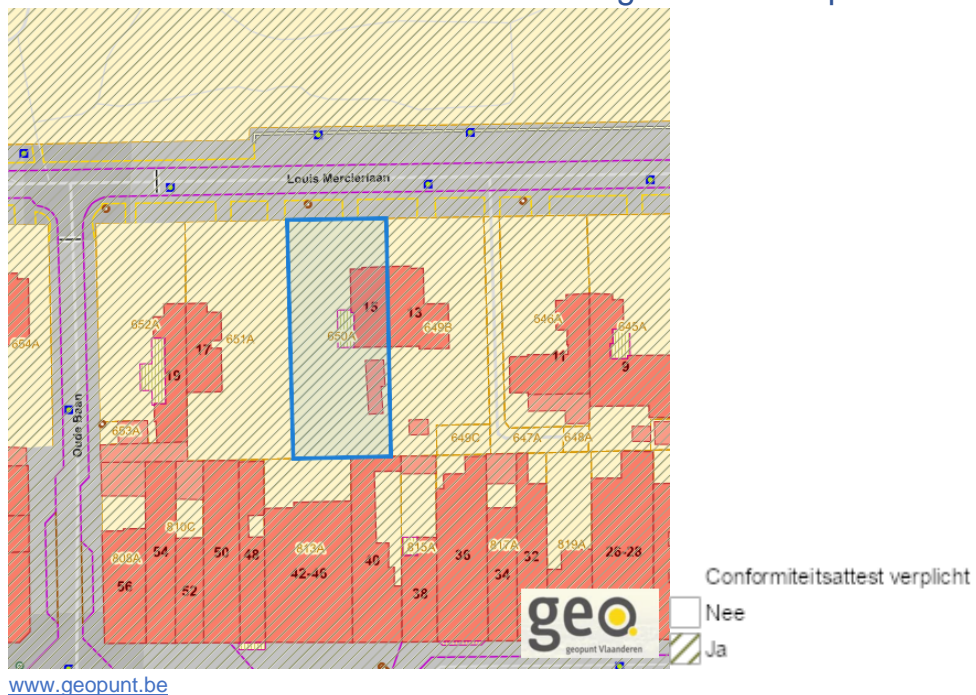


Conformiteitsattest gemeente beperkte duurtijd



Louis Mercierlaan 15, 3630 Eisdon

Conformiteitsattest gemeente verplicht



Dossier: 23-00-0524/001