

Agentschap
Onroerend
Erfgoed

PERCEELRAPPORT ONROEREND ERFGOED

Perceelnummer 73013C0650/00A000

Dit rapport is opgevraagd op 06-11-2023 om 15.00 uur via <https://geo.onroenderfgoed.be>.

De gegevens in dit perceelrapport zijn een momentopname van de situatie op het moment van de opvraging. Raadpleeg <https://geo.onroenderfgoed.be> voor de meest actuele juridische situatie. Deze kan nadien nog veranderen.

INLEIDING

Het Perceelrapport Onroerend Erfgoed bevat gegevens van het agentschap Onroerend Erfgoed over het aanwezige erfgoed op een perceel. Het rapport biedt een overzicht van het erfgoed waaraan juridische gevolgen verbonden zijn.

Op www.onroenderfgoed.be vindt u alle informatie over de soorten erfgoed, uw rechten en plichten en mogelijkheden tot financiële steun en fiscale voordelen.

ADMINISTRATIEVE GEGEVENS

Postadres(sen): Louis Mercierlaan 15, 3630 Maasmechelen

Gemeente: Maasmechelen

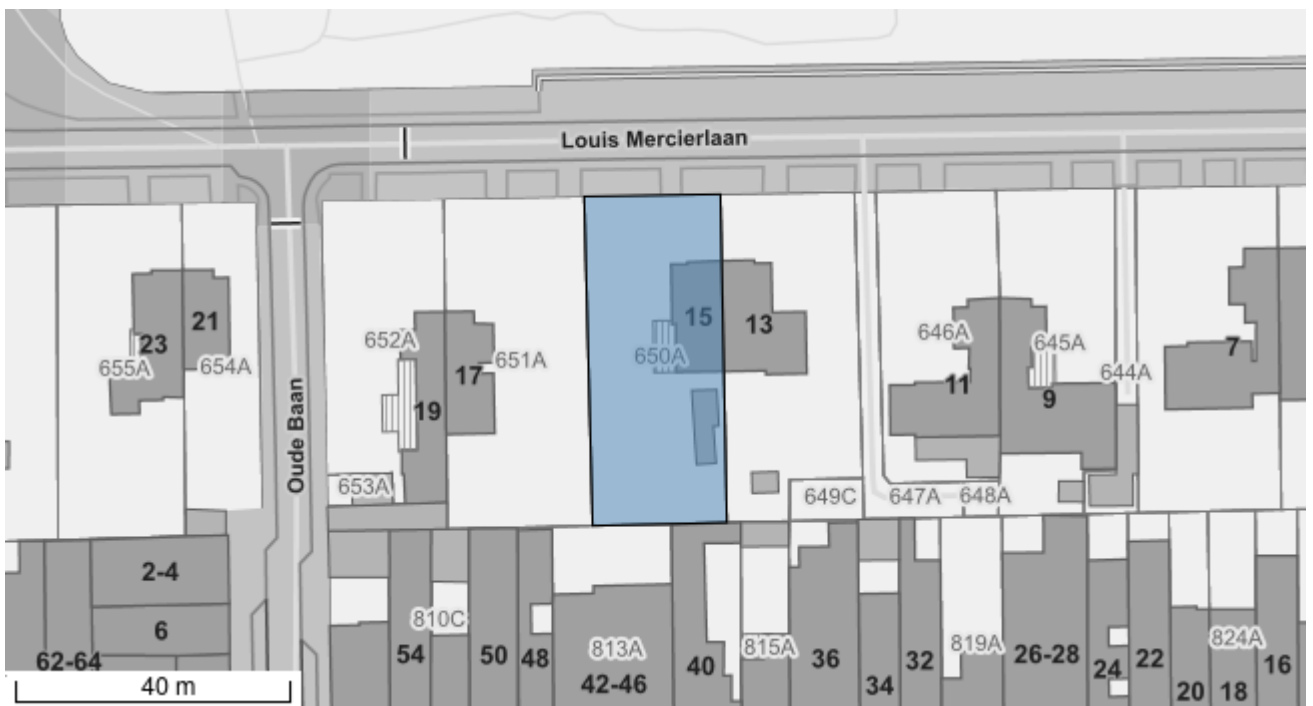
Kadastrale afdeling: MAASMECHELEN 4 AFD/EISDEN/

Kadastrale sectie: C

Perceel: 0650/00A000

Capakey: 73013C0650/00A000

Oppervlakte perceel: 942.06m²



VASTGESTELD ERFGOED

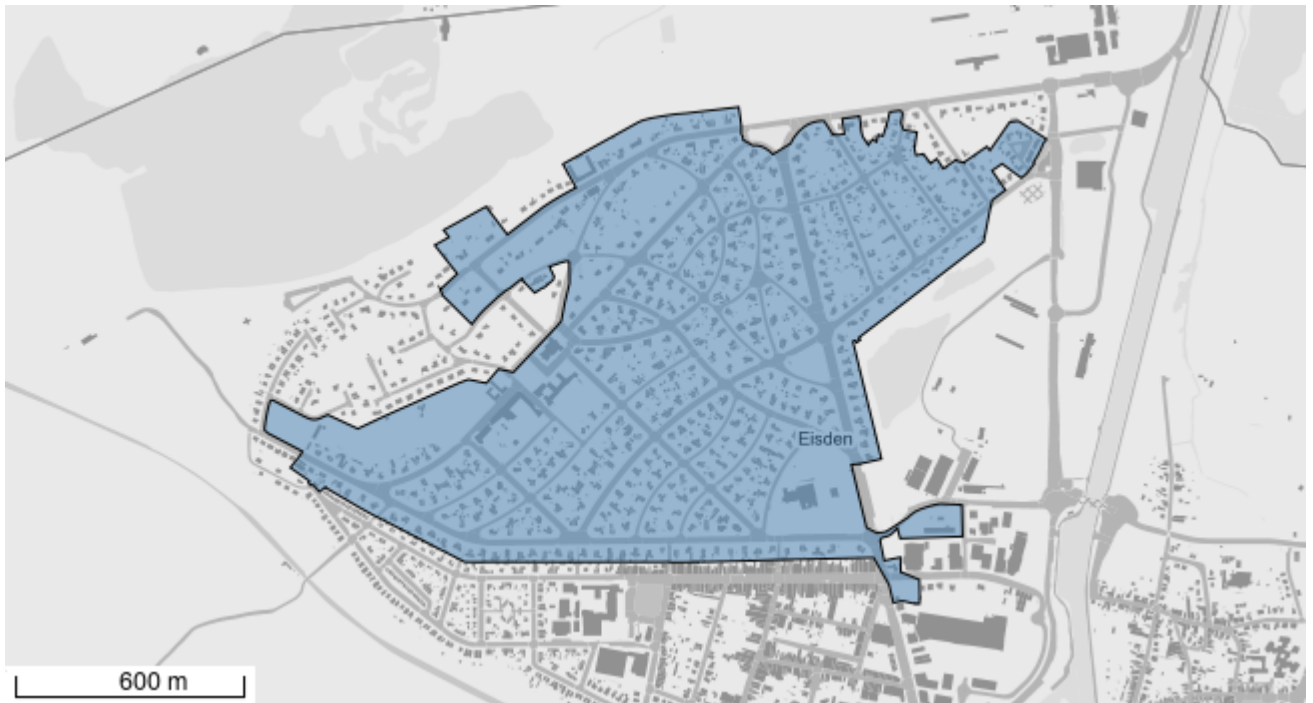
VASTGESTELD BOUWKUNDIG ERFGOED

Steenkoolmijn van Eisden: Tuinwijk Eisden-Mijn

<https://id.erfgoed.net/aanduidingsobjecten/15112>

Besluiten:

<https://id.erfgoed.net/besluiten/14564>



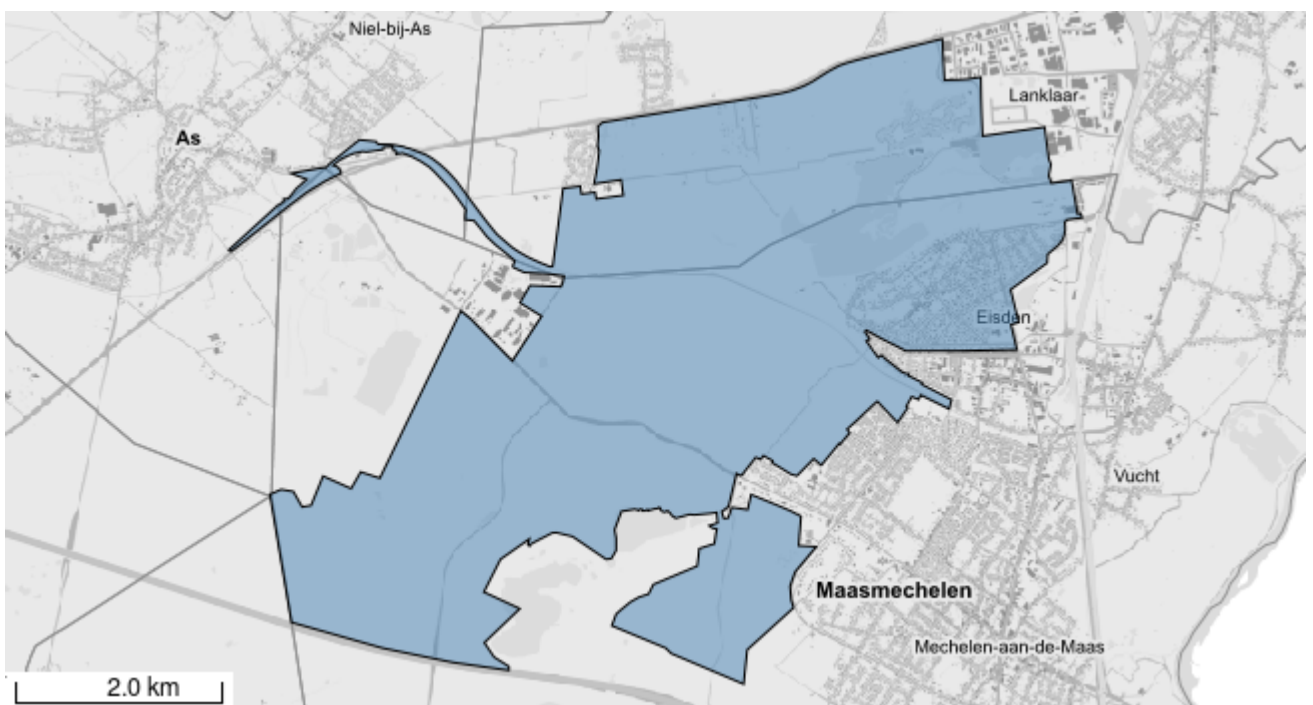
VASTGESTELD LANDSCHAPSATLASRELICT

Mijnsite Eijsden, Mechelse Heide en Mechels Bos

<https://id.erfgoed.net/aanduidingsobjecten/10327>

Besluiten:

<https://id.erfgoed.net/besluiten/5340>



Het opgevraagde perceel is geen:

- Beschermd cultuurhistorisch landschap
- Overgangszone
- Beschermd stads- of dorpsgezicht
- Beschermd archeologische site
- Beschermd monument
- Vastgestelde houtige beplanting met erfgoedwaarde
- Vastgestelde archeologische zone
- Vastgestelde historische tuin of park
- Vastgesteld landschappelijk erfgoed
- Erfgoedlandschap
- Gebied geen archeologie
- Unesco werelderfgoed bufferzone
- Unesco werelderfgoed kernzone