

Agentschap
Onroerend
Erfgoed

PERCEELRAPPORT ONROEREND ERFGOED

Perceelnummer 73013C1168/00A000

Dit rapport is opgevraagd op 10-10-2024 om 09.40 uur via <https://geo.onroenderfgoed.be>.

De gegevens in dit perceelrapport zijn een momentopname van de situatie op het moment van de opvraging. Raadpleeg <https://geo.onroenderfgoed.be> voor de meest actuele juridische situatie. Deze kan nadien nog veranderen.

INLEIDING

Het Perceelrapport Onroerend Erfgoed bevat gegevens van het agentschap Onroerend Erfgoed over het aanwezige erfgoed op een perceel. Het rapport biedt een overzicht van het erfgoed waaraan juridische gevolgen verbonden zijn.

Op www.onroenderfgoed.be vindt u alle informatie over de soorten erfgoed, uw rechten en plichten en mogelijkheden tot financiële steun en fiscale voordelen.

ADMINISTRATIEVE GEGEVENS

Postadres(sen): Paul Lambertlaan 3, 3630 Maasmechelen

Gemeente: Maasmechelen

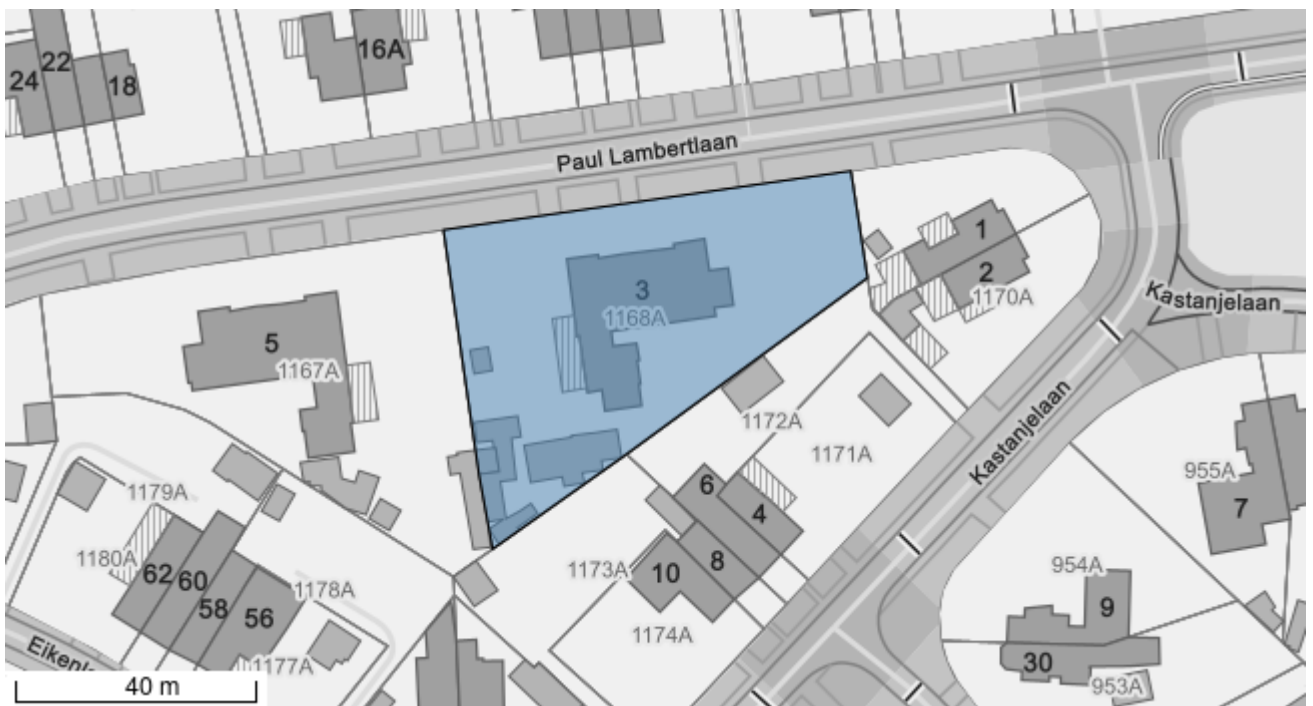
Kadastrale afdeling: MAASMECHELEN 4 AFD/EISDEN/

Kadastrale sectie: C

Perceel: 1168/00A000

Capakey: 73013C1168/00A000

Oppervlakte perceel: 2480.44m²



VASTGESTELD ERFGOED

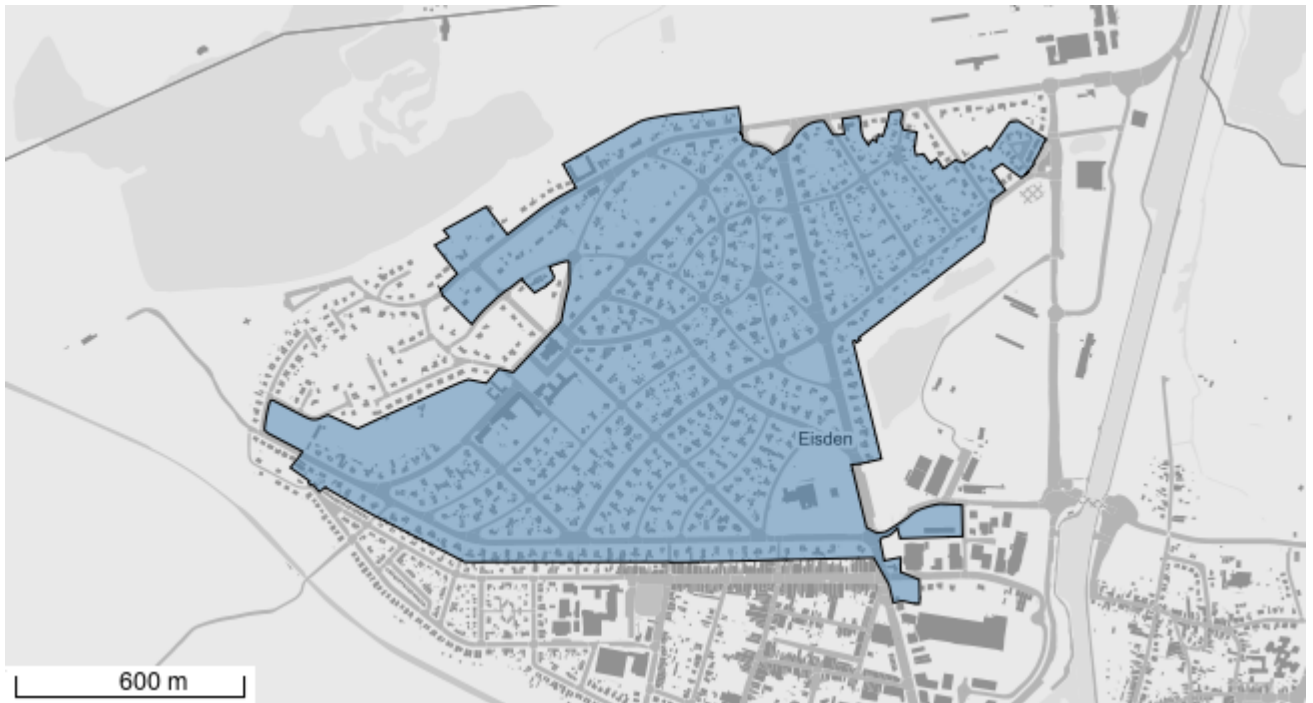
VASTGESTELD BOUWKUNDIG ERFGOED

Steenkoolmijn van Eisden: Tuinwijk Eisden-Mijn

<https://id.erfgoed.net/aanduidingsobjecten/15112>

Besluiten:

<https://id.erfgoed.net/besluiten/14564>



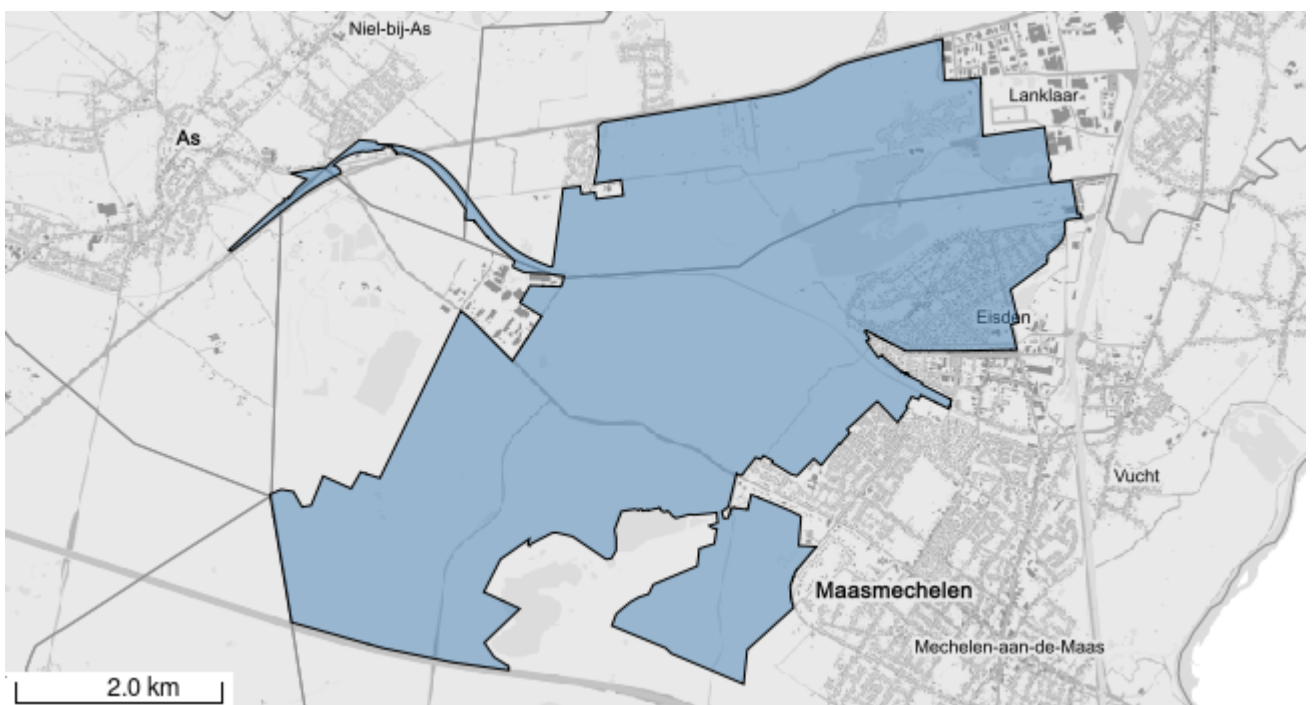
VASTGESTELD LANDSCHAPSATLASRELICT

Mijnsite Eijsden, Mechelse Heide en Mechels Bos

<https://id.erfgoed.net/aanduidingsobjecten/10327>

Besluiten:

<https://id.erfgoed.net/besluiten/5340>



Het opgevraagde perceel is geen:

- Beschermd monument
- Beschermd archeologische site
- Beschermd stads- of dorpsgezicht
- Overgangzone
- Beschermd cultuurhistorisch landschap
- Vastgestelde historische tuin of park
- Vastgestelde houtige beplanting met erfgoedwaarde
- Vastgestelde archeologische zone
- Vastgesteld landschappelijk erfgoed
- Erfgoedlandschap
- Gebied geen archeologie
- Unesco werelderfgoed bufferzone
- Unesco werelderfgoed kernzone