

DC à la carte



Loobronstraat 53, 3630 Vucht
73096A0212/00B000

Locatie

Omgeving

Kadaster

Gewestplan

Water

Natuur

Recht van voorkoop

Beschermd onroerend erfgoed

Vastgestelde inventarissen

Wetenschappelijke inventarissen

Unesco werelderfgoed

Historische kaarten

Wonen

Dossier: 24-00-0344/003

Locatie



Dossier: 24-00-0344/003

Omgeving



Kadaster

Meest recente toestand



eservices.minfin.fgov.be

Fiscale toestand



eservices.minfin.fgov.be

Gewestplan



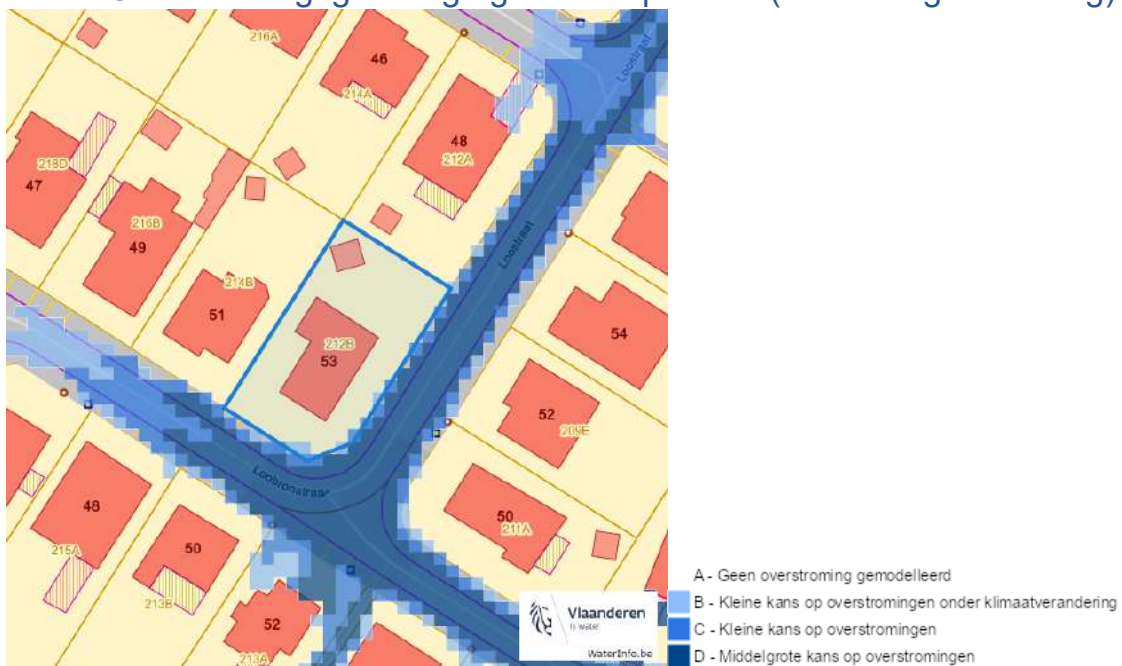
www.geopunt.be

[Gewestplan legende](#)

Dossier: 24-00-0344/003

Water

Overstromingsgevoelige gebieden pluviaal (door hevige neerslag)



Overstromingsgevoelige gebieden fluviaal (uit waterlopen)



Dossier: 24-00-0344/003

Loobronstraat 53, 3630 Vucht

Overstromingsgevoelige gebieden vanuit de zee



A - Geen overstroming gemodelleerd
 B - Kleine kans op overstromingen onder klimaatverandering
 C - Kleine kans op overstromingen
 D - Middelgrote kans op overstromingen

Signaalgebieden

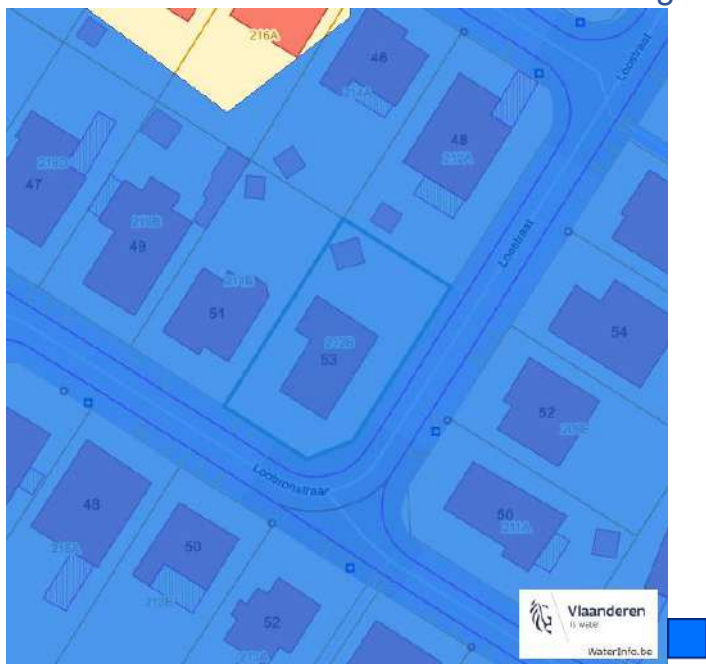


Categorie
 Bouwvrije opgave
 Verscherpte watertoets

Dossier: 24-00-0344/003

Loobronstraat 53, 3630 Vucht

Recent overstromde gebieden (2017)



Risicozones overstrooming (2017)



Dossier: 24-00-0344/003

Loobronstraat 53, 3630 Vucht

Van nature overstroombare gebieden



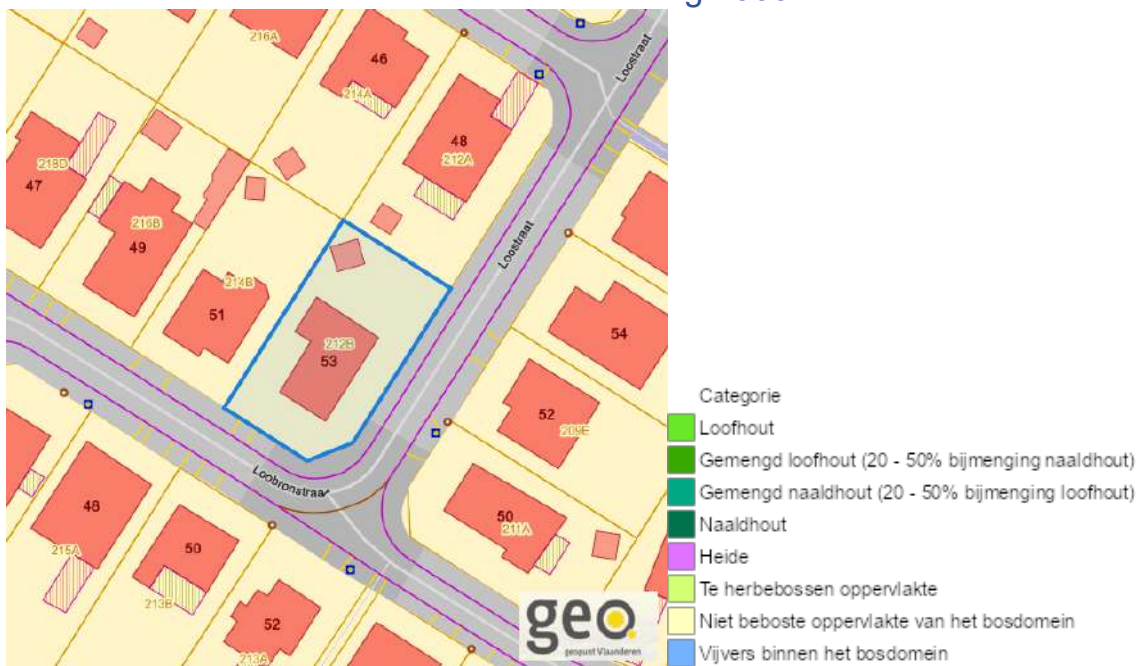
Watergevoelige openruimtegebieden



Dossier: 24-00-0344/003

Natuur

Bosreferentielaag 2000



www.geopunt.be

Groenkaart Vlaanderen (2021)



www.geopunt.be

Loobronstraat 53, 3630 Vucht

Boskartering 1990



Digitale boswijzer 2021



Dossier: 24-00-0344/003

Loobronstraat 53, 3630 Vucht

Digitale boswijzer 2018



Digitale boswijzer 2015



Dossier: 24-00-0344/003

Loobronstraat 53, 3630 Vucht

Digitale boswijzer 2012



Digitale boswijzer 2009



Dossier: 24-00-0344/003

Loobronstraat 53, 3630 Vucht

PFAS



VEN en IVON


www.geopunt.be

Dossier: 24-00-0344/003

Loobronstraat 53, 3630 Vucht

Jachtterreinen


www.geopunt.be

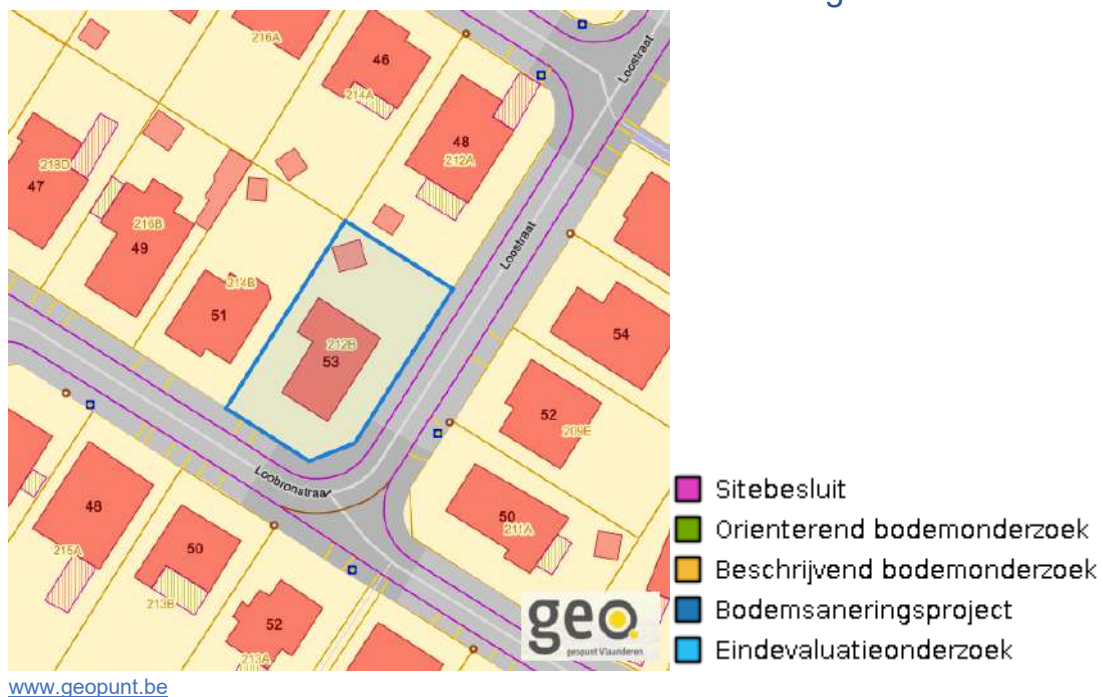
Natuurbeheerplannen


www.geopunt.be

Dossier: 24-00-0344/003

Loobronstraat 53, 3630 Vucht

Bodemonderzoeken en saneringen



Dossier: 24-00-0344/003

Recht van voorkoop

Vlaams voorkooprecht



www.geopunt.be

Recht van voorkoop afbakening



www.geopunt.be

Dossier: 24-00-0344/003

Detailkaarten recht van voorkoop

Detailkaarten recht van voorkoop pagina 1

Rvv: Ruimtelijke ordening



Dossier: 24-00-0344/003

Loobronstraat 53, 3630 Vucht

Detailkaarten recht van voorkoop pagina 2

Rvv: Ruilverkaveling



www.geopunt.be

Rvv: Havengebieden



www.geopunt.be

Dossier: 24-00-0344/003

Loobronstraat 53, 3630 Vucht

Detailkaarten recht van voorkoop pagina 3

Rvv: de Vlaamse waterweg





R'W de Vlaamse Waterweg nv

www.geopunt.be

Rvv: Complexe Projecten



 Complex project Projectbesluit
 Complex project Voorkeursbesluit

www.geopunt.be

Dossier: 24-00-0344/003

Loobronstraat 53, 3630 Vucht

Detailkaarten recht van voorkoop pagina 4

Rvv: Oeverzones en overstromingsgebieden



Rvv: Natuureservaten



Dossier: 24-00-0344/003

Loobronstraat 53, 3630 Vucht

Detailkaarten recht van voorkoop pagina 5

Rvv: Landinrichtingsplan en inrichtingsnota



Rvv Landinrichting

www.geopunt.be

Rvv: Natuurinrichtingsprojecten



Natuurinrichtingsproject

www.geopunt.be

Dossier: 24-00-0344/003

Loobronstraat 53, 3630 Vucht

Detailkaarten recht van voorkoop pagina 6

Rvv: Vlaams Ecologisch Netwerk



RVV Vlaams Ecologisch Netwerk

www.geopunt.be

Rvv: Speciale beschermingszones natuur



RVV Speciale beschermingszone natuur

www.geopunt.be

Dossier: 24-00-0344/003

Beschermd onroerend erfgoed




Dossier: 24-00-0344/003

Detailkaarten beschermd onroerend erfgoed

Detailkaarten beschermd onroerend erfgoed pagina 1

Beschermd archeologische sites


 Beschermd archeologische site

Beschermd cultuurhistorische landschappen


 Beschermd landschap

Dossier: 24-00-0344/003

Loobronstraat 53, 3630 Vucht

Detailkaarten beschermd onroerend erfgoed pagina 2

Beschermd monumenten



Beschermd overgangszones



Dossier: 24-00-0344/003

Loobronstraat 53, 3630 Vucht

Detailkaarten beschermd onroerend erfgoed pagina 3

Beschermde stads en dorpsgezichten



■ Beschermd stads- en dorpsgezicht

Dossier: 24-00-0344/003

Vastgestelde inventarissen



Dossier: 24-00-0344/003

Detailkaarten vastgestelde inventarissen

Detailkaarten vastgestelde inventaris pagina 1

Vastgestelde inventaris: Archeologische zones


 Vastgestelde afgebakende archeologische zone

Vastgestelde inventaris: Bouwkundig erfgoed


 Item uit de vastgestelde inventaris bouwkundig erfgoed

Dossier: 24-00-0344/003

Loobronstraat 53, 3630 Vucht

Detailkaarten vastgestelde inventaris pagina 2

Vastgestelde inventaris: Houtige beplanting met erfgoedwaarde

%vastgestelde_inventaris_houtige_bepanting_met_erfgoedwaarde

scale=55%%vastgestelde_inventaris_houtige_bepanting_met_erfgoedwaarde_legend

scale=45%

Vastgestelde inventaris: Historische tuinen en parken



■ Vastgestelde inventaris park en tuin

Dossier: 24-00-0344/003

Loobronstraat 53, 3630 Vucht

Detailkaarten vastgestelde inventaris pagina 3

Vastgestelde inventaris: Relicten landschapsatlas



Dossier: 24-00-0344/003

Wetenschappelijke inventarissen



Dossier: 24-00-0344/003

Detailkaarten wetenschappelijke inventarissen

Detailkaarten wetenschappelijke inventarissen pagina 1

Bouwkundige elementen



element

Archeologische gehelen



geheel

Dossier: 24-00-0344/003

Loobronstraat 53, 3630 Vucht

Detailkaarten wetenschappelijke inventarissen pagina 2

Landschappelijke elementen



element

Landschappelijke gehelen



geheel

Dossier: 24-00-0344/003

Unesco werelderfgoed



Dossier: 24-00-0344/003

Detailkaarten Unesco werelderfgoed

Unesco: Bufferzones



UNESCO Werelderfgoed

Unesco: Kernzones



UNESCO Werelderfgoed

Dossier: 24-00-0344/003

 Wonen

Woningkwaliteit



- Woningen met een conformiteitsattest
- Panden met een herstelvordering
- Vlaamse inventaris van ongeschikte en onbewoonbare woningen

www.geopunt.be

Conformiteitsattest gemeente beperkte duurtijd



Conformiteitsattest beperkte duurtijd

- Nee
- Ja

www.geopunt.be

Dossier: 24-00-0344/003

Loobronstraat 53, 3630 Vucht

Conformiteitsattest gemeente verplicht



Dossier: 24-00-0344/003