

DC à la carte



*Rue Des Bourgmestres 10, 4280 Lens-Saint-
Remy
64042A0257/00S000*

[Lieu](#)
[Environs](#)
[Cadastre](#)
[Plan régional](#)
[Amenagement du territoire](#)
[Sol et sous-sol](#)
[Eau](#)
[Nature](#)
[Droit de préemption](#)
[Patrimoine immobilier](#)
[Cartes historiques](#)
[Autres cartes](#)

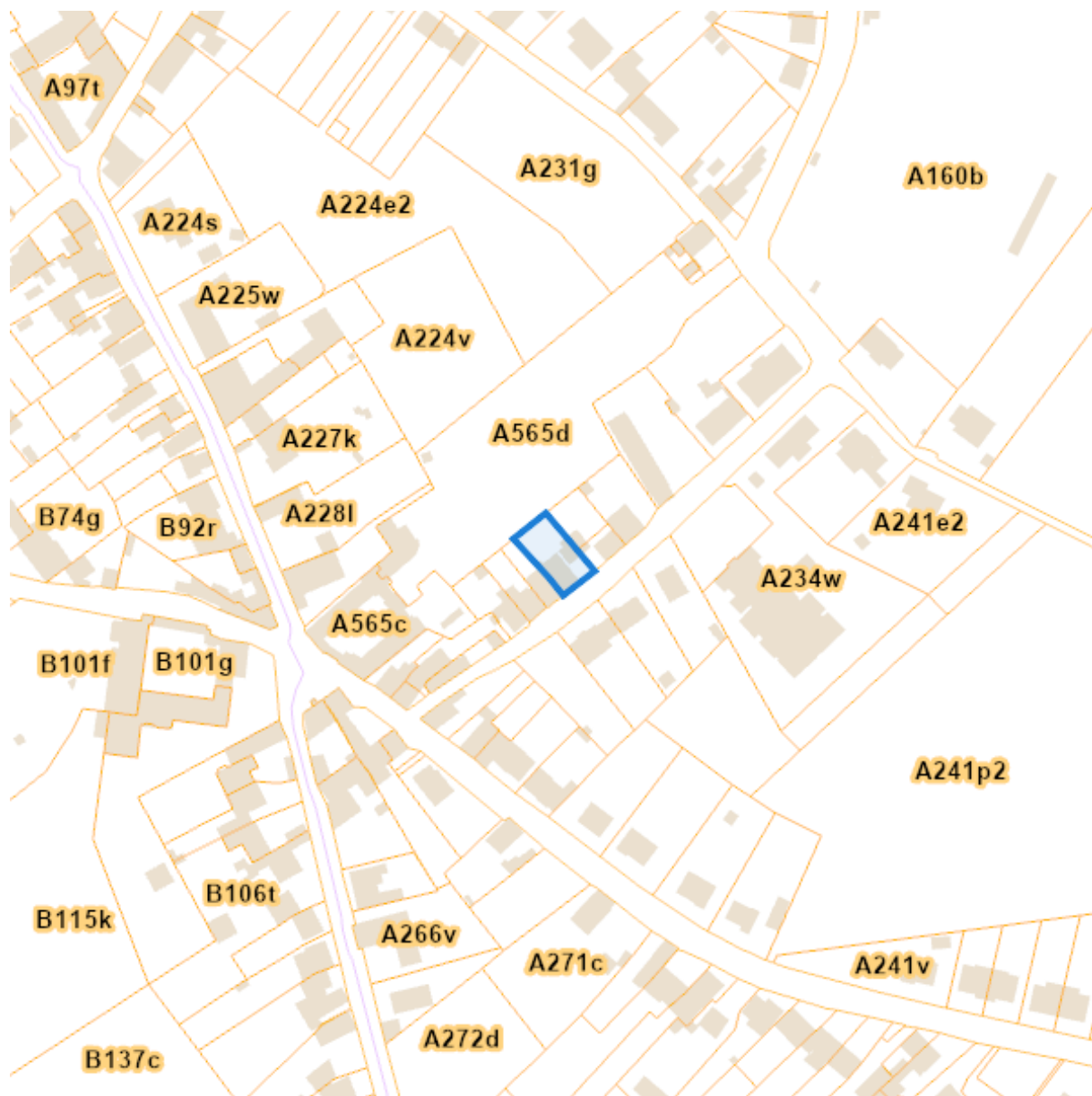
Dossier: 25-148701/001

Lieu



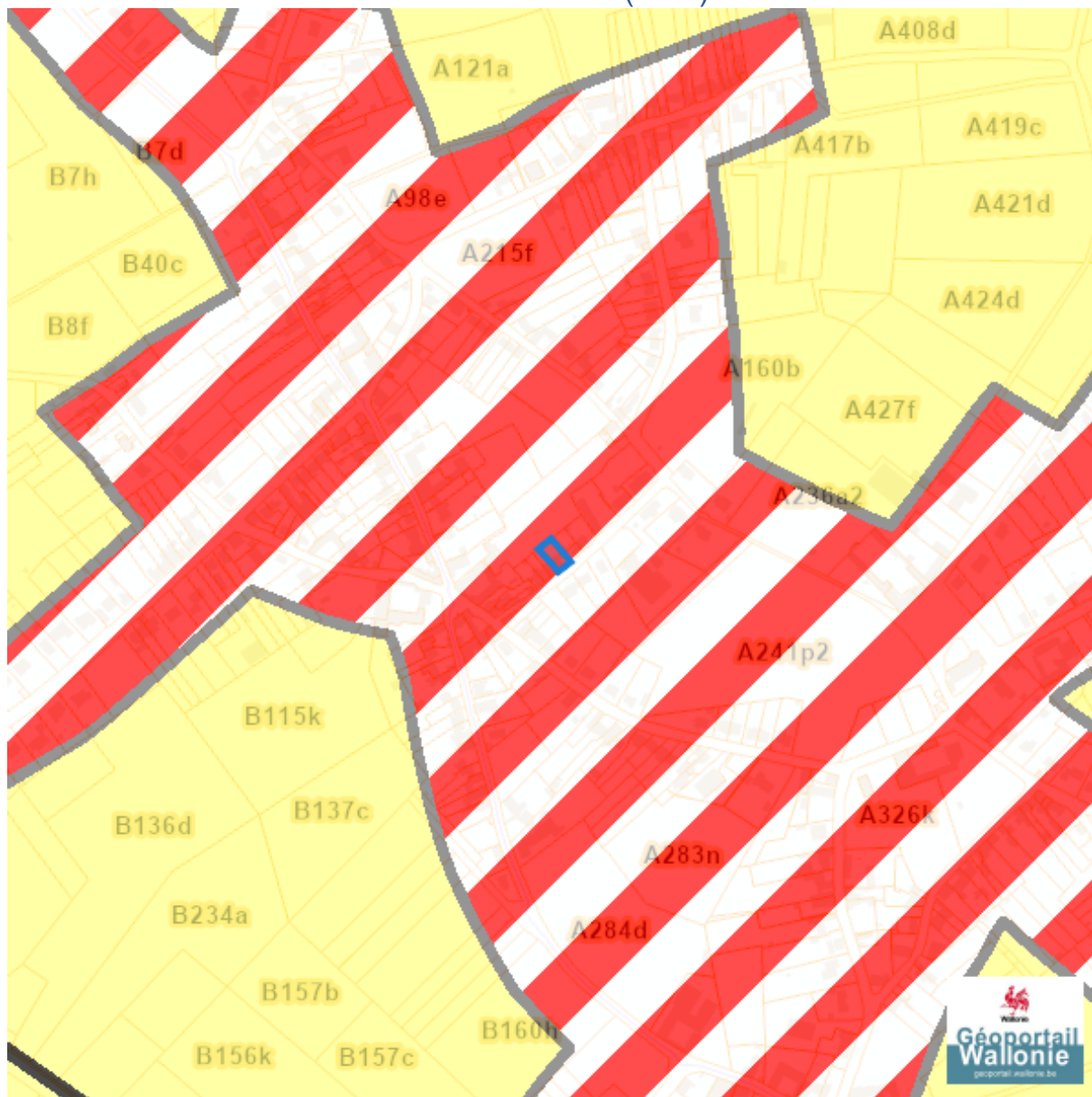
Dossier: 25-148701/001

Environs



Plan régional

Plan de secteur (PDS)



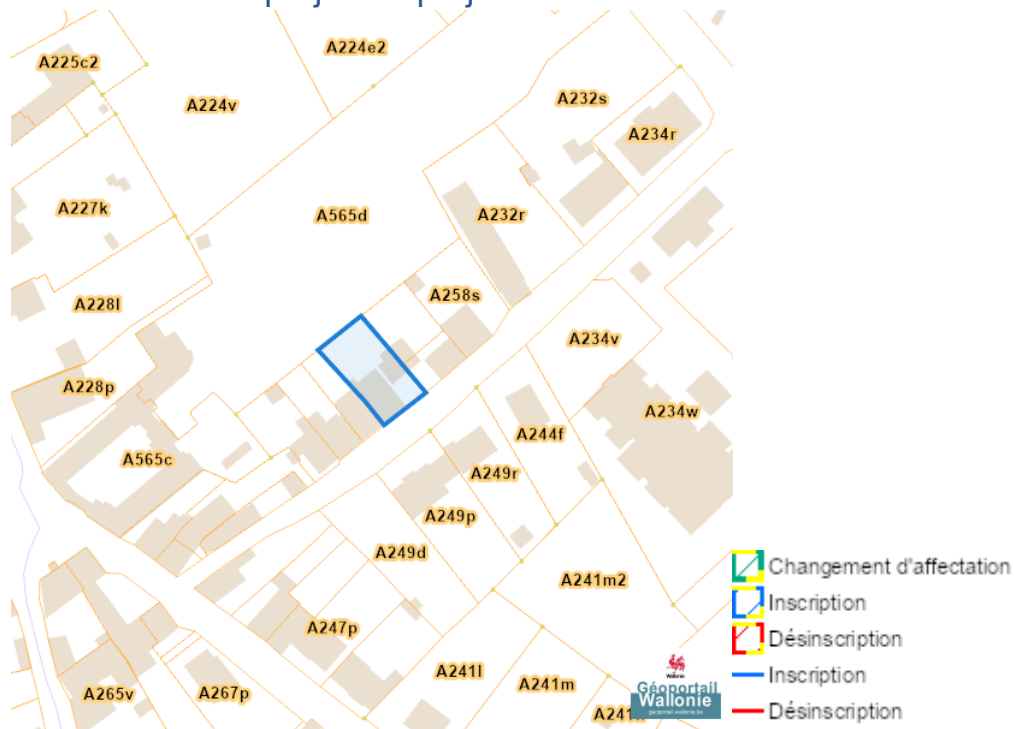
Dossier: 25-148701/001

Rue Des Bourgmestres 10, 4280 Lens-Saint-Remy

	Habitat
	Habitat à caractère rural
	Habitat vert
	Services publics et équipements communautaires
	Centre d'enfouissement technique
	Centre d'enfouissement technique désaffecté
	Loisirs
	Servitude particulière
	Activité économique mixte
	Activité économique industrielle
	Activité économique spécifique Agro-Economique
	Activité économique spécifique Grande Distribution
	Activité économique spécifique Risque majeur
	Dépendances d'extraction
	Extraction à destination agricole
	Extraction à destination forestière
	Extraction à destination espaces verts
	Extraction à destination zone naturelle
	Aménagement communal concerté
	Aménagement communal concerté à caractère économique
	Enjeu communal
	Enjeu régional
	Agricole
	Forestière
	Espaces verts
	Naturelle
	Parc
	Eau
	Non affectée ("zone blanche")

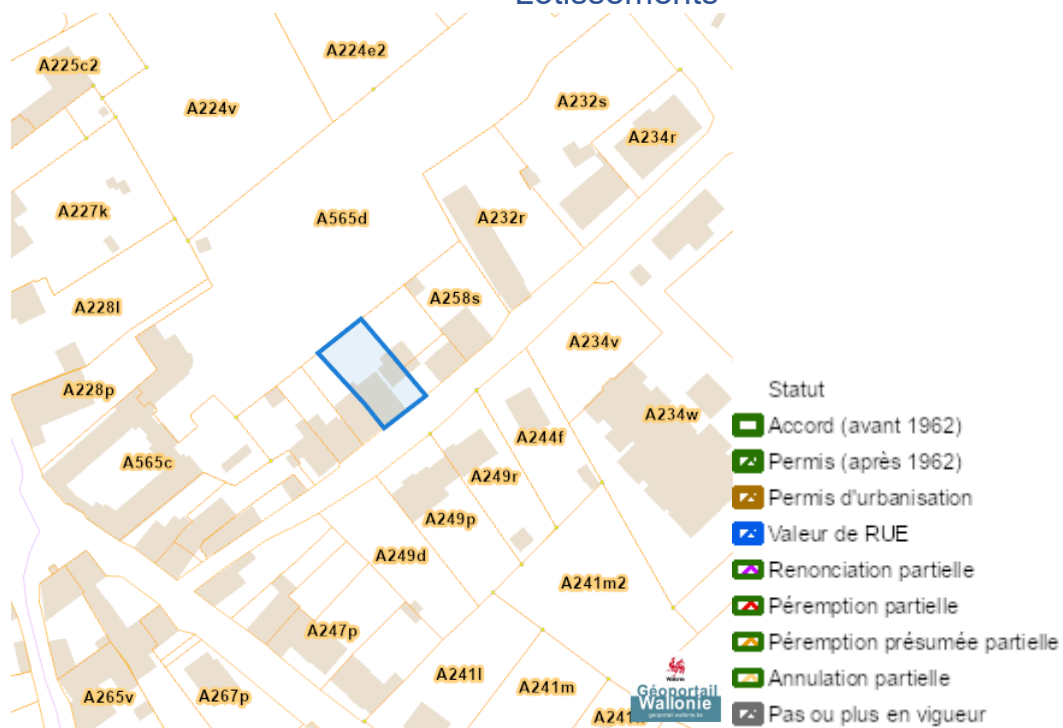
Dossier: 25-148701/001

Avant-projets et projets de modification du Plan du Secteur

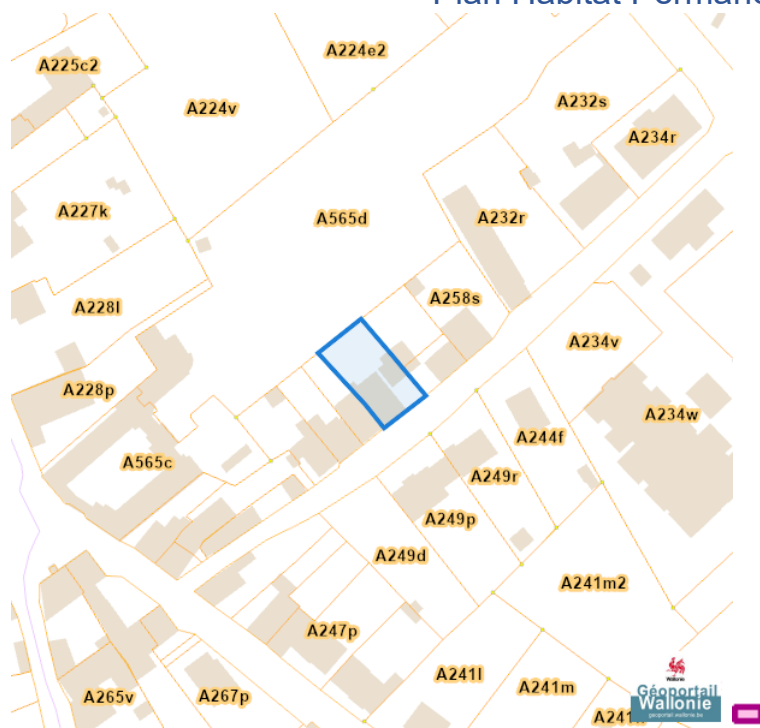


Aménagement du territoire

Lotissements

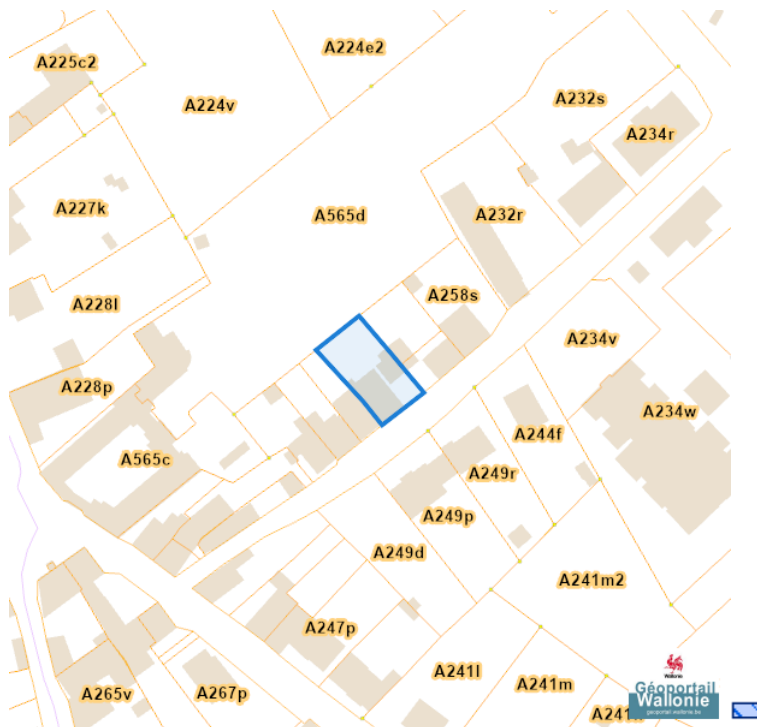


Plan Habitat Permanent

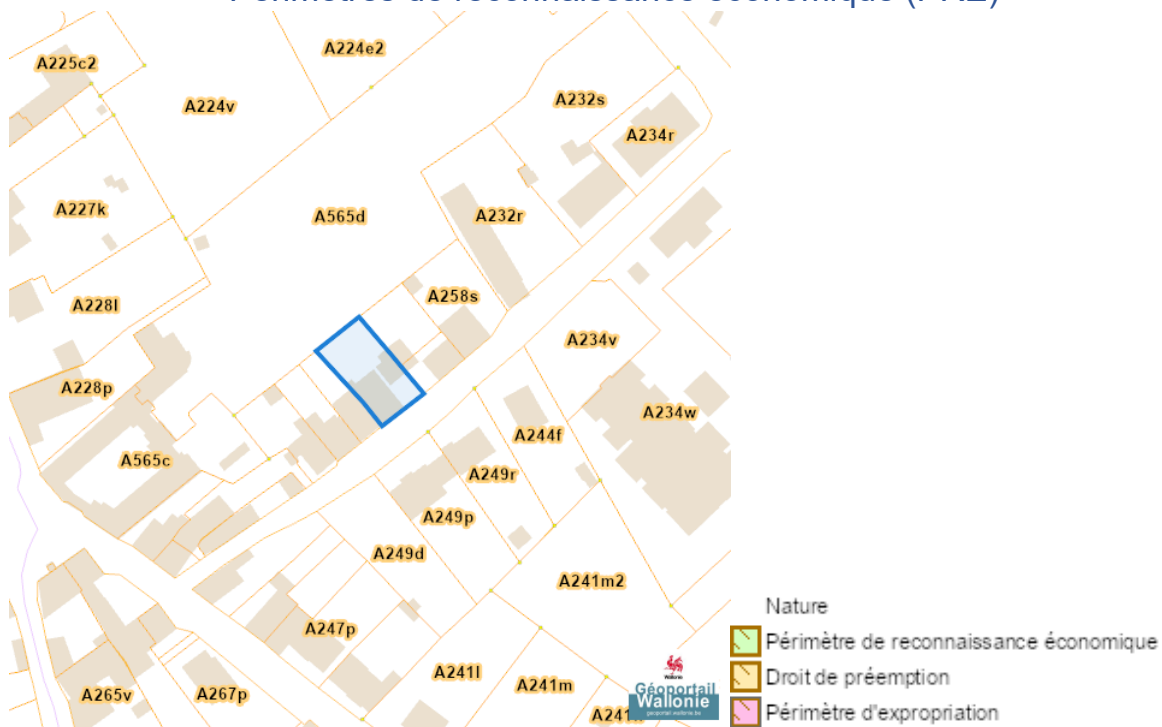


Dossier: 25-148701/001

Périmètres de remembrement urbain (PRU)

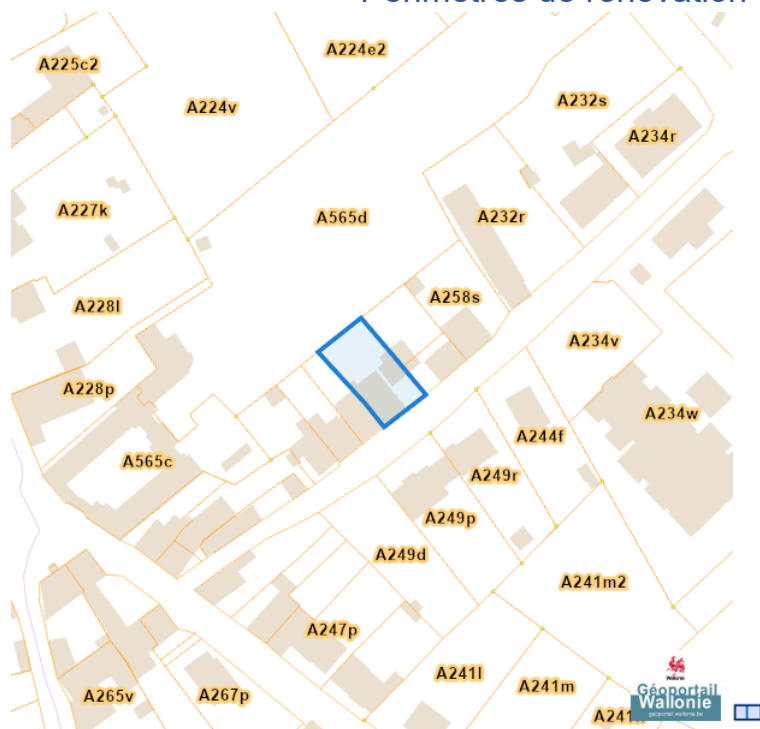


Périmètres de reconnaissance économique (PRE)

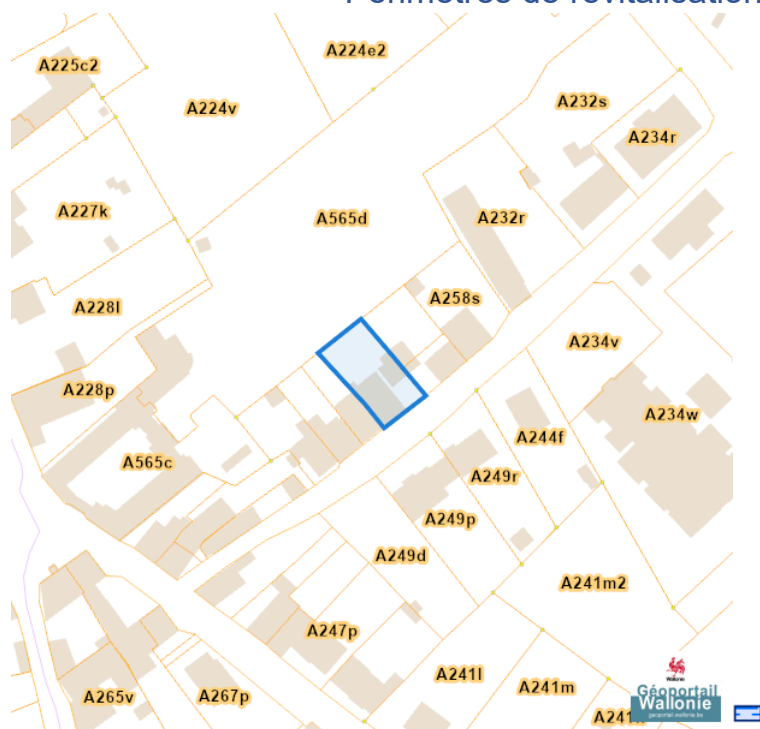


Rue Des Bourgmestres 10, 4280 Lens-Saint-Remy

Périmètres de rénovation urbaine



Périmètres de revitalisation urbaine



Dossier: 25-148701/001

Rue Des Bourgmestres 10, 4280 Lens-Saint-Remy

Schéma d'Orientation Local (SOL)

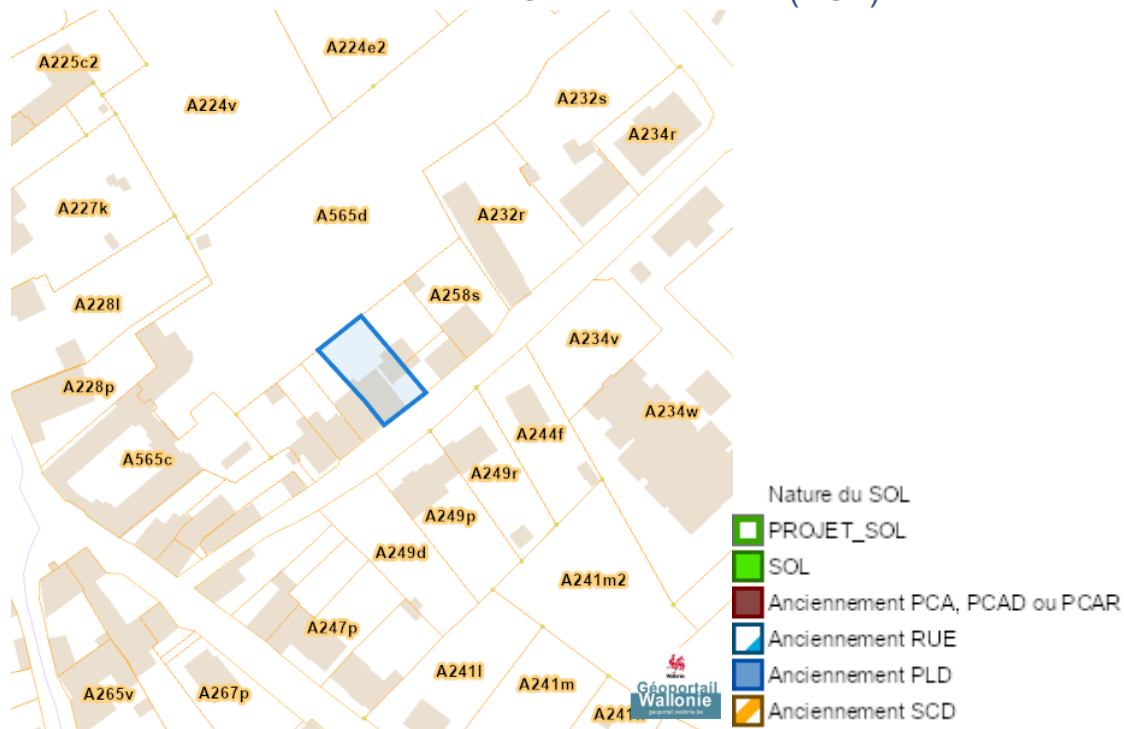
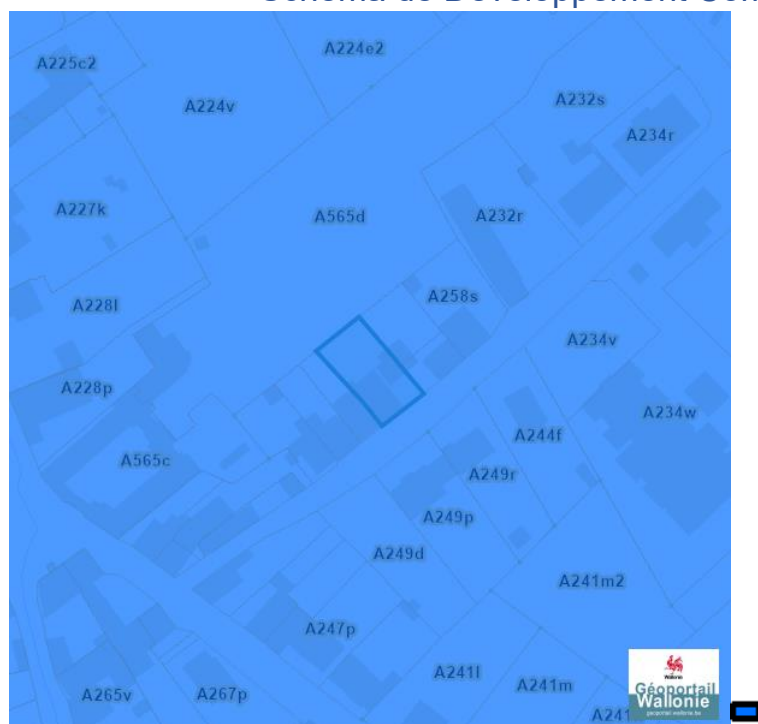
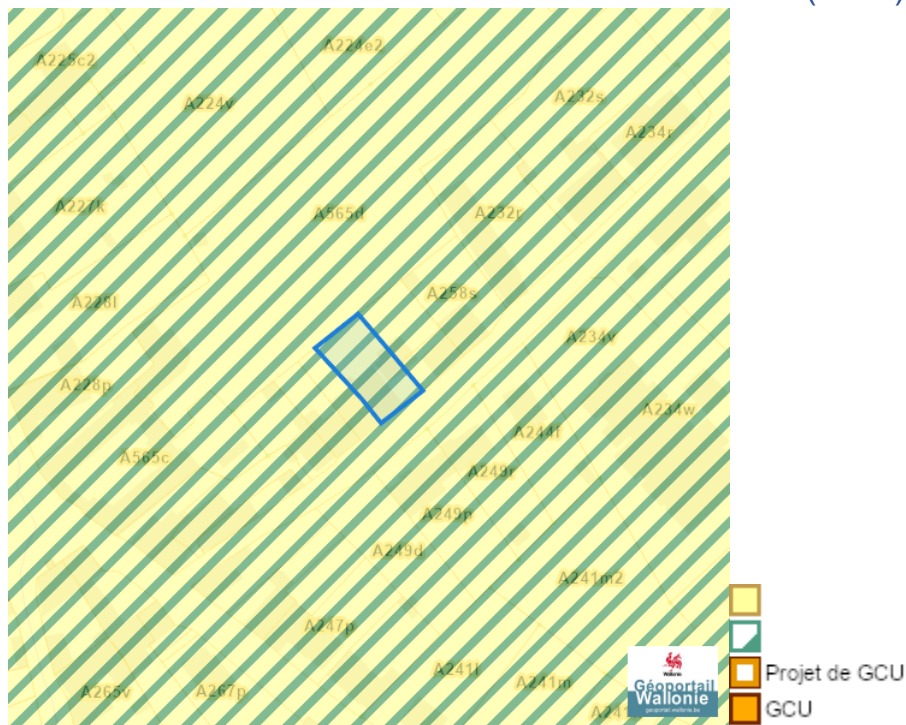


Schéma de Développement Communal (SDC)

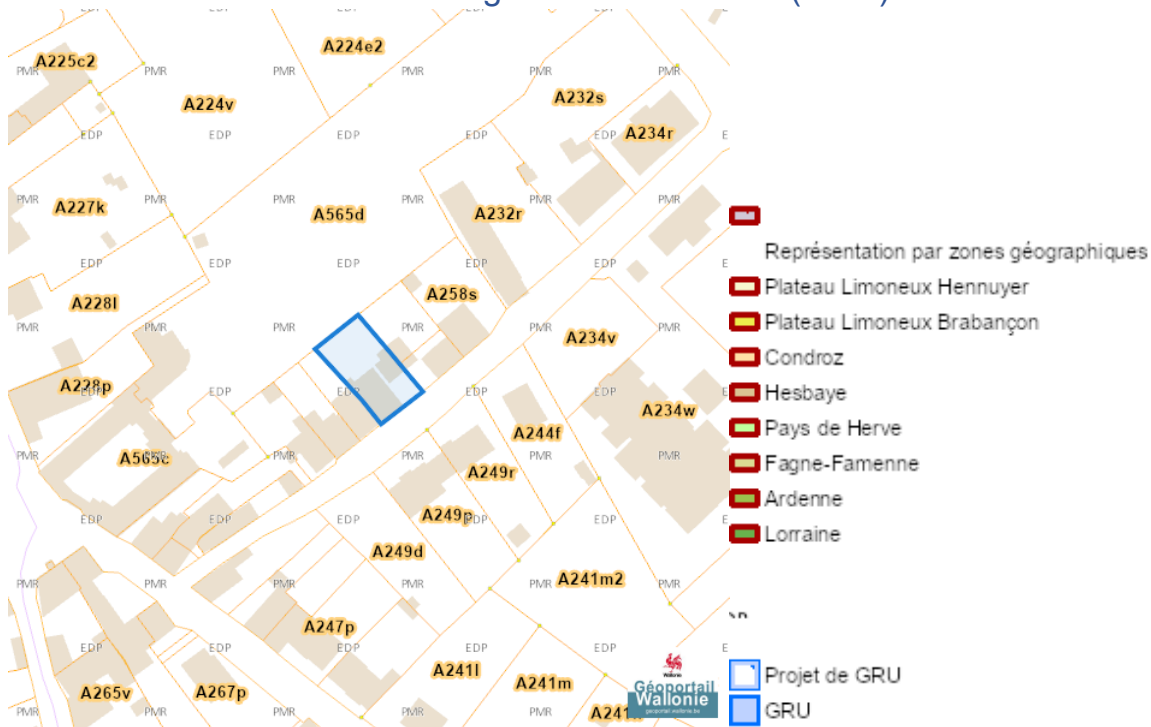


Dossier: 25-148701/001

Guide Communal d'Urbanisme (GCU)

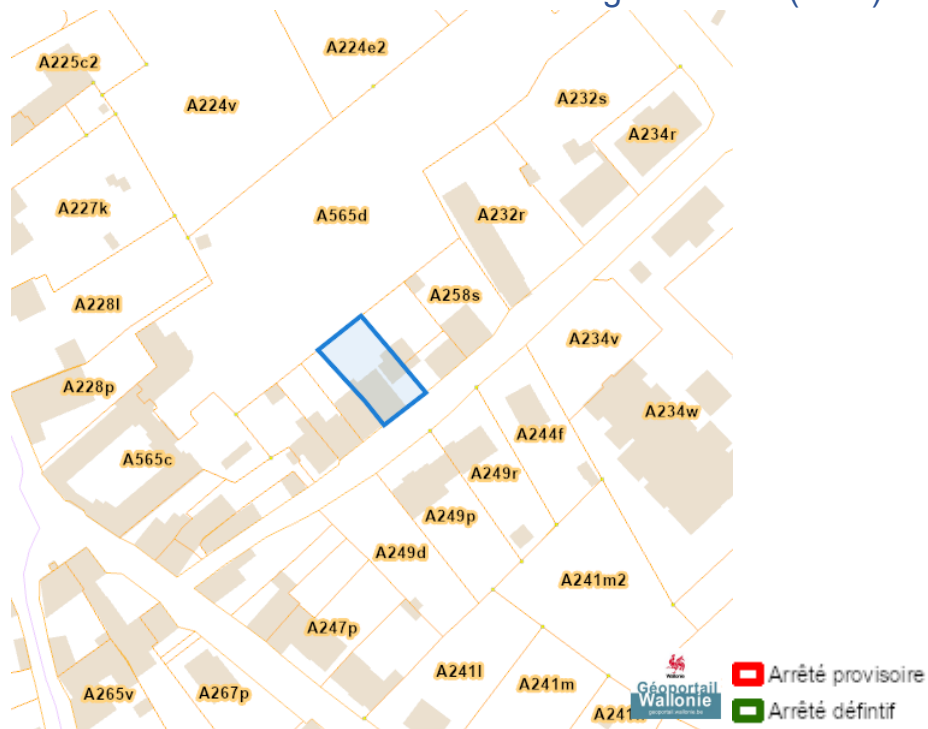


Guide Régional d'Urbanisme (GRU)

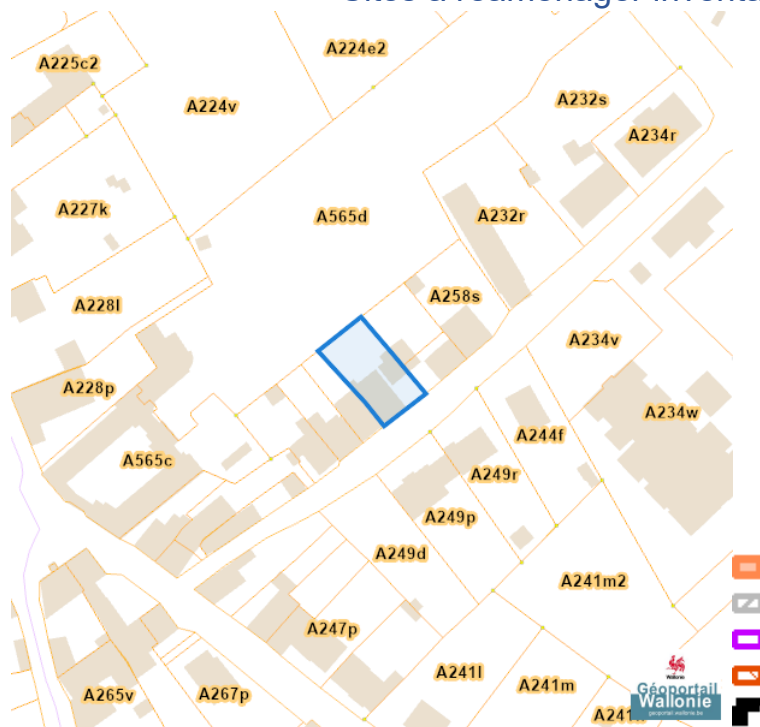


Rue Des Bourgmestres 10, 4280 Lens-Saint-Remy

Sites à réaménager de droit (SAR)



Sites à réaménager inventaire (ISA)



Dossier: 25-148701/001

Rue Des Bourgmestres 10, 4280 Lens-Saint-Remy

Taxation des bénéfices résultant d'une révision du plan de secteur

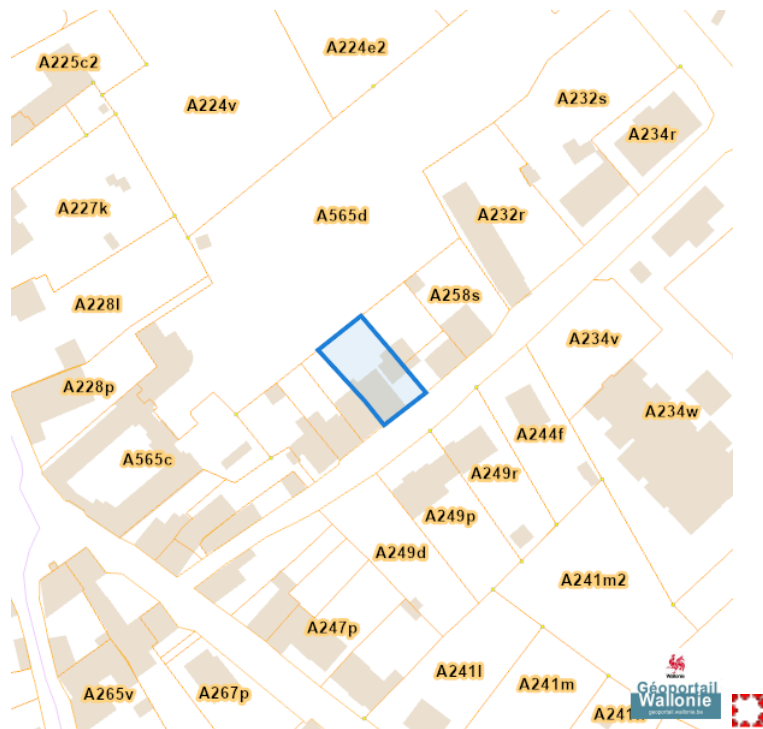
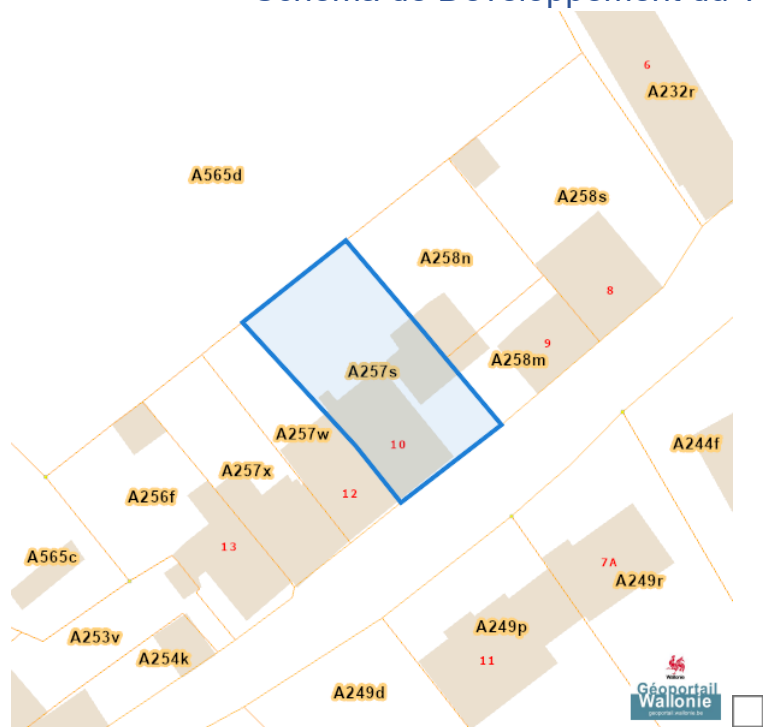


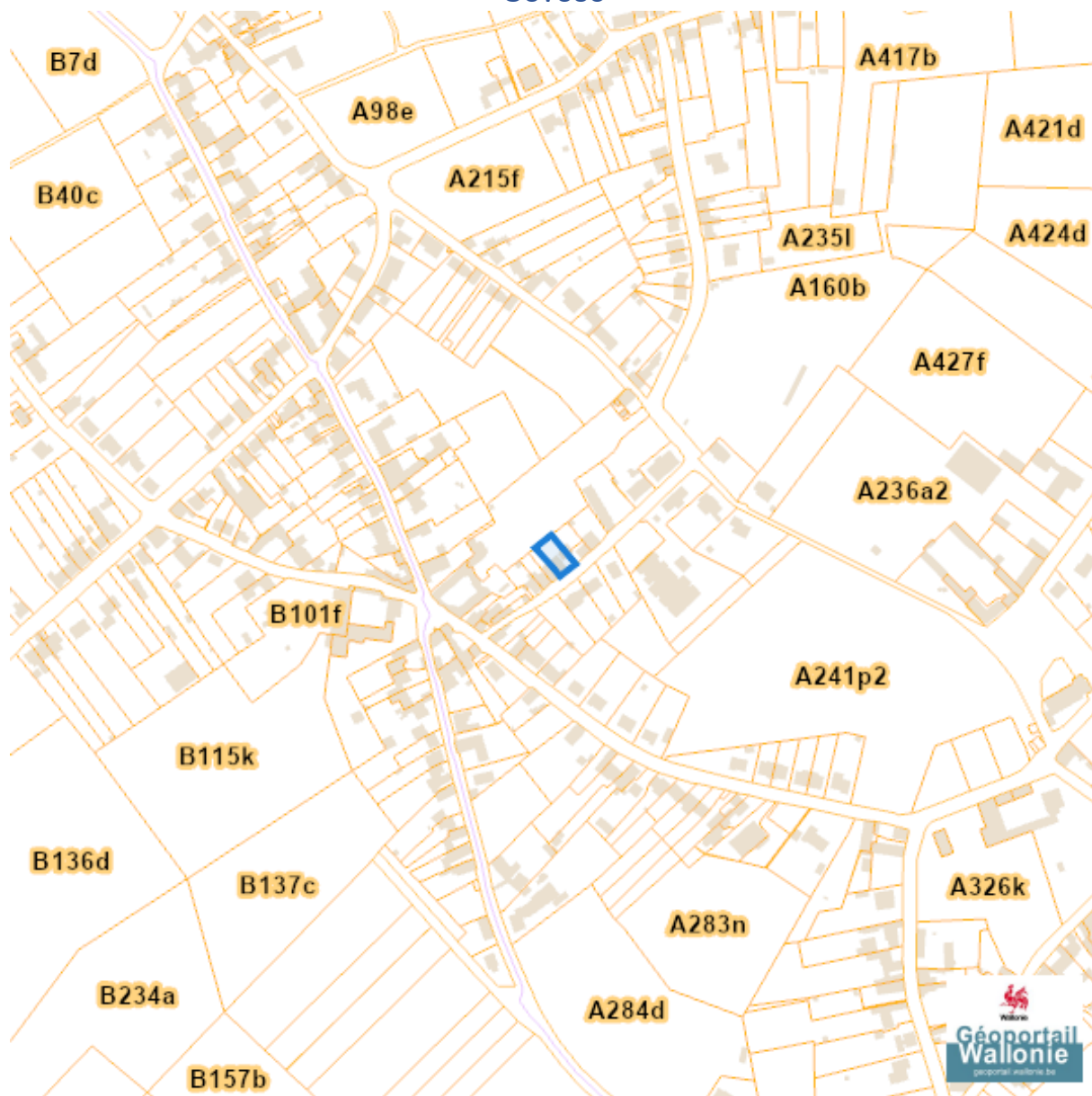
Schéma de Développement du Territoire (SDT)










Dossier: 25-148701/001

Rue Des Bourgmestres 10, 4280 Lens-Saint-Remy

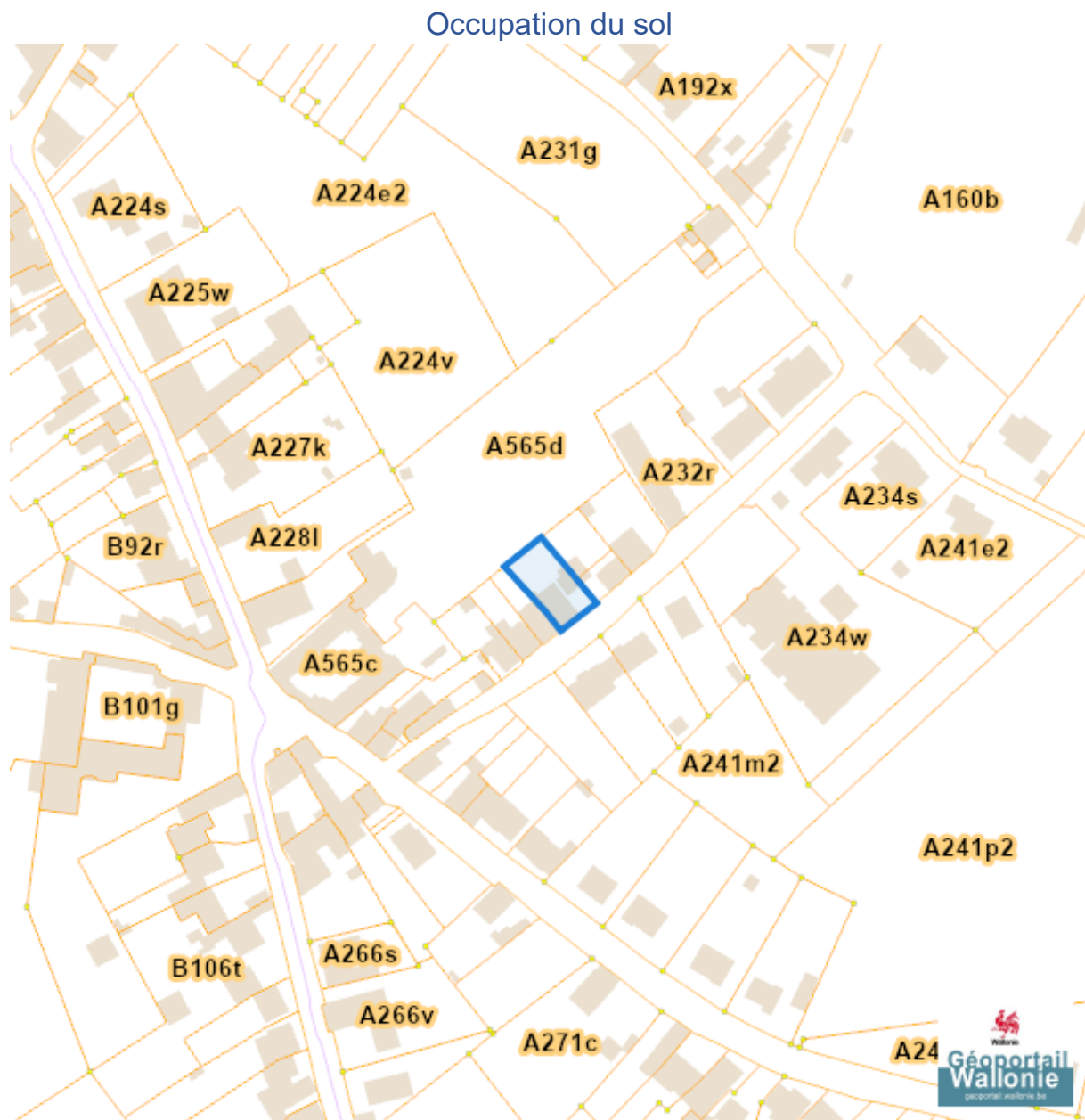
Seveso



-  Zone vulnérable basée sur un risque de probabilité d'effets dangereux supérieure à E-5 et sur une distance de 100m autour du site SEVESO
-  Zone vulnérable basée sur un risque de probabilité d'effets dangereux comprise entre E-5 et E-6 et sur une distance de 200m autour du site SEVESO
-  Zone vulnérable basée sur une courbe provisoire de risque et sur une distance de 200m autour du site SEVESO
- Seuil SEVESO
-  Petits seuils SEVESO
-  Grands seuils SEVESO
- Seuil SEVESO
-  Petits seuils SEVESO
-  Grands seuils SEVESO

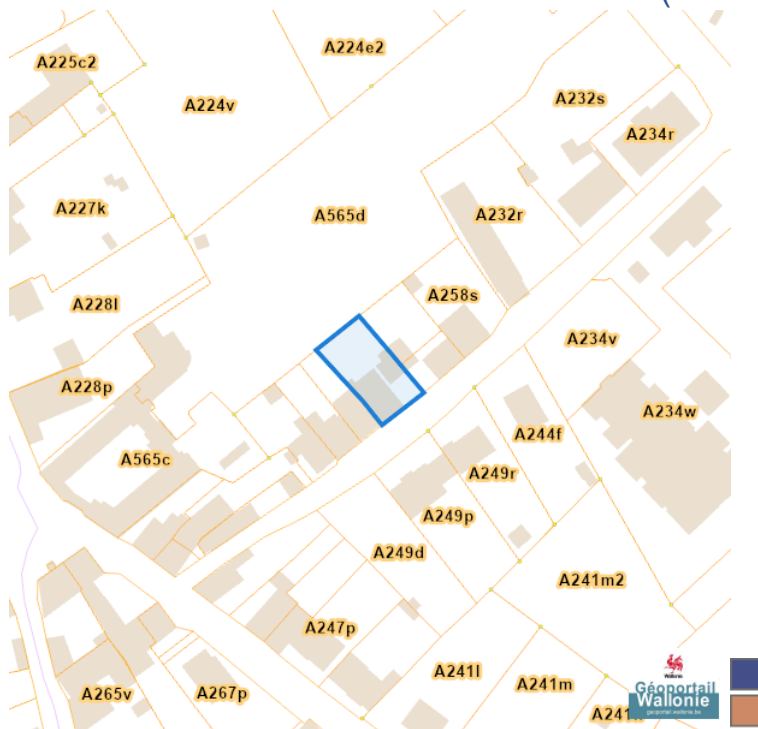
Dossier: 25-148701/001

Sol et sous-sol

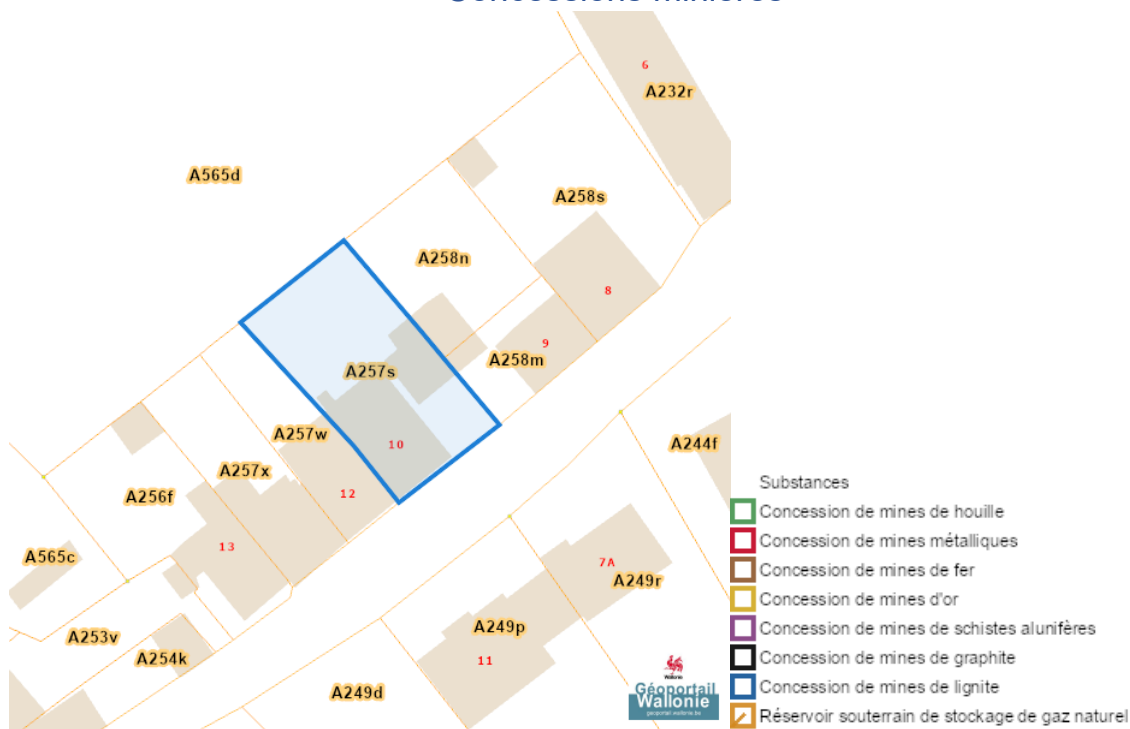


Dossier: 25-148701/001

Etat des sols (BDES)

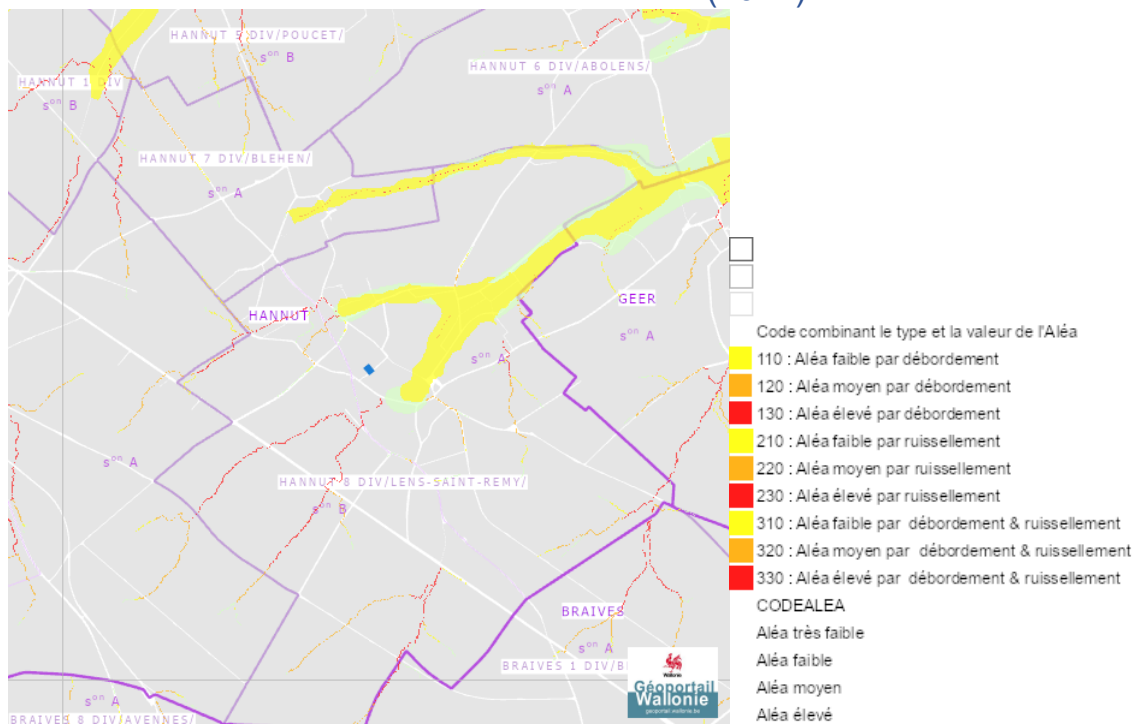


Concessions minières

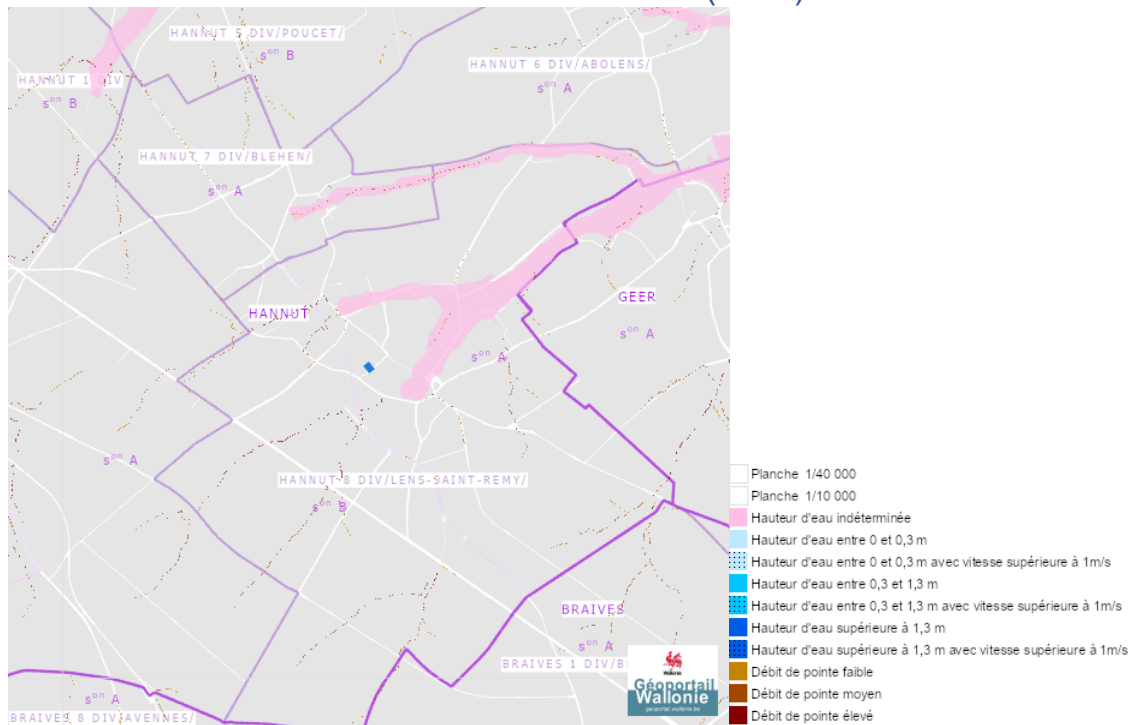


Eau

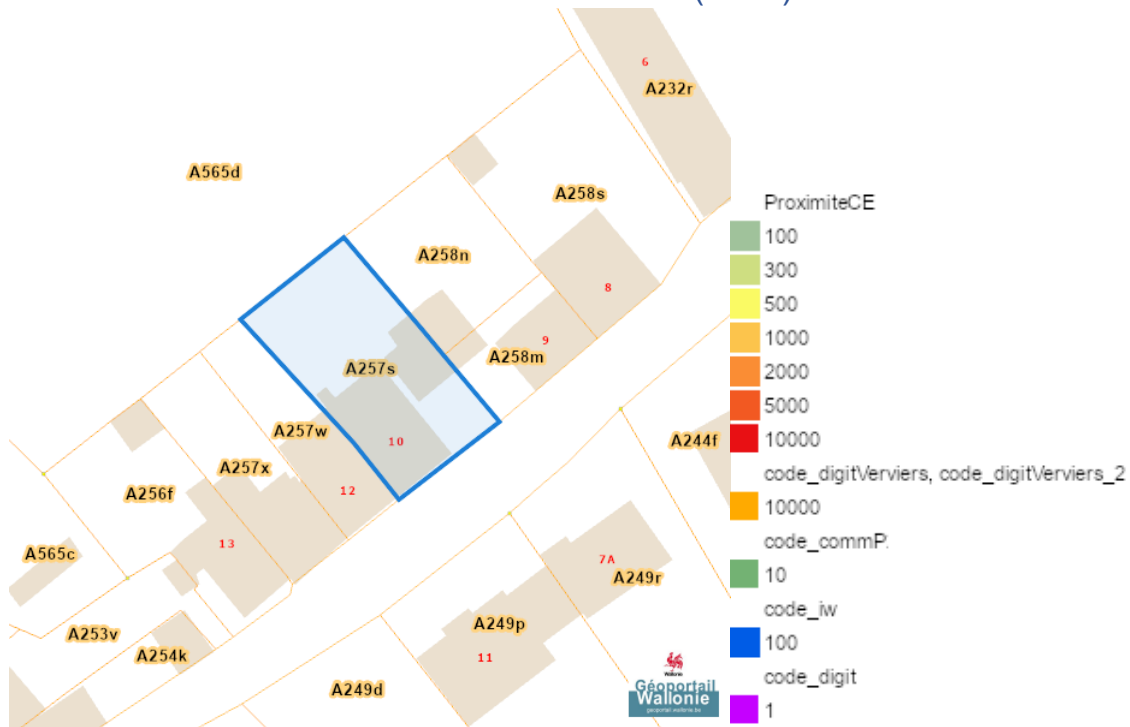
Alea d' inondation (2021)



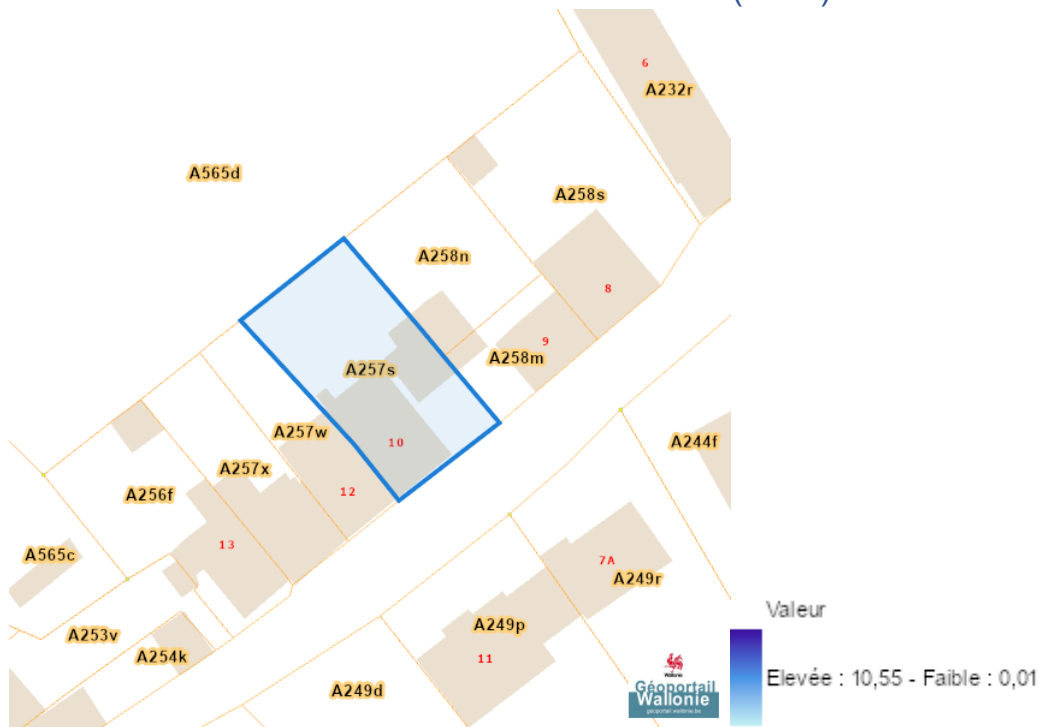
Zones inondables (2021)



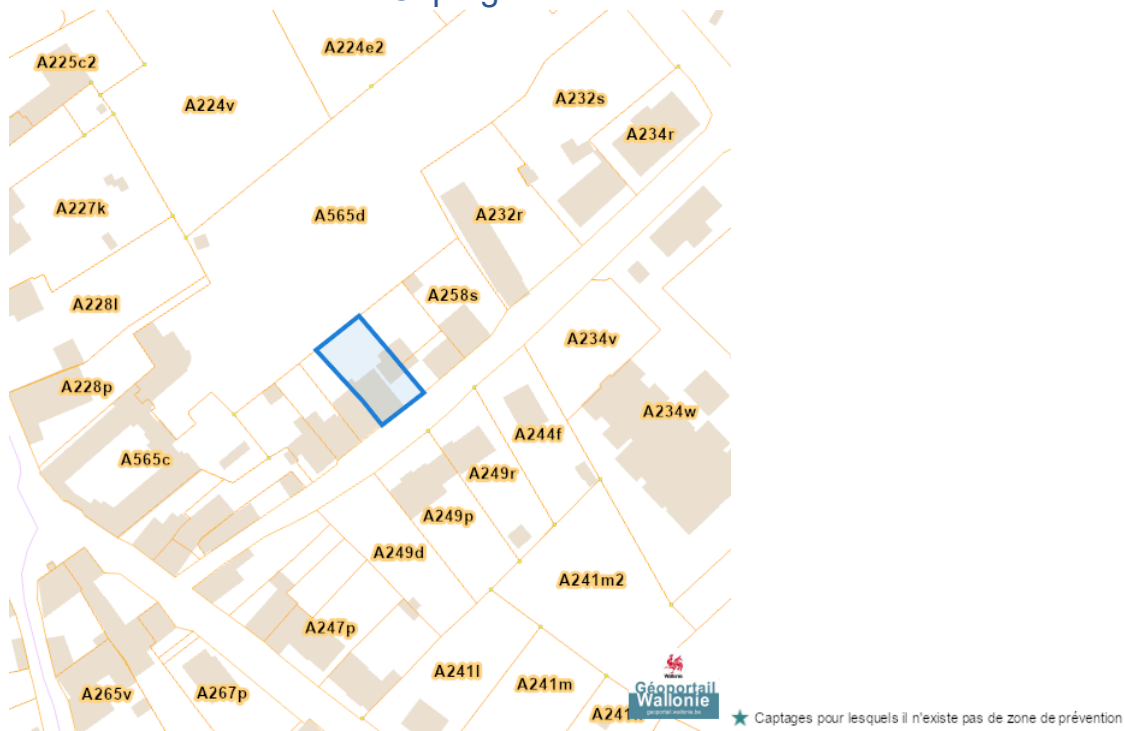
Zones inondees (2021)



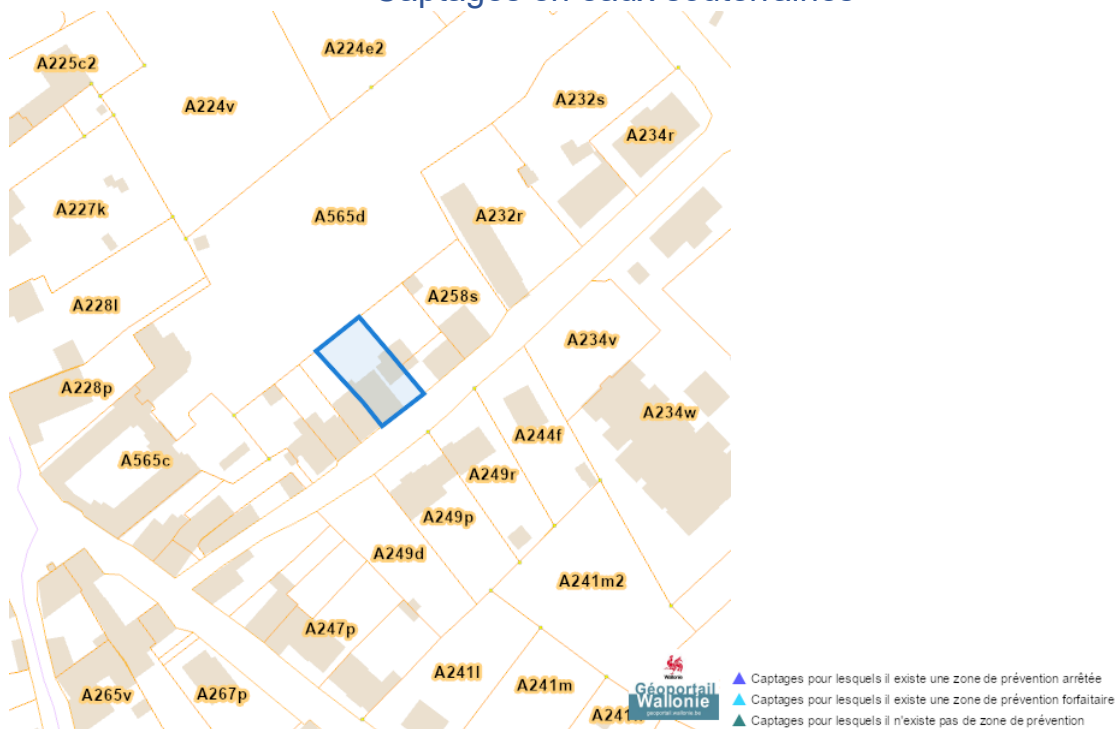
Zones inondees IDW (2021)



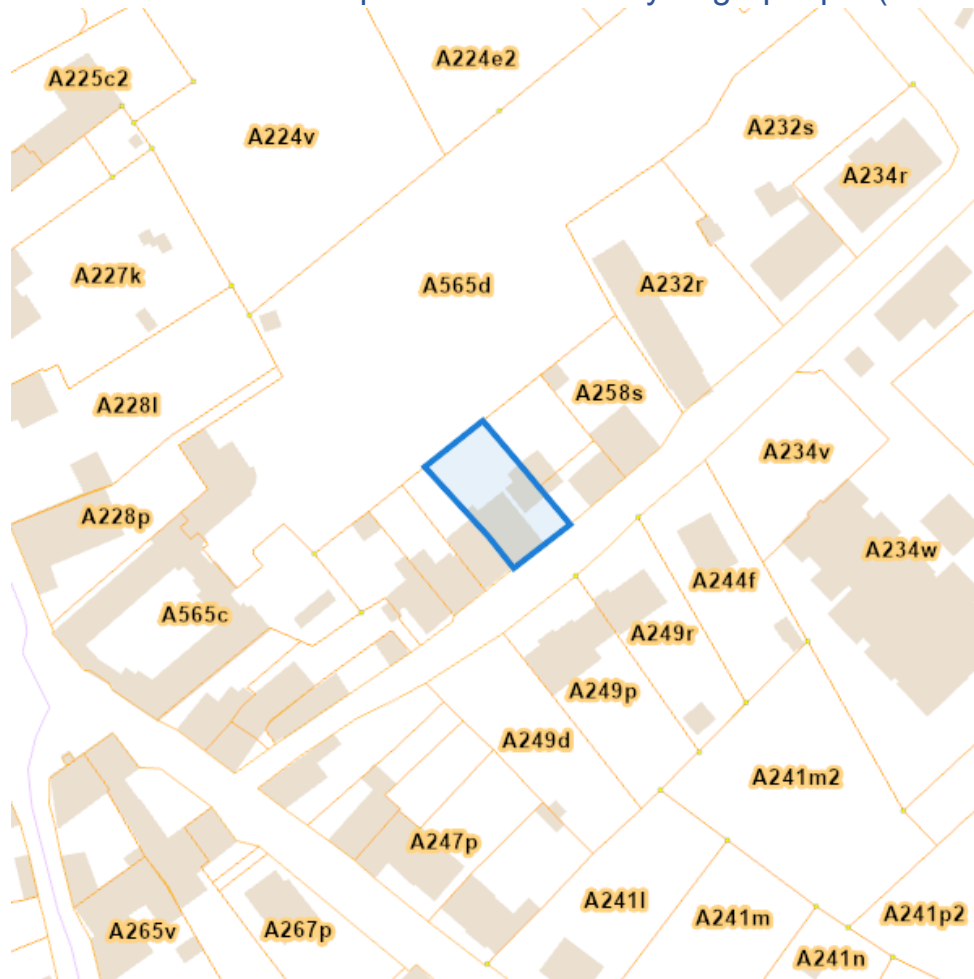
Captages en eaux de surface



Captages en eaux souterraines



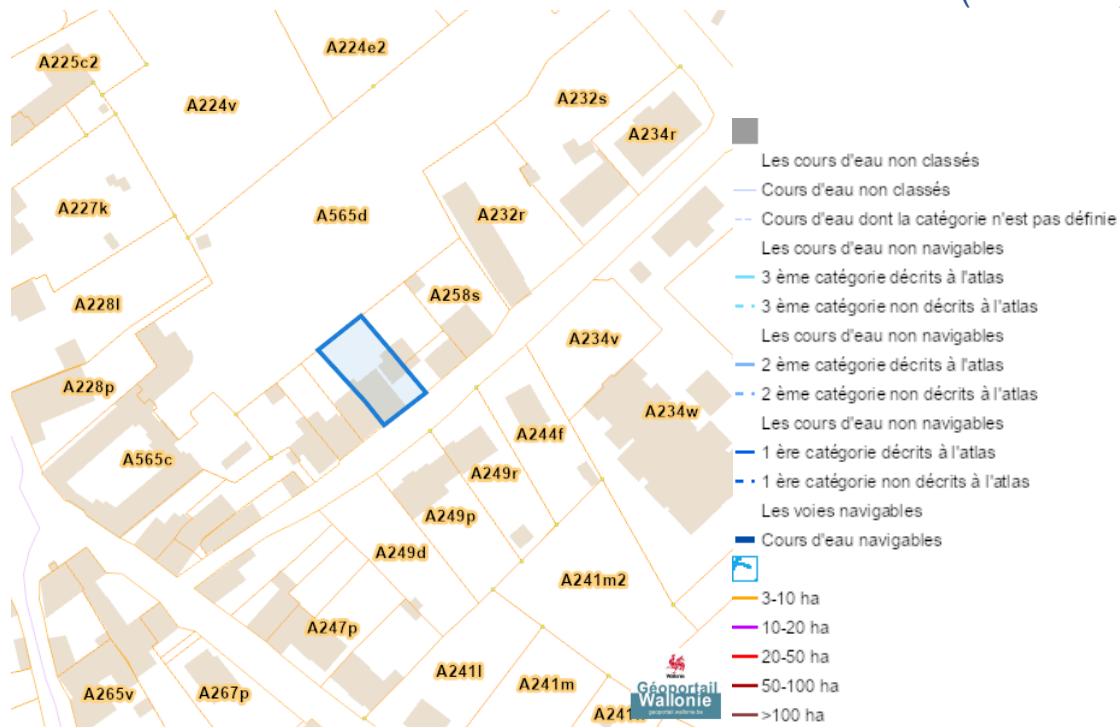
Plan d'Assainissement par Sous-bassin Hydrographique (PASH)



%pash_legend scale=60%

Rue Des Bourgmestres 10, 4280 Lens-Saint-Remy

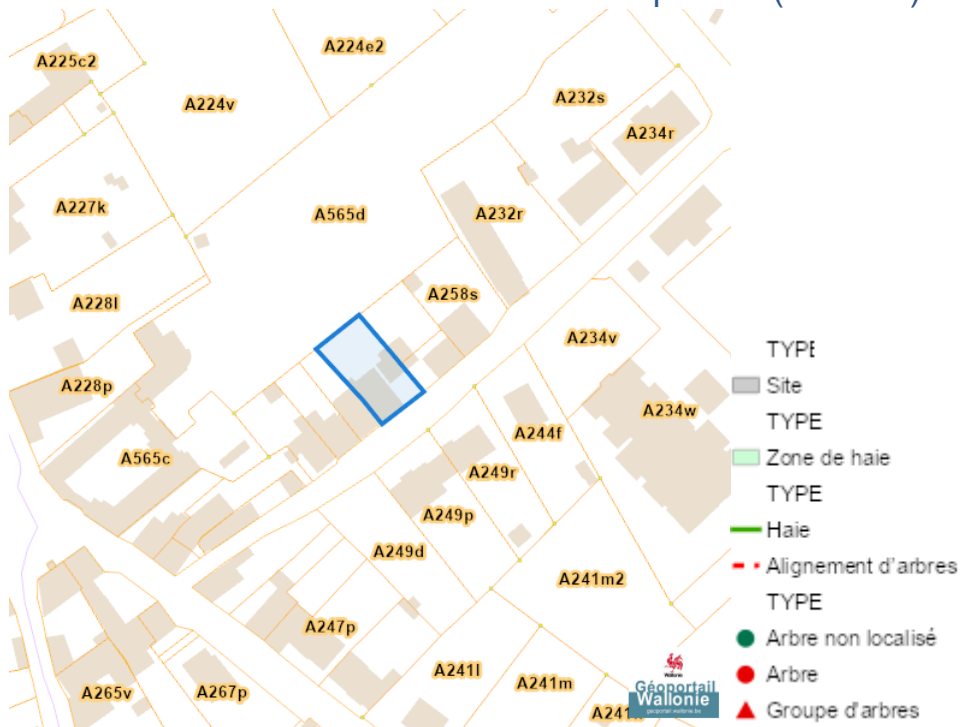
Axes de ruissellement concentré et données associées (LIDAXES)



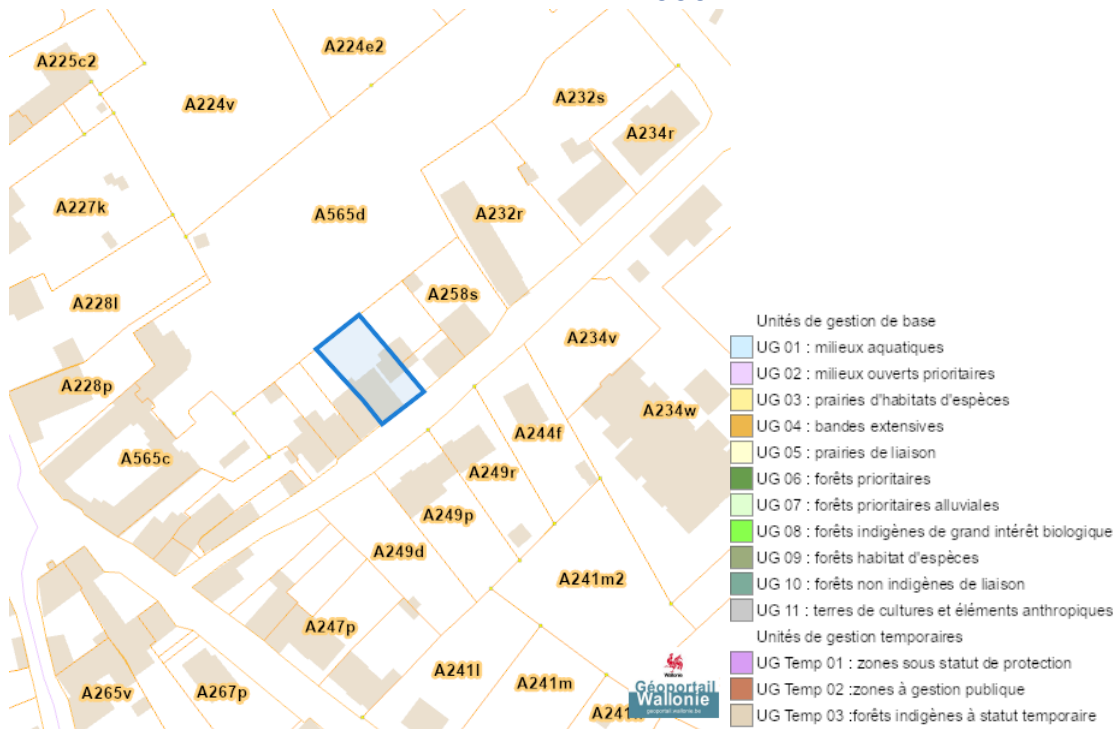
Dossier: 25-148701/001

Nature

Arbres et haies remarquables (AHREM)

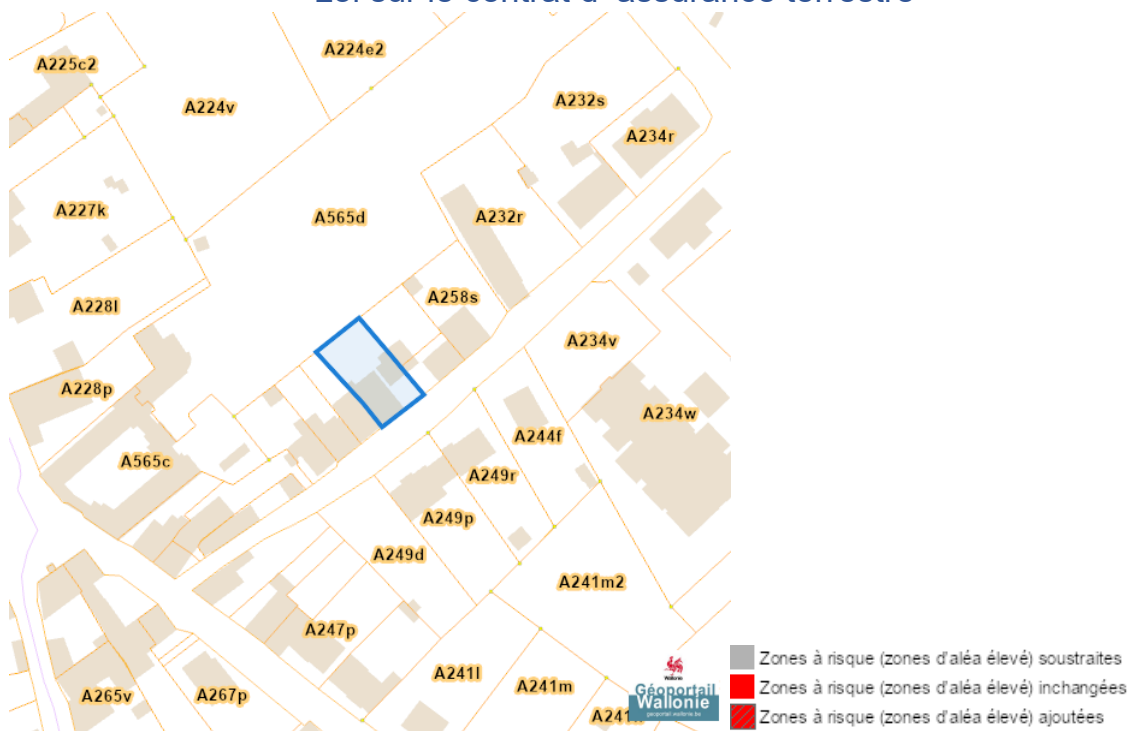


Natura 2000

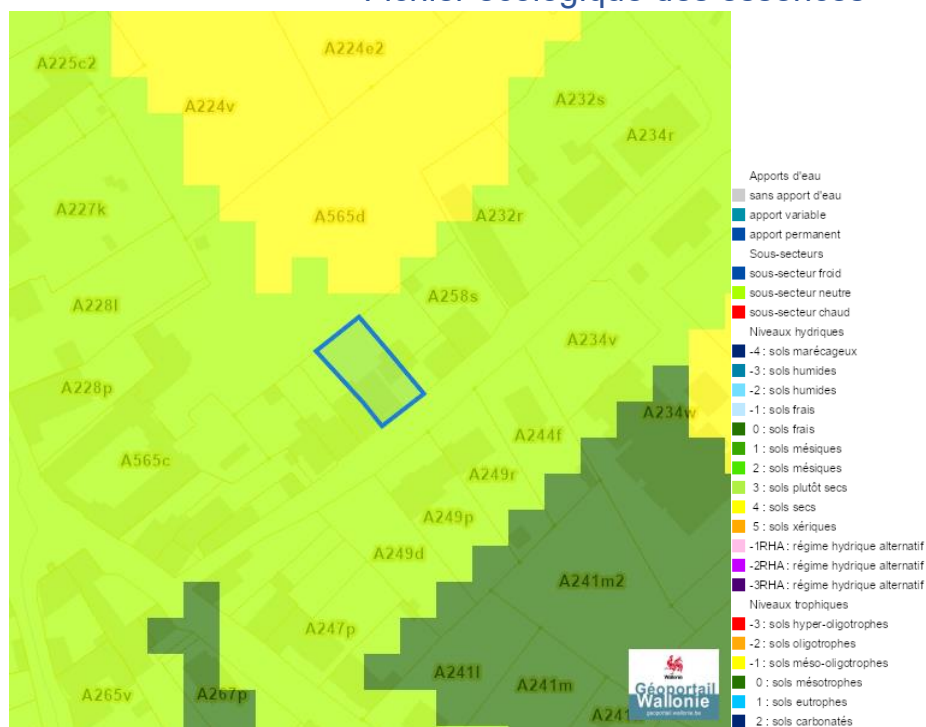


Rue Des Bourgmestres 10, 4280 Lens-Saint-Remy

Loi sur le contrat d' assurance terrestre

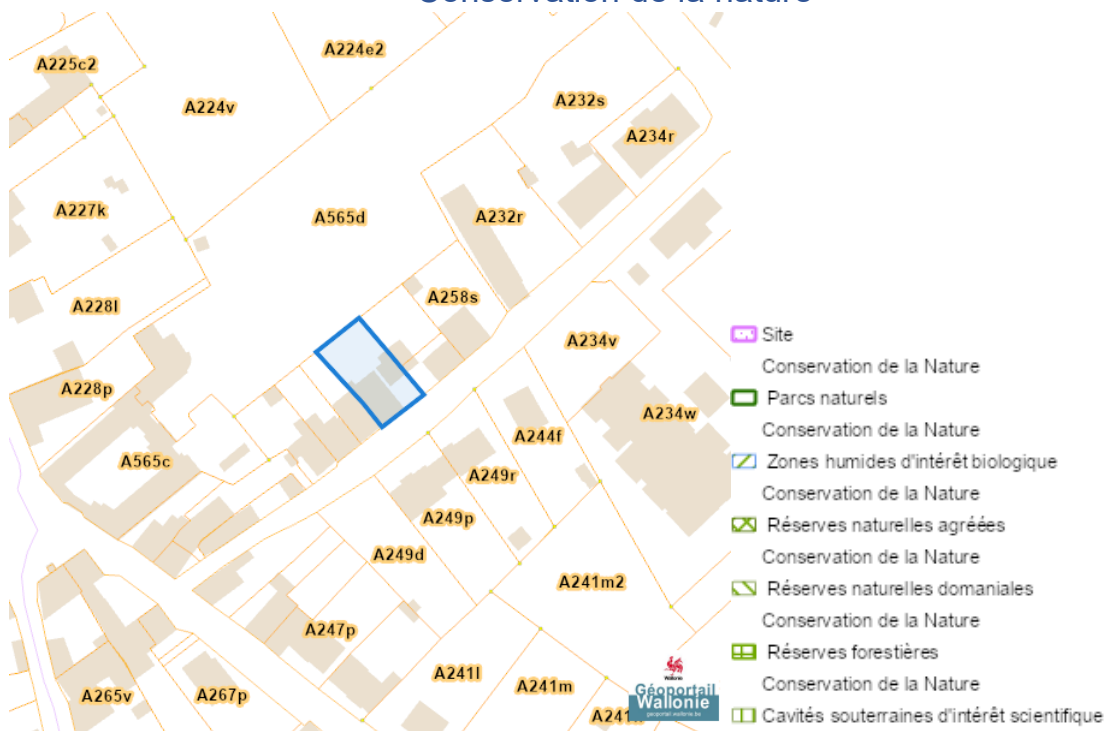


Fichier ecologique des essences

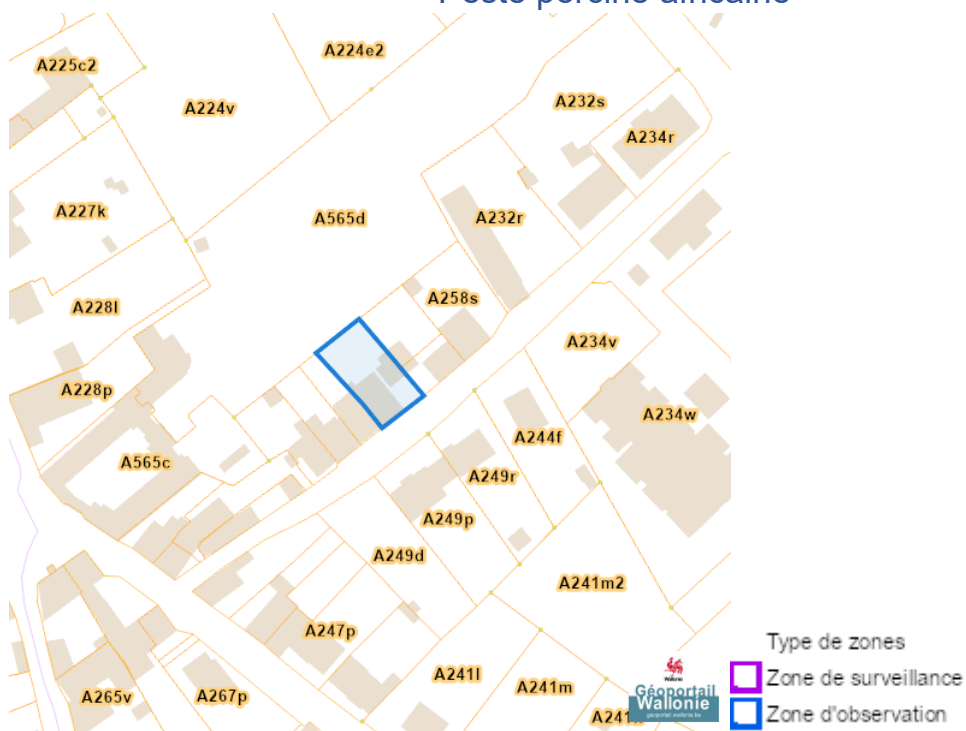


Dossier: 25-148701/001

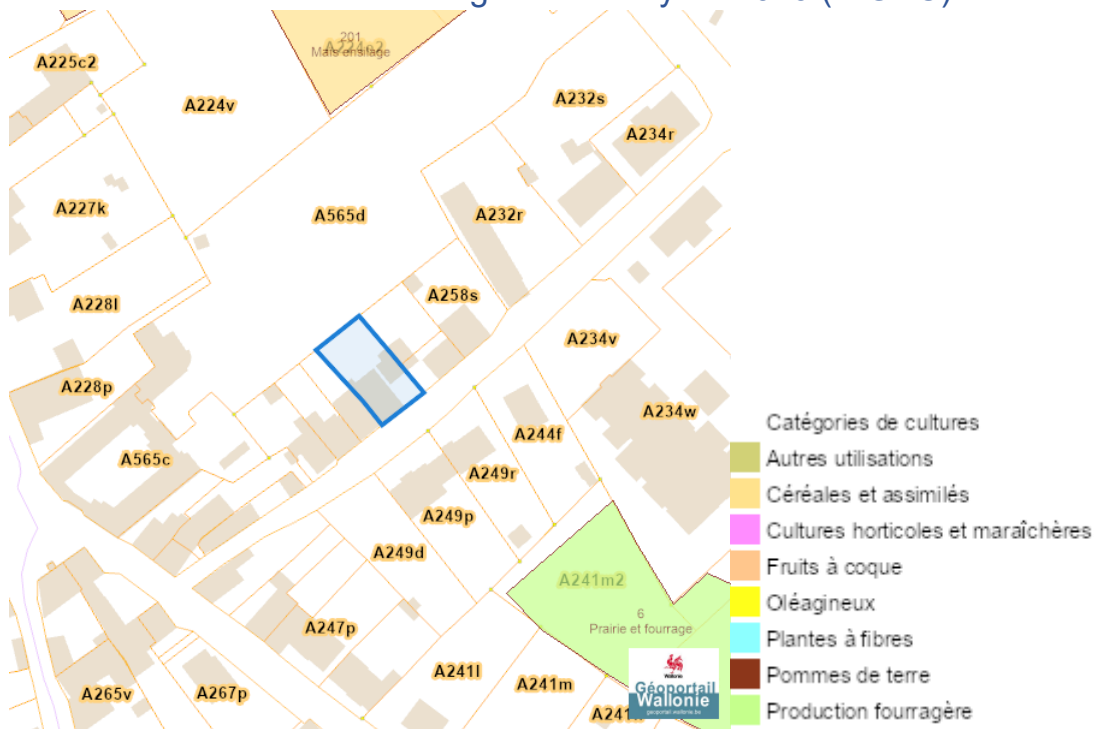
Conservation de la nature



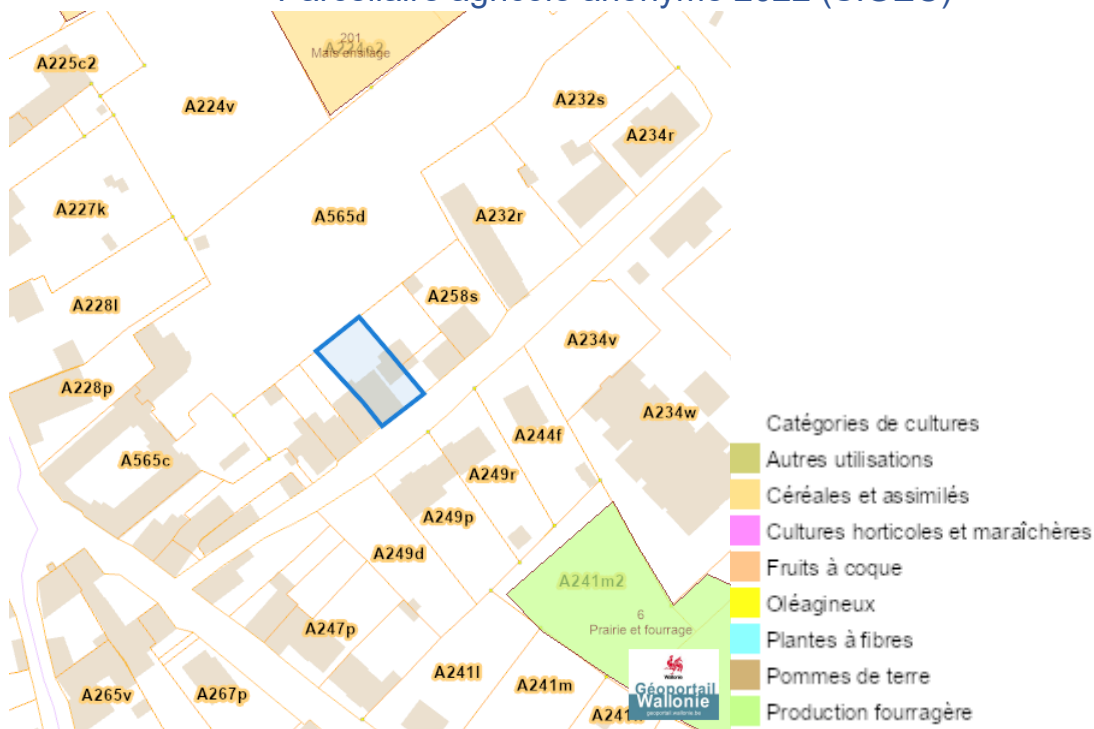
Peste porcine africaine



Parcellaire agricole anonyme 2019 (SIGEC)

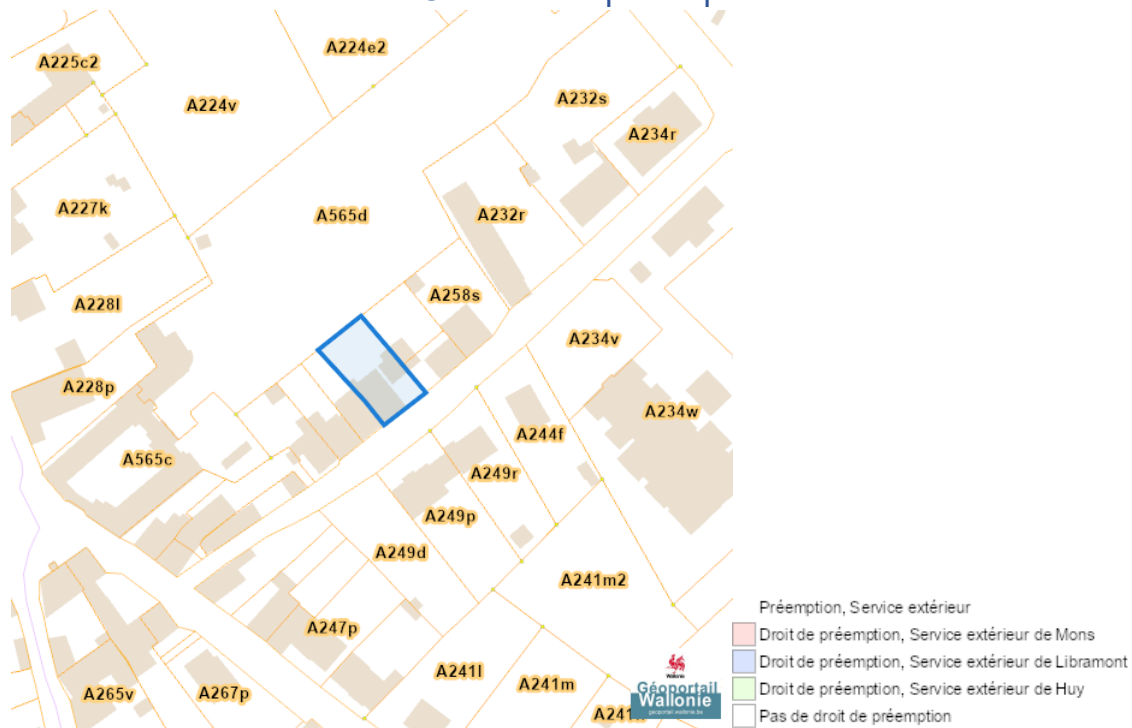


Parcellaire agricole anonyme 2022 (SIGEC)

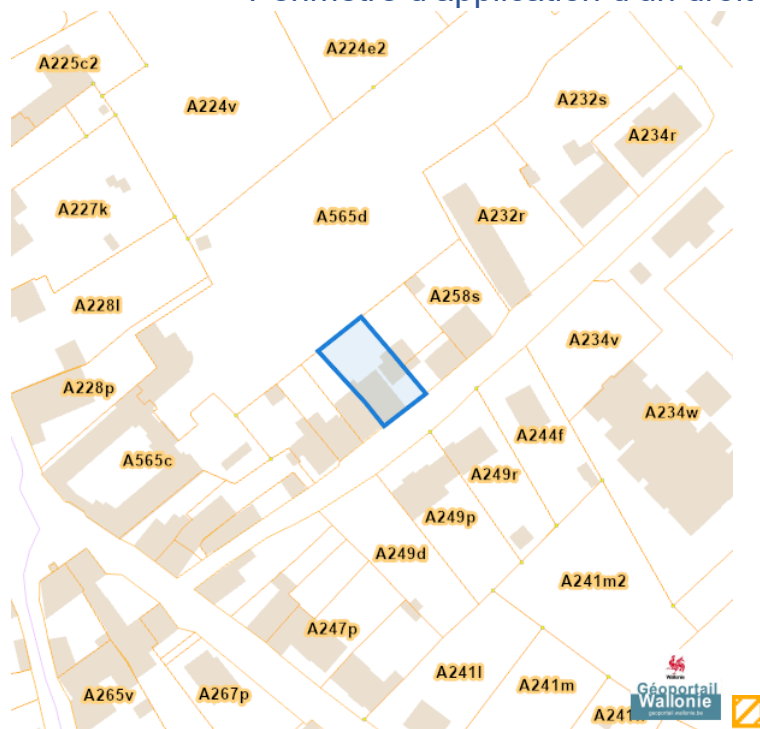


Droit de préemption

Communes préemptibles

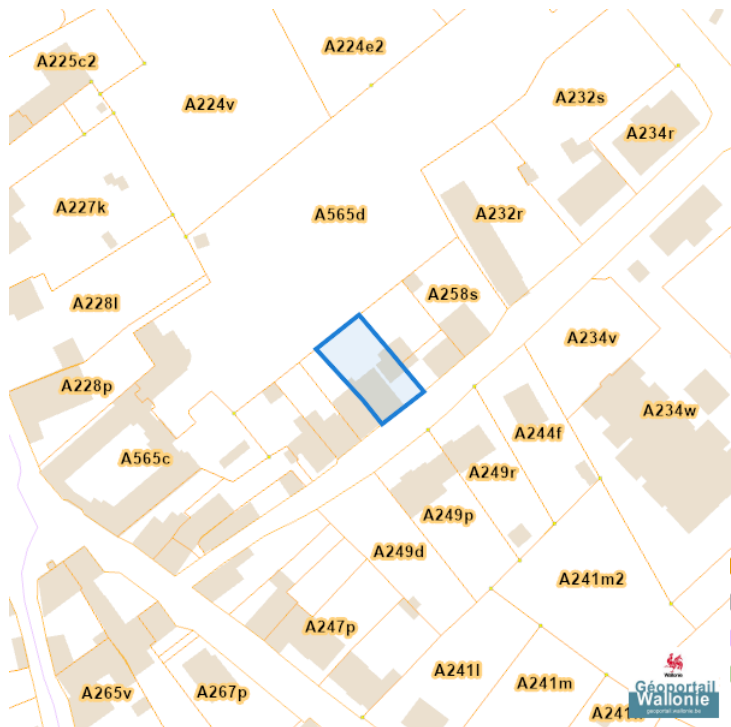


Périmètre d'application d'un droit de préemption

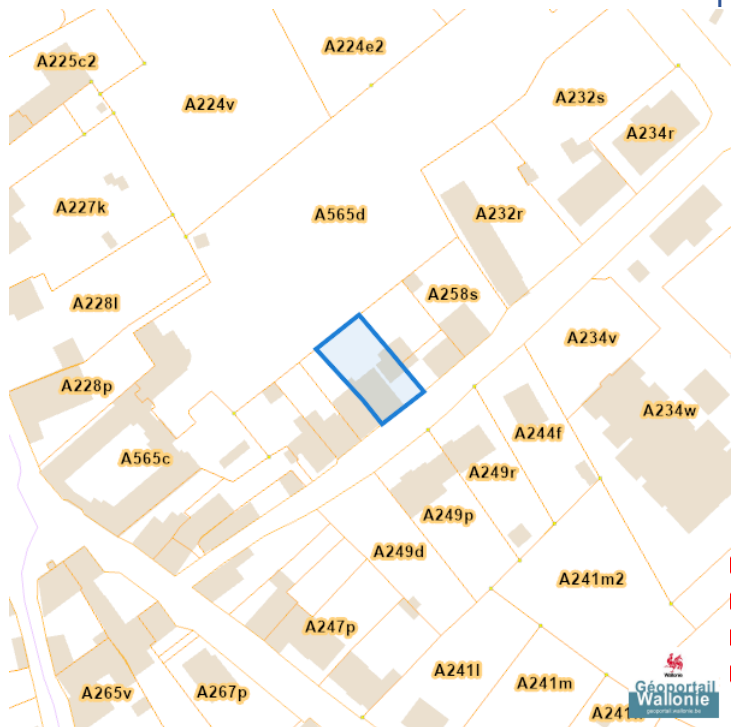


Patrimoine immobilier

Patrimoine biens en liste de sauvegarde

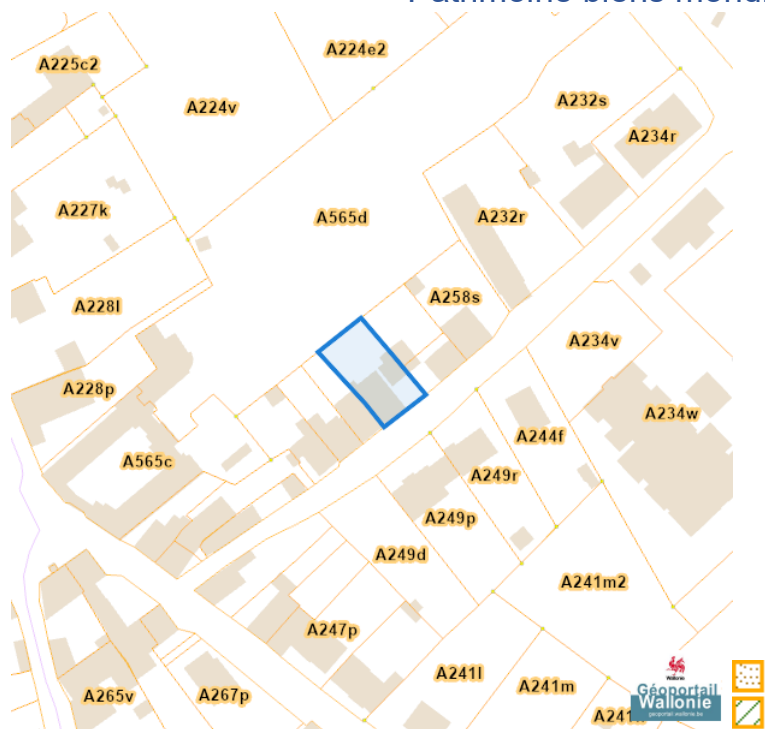


Patrimoine biens exceptionnels

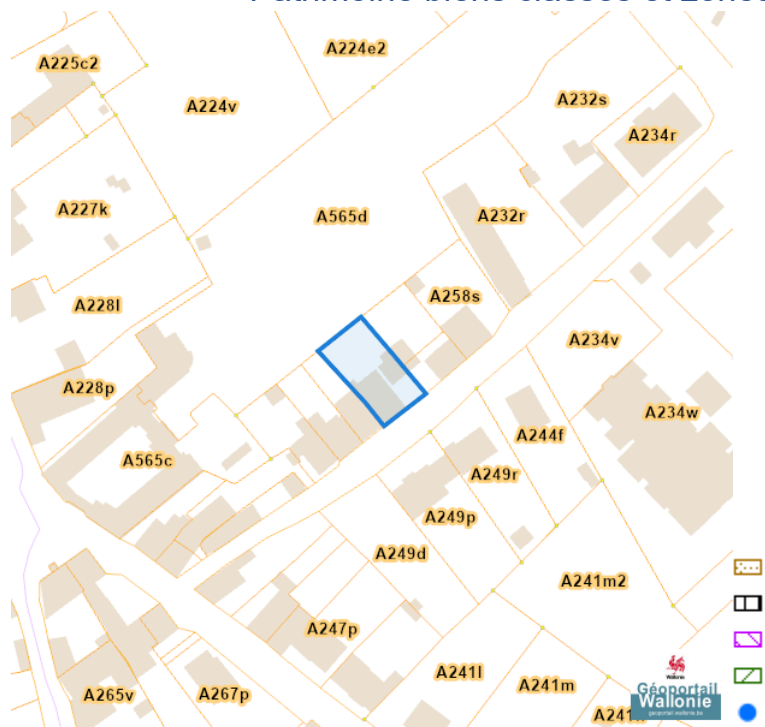


Rue Des Bourgmestres 10, 4280 Lens-Saint-Remy

Patrimoine biens mondiaux



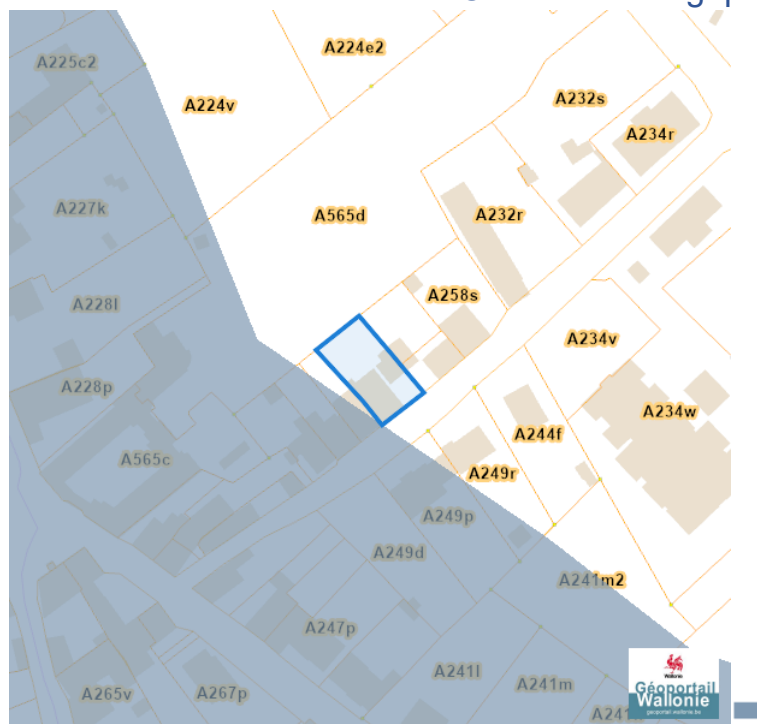
Patrimoine biens classés et zones de protection



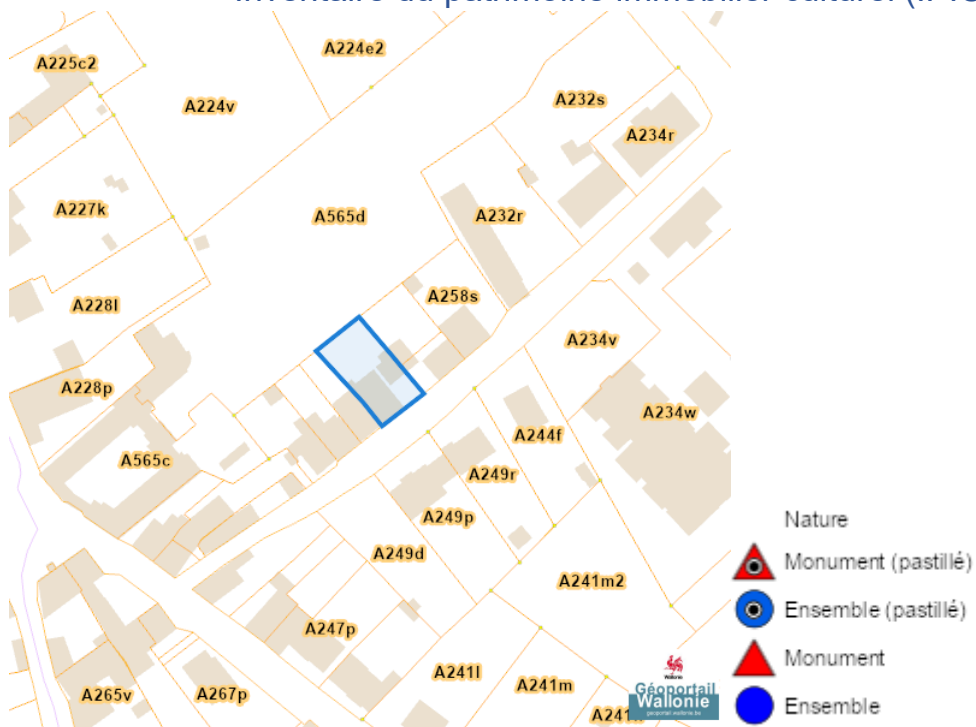
Dossier: 25-148701/001

Rue Des Bourgmestres 10, 4280 Lens-Saint-Remy

Carte archéologique



Inventaire du patrimoine immobilier culturel (IPIC)



Dossier: 25-148701/001

Cartes historiques

Atlas des voiries vicinales



Dossier: 25-148701/001

Autres cartes

Réseau routier régional et bornes associées

