


27/03/2026

Dossier


Naam persoon

Identificatie persoon

**Detail van het geselecteerde artikel**


Kadastrale afdeling

24053 BIERBEEK 2 AFD/KORBEEK-LO/

**Betrokken goederen : Totale opp 0.0 - Toestand op : 27/03/2026**

Ligging	Pol/Wa	Sectie	Nummer van het perceel	Aard	Opp. in ca	Inhoud in m3	Jaar van beëindiging van de opbouw	Code	Kadastraal inkomen
4 - Oudebaan 2 2 (Appartement 2)		B	0180M7P0002	APPARTEMEN T #	---	---	2000	2F	884
5 - Oudebaan 2 (Kelder 4)		B	0180M7P0010	BERGING #	---	---	2000	2F	13
6 - Oudebaan 4 + (G19)		B	0180S7P0011	PRIVATIEF DEEL #	---	---	1993	2F	69

Bijlagen



4 - Kadastrale afdeling : 24053 - BIERBEEK 2 AFD/KORBEEK-LO/ - Sectienummer : B - Nummer van het perceel : 0180M7P002

Perceel Informatie

Code en beschrijving administratieve gemeente (NIS) : 24011 - BIERBEEK

Volgorde van de onderdelen van het perceel : 01

Cadastrale Informatie

Datum eerste ingebruikname goed : 2019-11-27

Bouw Informatie

Aantal badkamers : 1

Centrale verwarming : Ja

Code en beschrijving indicie van het gebouw : 111 - Wooneenheid - Met lift

Code en beschrijving kwaliteit van het gebouw : N - Normaal

Code en beschrijving bouwtype (aantal gevels) : - - -

Code en beschrijving van het gebouw : 7 - Appartement

Code en beschrijving kadastrale aard van de PUR : 537 - APPARTEMENT #

Detail code privaatief deel : APGV

Vloeroppervlakte : 90

Aantal liften : 1

Aantal woongelegenheden : 1

Aantal woonplaatsen : 3

Nuttige oppervlakte : 90

Bouwjaar van (vóór 1931, alleen een interval is gekend) : 2000

Bouwjaar tot (vóór 1931, alleen een interval is gekend) : 2000

Adres Informatie

Postcode : 3360

Code en beschrijving administratieve gemeente (NIS) : 24011 - BIERBEEK

Huisnummer voor te sorteren : 2

Begindatum adrestoestand : 2019-11-27

Eigendomstoestand Informatie

Vorige artikel inschrijving : NA

Artikel registratie : NA

Begin versie timestamp eigendomstoestand : 2025-01-29

Fiscale begindatum van de eigendomstoestand : 2024-09-05

Juridische begindatum van de eigendomstoestand : 2024-09-05

ID van de eigendomstoestand : 220905816

Perceelstoestand Informatie

Begindatum perceelstoestand : 2019-11-27

Detail code privaatief deel : APGV

ID perceelstoestand : 204747344

Begin versie timestamp perceelstoestand : 2019-11-27

5 - Kadastrale afdeling : 24053 - BIERBEEK 2 AFD/KORBEEK-LO/ - Sectienummer : B - Nummer van het perceel : 0180M7P0010

Perceel Informatie

Code en beschrijving administratieve gemeente (NIS) : 24011 - BIERBEEK

Volgorde van de onderdelen van het perceel : 01

Cadastrale Informatie

Datum eerste ingebruikname goed : 2019-11-27

Bouw Informatie

Aantal kelders : 1

Code en beschrijving indicie van het gebouw : 114 - Diverse lokalen, afzonderlijk gekadastreerd - Met lift

Code en beschrijving kwaliteit van het gebouw : N - Normaal

Code en beschrijving van het gebouw : 7 - Appartement

Code en beschrijving kadastrale aard van de PUR : 546 - BERGING #

Verdieping van (privatief deel op meerdere verdiepingen) : -1

Vloeroppervlakte : 9

Verdieping tot (privatief deel op meerdere verdiepingen) : -1

Aantal liften : 1

Bouwjaar van (vóór 1931, alleen een interval is gekend) : 2000

Bouwjaar tot (vóór 1931, alleen een interval is gekend) : 2000

Adres Informatie

Postcode : 3360

Deze kopij van kadastrale inlichtingen is toegelaten door de Algemene Administratie van de Patrimoniumdocumentatie, dewelke deze aanlevert op basis van gegevensbanken die gekend zijn en dewelke in haar documentatie vervat zijn.

Code en beschrijving administratieve gemeente (NIS) : 24011 - BIERBEEK
Huisnummer voor te sorteren : 2
Begindatum adrestoestand : 2019-11-27

Eigendomstoestand Informatie

Vorige artikel inschrijving : NA
Artikel registratie : NA
Begin versie timestamp eigendomstoestand : 2025-01-29
Fiscale begindatum van de eigendomstoestand : 2024-09-05
Juridische begindatum van de eigendomstoestand : 2024-09-05
ID van de eigendomstoestand : 220905817

Perceelstoestand Informatie

Begindatum perceelstoestand : 2019-11-27
Detail code privaatief deel : APGV
ID perceelstoestand : 204747349
Begin versie timestamp perceelstoestand : 2019-11-27

6 - Kadastrale afdeling : 24053 - BIERBEEK 2 AFD/KORBEEK-LO/ - Sectienummer : B - Nummer van het perceel : 0180S7P0011**Perceel Informatie**

Code en beschrijving administratieve gemeente (NIS) : 24011 - BIERBEEK
Volgorde van de onderdelen van het perceel : 01

Bouw Informatie

Code en beschrijving indicie van het gebouw : 103 - Garage, standplaats, parking, afzonderlijk gekadastreerd - Zonder lift
Code en beschrijving kwaliteit van het gebouw : N - Normaal
Code en beschrijving bouwtype (aantal gevels) : - - -
Code en beschrijving kadastrale aard van de PUR : 220 - PRIVATIEF DEEL #
Detail code privaatief deel : XXXX
Aantal garages : 1
Nuttige oppervlakte : 18
Bouwjaar van (vóór 1931, alleen een interval is gekend) : 1993
Bouwjaar tot (vóór 1931, alleen een interval is gekend) : 1993

Adres Informatie

Postcode : 3360
Code en beschrijving administratieve gemeente (NIS) : 24011 - BIERBEEK
Huisnummer voor te sorteren : 4 +
Begindatum adrestoestand : 2001-01-01

Eigendomstoestand Informatie

Vorige artikel inschrijving : NA
Artikel registratie : NA
Begin versie timestamp eigendomstoestand : 2025-01-29
Fiscale begindatum van de eigendomstoestand : 2024-09-05
Juridische begindatum van de eigendomstoestand : 2024-09-05
ID van de eigendomstoestand : 220905819

Perceelstoestand Informatie

Beginjaar perceelstoestand : 2001
Detail code privaatief deel : XXXX
ID perceelstoestand : 10462740
Begin versie timestamp perceelstoestand : 2002-01-10