

DC à la carte



Pastorijstraat 44, 3320 Hoegaarden
24041D0414/00P000

Locatie

Omgeving

Kadaster

Gewestplan

Water

Natuur

Recht van voorkoop

Beschermd onroerend erfgoed

Vastgestelde inventarissen

Wetenschappelijke inventarissen

Unesco werelderfgoed

Historische kaarten

Wonen

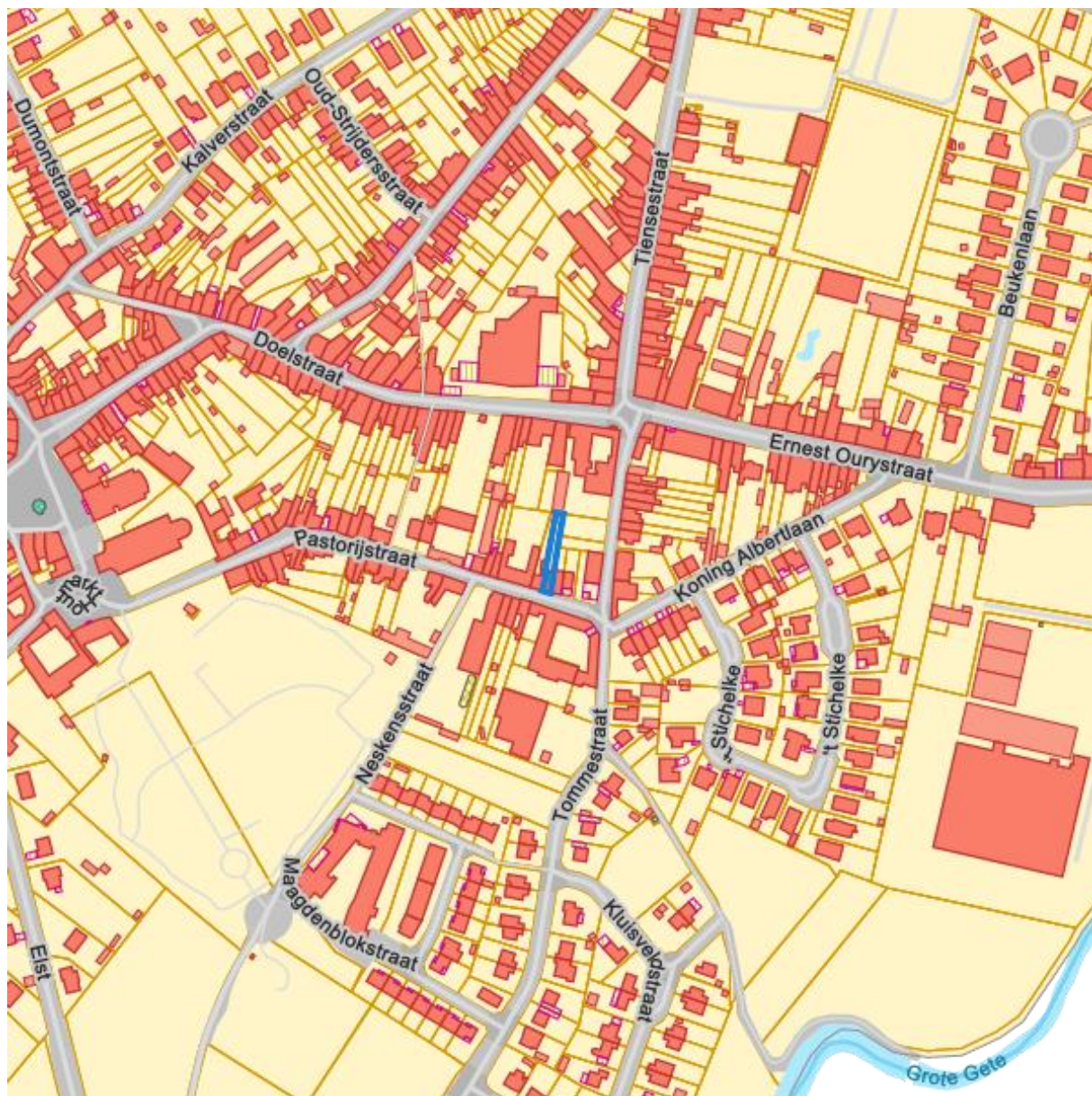
Dossier: 26-MJ-0290/001

Locatie



Dossier: 26-MJ-0290/001

Omgeving



Fiscale toestand



eservices.minfin.fgov.be

Gewestplan

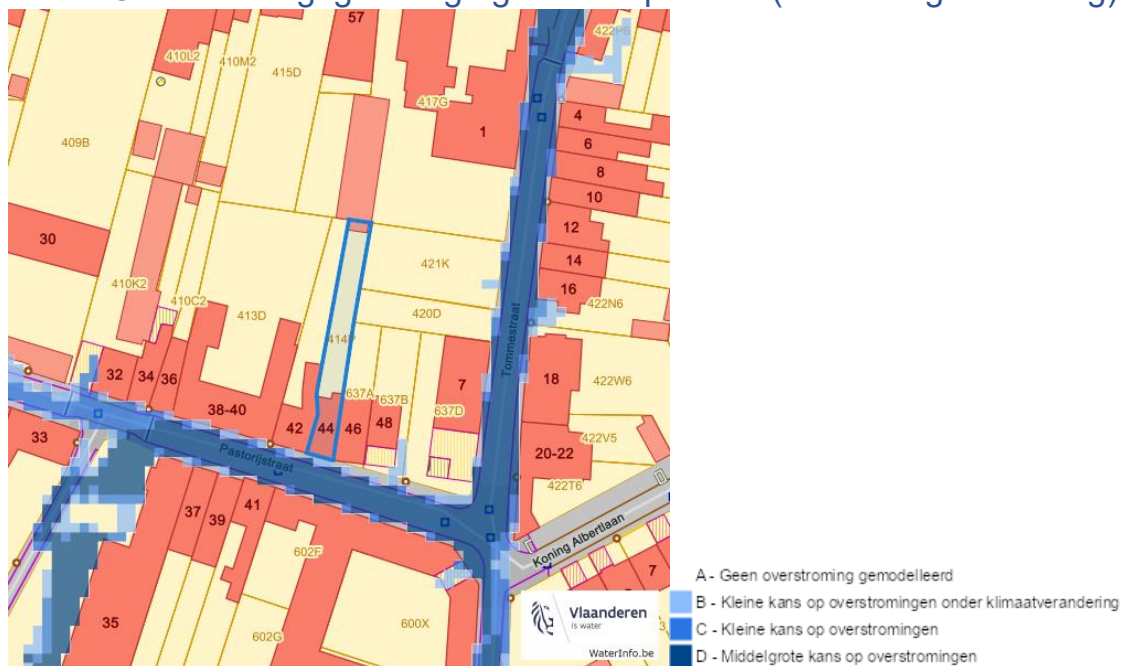


www.geopunt.be
[Gewestplan legende](#)

Dossier: 26-MJ-0290/001

Water

Overstromingsgevoelige gebieden pluviaal (door hevige neerslag)



Overstromingsgevoelige gebieden fluviaal (uit waterlopen)



Pastorijstraat 44, 3320 Hoegaarden

Overstromingsgevoelige gebieden vanuit de zee



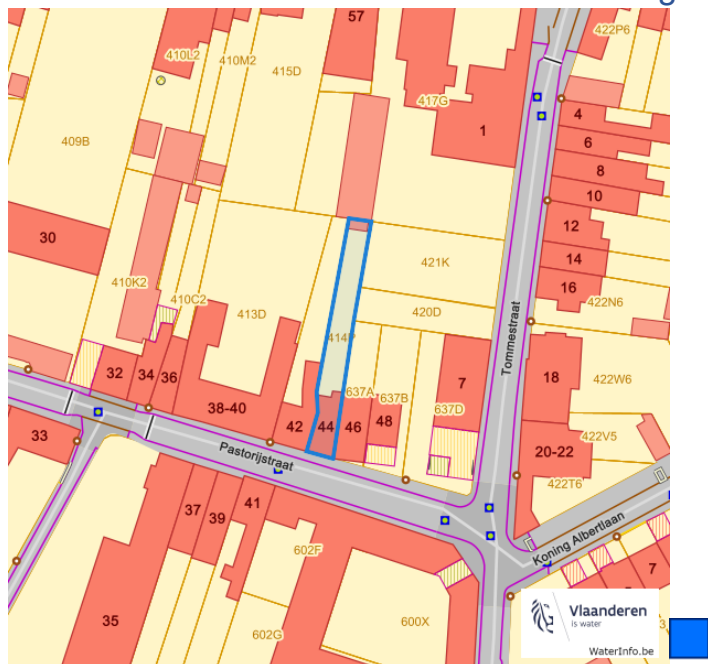
Signaalgebieden



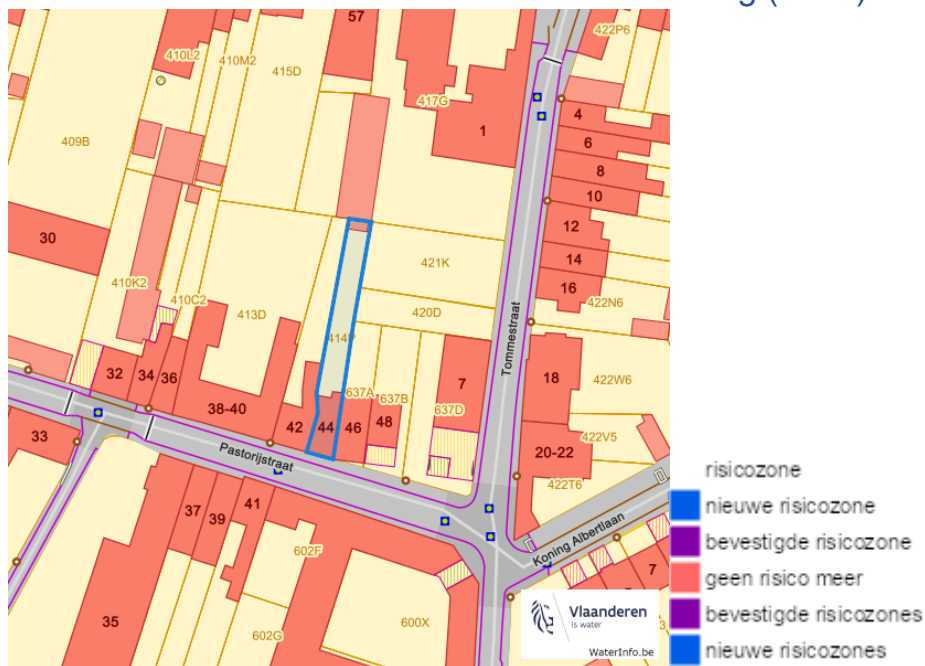
Dossier: 26-MJ-0290/001

Pastorijstraat 44, 3320 Hoegaarden

Recent overstromde gebieden (2017)



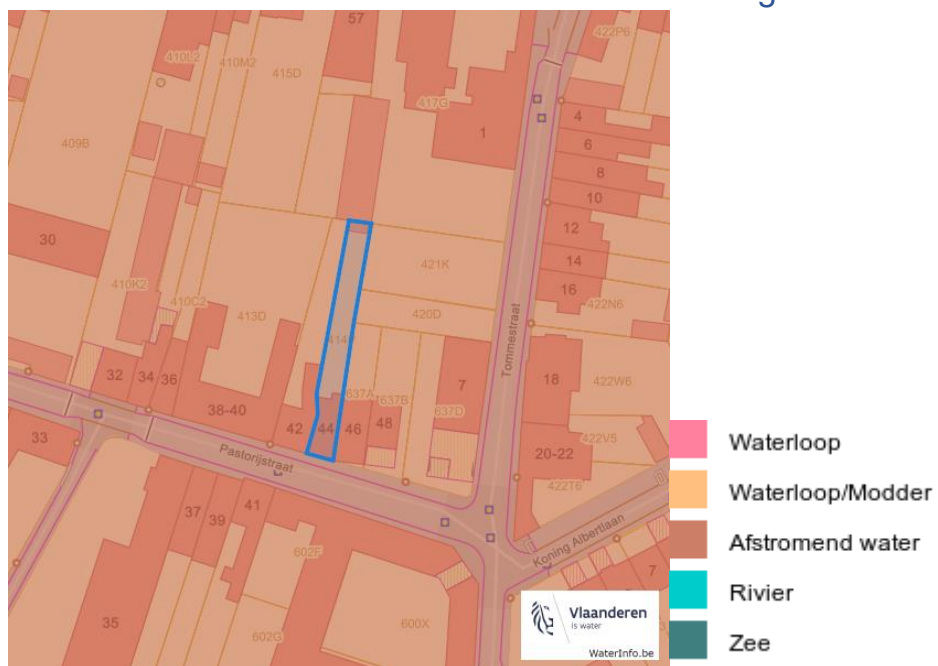
Risicozones overstroming (2017)



Dossier: 26-MJ-0290/001

Pastorijstraat 44, 3320 Hoegaarden

Van nature overstroombare gebieden



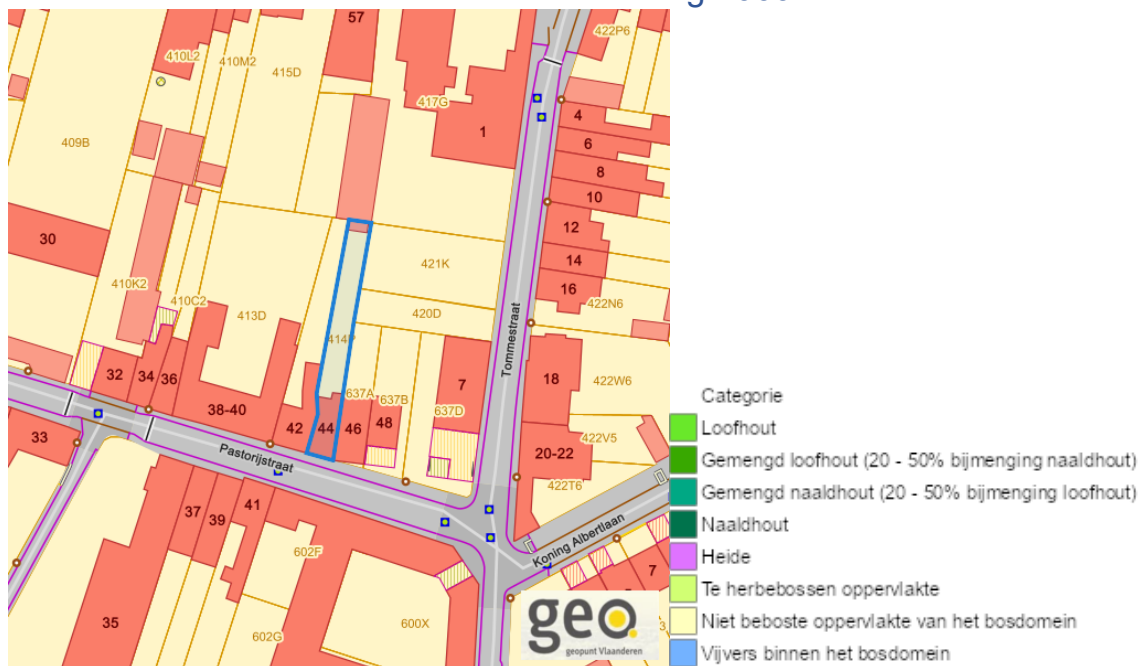
Watergevoelige openruimtegebieden



Dossier: 26-MJ-0290/001

Natuur

Bosreferentielaag 2000



www.geopunt.be

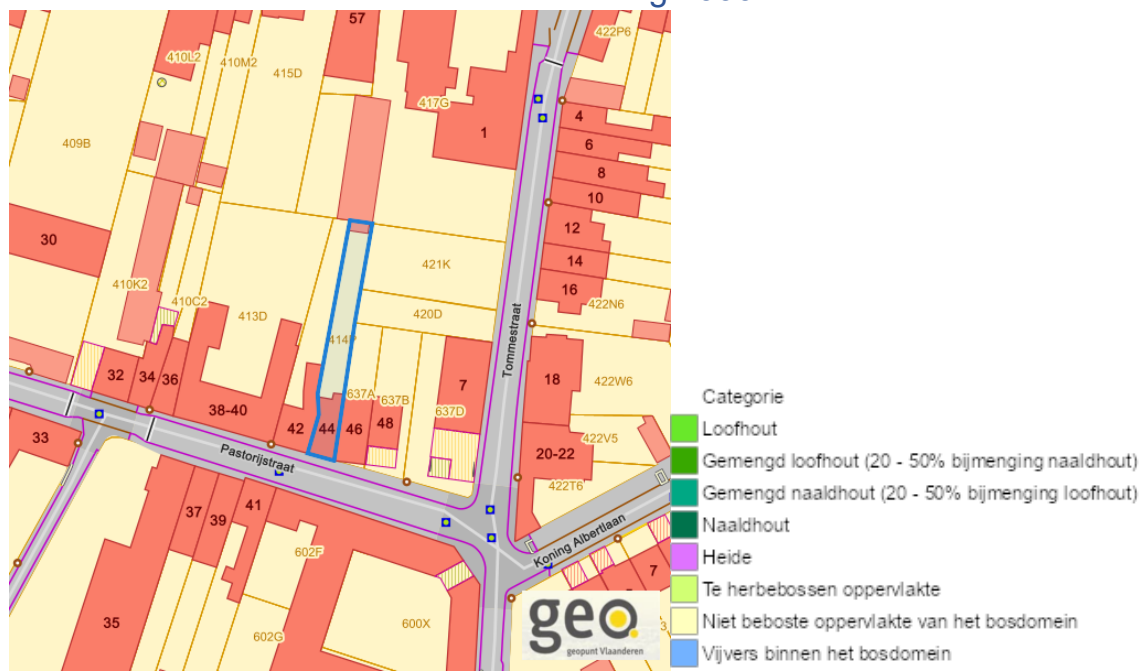
Groenkaart Vlaanderen (2021)



www.geopunt.be

Pastorijstraat 44, 3320 Hoegaarden

Boskartering 1990



Digitale boswijzer 2021



Dossier: 26-MJ-0290/001

Pastorijstraat 44, 3320 Hoegaarden

Digitale boswijzer 2018



Digitale boswijzer 2015



Dossier: 26-MJ-0290/001

Pastorijstraat 44, 3320 Hoegaarden

Digitale boswijzer 2012



Digitale boswijzer 2009



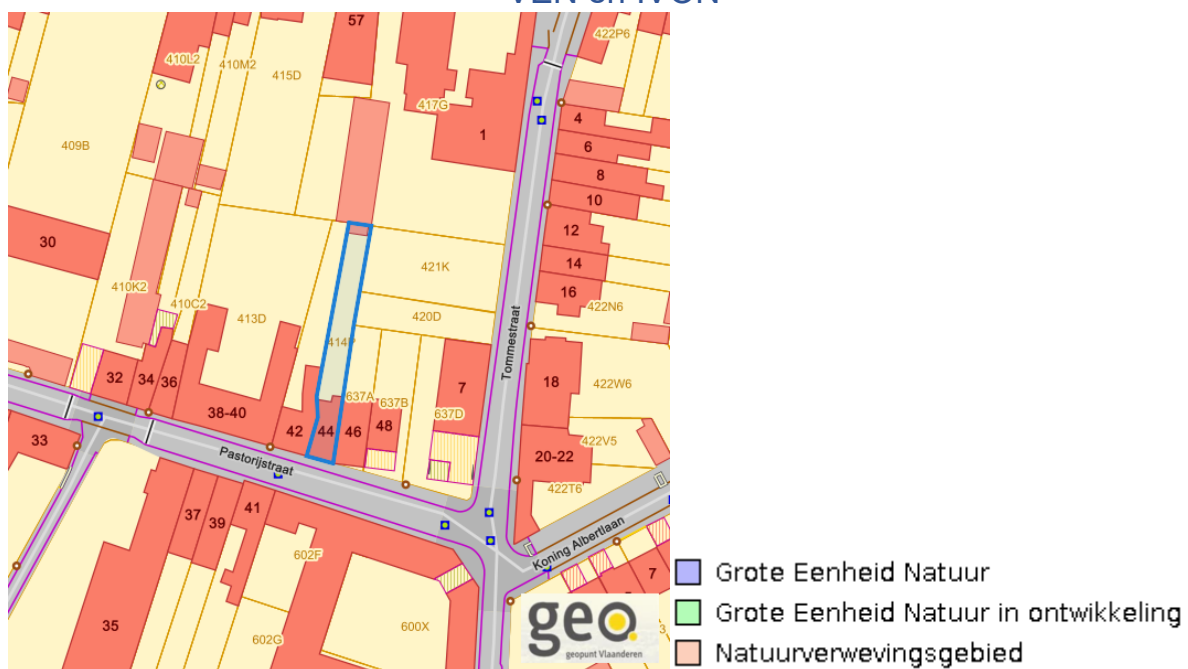
Dossier: 26-MJ-0290/001

Pastorijstraat 44, 3320 Hoegaarden

PFAS



VEN en IVON



www.geopunt.be

Dossier: 26-MJ-0290/001

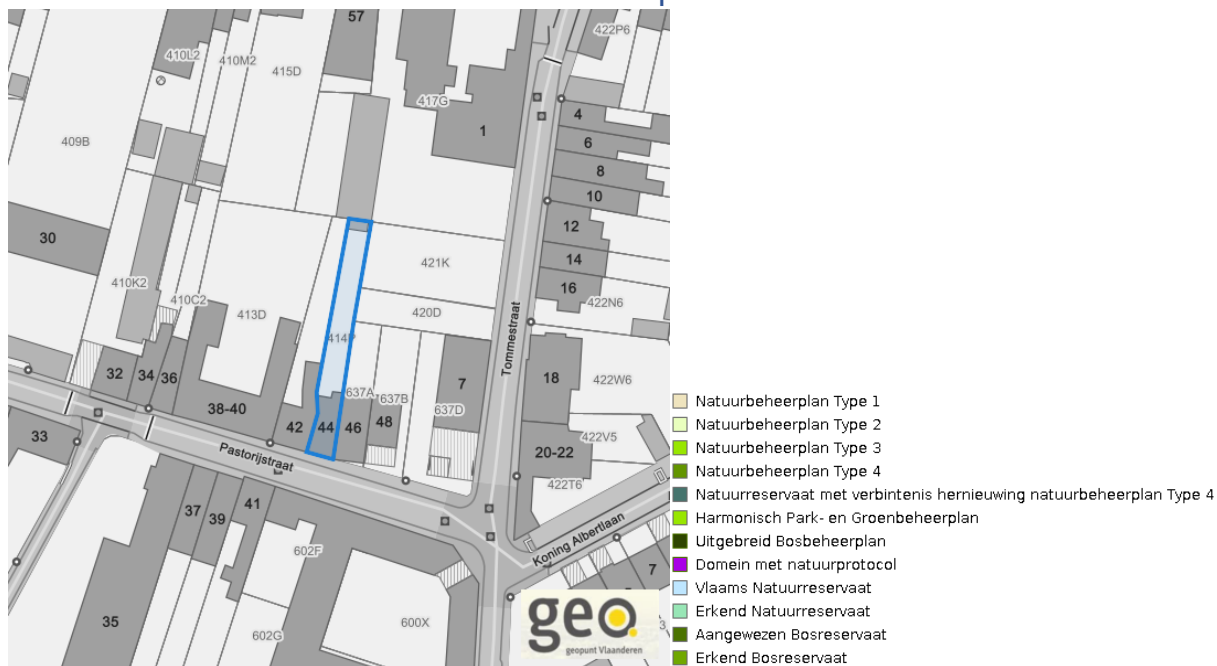
Pastorijstraat 44, 3320 Hoegaarden

Jachterreinen



www.geopunt.be

Natuurbeheerplannen

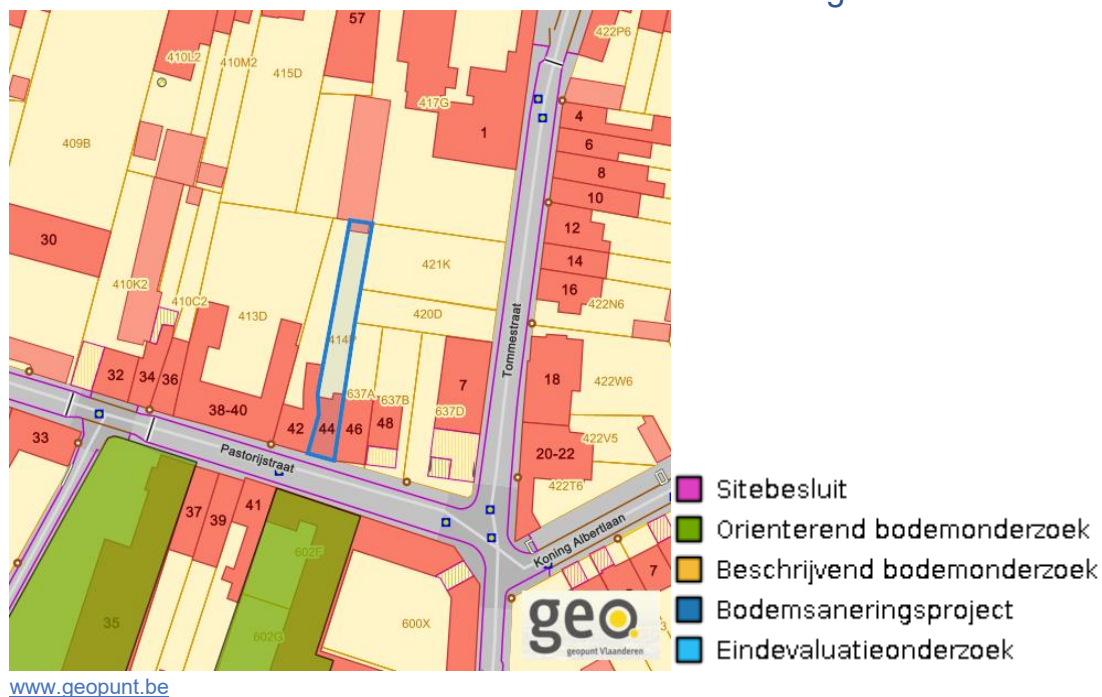


www.geopunt.be

Dossier: 26-MJ-0290/001

Pastorijstraat 44, 3320 Hoegaarden

Bodemonderzoeken en saneringen



Dossier: 26-MJ-0290/001

Recht van voorkoop

Vlaams voorkooprecht



www.geopunt.be

Recht van voorkoop afbakening



www.geopunt.be

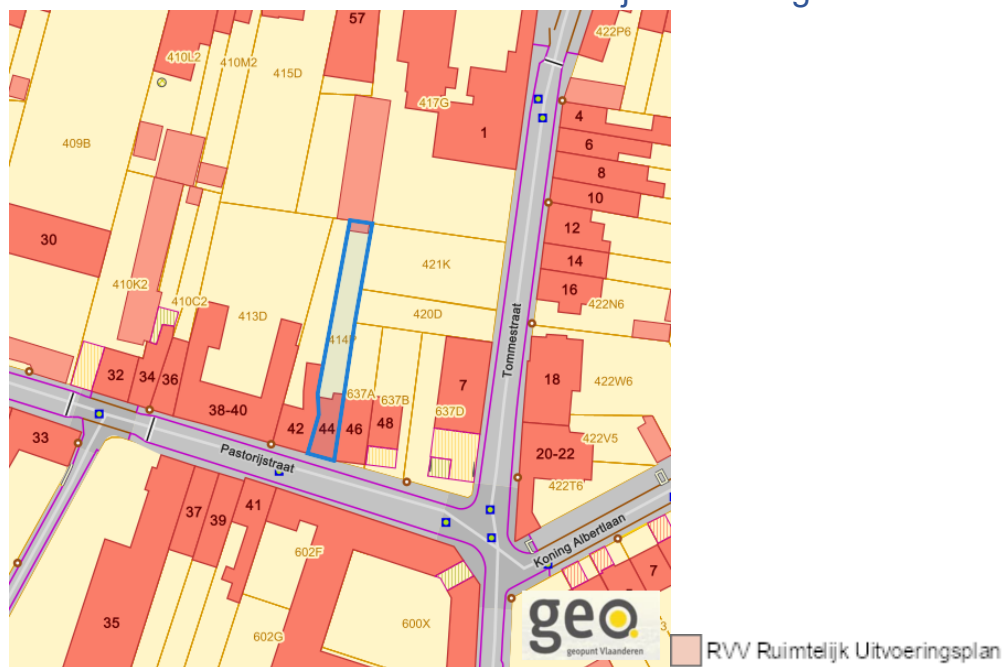
Dossier: 26-MJ-0290/001

Pastorijstraat 44, 3320 Hoegaarden

Detailkaarten recht van voorkoop

Detailkaarten recht van voorkoop pagina 1

Rvv: Ruimtelijke ordening



Dossier: 26-MJ-0290/001

Pastorijstraat 44, 3320 Hoegaarden

Detailkaarten recht van voorkoop pagina 2

Rvv: Ruilverkaveling



www.geopunt.be

Rvv: Havengebieden



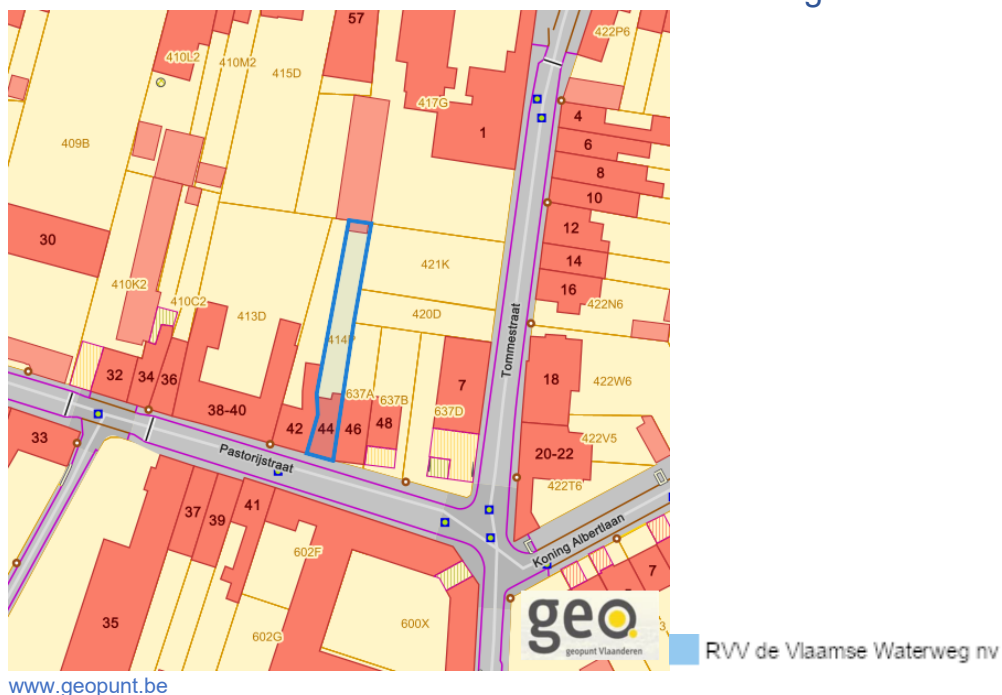
www.geopunt.be

Dossier: 26-MJ-0290/001

Pastorijstraat 44, 3320 Hoegaarden

Detailkaarten recht van voorkoop pagina 3

Rvv: de Vlaamse waterweg



Rvv: Complexe Projecten

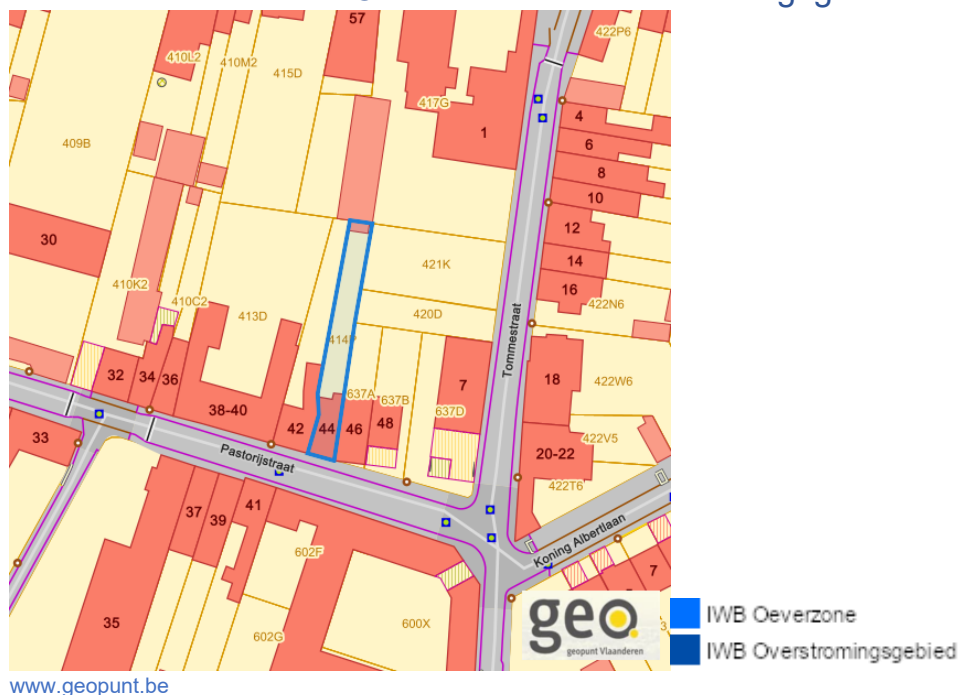


Dossier: 26-MJ-0290/001

Pastorijstraat 44, 3320 Hoegaarden

Detailkaarten recht van voorkoop pagina 4

Rvv: Oeverzones en overstromingsgebieden



Rvv: Natuureservaten



Dossier: 26-MJ-0290/001

Pastorijstraat 44, 3320 Hoegaarden

Detailkaarten recht van voorkoop pagina 5

Rvv: Landinrichtingsplan en inrichtingsnota



Rvv: Natuurinrichtingsprojecten



Dossier: 26-MJ-0290/001

Pastorijstraat 44, 3320 Hoegaarden

Detailkaarten recht van voorkoop pagina 6

Rvv: Vlaams Ecologisch Network



Rvv: Speciale beschermingszones natuur



Dossier: 26-MJ-0290/001

Beschermd onroerend erfgoed



Dossier: 26-MJ-0290/001

Detailkaarten beschermd onroerend erfgoed

Detailkaarten beschermd onroerend erfgoed pagina 1

Beschermd archeologische sites



Beschermd cultuurhistorische landschappen



Dossier: 26-MJ-0290/001

Pastorijstraat 44, 3320 Hoegaarden

Detailkaarten beschermd onroerend erfgoed pagina 2

Beschermd monumenten



Beschermd overgangszones



Dossier: 26-MJ-0290/001

Pastorijstraat 44, 3320 Hoegaarden

Detailkaarten beschermd onroerend erfgoed pagina 3

Beschermd stads en dorpsgezichten



■ Beschermd stads- en dorpsgezicht

Dossier: 26-MJ-0290/001

Vastgestelde inventarissen



Dossier: 26-MJ-0290/001

Detailkaarten vastgestelde inventarissen

Detailkaarten vastgestelde inventaris pagina 1

Vastgestelde inventaris: Archeologische zones


 Vastgestelde afgebakende archeologische zone

Vastgestelde inventaris: Bouwkundig erfgoed


 Item uit de vastgestelde inventaris bouwkundig erfgoed

Dossier: 26-MJ-0290/001

Pastorijstraat 44, 3320 Hoegaarden

Detailkaarten vastgestelde inventaris pagina 2

Vastgestelde inventaris: Houtige beplanting met erfgoedwaarde

%vastgestelde_inventaris_houtige_bepanting_met_erfgoedwaarde

scale=55%%vastgestelde_inventaris_houtige_bepanting_met_erfgoedwaarde_legend

scale=45%

Vastgestelde inventaris: Historische tuinen en parken



■ Vastgestelde inventaris park en tuin

Dossier: 26-MJ-0290/001

Pastorijstraat 44, 3320 Hoegaarden

Detailkaarten vastgestelde inventaris pagina 3

Vastgestelde inventaris: Relicten landschapsatlas



Dossier: 26-MJ-0290/001

Wetenschappelijke inventarissen



Dossier: 26-MJ-0290/001

Detailkaarten wetenschappelijke inventarissen

Detailkaarten wetenschappelijke inventarissen pagina 1

Bouwkundige elementen**Archeologische gehelen**

Dossier: 26-MJ-0290/001

Pastorijstraat 44, 3320 Hoegaarden

Detailkaarten wetenschappelijke inventarissen pagina 2

Landschappelijke elementen



Landschappelijke gehelen



Dossier: 26-MJ-0290/001

Unesco werelderfgoed



Dossier: 26-MJ-0290/001

Detailkaarten Unesco werelderfgoed

Unesco: Bufferzones

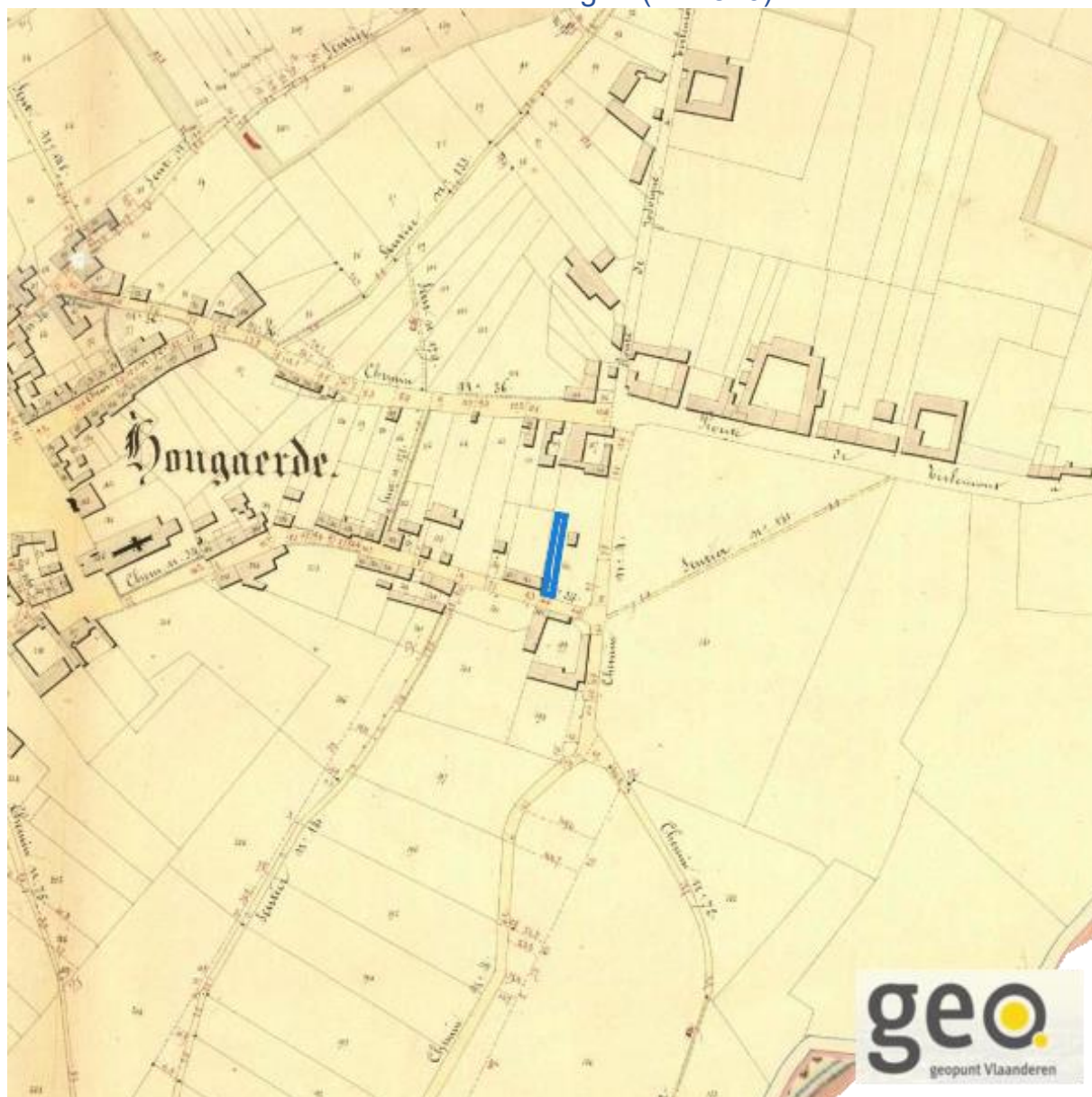


Unesco: Kernzones



Historische kaarten

Atlas der Buurtwegen (ca 1840)



www.geopunt.be

Dossier: 26-MJ-0290/001

Document: DC à la carte - VLANED - DC
Kaarten: 10/03/2026 - qw1rqrx66wvych1fod7gx0oomw96s71a8azhdgcu

Wonen

Woningkwaliteit



- Woningen met een conformiteitsattest
- Panden met een herstelvordering
- Vlaamse inventaris van ongeschikte en onbewoonbare woningen

www.geopunt.be

Conformiteitsattest gemeente beperkte duurtijd



Conformiteitsattest beperkte duurtijd

- Nee
- Ja

www.geopunt.be

Pastorijstraat 44, 3320 Hoegaarden

Conformiteitsattest gemeente verplicht



Dossier: 26-MJ-0290/001